

A MAGYAR KORONA ORSZÁGAIBAN

AZ 1891. ÉV ELEJÉN VÉGREHAJTOTT

VÉPSZÁMLÁLÁS EREDMÉNYEI.

III. RÉSZ.

ÉPÜLET-STATISZTIKA

1 GRAFIKAI TÁBLÁZATTAL.



A KERESKEDELEMÜGYI MAGYAR KIR. MINISZTER RENDELETÉBŐL

SZERKESZTI ÉS KIADJA

AZ ORSZÁGOS MAGYAR KIR. STATISZTIKAI HIVATAL.

Ára 2 forint.

BUDAPEST, 1893.

PESTI KÖNYVNYOMDA-RÉSZVÉNY-TÁRSASÁG.

V., Hold-utca 7. sz.

UNGARISCHE STATISTISCHE MITTHEILUNGEN

NEUE FOLGE.

BAND III

ERGEBNISSE

DER

IN DEN LÄNDERN DER UNGARISCHEN KRONE

AM ANFANGE DES JAHRES 1891 DURCHGEFÜHRTEN

VOLKSZÄHLUNG

III. THEIL.


GEBÄUDE-STATISTIK

MIT 1 GRAPHISCHEN BEILAGE.

I 1 B 1/3



REV. 1.-79



IM AUFTRAGE DES KÖN. UNG. HANDELSMINISTERS

VERFASST UND HERAUSGEGEBEN

DURCH DAS KÖN. UNG. STATISTISCHE BUREAU.

Preis 2 Gulden.

BUDAPEST, 1893.

PESTER BUCHDRUCKEREI ACTIEN-GESELLSCHAFT

Hollósi u. 5.

Tartalomjegyzék.

Inhalts-Verzeichniss.

I. Általános jelentés.

| | |
|---|-----|
| 1. Adatgyűjtés, régibb felvételek | 7* |
| 2. Lakásviszonyok | 12* |
| 3. Az épületek nemei | 20* |
| 4. Az épületek jellegük szerint | 28* |
| 5. Az épületek használatuk célja és tulajdonosaik szerint | 34* |
| 6. Az épületek falazatuk és tetőzetük szerint | 47* |

II. Táblás kimutatások.

| | |
|---|----|
| 1. Lakásviszonyok | 3 |
| 2. Az épületek rendeltetése és tulajdonosi minősége | 6 |
| A) Magán-épületek | 6 |
| B) Egyházi és iskolai épületek | 9 |
| C) Községi épületek | 12 |
| D) Törvényhatósági épületek | 15 |
| E) Állami vagy katonai épületek | 18 |
| F) Magántársulatok épületei | 21 |
| G) Összes épületek | 24 |
| 3. Az épületek falazata és tetőzete | 27 |
| A) Lakóház | 27 |
| B) Cselédlak | 30 |
| C) Különálló gazdasági épület | 33 |
| D) A lak- vagy cselédlakhozhoz épített, egy tető alatt álló gazdasági épület | 36 |
| E) A lak- vagy cselédlakhozhoz épített, de külön tető alatt álló gazdasági épület | 39 |
| F) Gyár vagy más ipari épület | 42 |
| G) Templom | 45 |
| H) Iskola | 48 |
| I) Iskola és templom egy tető alatt | 51 |
| K) Kórház és gyógyintézet | 54 |
| L) Fürdő | 57 |
| M) Laktanya | 60 |
| N) Egyéb épületek | 63 |
| O) Összes épületek | 66 |

III. Grafikai táblázat.

| | |
|--|------|
| Magyarország épületei tetőzetük és falazatuk szerint | 113* |
|--|------|

I. Allgemeiner Bericht.

| | |
|--|-----|
| 1. Datensammlung, frühere Aufnahmen | 7* |
| 2. Wohnungs-Verhältnisse | 12* |
| 3. Die Gebäude nach ihrer Gattung | 20* |
| 4. Die Gebäude nach ihrem Charakter | 28* |
| 5. Die Gebäude nach ihrer Bestimmung und nach dem Charakter des Eigenthümers | 34* |
| 6. Bauart der Gebäude | 47* |

II. Tabellarische Ausweise.

| | |
|---|----|
| 1. Wohnungs-Verhältnisse | 3 |
| 2. Bestimmung der Gebäude und der Charakter des Eigenthümers | 6 |
| A) Privat-Gebäude | 6 |
| B) Kirchliche und Schulgebäude | 9 |
| C) Gemeinde-Gebäude | 12 |
| D) Municipal-Gebäude | 15 |
| E) Staatliche und militär-ärarische Gebäude | 18 |
| F) Gebäude von Privat-Gesellschaften | 21 |
| G) Sämmtliche Gebäude | 24 |
| 3. Bauart der Gebäude | 27 |
| A) Wohnhäuser | 27 |
| B) Gesindehäuser | 30 |
| C) Alleinstehende Wirtschaftsgebäude | 33 |
| D) Den Wohn- oder Gesindehäusern unter gemeinsamen Dache zugebaute Wirtschaftsgebäude | 36 |
| E) Den Wohn- oder Gesindehäusern unter separatem Dache zugebaute Wirtschaftsgebäude | 39 |
| F) Fabriken und sonstige gewerbliche Gebäude | 42 |
| G) Kirchen | 45 |
| H) Schulen | 48 |
| I) Schule und Kirche unter einem Dache | 51 |
| K) Spitäler und Heilanstalten | 54 |
| L) Badeanstalten | 57 |
| M) Kasernen | 60 |
| N) Sonstige Gebäude | 63 |
| O) Sämmtliche Gebäude | 66 |

III. Graphische Tabelle.

| | |
|---|------|
| Die Gebäude Ungarns nach ihrer Bauart | 113* |
|---|------|

I.

Általános jelentés.

Allgemeiner Bericht.

1. Adatgyűjtés, régibb felvételek.

Datensammlung, frühere Aufnahmen.

Az a szoros összefüggés, mely a népesség és lakóhelyei között létezik, a népszámlálásokat egyenesen ráutalta, hogy a népesség számbavételekor a lakóhelyekre is kiterjeszkedjenek. Mára sem lehetett volna ezeket mellőzni, mert az összeírásnak az épületek és lakások szerint kellett történnie.

Az abszolút korszakban végrehajtott két népszámlálás, az 1850. és 1857. évi, csak a legszükségesebbekre, a házak és lakók összeírására szorítkozott, mely utóbbi, ha nem egészen is, nagyjából megfelel a lakások számának. Sokkal gazdagabb a tekintetben is az 1869. évi összeírás. A népszámlálásról szóló 1869. évi III. t.-czikk 2. §-a kimondta, hogy: »A népszámlálással egyidőben a lakóhelyek és hasznos házi állatok összeírása is eszközözlendő«; a *felvételi ív* elején pedig a következő kérdőpontok foglaltattak:

Der enge Zusammenhang, welcher zwischen der Bevölkerung und deren Wohnstätten besteht, weist die Volkszählungen gerade darauf hin, dass sich dieselben bei Aufnahme der Bevölkerung auch auf die Wohnstätten erstrecken. Dieselben wären endlich auch nicht zu vermeiden gewesen, nachdem die Aufnahme nach Wohnhäusern und Wohnungen zu vollziehen war.

Die während der absoluten Aera durchgeführten zwei Volkszählungen, jene im Jahre 1850 und 1857, beschränkten sich nur auf die Aufnahme der Häuser und Wohnparteien, die letzteren entsprechen, wenn auch nicht vollkommen, so doch beiläufig der Anzahl der Wohnungen. Viel reichhaltiger war in dieser Beziehung die Aufnahme des Jahres 1869. Der 2. § des Gesetzartikels III vom Jahre 1869 bestimmt: »Mit der Volkszählung ist gleichzeitig auch eine Zählung der Wohngelegenheiten und der nutzbaren Haustiere vorzunehmen«; am Anfange des *Aufnahms-Bogens* aber waren folgende Fragepunkte enthalten:

1. rész
A rész
2. rész

lakás van
Wohnung
befindet sich

lakást
ezt hány
Die
Wohnung
besteht aus

a pinczében?
im Keller?
földszínt?
zu ebener Erde?
félemeleten?
im Halbstocke?
hányadik emeleten?
im wie vielen Stocke?
padlásán?
auf dem Boden?
szoba?
Zimmern?
kamra?
Kammern?
előszoba?
Vorzimmer?
konyha?
Küchen?

Csupán lakásra szolgál-e?
Dient sie blos als Wohnung?
Üzletre is szolgál-e és milyenre?
Dient sie auch zu einem Geschäftsbetriebe und zu welchem?
bolt?
Gewölbe?
kamra?
Kammer?
pincze?
Keller?
félszer (szin)?
Schopfen?
raktár?
Magazin?
istálló?
Stall?
akol (hodály)?
Viehhof?
csűr (pajta)?
Scheune?

Hákszám
Hausnummer
Lakásszám
Wohnungsnummer

Az utasítás erre vonatkozólag a következő pontokat tartalmazza:

»7. A lakrészt megjelölése az illető lakosztályt jelző, a táblán foglalt rovatban egyszerű »ott« szócskával, vagy az üzletet megjelölő római számmal (I., II., III. stb.) történik.

8. Ha az illető helyiség csupán lakásra szolgál, az üzletet jelölő sor kitörölendő; ellenkező esetben az üzlet neve világosan megjelölendő.

9. A nem lakásra szánt helyiségek minősége az illető táblázat mellé teendő szám által jelöltetik meg.

Ugy maga a törvény szövege, mint a felvételi ív és utasítás arra látszik mutatni, hogy csak azokat az üzleti és gazdasági helyiségeket kellett összeírni, a melyek lakásra szolgáló épületekben fordultak elő; ha azonban a számszerű eredményeket vizsgáljuk, kétségtelen, hogy az összeíró ügynökök nem így fogták fel, hanem az összes üzleti és gazdasági épületeket összeírták.

Die Instruction enthielt diesbezüglich nachfolgende Punkte:

»7. Die Bezeichnung der Wohnpartei geschieht in der für die Angabe der Wohnungsabtheilung auf dem Titelblatte vorhandenen Rubrik durch das einfache Wort »dort« oder durch die den Stock bezeichnende röm. Ziffer (I, II, III, u. s. w.).

8. Wenn das betreffende Local nur zur Wohnung dient, so ist die das Geschäft bezeichnende Zeile durchzustreichen, im entgegengesetzten Falle ist die Beschaffenheit des Geschäftes pünktlich einzutragen.

9. Die Beschaffenheit der nicht zur Wohnung verwendeten Localitäten wird durch die neben die betreffende Benennung zu stellende Zahl bezeichnet.

Sowohl der Text des Gesetzes, als auch der Aufnahmsbogen und die Instruction scheinen darauf hinzudeuten, dass nur diejenigen Geschäfts- und Wirtschafts-Localitäten aufzunehmen waren, die sich in Wohnhäusern befanden, betrachten wir jedoch die ziffermässigen Ergebnisse, so ist unstreitbar, dass die Zählungs-Agenten die Sache nicht auf diese Weise auffassten, sondern sämtliche Geschäfts- und Wirtschafts-

Nem lehetetlen azonban, hogy a felvételi minta és utasítás homályos szövegezése miatt nem mindenütt követtek egyöntetű eljárást, a mi természetesen lényegesen csökkenté az adatok becset és megbízhatóságát.

Az 1880. évi népszámlálást elrendelő 1880:LII. t.-cikk második paragrafusá, szóról-szóra tartalmazza az 1869:III. t.-cikknek a lakhelyek összeírására vonatkozó intézkedését; az ezuttal első ízben szerkesztett házi gyűjtő-lajstrom harmadik oldalán pedig a következő kérdések foglaltak helyet:

Localitäten aufnahmen. Es ist jedoch nicht unmöglich, dass wegen undeutlichen Textes des Aufnahmebogens und der Instruction, nicht überall ein einschlägiges Vorgehen beachtet wurde, was natürlicherweise den Werth und die Verlässlichkeit bedeutend herabsetzt.

Der zweite Paragraph des Gesetzartikels LII vom Jahre 1880 über die Volkszählung des Jahres 1880 enthält von Wort zu Wort die auf die Wohnstätte bezügliche Verfügung des G.-A. III vom Jahre 1869; auf der 3-ten Seite der aus dieser Gelegenheit zum erstenmal verfassten Haussammlungs-Liste aber waren nachfolgende Fragepunkte enthalten:

III.

Lakviszonyok. — Wohnungs-Verhältnisse.

| A lakás száma Nr. der Wohnung | A lakás van Die Wohnung befindet sich | | | | | | A lakók összes száma Gesamtzahl der Einwohner | A lakást képezi hány Die Wohnung bilden | | | | | Ha a lakás üzlethelyiségül is szolgál, ez üzlet itt megnevezendő Wenn die Wohnung auch als Geschäftslocalität dient, ist das Geschäft hier namhaft zu machen |
|--|--|-----------------------------|---|---|----------------------|-----------------|---|--|----------------------------|-----------------------|------------------|----|---|
| | a pinczében im Keller | földszint zu ebener Erde | félemeleten im Halbstocke | hányadik emeleten im wie vielen Stocke | padlásán am Boden | szoba Zimmer | | hálófüke (alkov) Alkoven | vakszoba (kamra) Kammer | előszoba Vorzimmer | konyha Küchen | 13 | |
| 1 | 2 | 3 | 4 | 5 | 6 | 7 | 8 | 9 | 10 | 11 | 12 | 13 | |
| | | | | | | | | | | | | | |
| Ha az üzlet vagy műhely másutt van , akkor itt kiteendő: Wenn das Geschäft oder die Werkstätte sich anderswo befindet , ist anzugeben: | | | | | | | | | | | | | |
| a lakás száma die Nummer der Wohnung | | | minő üzlet die Art des Geschäftes | | | | mely utcában van in welcher Gasse sich dasselbe befindet | | | | | | |
| 14 | | | 15 | | | | 16 | | | | | | |
| | | | | | | | | | | | | | |

Minthogy minden egyes házról külön házi gyűjtő-lajstrom állítottatott ki, a begyűlt házi gyűjtő-lajstromok száma adta a lakóházak tulajdonképeni számát. Az összeírás és feldolgozás ezuttal egészen a törvény betűszerinti értelmében történt, csakis a lakóhelyül szolgáló épületek, vagyis a lakóházak irattak össze, ellenben a nem lakozásra szolgáló épületek (templomok, iskolák, gazdasági épületek, stb.) összeírása egészen mellőztetett.

A házi gyűjtő-lajstromra nyomtatott utasítás a fentebbi kérdőpontokra vonatkozólag a következőleg intézkedett:

»9. A harmadik lapon is minden egyes lakásra nézve külön sorban s az illető rovatba vezetett 1 által kimutatandó, vajjon e lakás: *pinczében, földszint, félemeleten, hányadik emeleten, padlásán* van-e?

Az iránt, hogy *hányadik emeleten* van a lakás, az illető rovat a megfelelő *római számmal* töltendő be.

Nachdem über jedes einzelne Haus eine besondere Haussammlungs-Liste ausgestellt wurde, ergab die Anzahl der eingelangten Haussammlungs-Listen die eigentliche Zahl der Wohnhäuser. Die Aufnahme und die Bearbeitung geschah diesmal ganz nach dem buchstäblichen Sinn des Gesetzes, es wurden ausschliesslich die zu Wohnstätten dienenden Gebäude, das heisst die Wohnhäuser aufgenommen, während die Aufnahme der nicht als Wohnstätte dienenden Gebäude (als Kirchen, Schulen, Wirtschafts-Gebäude, u. s. w.) gänzlich unterblieb.

Die auf die Haussammlungs-Liste gedruckte Instruction enthielt bezüglich obiger Fragepunkte nachstehende Verfügungen:

»9. Auf der dritten Seite ist bezüglich jeder einzelnen Wohnung in besonderer Zeile und durch einen in die betreffende Rubrik einzutragenden 1 anzugeben, ob sich die betreffende Wohnung: *im Keller, Erdgeschoss, Halbstocke, Stockwerke (im wie vielen?)* oder *auf dem Dachboden* befinde?

Um anzugeben, *im wie vielen Stocke* die Wohnung liegt, ist die betreffende Rubrik mit der entsprechenden *römischen Zahl* auszufüllen.

10. A 7-ik rovatba a lakásban tényleg tartózkodó *összes lakók* száma irandó.

11. A 8—12-ik rovatban is lakások szerint történik a bevezetés, még pedig pontosan és szám szerint bevezetendő, hogy a lakók által elfoglalt lakás *hány és minő helyiségekből* áll.

12. Pontosán kiteendő azontúl a 13-ik rovatban, ha a lakás metalan *üzleti helyiségül* is szolgál, mely esetben kiteendő az üzlet minősége is; például: egyuttal *szabóműhely, takácsműhely, szatúcsbolt*, stb.

13. A 15. és 16. rovatban pontosan megjelölendő, hogy az illető lakófeleknek *minő üzletek* van a házon kívül és hol, mely utcában létezik ez üzlet; például: gőzmalom a Domb-utcában, fűszerkereskedés a Nagy-téren, esztergályos-műhely az Uj-utcában, stb.

A mint a fentebbi kérdőpontokból és a hozzájuk csatolt utasításból látható, 1880-ban egy kimerítő épület-statisztika kidolgozása már eleve ki volt zárva. Nem is nyertünk e tekintetben egyéb adatokat, mint a lakóházak nyers számát, a lakviszonyoknak pedig fentebb látható részletezését, de az utóbbit sem a maga teljességében, mert az üzleti helyiségekre vonatkozó adatok feldolgozása egészen mellőztetett.

Egy kimerítő épület-statisztika hiánya időközben folyvást érezhetőbbé vált. Fölmerült a tűzkár-statisztika reformjának kérdése, de annak megoldása nem látszott mindaddig czélszerűnek, míg egy kimerítő épület-statisztikában nem bírjuk az összehasonlítás alapját. A tűzkárbiztosítás ügye is mind hangsúlyosabban követelte, hogy hazánk összes épületei építésmódjuk és tetőzetük anyaga szerint elvégre összeírattassanak.

Az 1890. évi népszámlálás csakugyan eleget tett ennek az óhajtnak. A házi gyűjtő-lajstromon nemcsak a lakviszonyokra vonatkozó kérdések vétettek föl, hanem az összes épületek számára is konstruáltatott egy táblázat. A lakviszonyokra vonatkozó kérdőpontok csaknem szóról-szóra megfelelnek az 1880. éviéknél, a különbség csak az, hogy a lakók összes számára vonatkozó kérdés itt elhagyatott s mellőztetett a másutt levő üzlet vagy műhely kimutatása is, mely 1884-ben sem dolgoztatott fel.

10. In die 7. Rubrik ist die Zahl der in der Wohnung sich thatsächlich aufhaltenden *sämtlichen Einwohner* einzuschreiben.

11. Auch in die Rubriken 8—12 geschieht die Eintragung nach Wohnungen, u. zw. ist in diesen der Zahl und Art nach genau einzutragen, aus *wie vielen und welcherlei Localitäten* die von den Einwohnern innegehabte Wohnung besteht.

12. In der 13. Rubrik ist ausserdem, falls die Wohnung zugleich *als Geschäftslocal* dient, die Art des Geschäftes genau anzugeben; z. B. zugleich *Schneiderwerkstätte, Weberwerkstätte, Kramladen*, u. s. w.

13. In der 15. und 16. Rubrik ist genau anzugeben, *welcherlei Geschäft* die betreffenden Wohnparteien ausserhalb des Hauses haben und wo, in welcher Gasse sich dieses Geschäft befindet, z. B. Dampf-mühle in der Berggasse, Spezerei-handlung am Hauptplatze, Drechslerwerkstätte in der Neugasse, u. s. w.

Wie aus den obigen Fragepunkten und aus der denselben beigegebenen Instruction hervorgeht, war im Jahre 1880 die Bearbeitung einer ausführlichen Gebäude-Statistik schon im Vorhinein ausgeschlossen. Wir erhielten diesbezüglich auch keine anderen Angaben, als die absolute Zahl der Wohnhäuser und die im Obigen ersichtliche Detaillierung der Wohnungs-Verhältnisse; letztere jedoch auch nicht in ihrer Vollkommenheit; weil die Bearbeitung der auf die Geschäfts-Localitäten bezüglichen Angaben gänzlich unterlassen wurde.

Der Mangel einer ausführlichen Gebäude-Statistik wurde inzwischen immer mehr und mehr fühlbar. Es tauchte die Frage der Reform der Feuerschäden-Statistik auf, die Lösung derselben schien bis dahin nicht zweckmässig, bis wir in einer ausführlichen Gebäude-Statistik nicht eine Grundlage zu dem Vergleich erhalten. Die Brandschäden-Versicherung forderte ebenfalls immer lauter und lauter, dass sämtliche Gebäude des Landes nach ihrer Bauart und nach dem Material ihrer Bedachung conscribirt werden.

Die Volkszählung des Jahres 1890 leistete diesem Wunsche thatsächlich Genüge. In die Haussammlungs-Liste wurden nicht nur auf die Wohnungs-Verhältnisse bezügliche Fragen aufgenommen, sondern es wurde auch für sämtliche Gebäude eine Tabelle construiert. Die auf die Wohnungs-Verhältnisse bezüglichen Fragepunkte entsprechen fast von Wort zu Wort jenen vom Jahre 1880, den Unterschied bildet nur, dass diesmal die Einstellung der zur Nachweisung der Gesamtzahl der Einwohner dienenden Rubrik unterblieb, ebenso wurde die Nachweisung der an einem anderen Orte befindlichen Geschäfte und Werkstätten unterlassen, dieselben wurden auch im Jahre 1880 nicht bearbeitet.

III.

Lakviszonyok. — Wohnungs-Verhältnisse.

| A lakás száma Nr. der Wohnung | A lakás van Die Wohnung befindet sich | | | | | A lakást képezi hány Die Wohnung bilden | | | | | Ha a lakás üzlethelyiségül is szolgál, ez üzlet itt megnevezendő Wenn die Wohnung auch als <i>Geschäftslocalität</i> dient, ist das <i>Geschäft</i> hier <i>nahmhaft</i> zu machen |
|----------------------------------|--|-----------------------------|------------------------------|--|----------------------|--|------------------------------|--------------------------------------|-----------------------|------------------|--|
| | a pinczében im Keller | földszint zu ebener Erde | félemeleten im Halbstocke | hányadik emeleten in welchem Stocke | padláson am Boden | szoba Zimmer | hálófülke (alkov) Alcoven | vakszoba (kamra) Kabinet (Kammer) | előszoba Vorzimmer | konyha Küchen | |
| 1 | 2 | 3 | 4 | 5 | 6 | 7 | 8 | 9 | 10 | 11 | 12 |
| | | | | | | | | | | | |
| | | | | | | | | | | | |

E kérdőpontok helyes kitöltése végett a házi gyűjtő-lajstromra vezetett utasítás szintén egészen az 1880. évi nyomán készült s következőleg hangzott:

»9. A *harmadik lapon* is minden egyes lakásra nézve külön sorban s az illető rovatba vezetett 1 által kimutatandó, vajjon e lakás: *pinczében, földszint, félemeleten, hányadik emeleten, padláson* van-e?

III.

Die auf der Haussammlungs-Liste gedruckte Instruction, behufs pünktlicher Beantwortung der Fragepunkte, wurde ganz ähnlich wie jene des Jahres 1880 verfasst und lautet foldendermassen:

»9. Auch auf der *dritten Seite* ist für jede einzelne Wohnung in einer besonderen Zeile mittelst einen in die betreffende Spalte einzusetzenden 1. nachzuweisen, ob sich die betreffende Wohnung *im Keller, zu ebener Erde, im Halbstocke, in welchem Stockwerke, oder am Boden* befindet.

Az iránt, hogy *hányadik emeleten* van a lakás, az illető rovatba a megfelelő *római szám* vezetendő be.

10. A 7—11-ik rovatban is lakások szerint történik a bevezetés, még pedig pontosan és szám szerint bevezetendő, hogy a lakók által elfoglalt lakás *hány és minő helyiségekből* áll.

11. Pontosán kiteendő azontúl a 12-ik rovatban, ha a lakás metán *üzleti helyiségül* is szolgál, mely esetben kiteendő az üzlet minősége is; például: egyuttal *szabóműhely, takácsműhely, szatocsbolt, stb.*»

Egészen új volt azonban s közvetlenül az épületek statisztikája érdekében szerkesztetett, a házi gyűjtő-lajstrom negyedik oldalára nyomtatott felvételi minta:

Das Stockwerk, in welchem die Wohnung liegt, ist die in die entsprechende Spalte einzutragende römische zu bezeichnen.

10. In die Spalte 7—11 geschieht die Eintragung falls nach Wohnungen und zwar ist genau und ziffermä anzugeben, *aus wie viel und welchen Räumlichkeiten* die die Einwohner eingenommene Wohnung besteht.

11. Ausserdem ist in der 12-ten Spalte genau anzugeben ob die Wohnung etwa auch als *Geschäftslocalität* dient, welchem Falle auch die Natur des Geschäftes anzugeben z. B. *Schneiderwerkstätte, Weberwerkstätte, Greislergeu* u. s. w.«

Ganz neu war aber und wurde unmittelbar im Inter der Gebäude-Statistik das auf der 4-ten Seite der Haussan lings-Liste befindliche Aufnahms-Formular verfasst:

IV.

4-ik lap.
4-te Seite.

A házszámhoz tartozó összes épületek kimutatása.

Milyen az épületek jellege (magán, egyházi, iskolai, községi, törvényhatósági, katonai vagy állami)?

Nachweisung der zur Haus-Nr. gehörigen sämtlichen Gebäude.

Welcher Gattung ist das Gebäude (ob Privathaus, Kirchliches, Schul-, Gemeinde-, Comitats-, Militär- oder Staats-Gebäude)?

| Folyó szám Laufende Zahl | Az épület megnevezése Bezeichnung des Gebäudes | Pala- vagy cserép- Mit Schiefer- und Ziegel- | | | | Zsindely- vagy deszka- Mit Schindel- oder Bretter- tető alatt — Bedachung | | | | Nád- vagy zsúp- Mit Rohr- oder Stroh- | | | | | | | | | | | | |
|-----------------------------|--|---|--|--|---|---|--|--|---|--|--|--|---|---|---|---|---|---|---|---|---|---|
| | | kő- vagy téglá- Stein- oder Ziegel- | kő- vagy téglalap- pal vályog vagy sár- Mit Stein- oder Ziegel- fundament Kohl- ziegel- oder Lehm- | vályog- vagy sár- Kohlziegel- oder Lehm- | fa- vagy fával vagy- sen más anyagu Holz- oder mit Holz gezeichnet | kő- vagy téglá- Stein- oder Ziegel- | kő- vagy téglalap- pal vályog vagy sár- Mit Stein- oder Ziegel- fundament Kohl- ziegel- oder Lehm- | vályog- vagy sár- Kohlziegel- oder Lehm- | fa- vagy fával vagy- sen más anyagu Holz- oder mit Holz gemischt | kő- vagy téglá- Stein- oder Ziegel- | kő- vagy téglalap- pal vályog vagy sár- Mit Stein- oder Ziegel- fundament Kohl- ziegel- oder Lehm- | vályog- vagy sár- Kohlziegel- oder Lehm- | fa- vagy fával vagy- sen más anyagu Holz- oder mit Holz gemischt | | | | | | | | | |
| | | | | | | | | | | | | | | 1 | 2 | 3 | 4 | 1 | 2 | 3 | 4 | 1 |
| 1 | Lakház Wohnhaus | | | | | | | | | | | | | | | | | | | | | |
| 2 | Cselédlak Gesindehaus | | | | | | | | | | | | | | | | | | | | | |
| 3 | Külön álló gazdasági épület Alleinstehendes Wirtschafts-Gebäude | | | | | | | | | | | | | | | | | | | | | |
| 4 | A lak- vagy cselédlakához épített egy tető alatt álló gazdasági épület Mit dem Wohn- oder Gesindehaus unter einem Dache befindliches Wirtschafts- Gebäude | | | | | | | | | | | | | | | | | | | | | |
| 5 | A lak- vagy cselédlakához épített, de külön tető alatt álló gazdasági épület Dem Wohn- oder Gesindehaus angebautes, aber unter besonderem Dache befindliches Wirtschafts-Gebäude | | | | | | | | | | | | | | | | | | | | | |
| 6 | Gyár vagy más ipari épület Fabrik- oder anderes Industrie-Gebäude | | | | | | | | | | | | | | | | | | | | | |
| 7 | Templom Kirche | | | | | | | | | | | | | | | | | | | | | |
| 8 | Iskola Schule | | | | | | | | | | | | | | | | | | | | | |
| 9 | Iskola és templom egy tető alatt Kirche und Schule unter einem Dache | | | | | | | | | | | | | | | | | | | | | |
| 10 | Kórház és gyógyintézet Spitaler und Heilanstalten | | | | | | | | | | | | | | | | | | | | | |
| 11 | Laktanya Kasernen | | | | | | | | | | | | | | | | | | | | | |

Mind az épületeknél a házszám veendő alapul és az ezen házszámhoz tartozó összes épületek kimutatandók; kivéve az egészen jelentéktelen építményeket, mint például az apróbb ólakat, baromfi-ketreczeket, árnyékszékeket, stb. Világosan kiírandó az épületek jellege, t. i. hogy egyházi, iskolai, községi, törvényhatósági, katonai vagy állami épületek-e? Az épületek tetőzetük és építési anyaguk szerint részletezendők. A kő- vagy téglalafu épületek rovatába csak azon épületek vezetendők be, melyek egészen a nevezett anyagból építvék; ha az épületeknek csak alapja áll kőből vagy téglából, már a 2. számú rovatban mutatóndó ki, a 3. számú rovatba a tisztán vályog- vagy sáreépületek vezetendők, ideértve az ugynevezett svert falu épületeket is; a 4. rovatba pedig a tisztán fából, vagy fából és más anyagokból vegyesen rakott léptületek jönnek.

A gazdasági épületek csoportjába tartoznak: az istállók, csürök, félszerek, színek, magtárak, görék, stb.; *gyárak* közé pedig a kisebb ipari épületek is felveendőek, mint például a vízi- és szélmalomok, különálló kovácsműhelyek, mészárszékek, vágóhidak, stb. Lakházak alatt csak a házak mutatóndók ki, az emberi tartózkodásra metán szolgáló barlangok, birkák, vasúti kocsiok, kunyhók, bódék, stb. külön kiírandók s az utóbbiaknál az anyag és tetőzet szerinti részletezés elmarad. Ezeket épen úgy, mint mindazon épületeket, melyek a felsorolt csoportok egyikébe sem sorozhatók (például a kereskedelmi és katonai raktárak, szertárak, közlekedési intézetek felvételi épületei, stb.), az üresen hagyott sorokba, külön megnevezve, kell bevezetni.

Bei all diesen Gebäuden ist die Hausnummer zu Grunde zu legen und die gesammte dieser Hausnummer gehörigen Gebäude nachzuweisen; mit Ausnahme ganz unbedeutender Bauteile, als: kleine Stoll-Einfriedungen, Geflügelställe, Aborte, u. s. w. Genau ist auch der Charakter oder die Gattung der Gebäude in der Ueberschrift anzuführen, ob dieselben nämlich kirchlich, Gemeinde-, Comitats-, Militär- oder Staatsgebäude sind? Die Gebäude sind sodann nach Bedachung und dem Bau-Materiale zu specificieren. In die Spalte der Stein- oder Ziegel sind nur jene Gebäude einzubringen, welche ganz aus dem erwähnten Materiale erbaut sind; nur die Fundamente oder der Unterbau dieser Gebäude aus Stein oder Ziegel ist, kommen die in die 2. Spalte; in die 3. Spalte kommen die aus Kohlziegel oder Lehm gebauten Häuser, auch die mit gestampften Wänden gezählt werden; in die 4. Spalte kommen die reinen lauten und solche aus Holz und verschiedenem Materiale.

In die Gruppe der Wirtschaftsgebäude gehören: Stallungen, Scheuern, Scher Granarien, Kukuruz-Gorés, u. s. w. Unter die Fabriken sind auch die kleineren Industrie-Anstalten aufzunehmen, als: Wasser- und Windmühlen, alleinstehende Schmiedewerkstätten, Fäbünke, Schlachtbrücken, u. s. w. Als Wohnhäuser sind nur Gebäude nachzuweisen, die zum Aufnehmen von Menschen etwa dienenden Höhlen, Schiffe, Waggone, Häuten, Bretterverschläge, u. s. besonders anzuführen und erfüllen bei solchen die Detaillierung nach Bedachung und Bau-M. Diese sind ebenso wie alle solche Gebäude, die in keine der aufgezählten Gruppen passen Handels- und Militär-Niederlagen und Magazine, Aufnahmsgebäude von Verkehrsanstalten, in den leeren Zeilen unter ihrer besonderen Benennung anzuführen.

ámláló ügynök aláírása: — Unterschrift des Zählungs-Agenten:

A számlálási adatokat felülvizsgáló közigazgatási tisztviselő aláírása: — Unterschrift des die Zählungsdaten überprüfenden Administrationsbeamten

Felvételünk tehát főleg az épületek anyagára fektette a súlyt, részint a tűzkárok, részint a vízáradásokra való tekintettel. A tetőzet egészen a tűzrendészet és tűzbiztosítás szempontjából részleteztetett, különbség tétetvén a szilárd, kevésbé szilárd s a károknak leginkább kitett szalma- és nádfödelek között. A tetőzet alázat megkülönböztetése ebből a szempontból szintén fontos,

Die Aufnahme legte somit, mit Rücksicht auf die Feuerschäden und auf die Ueberschwemmungen, hauptsächlich auf das Baumaterial der Gebäude das Gewicht. Die Bedachung wurde ausschliesslich aus dem Gesichtspunkte der Brandgefahr und der Feuerversicherung detailliert, indem ein Unterschied aufgestellt wurde zwischen einer standhaften, minder standhaften und den Feuerschäden am meisten ausgesetzten Bedachung

mert a kő- vagy téglafalban a tűzvész nem szokott számbavehető kárt okozni, ellenben a sár- vagy vályogfal az oltás alkalmával tetemes sérüléseket szenved, a fűből készült falazat mellett pedig az épület nagyon könnyen egész porig ég le. A falazat anyaga azonban épen a mi Alföldünk vízáradásoknak kitett fekvésénél fogva, ebből a szempontból is kiváló fontossággal bír s épen azért a tiszta kő- vagy tégl- és a tiszta vályog- vagy sárépületek mellett egy közbeeső építési mód is külön tudakoltatott, t. i., ha az épület alapját kő vagy tégl alkotja, de bizonyos magasságon túl a falazat vályogból vagy sárból van felrakva.

A mint a közölt kérdőívől látható, az 1890. évi népszámlálás alkalmával foganatosított épület-összeírás a korábbiakhoz képest roppant haladást képvisel; de egyáltalán nem mondható, hogy mindazoknak az igényeknek, melyeket egy kimerítő épület-statisztika fogalmához fűzünk, megfelel volna.

Az épületek jellege, vagyis az épületeknek tulajdonjog-cím szerinti részletezése nem hagy fenn kívánni valót, mint-hogy itt közvetlenül meg kellett jelölni, hogy az épület magán, egyházi, iskolai, községi, stb. tulajdont képez-e, a feldolgozás pedig e kimerítő részletezés szerint történt. Az épületeknek használatuk célja szerinti megnevezése azonban már kevésbé megfelelő. Hibája, hogy a gazdasági épületeknek számtalan s egymástól egészen eltérő jellegű faja csak gyűjtőnév alatt összefoglalva tudakoltatott; nem kellő kárptólás azért, hogy a gazdasági épületek három csoportban mutattattak ki, bár kétségkívül tűzrendészeti szempontból határozott érdekekkel bír, hogy mennyi a különálló gazdasági épület, mennyi van összeépítve a lakóházzal vagy cselédlakkal, de külön tető alatt s mennyi összeépítve közös tető alatt. A gyárak és mindennemű ipari épületek együvé foglalása szintén nem egészen helyes, jobb lett volna a sorokat, a két első kivételével, üresen hagyni s az ügynökökre bizni, hogy az épületeket használatuk célja szerint, közvetlen nevükön nevezzék meg; így némi munkatöbblet árán, jóval becsesebb adatokhoz jutottunk volna.

A tetőzet és falazat megnevezése, kivált minthogy így egymással és az épületek céljával kombinálva fordul elő, ha nem is oly részletes, mint a porosz épület-statisztika, viszonyaink és a kitűzött gyakorlati cél szempontjából egészen megfelelő; de feltűnhetik, hogy azokat a kérdéseket, melyek a közegészségügy szempontjából fontosak (pl. a laképületek magassága, a lakóhelyiségek térfogata, az ablakok száma és nagysága, stb.), fölvetelünk egészen mellőzte. Nem szabad azonban feledni, hogy az épület-statisztikai felvétel csak a nagy népszámlálás mellékmuvelete gyanánt eszközöltetett s túlságig menő részletességgel nem lehetett magának a főmüveletnek sikerét kockáztatni. De különben is teljesen kimerítő épület-statisztikát csak képzett szakközégek közreműködésétől várhatunk, a népszámlálási ügynökök — egy számba sem jöhető töredék kivételével — erre egyáltalán nem bírtak kvalifikációval. Ily adatgyűjtés nem is oly könnyű, mint első pillanatra látszik. Egészségügyi szempontból — hogy egy, példát vegyünk — legfontosabb, hogy a lakóház szobáiba elég levegő és világosság jut-e? ismernünk kellene tehát az ablakok számát és nagyságát, mert külön-külön sem a szám, sem a nagyság nem nyújt elég tájékoztatást; de még ez sem elég, mert az ablakokat arányba kellene állítanunk a megvilágítandó helyiség térfogatával, sőt még a térfogat sem egészen irányadó, mert a helyiség mélysége szintén számottevő tényező, nem is említve a külső körülményeket.

Stroh und Rohr. Die Unterscheidung des Baumaterials aus diesem Gesichtspunkte ist ebenfalls sehr wichtig, weil an der Stein- oder Ziegel-Mauer das Feuer keinen beträchtlichen Schaden zu verursachen pflegt, während der Kothziegel- oder Lehm-Bau bei den Löscharbeiten namhaften Schaden erleidet, die Gebäude aus Holz aber sehr leicht ganz zur Asche werden. Das Material der Gemäuer ist aber eben zufolge der den Ueberschwemmungen ausgesetzten Lage des Alföld auch aus diesem Standpunkte von besonderer Wichtigkeit; eben deshalb wurde neben den Bauarten Stein- oder Ziegel-Gebäude und Kothziegel- oder Lehm-Gebäude auch die zwischen diesen beiden stehende Bauart besonders erforscht, nämlich wenn das Fundament des Gebäudes Stein oder Ziegel bilden, über eine gewisse Höhe aber die Mauer aus Kothziegel oder Lehm gezogen wird.

Wie aus dem mitgetheilten Fragebogen ersichtlich, bedeutet die bei Gelegenheit der Volkszählung des Jahres 1890 durchgeführte Aufnahme der Gebäude, den früheren Aufnahmen gegenüber einen ausserordentlichen Fortschritt; es kann jedoch durchaus nicht behauptet werden, dass diese Aufnahme all' den Ansprüchen, welche an den Begriff einer ausführlichen Gebäude-Statistik gestellt werden können, entsprochen hätte.

Die Detaillirung der Gebäude nach deren Charakter oder nach dem Rechtstitel des Eigenthums lässt nichts zu wünschen übrig, nachdem diesbezüglich unmittelbar anzugeben war, ob das Gebäude das Eigenthum eines Privaten, einer Kirche, Schule, Gemeinde, u. s. w. bildet, die Bearbeitung aber geschah nach dieser ausführlichen Detaillirung. Die Angabe der Gebäude nach deren Bestimmung ist schon eine minder entsprechende. Ein Fehler dieser Angaben ist, dass die zahlreichen und von einander ganz verschiedenen Sorten der Wirtschafts-Gebäude unter einem Collectivnamen zusammengefasst, zur Aufnahme gelangten; keine gehörige Entschädigung ist hiefür, dass die wirtschaftlichen Gebäude in drei Gruppen ausgewiesen wurden, obwohl es aus brandpolizeilichen Gesichtspunkte entschieden vom Interesse ist, wie viele alleinstehende Wirtschafts-Gebäude vorhanden sind, wie viele mit Wohn- oder Gesindehäusern nicht unter einem Dache zusammengebaut sind und wie viele unter gemeinsamen Dach. Die zusammengefasste Nachweisung der Fabriken und allerlei industrieller Gebäude ist ebenfalls nicht ganz entsprechend, es wäre richtiger gewesen, die Zeilen im Aufnahms-Formular mit Ausnahme der zwei ersteren leer zu lassen und die Zählungs-Agenten damit zu betrauen, dass sie die Gebäude nach den Gebrauchs-Zwecke unter deren unmittelbaren Benennung eintragen; auf diese Weise hätten wir um den Preis einer geringeren Mehrarbeit bedeutend werthvollere Daten erhalten.

Die Nachweisung der Dächer und der Mäuer ist, besonders weil dieselbe mit einander und mit der Bestimmung der Gebäude combinirt erscheint, wenn auch nicht eine so detaillirte, wie in der preussischen Gebäude-Statistik, aus dem Gesichtspunkte unserer Verhältnisse und des festgesetzten praktischen Zieles immerhin eine vollkommen entsprechende; es kann jedoch auffallen, dass diejenigen Fragepunkte, welche aus hygienischem Gesichtspunkte wichtig sind (z. B. die Höhe der Wohngebäude, der Rauminhalt der Wohnungs-Räumlichkeiten, die Anzahl und Grösse der Fenster), die Aufnahme gänzlich unbeachtet liess. Es darf jedoch nicht ausser Acht gelassen werden, dass die zu einer Gebäude-Statistik dienende Aufnahme nur als eine Neben-Operation der Volkszählung durchgeführt wurde und man durfte mit einer bis ans Uebermass reichenden Detaillirung den Erfolg der eigentlichen Haupt-Operation nicht gefährden. Uebrigens kann aber eine vollkommen ausführliche Gebäude-Statistik nur von der Mitwirkung von Fachorganen erhofft werden, die Volkszählungs-Agenten besaßen hiezu — mit Ausnahme eines geringen Bruchtheiles — durchaus keine Qualification. Eine derartige Datensammlung ist nicht einmal so leicht, wie dies für den ersten Augenblick scheint. Aus dem Gesichtspunkte des Sanitätswesens — um ein Bei-spiel anzuführen — ist von grosser Wichtigkeit, ob die Zimmer der Wohnhäuser genügende Luft haben und hinlänglich licht sind; es wäre mithin nothwendig, die Anzahl und die Grösse der Fenster zu kennen, denn gesondert nachgewiesen bietet weder die Anzahl, noch die Grösse genügende Orientirung; aber selbst dies genügt nicht, indem ein Verhältniss aufzustellen wäre zwischen den Fenstern und den Rauminhalt der zu beleuchtenden Localität, ja es ist sogar nicht einmal der Rauminhalt vollkommen massgebend, weil die Tiefe der Localität ebenfalls einen in Betracht zu nehmenden Factor bildet, der äusseren Umstände nicht einmal Erwähnung gethan.

2. Lakásvizonyok.

Wohnungs-Verhältnisse.

Mielőtt az 1890. évi adatok ismertetésébe fogunk, röviden bemutatjuk az 1869. és 1880. évi adatokat, bár ezek, a mint említettük, összehasonlításra nem igen alkalmasok. A három népszámlálásról legfőleg a lakóházak számát s némileg a lakóviszonyokat hasonlíthatjuk össze, de még az előbbieknél is némi ingadozást kell konstatálnunk a lakatlan házak beszámításánál:

Bevor wir zur Erörterung der Daten des Jahres 1890 schreiten würden, theilen wir in Kürze die Angaben der Jahre 1869 und 1880 mit, obwohl dieselben, wie schon erwähnt, zu einem Vergleich sich nicht besonders eignen. Von den Ergebnissen der drei Volkszählungen kann man höchstens die Anzahl der Wohnhäuser und in gewisser Hinsicht die Wohnungsverhältnisse vergleichen, aber auch bei der ersteren können hinsichtlich der Einrechnung der unbewohnten Häuser einige Schwankungen constatirt werden:

| Terület — Gebiet | A házak száma Anzahl der Wohnhäuser | | | A házak szaporodása Zunahme der Häuser | | | | | | Egy négyzetkilométer területre esett lakóház Auf einen □ Kilom. entfallen Wohnhäuser | | | 100 házra esett lélek Auf 100 Häuser entfallen Seelen | | |
|--|--|-------------------|-------------------|---|-----------|-----------|-------------------------------|-----------|-----------|---|-------------------|-------------------|--|-------------------|-------------------|
| | | | | szám szerint in absoluten Zahlen | | | százalékokban in Procenten | | | | | | | | |
| | im Jahre 1869-ben | im Jahre 1880-ban | im Jahre 1890-ben | 1869—1880 | 1880—1890 | 1869—1890 | 1869—1880 | 1880—1890 | 1869—1890 | im Jahre 1869-ben | im Jahre 1880-ban | im Jahre 1890-ben | im Jahre 1869-ben | im Jahre 1880-ban | im Jahre 1890-ben |
| Magyarország — Ungarn . . . | 2,235.646 | 2,299.366 | 2,631.889 | 63.720 | 332.523 | 396.243 | 2.85 | 14.46 | 17.72 | 7.99 | 8.22 | 9.08 | 607 | 597 | 575 |
| Fiume — Fiume | 1.402 | 1.503 | 1.827 | 101 | 324 | 425 | 7.20 | 21.56 | 30.31 | 71.64 | 76.80 | 93.36 | 1.275 | 1.396 | 1.614 |
| Horvát-Szlavonországok — Kroa- tien-Slavonien | 213.165 | 276.554 | 339.693 | 63.389 | 63.139 | 126.528 | 29.74 | 22.83 | 59.36 | 5.01 | 6.50 | 7.99 | 862 | 684 | 644 |
| Összesen — Zusammen . . . | 2,450,213 | 2,577,423 | 2,973,409 | 127,210 | 395,986 | 523,196 | 5.19 | 15.30 | 21.36 | 7.00 | 7.93 | 9.23 | 629 | 607 | 583 |

Nem terjeszkedünk ki itt a fentebbi adatok elemzésére, azt már megtettük a népszámlálási mű első kötetében; hanem e kötet táblázatos részének sorrendjét követve, áttérünk a lakóviszonyok ismertetésére.

Wir gehen an dieser Stelle auf die detaillirte Erörterung dieser Angaben nicht ein, dies geschah bereits im ersten Bande des Werkes über die Volkszählung, sondern schreiten nach der Reihenfolge des Tabellen-Theiles dieses Bandes zur Erläuterung der Wohnungs-Verhältnisse.

| Az állam alkatrészei Staatsrechtliche Bestandtheile des Landes | A lakások összes száma Gesamt- zahl der Wohnungen | A lakások fekvésük szerint Die Wohnung befindet sich | | | | | | | A lakhelyiségek száma Anzahl der Wohnräumlichkeiten | | | | | |
|--|--|---|---------------------------------------|---------------------------------|-----------------|---------------|-------|------------------------------|--|--------------------------------|--|---------------------------------|------------------|---------------------------|
| | | pinczé- ben im Keller | földszin- ten zu ebener Erde | föld és I. emeleten — Stocke | | | | pad- láson am Boden | szoba Zimmer | háló- fülke Alco- ven | vakszoba (kamara) Kabinete (Kammer) | elő- szoba Vor- zimmer | konyha Küchen | összesen Zu- sammen |
| | | | | II. im II. | III. im III. | IV. im IV. | | | | | | | | |
| Magyarország: — Ungarn: | | | | | | | | | | | | | | |
| Im Jahre 1869-ben | 2,743.304 | 13.634 | 2,696.900 | 30.364 | 5.373 | 1.293 | 134 | 606 | 3,549.351 | — | 1,621.105 | 295.783 | 1,376.813 | 7,343.052 |
| » » 1880-ban | 2,964.347 | 10,527 | 2,894.641 | 45,352 | 8,622 | 3,178 | 520 | 1,507 | 3,763.341 | 39,029 | 1,332.037 | 217,619 | 2,312.475 | 7,664.501 |
| » » 1890-ben | 3,063.384 | 6,767 | 2,990.556 | 47,853 | 12,347 | 4,802 | 915 | 1,444 | 4,353.437 | 23,753 | 1,326.346 | 85,847 | 3,006,848 | 8,796.281 |
| Fiume: — Fiume: | | | | | | | | | | | | | | |
| Im Jahre 1869-ben | 3.584 | 155 | 411 | 1,389 | 760 | 447 | 52 | 370 | 7.311 | — | 2.034 | 339 | 3.062 | 12.746 |
| » » 1880-ban | 4.406 | 3 | 1,109 | 1,514 | 842 | 492 | 111 | 335 | 9.185 | 212 | 640 | 332 | 3.790 | 14.159 |
| » » 1890-ben | 5.336 | — | 1,275 | 1,773 | 1,050 | 600 | 173 | 465 | 11.910 | 144 | 1.056 | 732 | 5.336 | 19.178 |
| Horvát-Szlavonországok: Kroatien-Slavonien: | | | | | | | | | | | | | | |
| Im Jahre 1869-ben | 240.425 | 843 | 218.142 | 18.537 | 1.480 | 146 | 1 | 1.276 | 327.694 | — | 203.098 | 11.002 | 211.579 | 753.373 |
| » » 1880-ban | 333.420 | 129 | 317.084 | 14.951 | — | — | — | 1.256 | 430.454 | 3.939 | 184.078 | 6.939 | 294.214 | 919.624 |
| » » 1890-ben | 399.474 | 753 | 366.775 | 28.801 | 1.242 | 167 | 21 | 1.715 | 484.879 | 53.290 | 144.193 | 19.897 | 357.513 | 1,059.772 |
| Magyarbirodalom: Königreich Ungarn: | | | | | | | | | | | | | | |
| Im Jahre 1869-ben | 2,992.313 | 14,632 | 2,915.453 | 50,290 | 7,613 | 1,886 | 187 | 2,252 | 3,884.356 | — | 1,826.237 | 307,124 | 2,091,451 | 8,109,171 |
| » » 1880-ban | 3,302.173 | 10,659 | 3,212.834 | 75,582 | — | — | — | 3,095 | 4,202,980 | 43,180 | 1,516,755 | 234,890 | 2,610,479 | 8,598,284 |
| » » 1890-ben | 3,463.194 | 7,520 | 3,355,606 | 78,427 | 14,639 | 5,569 | 1,109 | 2,324 | 4,350,276 | 77,187 | 1,471,595 | 106,595 | 3,369,697 | 9,375,350 |

A közölt adatok jó része nem olyan, hogy teljes meg-nyugvással lehetne belőle következtetéseket vonni; lépten-nyomon látjuk, hogy a három különböző népszámlálás alkalmával nem történhetett a lakások összeírása egyöntetűleg. A félemeleti lakásokat 1869-ben ki sem mutatták, valószínűleg részben a földszintes, részben az első emeleti lakások közé sorozták, túlnyomólag talán az utóbbiak közé. De 1880-ban a félemeleti lakások túlságosan nagy száma szintén nem látszik eléggé indokoltnak. Összehasonlíthatóság kedvéért, a fentebbi kimutatásban a félemeleti lakásokat az első emeleti lakásokkal foglaltuk össze. A lakrészeknél hasonló aggályos dolgokat látunk; a hálófülkék 1869-ben egyáltalán nem vétettek föl, a vakszobáknál (kamráknál) pedig igen nagy csökkenést látunk, mi valószínűvé teszi, hogy itt a népszámlálások alkalmával nem igen voltak tisztában, hogy tulajdonképpen mit is kell kimutatni, mert a »vakszoba (kamra)« elnevezés nem a legvilágosabb s legalább is az utasításban meg kellett volna magyarázni, hogy

Ein guter Theil der mitgetheilten Daten ist nicht derartig, dass aus denselben mit vollkommener Beruhigung Folgerungen gezogen werden könnten; von Schritt zu Schritt ist bemerkbar, dass bei Gelegenheit der drei verschiedenen Volkszählungen die Aufnahme der Wohnungen nicht nach einem einschlägigen Vorgehen geschah. Die Wohnungen im Halbstocke erscheinen im Jahre 1869 nicht einmal nachgewiesen und wurden wahrscheinlich theils zu den ebenerdigen, theils zu den im I. Stocke gelegenen Wohnungen gerechnet, zum grössten Theile offenbar unter letztere. Im Jahre 1880 scheint aber die übermässige grosse Anzahl der im Halbstocke gelegenen Wohnungen ebenfalls nicht hinlänglich begründet. Um den Vergleich zu ermöglichen, wurden in obigem Ausweise die im Halbstocke gelegenen Wohnungen mit den im I. Stocke gelegenen zusammengefasst angeführt. Bei den Wohnräumlichkeiten können ähnliche bedenkliche Umstände wahrgenommen werden, die Alcoven wurden im Jahre 1869 überhaupt nicht aufgenommen, bei den Kabineten (Kammern) aber ist eine so grosse Abnahme ersichtlich, welche es wahrscheinlich erscheinen lässt, dass man diesbezüglich während der Volkszählungen nicht im Reinen war, was eigentlich nachzuweisen ist, nachdem die Benennung Kabinete (Kammer) eigentlich nicht die deutlichste ist, zum mindesten wäre in der Instruction zu erklären gewesen, was

mit értünk alatta. Az előszobák szörnyű nagy csökkenése sem tekinthető valóságosnak; itt első sorban ismét az utasítás szűkszavúságát kell okolnunk, mert kétségtelen, hogy a kellő meghatározás hiányában az előszobákat és konyhákat szétlétre összezavarták. Ezek a vizsásságok még inkább kitűnnek a következő százalékszámokból, melyek a lakviszonyokban a legutóbbi 21 év alatt történt változásokat mutatják:

unter dieser Benennung verstanden werden soll. Die ausserordentlich grosse Abnahme der Vorzimmer scheint der Wirklichkeit auch nicht zu entsprechen, dies können wir in erster Reihe neuerdings der unvollkommenen Instruction zur Last legen, denn es ist unleugbar, dass wegen Mangel einer entsprechenden Bezeichnung, die Vorzimmer sehr häufig mit den Küchen verwechselt wurden. Diese Unzukömmlichkeiten fallen aus nachstehenden Percentzahlen, welche die in den Wohnungs-Verhältnissen im Laufe von 21 Jahren vorgekommenen Aenderungen zeigen, noch besser ins Auge;

| Az állam alkatrészei <i>Staatsrechtliche Bestandtheile des Landes</i> | Az összes lakások <i>Sämmtliche Wohnungen</i> | A pincze- <i>Die im Keller</i> | A földszinti <i>Die zu ebener Erde</i> | A fél- és I. emeleti <i>Die im Halb- und im I. Stocke</i> | A II. Die im II. emeleti | A III. Die im III. — Stocke | A IV. és több <i>Die im IV. und höheren</i> | A padlás- <i>Die am Boden</i> | A szobák <i>Die Zimmer</i> | A vak-szobák <i>Die Kabinete (Kammern)</i> | Az előszobák <i>Die Vorzimmer</i> | A konyhák <i>Die Küchen</i> | Az összes lakhelyiségek <i>Sämmtliche Wohnungs-Räumlichkeiten</i> |
|--|---|-----------------------------------|---|--|--------------------------|-----------------------------|--|----------------------------------|-------------------------------|---|--------------------------------------|--------------------------------|--|
| | szaporodása 1869-től 1890-ig %/o-ban — zeigen vom Jahre 1869 bis 1890 eine Zunahme in %/o | | | | | | | | | | | | |
| Magyarország — Ungarn | 11'46 | — 50'37 | 10'89 | 57'60 | 129'80 | 271'38 | 582'81 | — 76'34 | 22'66 | — 18'18 | — 70'98 | 60'21 | 20'14 |
| Fiume — Fiume | 48'88 | — | 210'22 | 26'93 | 38'16 | 34'23 | 35'84 | 25'68 | 62'91 | — 41'00 | 115'93 | 74'33 | 50'46 |
| Horvát-Szlavonországek — Kroatien-Slavonien | 62'41 | — 10'68 | 68'14 | 55'37 | — 16'08 | 14'38 | 2.000'00 | 34'29 | 47'97 | — 2'76 | 80'85 | 68'97 | 40'67 |
| Magyarbirodalom — Königreich Ungarn | 15'90 | — 48'61 | 15'20 | 55'95 | 92'20 | 195'28 | 493'05 | 3'20 | 24'87 | — 19'42 | — 65'29 | 61'12 | 22'10 |

Adatainkból kétségtelennek látszik, hogy az utóbbi két évtized alatt a lakások száma általában Horvát-Szlavonországekban és Fiumében nagyon erősen, a magyar anyaországban ellenben csak mérsékelt szaporodott. Roppant mértékben megfogytak az anyaországban a pincze- és padláslakások, mi a lakviszonyok javulására s közvetve talán a nagyobb jólétre enged következtetni. A pinczelakások Horvát-Szlavonországekban is tetemesen megfogytak, de a padláslakások száma ott jelentékenyen növekedett, mi azonban az ottani szokásokban s építkezésmódban leli magyarázatát. Nagy mértékben emelkedett a Dráván innen az emeleti lakások valamennyi fajtája és pedig a magasabb emeletek fokozatosan nagyobb arányban. Első sorban ez Budapest kiépülésének tulajdonítható, de némely vidéki város is hozzájárult valamennyire. Hogy Horvát-Szlavonországekban a II. emeleti lakások száma 16% -kal megfogyott, valószínűleg a régebbi adatok megbízhatatlanságának következménye.

Az összes lakhelyiségek a magyar anyaországban jóval nagyobb mértékben szaporodtak, mint a lakások, jeléül, hogy a lakások ma több helyiséget foglalnak magukban, mint 21 év előtt. Erről különben jobb átnézetet nyújtanak a következő arányszámok:

Aus den mitgetheilten Daten erhellt unstreitbar, dass während der beiden letzten Jahrzehnte die Anzahl der Wohnungen in Kroatien-Slavonien und Fiume eine sehr starke, im Mutterlande hingegen nur eine mässige Zunahme zeigt. In sehr starkem Masse nahmen im Mutterlande die Keller- und die Dachwohnungen ab, woraus auf die günstigere Gestaltung der Wohnungs-Verhältnisse und indirecte vielleicht auch auf den grösseren Wohlstand gefolgert werden kann. Die Kellerwohnungen zeigen auch in Kroatien-Slavonien eine namhafte Abnahme, die Anzahl der Dachwohnungen jedoch nahm dort bedeutend zu, die Ursache hievon findet aber in den dortigen Gebräuchen und in der dortigen Bauart eine Erklärung. Sehr beträchtlich nahmen im Mutterlande sämtliche Gattungen der im Stockwerke gelegenen Wohnungen zu und zwar die in höheren Stockwerken gelegenen in gesteigertem Masse. In erster Reihe ist dies dem Ausbau der Hauptstadt beizumessen, einzelne Provinzstädte besitzen aber auch gewissermassen einen Antheil daran. Dass in Kroatien-Slavonien die Zahl der im II. Stocke gelegenen Wohnungen eine Abnahme von 16% zeigt, dies ist wahrscheinlich die Folge der Mangelhaftigkeit der früheren Daten.

Die gesammten Wohnungs-Räumlichkeiten nahmen im Mutterlande in viel grösserem Masse zu, als die Wohnungen, ein Zeichen dessen, dass gegenwärtig die Wohnungen viel mehr Räumlichkeiten enthalten, wie vor 21 Jahren. Diesbezüglich geben übrigens die nachstehenden Verhältnisszahlen eine deutlichere Uebersicht:

| Az állam alkatrészei <i>Staatsrechtliche Bestandtheile des Landes</i> | Pincze- <i>Die im Keller</i> | Földszinti <i>Die zu ebener Erde</i> | Fél- és I. emeleti <i>Die im Halb- und I. Stocke</i> | Die im II. emeleti | Die im III. — Stocke | Die im IV. — Stocke | Padlás- <i>Die am Boden</i> | Szoba <i>Zimmer</i> | Hálófülke <i>Alcoven</i> | Vak-szoba (kamra) <i>Kabinete (Kammern)</i> | Előszoba <i>Vorzimmer</i> | Konyha <i>Küchen</i> | Száz lakásra esik átlagosan <i>Auf hundert Wohnungen entfallen durchschnittlich</i> | |
|--|---|---|---|--------------------|----------------------|---------------------|--------------------------------|---|-----------------------------|--|------------------------------|-------------------------|--|--|
| | lakások, az összes lakások százalékában <i>gelegenen Wohnungen, in % der gesammten Wohnungen</i> | | | | | | | az összes lakhelyiségek százalékában <i>in % der gesammten Wohnungs-Räumlichkeiten</i> | | | | | szoba <i>Zimmer</i> | lakhelyiség általában <i>Wohnungs-Räumlichkeiten im Allgemeinen</i> |
| Magyarország: — Ungarn: | | | | | | | | | | | | | | |
| im Jahre 1869-ben | 0'50 | 98'13 | 1'10 | 0'20 | 0'05 | 0'00 | 0'02 | 48'34 | — | 22'07 | 4'03 | 25'56 | 129 | 267 |
| » » 1880-ban | 0'35 | 97'65 | 1'53 | 0'20 | 0'11 | 0'02 | 0'05 | 49'10 | 0'51 | 17'38 | 2'84 | 30'17 | 127 | 259 |
| » » 1890-ben | 0'22 | 97'62 | 1'56 | 0'40 | 0'16 | 0'03 | 0'01 | 49'49 | 0'27 | 15'08 | 0'98 | 34'18 | 142 | 287 |
| Fiume: — Fiume: | | | | | | | | | | | | | | |
| im Jahre 1869-ben | 4'32 | 11'47 | 38'76 | 21'21 | 12'47 | 1'45 | 10'32 | 57'36 | — | 15'96 | 2'66 | 24'02 | 204 | 356 |
| » » 1880-ban | 0'07 | 25'17 | 34'36 | 19'11 | 11'17 | 2'52 | 7'60 | 64'87 | 1'60 | 4'52 | 2'34 | 26'77 | 208 | 321 |
| » » 1890-ben | — | 23'89 | 33'23 | 19'68 | 11'24 | 3'24 | 8'72 | 62'10 | 0'76 | 5'51 | 3'82 | 27'82 | 223 | 359 |
| Horvát-Szlavonországek: Kroatien-Slavonien: | | | | | | | | | | | | | | |
| im Jahre 1869-ben | 0'35 | 90'73 | 7'71 | 0'62 | 0'06 | 0'00 | 0'53 | 43'50 | — | 26'96 | 1'46 | 28'08 | 136 | 313 |
| » » 1880-ban | 0'04 | 95'10 | 4'48 | 0'38 | 0'02 | 0'00 | 0'38 | 46'81 | 0'43 | 20'02 | 0'75 | 31'99 | 129 | 246 |
| » » 1890-ben | 0'19 | 91'81 | 7'21 | 0'31 | 0'04 | 0'01 | 0'43 | 45'75 | 5'03 | 13'61 | 1'88 | 33'72 | 121 | 261 |
| Magyarbirodalom: Königreich Ungarn: | | | | | | | | | | | | | | |
| im Jahre 1869-ben | 0'49 | 97'43 | 1'68 | 0'25 | 0'06 | 0'01 | 0'08 | 47'90 | — | 22'52 | 3'79 | 25'79 | 130 | 271 |
| » » 1880-ban | 0'32 | 97'30 | 2'29 | 0'09 | 0'02 | 0'00 | 0'09 | 48'88 | 0'60 | 17'64 | 2'62 | 30'36 | 127 | 260 |
| » » 1890-ben | 0'22 | 96'84 | 2'26 | 0'42 | 0'16 | 0'03 | 0'07 | 49'12 | 0'78 | 14'90 | 1'08 | 34'12 | 140 | 286 |

A lakások túlnyomó többsége a Magyarbirodalom mindenik alkatrészében földszintes, csak Fiume képez kivételt, melyben városi jellegénél fogva, az emeletes lakások birnak erős túlnyomósággal; 1869-czel szemben azonban ugyanott a földszinti lakások számaránya roppantul növekedett, mi részben a pinczés és padlásalakások csökkenésével függ össze. Feltűnő, hogy Horvát-Szlavonországokban mennyivel nagyobb arányban fordulnak elő az első emeleti lakások, mint az anyaországban. A második emeleti lakások aránya 1890-ben már jóval nagyobb az anyaországban, még nagyobb a harmadik emeleti lakásoké, jelölül, hogy a nagyvárosiaság elemeit inkább az anyaországban kereshetjük.

A magyar anyaországban 1869-ben száz lakásra átlagosan 129 szoba esett, 1890-ben pedig már 142, Horvát-Szlavonországokban ellenben 1869-ben 136, 1890-ben pedig csak 121. Ez utóbbi feltűnő jelenségét alighanem a házközösségi intézmény időközben bekövetkezett felbomlására vezethetjük vissza, a mennyiben a házközösségben élt családok szétválásával a nagyobb háztartások is megszűntek.

Az 1890. évi adatok szerint a lakások számát, fekvését és a lakhelyiségek számarányát törvényhatóságok szerint a következő kimutatás tünteti fel:

Der überwiegende Theil der Wohnungen liegt in sämtlichen staatsrechtlichen Bestandtheilen des Landes zu ebener Erde, nur Fiume bildet eine Ausnahme, wo zufolge des städtischen Charakters die im Stockwerke befindlichen Wohnungen ein starkes Uebergewicht zeigen; dem Jahre 1869 gegenüber ergibt aber ebendasselbst auch das ziffermässige Verhältniss der zu ebener Erde gelegenen Wohnungen eine ausserordentlich grosse Zunahme, was zum Theile mit der Abnahme der Keller- und Dachwohnungen im Zusammenhange steht. Auffallend ist, dass in Kroatien-Slavonien die im 1-ten Stocke gelegenen Wohnungen in viel grösserem Masse vorkommen, als im Mutterlande. Das Verhältniss der im 2-ten Stocke gelegenen Wohnungen ist im Jahre 1890 im Mutterlande schon bedeutend höher und noch höher jenes der im 3-ten Stocke befindlichen Wohnungen, als Beweis dessen, dass die Elemente, aus welchen eine Grosse Stadt besteht, hauptsächlich im Mutterlande angetroffen werden können.

Im Mutterlande entfielen im Jahre 1869 auf 100 Wohnungen durchschnittlich 129 Zimmer, im Jahre 1890 aber schon 142, in Kroatien-Slavonien hingegen im Jahre 1869 — 136, im Jahre 1890 aber nur 121. Diese letztere auffallende Erscheinung kann wahrscheinlich auf die zeitweilig eingetretene Auflösung der Institution der Hauscommunien zurückgeführt werden, indem durch das Scheiden der in Hauscommunien lebenden Familien auch die grösseren Haushaltungen aufhörten.

Die Anzahl und die Lage der Wohnungen, so wie das ziffermässige Verhältniss der Wohnräume nach Municipien, laut den Angaben des Jahres 1890, ist im nachstehenden Ausweise ausgewiesen:

| Folyó szám Lengyelül Zehn | Országgrész, törvényhatóság Landestheil, Municipium | A lakások összes száma Gesamtzahl der Wohnungen | Pincze Die im Keller | Földszinti Die zu ebener Erde | Felső I. Die im Halb- u. im I. emeleti — Stocke | Die im II. | Die im III. | Die im IV. | Padlás- Die am Boden | Szoba Zimmer | Háló- fülke Alco- ven | Vak- szoba (kam- ra) Kabi- nete (Kam- mern) | Elő- szoba Vor- zim- mer | Kony- ha Kü- chen | Száz lakásra esik Auf 100 Wohnungen entfallen | | A lakások közül üzleti helyiségek is szolgáltak Von den Wohnun- gen dienten auch als Geschäfts- localität % |
|-------------------------------------|--|--|-------------------------|----------------------------------|--|-------------|-------------|-------------|-------------------------|-----------------|--------------------------------|--|--------------------------------------|----------------------------|---|--|---|
| | | | | | | | | | | | | | | | szoba Zimmer | helyiség általában Wohn- räume Räumlich- keiten | |
| I. Magyarország. Ungarn. | | | | | | | | | | | | | | | | | |
| a) Duna bal partja. | | | | | | | | | | | | | | | | | |
| 1 | Árva vármegye | 18.226 | 0'04 | 99'62 | 0'34 | — | — | — | — | 40'90 | 0'12 | 24'97 | 0'93 | 33'08 | 117 | 287 | 2'13 |
| 2 | Bars » | 28.929 | 0'06 | 98'91 | 0'99 | 0'04 | 0'00 | 0'00 | — | 44'10 | 0'16 | 25'85 | 0'48 | 29'41 | 142 | 321 | 3'20 |
| 3 | Esztergom » | 16.033 | — | 99'47 | 0'49 | 0'04 | — | — | — | 51'18 | 0'09 | 16'72 | 0'53 | 31'43 | 159 | 310 | 2'21 |
| 4 | Hont » | 22.203 | — | 99'80 | 0'19 | 0'01 | — | — | — | 43'13 | 0'14 | 24'96 | 0'47 | 31'31 | 138 | 320 | 2'32 |
| | Selmecz- és Béalab., sz. k. v. együtt | 2.897 | — | 89'54 | 9'29 | 1'03 | 0'14 | — | — | 55'63 | 0'49 | 11'80 | 4'14 | 27'94 | 199 | 357 | 7'70 |
| 5 | Liptó vármegye | 14.989 | 0'03 | 98'62 | 1'24 | 0'12 | 0'02 | — | — | 44'72 | 0'18 | 23'28 | 0'94 | 30'88 | 145 | 324 | 2'94 |
| 6 | Nógrád » | 42.429 | 0'00 | 98'33 | 1'39 | 0'25 | — | — | — | 41'71 | 0'12 | 23'79 | 0'99 | 33'39 | 125 | 300 | 1'49 |
| 7 | Nyitra » | 75.099 | 0'03 | 98'84 | 0'66 | 0'00 | — | — | — | 43'00 | 0'28 | 23'05 | 1'57 | 32'10 | 134 | 311 | 1'57 |
| 8 | Pozsony » | 52.592 | 0'01 | 98'90 | 1'04 | 0'03 | — | — | — | 43'78 | 0'24 | 23'76 | 0'51 | 31'71 | 137 | 313 | 2'91 |
| | Pozsony, sz. k. v. együtt | 12.404 | 0'26 | 64'87 | 25'39 | 7'81 | 1'43 | 0'17 | 0'07 | 60'43 | 0'74 | 6'78 | 1'96 | 30'09 | 201 | 332 | 8'60 |
| 9 | Trencsén vármegye | 64.996 | 0'06 | 92'23 | 5'86 | 1'54 | 0'27 | 0'03 | 0'01 | 49'22 | 0'24 | 18'86 | 0'96 | 30'72 | 160 | 326 | 4'26 |
| 10 | Turóc » | 46.017 | — | 99'10 | 0'87 | 0'03 | 0'00 | — | — | 45'86 | 0'12 | 17'59 | 0'84 | 35'60 | 129 | 281 | 1'57 |
| 11 | Zólyom » | 9.242 | — | 99'67 | 0'31 | 0'02 | — | — | — | 42'71 | 0'55 | 23'59 | 2'87 | 30'28 | 141 | 330 | 2'76 |
| | Zólyom » | 17.789 | — | 97'06 | 2'59 | 0'33 | 0'02 | — | — | 45'08 | 0'57 | 22'62 | 1'59 | 30'20 | 149 | 331 | 2'16 |
| | Összesen | 358.849 | 0'03 | 97'72 | 1'86 | 0'33 | 0'05 | 0'01 | 0'00 | 45'20 | 0'23 | 21'85 | 0'95 | 31'77 | 141 | 312 | 2'69 |
| b) Duna jobb partja. | | | | | | | | | | | | | | | | | |
| 1 | Baranya vármegye | 62.158 | 0'12 | 99'71 | 0'17 | — | — | — | — | 52'80 | 0'03 | 12'05 | 0'19 | 34'93 | 150 | 285 | 3'98 |
| | Pécs, sz. k. v. | 7.960 | 0'10 | 93'04 | 6'46 | 0'38 | 0'03 | — | — | 59'46 | 0'24 | 7'56 | 0'50 | 32'14 | 180 | 302 | 3'54 |
| | együtt | 70.118 | 0'12 | 98'95 | 0'89 | 0'04 | 0'00 | — | — | 53'59 | 0'06 | 11'52 | 0'23 | 34'00 | 154 | 287 | 3'98 |
| 2 | Fejér vármegye | 37.213 | 0'11 | 99'74 | 0'15 | — | — | — | — | 51'57 | 0'17 | 15'35 | 0'38 | 32'63 | 155 | 300 | 3'10 |
| | Székes-Fejérvár, sz. k. v. | 5.585 | 0'11 | 92'30 | 6'86 | 0'73 | — | — | — | 61'30 | 0'15 | 6'23 | 1'98 | 30'34 | 199 | 325 | 4'87 |
| | együtt | 42.798 | 0'11 | 98'77 | 1'02 | 0'10 | — | — | — | 52'93 | 0'17 | 13'98 | 0'61 | 32'31 | 160 | 303 | 3'33 |
| 3 | Győr vármegye | 17.284 | 0'07 | 99'62 | 0'30 | 0'01 | — | — | — | 47'56 | 0'03 | 19'46 | 0'36 | 32'55 | 144 | 303 | 3'29 |
| | Győr, sz. k. v. | 3.866 | — | 84'59 | 13'81 | 1'50 | — | — | — | 61'40 | 0'72 | 10'22 | 3'08 | 24'58 | 248 | 404 | 3'65 |
| | együtt | 21.150 | 0'06 | 96'89 | 2'77 | 0'28 | — | — | — | 50'74 | 0'23 | 17'33 | 0'98 | 30'72 | 163 | 322 | 3'36 |
| 4 | Komárom vármegye | 28.464 | — | 99'66 | 0'34 | — | — | — | — | 48'21 | 0'11 | 18'38 | 0'39 | 32'91 | 145 | 301 | 2'54 |
| | Komárom, sz. k. v. | 2.333 | — | 92'37 | 6'90 | 0'73 | — | — | — | 60'92 | 0'02 | 10'75 | 0'53 | 27'78 | 220 | 360 | 2'51 |
| | együtt | 30.797 | — | 99'11 | 0'84 | 0'05 | — | — | — | 49'34 | 0'10 | 17'70 | 0'41 | 32'45 | 151 | 305 | 2'64 |

| Folyó szám Laufende Zahl | Országgrész, törvény- hatóság <i>Landestheil, Municipium</i> | A lakások összes száma <i>Ge- samt- zahl der Woh- nungen</i> | Pin- cze- <i>Die im Keller</i> | Föld- szinti <i>Die zu ebener Erde</i> | fél- és I. <i>Die im Halb- u. im I.</i> | Die im II. | Die im III. | Die im IV. | Pad- lás- <i>Die am Boden</i> | Szoba <i>Zim- mer</i> | Háló- fülke <i>Alcove</i> | Vak szoba (kam- ra) <i>Kabi- nete (Kam- mer)</i> | Elő- szoba <i>Vor- zim- mer</i> | Kony- ha <i>Kü- chen</i> | Száz lakásra esik <i>Auf 100 Wohnungen entfielen</i> | | A lakások közül üzleti helyiségek is szolgáltak <i>Von den Wohnun- gen dienten auch als Geschäfts- localität in %</i> | | | | | | | | | | | | | |
|-----------------------------|--|---|--|--|---|---------------|----------------|---------------|---|------------------------------|---------------------------------|--|---|------------------------------------|--|------------|--|--|--|--|--|--|--|--|--|--|--|------------------------------|--|--|
| | | | | | | | | | | | | | | | lakások az összes lakások %ában <i>gelegenen Wohnungen in % der gesammten Wohnungen</i> | | | | | | | | az összes lakhelyiségek %ában <i>in % des gesammten Wohnungs-Räumlichkeiten</i> | | | | | szoba <i>Zim- mer</i> | helyiség átalá- ban <i>Wohn- räumlich- keiten</i> | |
| | | | | | | | | | | | | | | | | | | | | | | | | | | | | | | |
| 5 | Moson vármegye | 15.983 | 0'01 | 97'94 | 1'97 | 0'08 | — | — | — | 52'13 | 0'14 | 16'79 | 0'47 | 30'47 | 172 | 328 | 3'12 | | | | | | | | | | | | | |
| 6 | Somogy » | 54.034 | — | 99'63 | 0'34 | 0'03 | — | — | — | 49'51 | 0'13 | 17'94 | 0'63 | 31'79 | 156 | 315 | 2'01 | | | | | | | | | | | | | |
| 7 | Sopron » | 42.052 | 0'01 | 98'39 | 1'33 | 0'06 | 0'01 | — | — | 48'92 | 0'16 | 19'41 | 0'35 | 31'16 | 157 | 321 | 3'01 | | | | | | | | | | | | | |
| | Sopron, sz. k. v. | 4.403 | — | 76'33 | 19'40 | 4'09 | 0'18 | — | — | 58'74 | 0'60 | 10'45 | 3'03 | 27'13 | 216 | 368 | 2'32 | | | | | | | | | | | | | |
| | együtt | 46.455 | 0'00 | 96'30 | 3'23 | 0'45 | 0'02 | — | — | 49'97 | 0'21 | 18'45 | 0'64 | 30'73 | 163 | 326 | 3'07 | | | | | | | | | | | | | |
| 8 | Toina vármegye | 49.882 | — | 99'69 | 0'40 | 0'00 | — | — | — | 53'39 | 0'06 | 12'82 | 1'11 | 32'62 | 164 | 307 | 3'53 | | | | | | | | | | | | | |
| 9 | Vas » | 69.005 | 0'02 | 98'05 | 1'27 | 0'06 | 0'00 | — | 0'00 | 46'09 | 0'16 | 22'38 | 0'74 | 30'73 | 147 | 319 | 3'50 | | | | | | | | | | | | | |
| 10 | Veszprém » | 40.871 | — | 99'29 | 0'60 | 0'01 | 0'00 | — | — | 49'65 | 0'12 | 17'33 | 0'66 | 32'34 | 151 | 304 | 3'56 | | | | | | | | | | | | | |
| 11 | Zala » | 72.250 | — | 99'48 | 0'47 | 0'05 | — | — | — | 46'72 | 0'15 | 19'76 | 0'62 | 32'75 | 142 | 305 | 1'80 | | | | | | | | | | | | | |
| | Összesen | 513.343 | 0'03 | 98'79 | 1'09 | 0'09 | 0'00 | — | 0'00 | 50'00 | 0'13 | 17'08 | 0'64 | 32'15 | 154 | 309 | 3'05 | | | | | | | | | | | | | |
| | c) Duna-Tisza köze. | | | | | | | | | | | | | | | | | | | | | | | | | | | | | |
| 1 | Bács-Bodrog vármegye | 117.267 | 0'01 | 99'31 | 0'05 | — | — | — | — | 50'67 | 0'11 | 15'34 | 0'52 | 33'36 | 151 | 297 | 2'91 | | | | | | | | | | | | | |
| | Baja, thj. felr. v. | 4.312 | — | 98'65 | 1'09 | 0'26 | — | — | — | 57'05 | 0'42 | 10'64 | 2'35 | 29'54 | 193 | 338 | 4'37 | | | | | | | | | | | | | |
| | Szabadka, sz. k. v. | 13.622 | — | 99'52 | 0'45 | 0'03 | — | — | — | 51'86 | 0'18 | 16'72 | 0'76 | 30'48 | 170 | 328 | 1'20 | | | | | | | | | | | | | |
| | Ujvidék, sz. k. v. | 5.923 | — | 96'02 | 3'90 | 0'08 | — | — | — | 58'42 | 0'49 | 4'82 | 0'78 | 35'49 | 164 | 281 | 8'15 | | | | | | | | | | | | | |
| | Zombor, sz. k. v. | 5.161 | — | 98'32 | 1'47 | 0'20 | — | — | — | 58'35 | 0'33 | 11'18 | 1'05 | 29'09 | 199 | 342 | 3'72 | | | | | | | | | | | | | |
| | együtt | 146.278 | 0'04 | 99'62 | 0'32 | 0'02 | — | — | — | 51'60 | 0'15 | 14'76 | 0'64 | 32'85 | 156 | 302 | 3'04 | | | | | | | | | | | | | |
| 2 | Csongrád vármegye | 23.829 | 0'02 | 99'92 | 0'06 | — | — | — | — | 44'36 | 0'05 | 21'95 | 0'28 | 33'36 | 130 | 293 | 3'21 | | | | | | | | | | | | | |
| | Hódmező-Vásárhely, thj. f. v. | 12.596 | 0'02 | 99'84 | 0'14 | — | — | — | — | 43'41 | 0'03 | 24'29 | 0'23 | 32'04 | 135 | 311 | 2'23 | | | | | | | | | | | | | |
| | Szeged, sz. k. v. | 19.249 | 2'43 | 86'84 | 9'92 | 0'79 | 0'02 | — | — | 49'19 | 0'23 | 15'26 | 1'74 | 33'58 | 146 | 297 | 5'81 | | | | | | | | | | | | | |
| | együtt | 55.674 | 0'85 | 95'38 | 3'49 | 0'27 | 0'01 | — | — | 45'80 | 0'11 | 20'20 | 0'77 | 33'12 | 137 | 298 | 3'89 | | | | | | | | | | | | | |
| 3 | Heves vármegye | 45.673 | — | 99'31 | 0'69 | — | — | — | — | 45'20 | 0'10 | 21'37 | 0'84 | 32'29 | 137 | 303 | 1'92 | | | | | | | | | | | | | |
| 4 | Jász-N.-K.-Szolnok » | 64.206 | 0'01 | 99'87 | 0'11 | 0'01 | — | — | — | 45'00 | 0'11 | 21'97 | 0'55 | 32'37 | 137 | 305 | 2'52 | | | | | | | | | | | | | |
| 5 | Pest-P.-S.-Kis-Kun » | 139.720 | 0'05 | 99'59 | 0'33 | 0'01 | 0'00 | 0'00 | 0'02 | 47'95 | 0'13 | 18'82 | 0'56 | 32'54 | 148 | 308 | 2'34 | | | | | | | | | | | | | |
| | Budapest, fő- és székváros | 104.047 | 5'09 | 59'78 | 20'55 | 9'25 | 4'37 | 0'54 | 0'42 | 61'48 | 2'57 | 2'60 | 5'98 | 27'37 | 182 | 289 | 2'89 | | | | | | | | | | | | | |
| | Kecskemét, thj. felr. v. | 9.562 | — | 99'27 | 0'70 | 0'03 | — | — | — | 46'45 | 0'14 | 24'74 | 1'24 | 27'43 | 169 | 365 | 2'98 | | | | | | | | | | | | | |
| | együtt | 253.329 | 2'12 | 88'23 | 8'65 | 3'81 | 1'79 | 0'35 | 0'05 | 53'28 | 1'10 | 12'61 | 2'76 | 30'26 | 163 | 222 | 2'59 | | | | | | | | | | | | | |
| | Összesen | 565.160 | 1'04 | 91'86 | 4'37 | 1'74 | 0'81 | 0'16 | 0'02 | 50'53 | 0'57 | 15'63 | 1'61 | 31'60 | 154 | 304 | 2'77 | | | | | | | | | | | | | |
| | d) Tisza jobb partja. | | | | | | | | | | | | | | | | | | | | | | | | | | | | | |
| 1 | Abauj-Torna vármegye | 31.728 | — | 99'74 | 0'25 | 0'01 | — | — | — | 42'79 | 0'33 | 20'65 | 1'22 | 34'98 | 122 | 286 | 3'21 | | | | | | | | | | | | | |
| | Kassa, sz. k. v. | 5.312 | 0'73 | 78'54 | 18'35 | 2'30 | 0'08 | — | — | 57'54 | 3'31 | 9'44 | 5'22 | 24'40 | 235 | 408 | 3'75 | | | | | | | | | | | | | |
| | együtt | 37.040 | 0'11 | 96'70 | 2'84 | 0'34 | 0'01 | — | — | 45'63 | 0'91 | 18'61 | 1'99 | 32'96 | 138 | 303 | 3'29 | | | | | | | | | | | | | |
| 2 | Bereg vármegye | 33.720 | 0'01 | 99'70 | 0'28 | 0'01 | — | — | — | 50'17 | 0'20 | 10'30 | 0'69 | 38'64 | 129 | 258 | 1'76 | | | | | | | | | | | | | |
| 3 | Borsod » | 47.261 | 0'03 | 99'35 | 0'58 | 0'04 | — | — | — | 45'78 | 0'18 | 20'08 | 1'02 | 32'94 | 128 | 279 | 2'08 | | | | | | | | | | | | | |
| 4 | Gömör » | 34.566 | 0'04 | 99'16 | 0'79 | 0'01 | — | — | — | 44'74 | 0'19 | 20'42 | 1'61 | 33'04 | 135 | 302 | 2'17 | | | | | | | | | | | | | |
| 5 | Sáros » | 32.187 | 0'01 | 98'79 | 1'16 | 0'04 | — | — | — | 45'31 | 0'27 | 18'49 | 1'24 | 34'69 | 130 | 287 | 0'75 | | | | | | | | | | | | | |
| 6 | Szepes » | 32.428 | 0'02 | 96'61 | 3'28 | 0'09 | — | — | — | 48'48 | 0'86 | 15'11 | 1'07 | 34'48 | 138 | 284 | 1'89 | | | | | | | | | | | | | |
| 7 | Ung » | 23.118 | 0'01 | 99'60 | 0'36 | 0'03 | — | — | — | 47'42 | 0'33 | 13'62 | 1'86 | 36'77 | 129 | 272 | 0'61 | | | | | | | | | | | | | |
| 8 | Zemplen » | 55.818 | — | 99'56 | 0'42 | 0'02 | — | — | — | 46'80 | 0'16 | 16'76 | 1'57 | 34'71 | 134 | 287 | 1'12 | | | | | | | | | | | | | |
| | Összesen | 296.138 | 0'03 | 98'73 | 1'17 | 0'07 | 0'00 | — | — | 46'64 | 0'27 | 17'08 | 1'39 | 34'52 | 133 | 285 | 1'72 | | | | | | | | | | | | | |
| | e) Tisza bal partja. | | | | | | | | | | | | | | | | | | | | | | | | | | | | | |
| 1 | Békés vármegye | 54.206 | 0'05 | 99'76 | 0'19 | — | — | — | — | 43'81 | 0'08 | 26'51 | 0'32 | 29'28 | 138 | 316 | 2'97 | | | | | | | | | | | | | |
| 2 | Bihar » | 99.397 | — | 99'95 | 0'03 | — | — | — | — | 47'98 | 0'07 | 14'45 | 0'35 | 37'15 | 127 | 265 | 1'30 | | | | | | | | | | | | | |
| | Nagy-Váradi, thj. felr. v. | 6.282 | — | 95'30 | 4'50 | 0'18 | 0'02 | — | — | 60'05 | 1'15 | 11'89 | 2'45 | 24'46 | 244 | 407 | 4'11 | | | | | | | | | | | | | |
| | együtt | 105.679 | — | 99'68 | 0'31 | 0'01 | 0'00 | — | — | 49'95 | 0'17 | 14'22 | 0'53 | 36'03 | 134 | 273 | 1'46 | | | | | | | | | | | | | |
| 3 | Hajdú vármegye | 31.427 | 0'00 | 99'80 | 0'09 | 0'00 | — | 0'00 | 0'01 | 44'08 | 0'07 | 23'33 | 0'51 | 32'03 | 123 | 279 | 2'80 | | | | | | | | | | | | | |
| | Debreczen, sz. k. v. | 9.670 | — | 98'26 | 1'56 | 0'18 | — | — | — | 56'17 | 0'48 | 11'08 | 3'68 | 27'69 | 203 | 361 | 2'65 | | | | | | | | | | | | | |
| | együtt | 41.097 | 0'00 | 99'51 | 0'44 | 0'04 | — | 0'00 | 0'01 | 47'51 | 0'18 | 20'10 | 1'42 | 30'79 | 142 | 298 | 2'77 | | | | | | | | | | | | | |
| 4 | Máramaros vármegye | 56.744 | 0'01 | 99'77 | 0'22 | 0'00 | — | — | — | 49'53 | 0'12 | 8'51 | 1'01 | 40'84 | 120 | 243 | 1'13 | | | | | | | | | | | | | |
| 5 | Szabolcs » | 42.917 | — | 99'89 | 0'11 | 0'00 | — | — | — | 50'25 | 0'20 | 13'35 | 1'17 | 34'33 | 145 | 289 | 1'85 | | | | | | | | | | | | | |
| 6 | Szatmár » | 59.194 | 0'00 | 99'88 | 0'12 | — | — | — | — | 52'93 | 0'16 | 9'74 | 1'29 | 35'88 | 146 | 276 | 1'37 | | | | | | | | | | | | | |
| | Szatmár-Németi, sz. k. v. | 3.758 | 0'08 | 97'36 | 2'37 | 0'16 | — | — | 0'03 | 59'13 | 0'66 | 9'51 | 2'69 | 28'11 | 212 | 358 | 5'72 | | | | | | | | | | | | | |
| | együtt | 62.952 | 0'01 | 99'73 | 0'25 | 0'01 | — | — | 0'00 | 53'40 | 0'19 | 9'73 | 1'39 | 35'29 | 150 | 281 | 1'63 | | | | | | | | | | | | | |
| 7 | Szilágy vármegye | 41.422 | — | 99'87 | 0'12 | 0'01 | — | — | — | 52'39 | 0'12 | 4'71 | 0'39 | 42'45 | 123 | 235 | 1'02 | | | | | | | | | | | | | |
| 8 | Ugocea » | 15.129 | — | 100'00 | — | — | — | — | — | 52'49 | 0'05 | 6'33 | 0'61 | 40'52 | 130 | 247 | 0'30 | | | | | | | | | | | | | |
| | Összesen | 420.146 | 0'01 | 99'74 | 0'24 | 0'01 | 0'00 | 0'00 | 0'00 | 49'35 | 0'15 | 14'20 | 0'84 | 35'45 | 176 | 275 | 1'72 | | | | | | | | | | | | | |

| Folyó szám Laufende Zahl | Ország rész, törvény- hatóság Landestheil, Municipium | A lakások összes száma Gesamt- zahl der Woh- nungen | Pin- cze- Die im Keller | Föld- szinti Die zu ebener Erde | fél- és I. Die im Halb- u. im I. | emeleti — Stocke | | | | Pad- lás- Die am Boden | Szoba Zim- mer | Háló- fülke Al- coven | Vak- szoba (kam- ra) Kabi- nete (Kam- mern) | Elő- szoba Vor- zim- mer | Kony- ha Kü- chen | Száz lakásra esik Auf 100 Wohnungen entfallen | | A lakások közül üzleti helyiségek is szolgáltak Von den Wohn- ungen dienten auch als Geschäfts- localität % |
|-------------------------------------|---|---|----------------------------------|---|--|--|--------------|-------------|----------------------|---------------------------------|----------------------|--------------------------------|--|--------------------------------------|----------------------------|--|-------------|--|
| | | | | | | II. | III. | IV. | szoba Zim- mer | | | | | | | helyiség altala- ban Wohn- räume ich keiten | | |
| | | | | | | lakások az összes lakások %ában gelegenen Wohnungen in % der gesamten Wohnungen | | | | | | | | | | az összes lakhelyiségek %ában in % der gesamten Wohnungs- räumlichkeiten | | |
| f) Tisza-Maros szöge. | | | | | | | | | | | | | | | | | | |
| 1 | Arad vármegye | 64.614 | 0'01 | 99'88 | 0'11 | 0'00 | — | — | — | 50'83 | 0'21 | 11'34 | 0'44 | 37'18 | 131 | 257 | 1'61 | |
| | Arad, sz. k. v. | 11.271 | 2'21 | 89'13 | 7'35 | 1'26 | 0'05 | — | — | 55'62 | 1'07 | 9'19 | 1'94 | 32'88 | 169 | 304 | 4'04 | |
| | együtt | 75.885 | 0'34 | 98'28 | 1'18 | 0'19 | 0'01 | — | — | 51'63 | 0'35 | 10'97 | 0'60 | 36'45 | 136 | 264 | 1'88 | |
| 2 | Csanád vármegye | 26.742 | 0'02 | 99'81 | 0'17 | — | — | — | — | 45'34 | 0'08 | 20'84 | 0'40 | 33'34 | 129 | 286 | 2'96 | |
| 3 | Krassó-Szörény vármegye | 83.895 | 0'01 | 99'40 | 0'41 | 0'09 | — | — | — | 51'61 | 0'14 | 8'60 | 0'70 | 38'95 | 132 | 256 | 1'45 | |
| 4 | Temes vármegye | 75.735 | 0'00 | 99'84 | 0'16 | 0'00 | — | — | — | 53'97 | 0'11 | 9'83 | 0'67 | 35'42 | 152 | 252 | 1'57 | |
| | Temesvár, sz. k. v. | 4.907 | 1'16 | 87'35 | 8'46 | 2'67 | 0'25 | — | 0'01 | 59'46 | 0'16 | 9'29 | 2'43 | 28'06 | 187 | 316 | 1'69 | |
| | Versecz, thj. fejr. v. | 8.981 | — | 98'59 | 1'31 | 0'10 | — | — | — | 59'20 | 0'87 | 6'16 | 2'10 | 31'67 | 207 | 349 | 2'67 | |
| | együtt | 89.623 | 0'12 | 98'52 | 1'05 | 0'28 | 0'03 | — | 0'00 | 54'91 | 0'20 | 9'89 | 0'34 | 34'66 | 159 | 289 | 1'64 | |
| 5 | Torontál vármegye | 109.210 | — | 99'87 | 0'12 | 0'01 | 0'00 | 0'00 | — | 53'72 | 0'13 | 10'60 | 0'98 | 34'57 | 155 | 289 | 1'68 | |
| | Pancsova, thj. fejr. v. | 4.182 | — | 98'28 | 1'72 | — | — | — | — | 56'96 | 0'60 | 8'83 | 3'87 | 29'74 | 192 | 336 | 13'20 | |
| | együtt | 113.392 | — | 99'21 | 0'18 | 0'01 | 0'00 | 0'00 | — | 53'80 | 0'15 | 10'53 | 1'10 | 34'36 | 157 | 291 | 2'10 | |
| | Összesen | 389.537 | 0'10 | 99'15 | 0'62 | 0'12 | 0'01 | 0'00 | 0'00 | 52'63 | 0'19 | 10'71 | 0'64 | 35'63 | 146 | 278 | 1'87 | |
| g) Erdély. | | | | | | | | | | | | | | | | | | |
| 1 | Alsó-Fehér vármegye | 46.982 | 0'16 | 99'17 | 0'67 | 0'00 | — | — | 0'00 | 50'39 | 0'28 | 6'56 | 0'50 | 41'77 | 120 | 235 | 1'28 | |
| 2 | B.-Naszód » | 24.079 | 0'01 | 99'06 | 0'93 | — | — | — | — | 48'81 | 0'19 | 9'06 | 0'43 | 41'51 | 119 | 243 | 0'40 | |
| 3 | Brassó » | 21.986 | 0'04 | 94'23 | 5'39 | 0'34 | — | — | — | 48'75 | 0'20 | 15'34 | 0'62 | 35'09 | 137 | 260 | 1'50 | |
| 4 | Csik » | 28.192 | 0'02 | 99'82 | 0'16 | — | — | — | — | 48'78 | 0'20 | 14'21 | 0'10 | 36'71 | 119 | 244 | 1'47 | |
| 5 | Fogaras » | 20.424 | 0'07 | 99'61 | 0'32 | — | — | — | — | 45'54 | 0'08 | 16'29 | 0'67 | 37'42 | 118 | 260 | 0'86 | |
| 6 | Háromszék » | 32.580 | 0'01 | 99'82 | 0'16 | 0'01 | — | — | — | 50'66 | 0'14 | 12'06 | 0'36 | 36'78 | 137 | 271 | 1'01 | |
| 7 | Hunyad » | 62.815 | 0'01 | 99'71 | 0'28 | — | — | — | — | 48'77 | 0'13 | 9'21 | 0'29 | 41'60 | 117 | 240 | 0'74 | |
| 8 | Kis-Küküllő » | 22.904 | — | 99'90 | 0'10 | — | — | — | — | 45'86 | 0'15 | 14'72 | 0'39 | 38'88 | 118 | 257 | 0'33 | |
| 9 | Kolozs » | 39.994 | 0'00 | 99'90 | 0'10 | — | — | — | — | 50'80 | 0'12 | 5'57 | 0'19 | 43'22 | 117 | 229 | 0'63 | |
| | Kolozsvár, sz. k. v. | 3.495 | 0'09 | 90'47 | 9'07 | 0'37 | — | — | — | 66'71 | 1'12 | 5'71 | 1'75 | 24'71 | 270 | 405 | 1'92 | |
| | együtt | 43.489 | 0'01 | 99'14 | 0'82 | 0'03 | — | — | — | 52'93 | 0'26 | 5'58 | 0'39 | 40'84 | 129 | 243 | 0'73 | |
| 10 | Maros-Torda vármegye | 36.764 | 0'00 | 99'91 | 0'09 | — | — | — | — | 50'26 | 0'18 | 10'23 | 0'51 | 38'82 | 127 | 253 | 0'61 | |
| | Maros-Vásárhely, sz. k. v. | 2.306 | — | 95'27 | 4'73 | — | — | — | — | 64'31 | 0'35 | 6'92 | 1'19 | 27'23 | 236 | 367 | 8'67 | |
| | együtt | 39.070 | 0'00 | 99'84 | 0'36 | — | — | — | — | 51'43 | 0'19 | 9'96 | 0'57 | 37'85 | 134 | 260 | 1'09 | |
| 11 | Nagy-Küküllő vármegye | 32.837 | 0'02 | 98'94 | 0'99 | 0'05 | — | — | — | 51'08 | 0'18 | 7'51 | 1'41 | 39'22 | 131 | 254 | 1'58 | |
| 12 | Szeben » | 38.150 | — | 97'60 | 2'30 | 0'09 | 0'01 | — | — | 54'43 | 0'17 | 6'01 | 1'29 | 33'10 | 141 | 260 | 2'25 | |
| 13 | Szolnok-Doboka » | 47.582 | — | 99'79 | 0'21 | 0'00 | 0'00 | — | — | 50'28 | 0'30 | 6'12 | 0'44 | 42'66 | 118 | 233 | 0'76 | |
| 14 | Torda-Aranyos » | 32.933 | — | 99'80 | 0'20 | — | — | — | — | 51'85 | 0'22 | 5'70 | 0'36 | 41'87 | 123 | 236 | 1'86 | |
| 15 | Udvarhely » | 26.188 | — | 99'78 | 0'22 | 0'00 | — | — | — | 53'25 | 0'16 | 7'50 | 0'41 | 38'68 | 138 | 258 | 1'67 | |
| | Összesen | 520.211 | 0'02 | 99'18 | 0'77 | 0'02 | 0'00 | — | — | 50'56 | 0'19 | 9'12 | 0'54 | 39'59 | 126 | 249 | 1'21 | |
| | Magyarország összesen | 3.063.384 | 0'22 | 97'62 | 1'56 | 0'40 | 0'16 | 0'02 | 0'02 | 49'49 | 0'27 | 15'08 | 0'98 | 34'18 | 142 | 287 | 2'18 | |
| II. Fiume város és kerülete. | | | | | | | | | | | | | | | | | | |
| | Fiume Stadt u. Gebiet. | 5.336 | — | 23'89 | 33'23 | 19'68 | 11'24 | 3'24 | 8'72 | 62'10 | 0'75 | 5'51 | 3'32 | 27'82 | 223 | 359 | 0'58 | |
| III. Horvát-Szlavonországok. | | | | | | | | | | | | | | | | | | |
| Kroatien-Slavonien. | | | | | | | | | | | | | | | | | | |
| 1 | Belovár-Kőrös vármegye | 52.592 | 0'06 | 96'62 | 3'29 | 0'01 | — | — | 0'12 | 37'13 | 4'13 | 24'07 | 2'77 | 31'90 | 108 | 291 | 3'68 | |
| 2 | Lika-Krbava » | 32.145 | 0'38 | 91'18 | 7'55 | 0'52 | 0'17 | 0'00 | 0'20 | 51'06 | 2'80 | 1'09 | 1'56 | 43'49 | 110 | 215 | 1'51 | |
| 3 | Modrus-Fiume » | 41.040 | 0'19 | 80'44 | 17'63 | 0'92 | 0'19 | 0'06 | 0'36 | 49'23 | 5'26 | 3'72 | 2'46 | 39'34 | 116 | 236 | 2'55 | |
| 4 | Pozsega » | 37.122 | 0'13 | 94'86 | 4'92 | 0'02 | 0'00 | — | 0'07 | 42'03 | 8'02 | 15'92 | 1'13 | 32'90 | 114 | 271 | 4'66 | |
| 5 | Szerém » | 68.670 | 0'05 | 98'85 | 1'05 | 0'02 | — | — | 0'03 | 51'77 | 4'01 | 9'48 | 1'23 | 33'41 | 140 | 270 | 5'39 | |
| 6 | Varasd » | 43.954 | 0'21 | 97'08 | 2'55 | 0'07 | — | — | 0'09 | 43'79 | 5'69 | 17'30 | 2'25 | 30'97 | 115 | 263 | 2'95 | |
| 7 | Verőcze » | 36.187 | 0'03 | 99'43 | 0'49 | 0'09 | — | — | 0'02 | 41'39 | 7'03 | 20'84 | 0'69 | 30'25 | 118 | 285 | 4'83 | |
| | Eszék, sz. k. v. | 5.182 | 0'04 | 94'58 | 4'90 | 0'27 | — | — | 0'21 | 58'65 | 2'22 | 7'20 | 2'93 | 29'55 | 173 | 294 | 9'96 | |
| | együtt | 41.369 | 0'03 | 98'93 | 1'04 | 0'06 | — | — | 0'04 | 43'62 | 6'41 | 18'91 | 0'90 | 30'16 | 122 | 286 | 5'47 | |
| 8 | Zágráb vármegye | 73.661 | 0'25 | 84'61 | 14'72 | 0'00 | — | — | 0'43 | 45'08 | 4'96 | 13'19 | 2'15 | 34'64 | 119 | 264 | 2'95 | |
| | Zágráb, sz. k. v. | 8.921 | 1'69 | 53'73 | 26'59 | 6'14 | 0'36 | 0'01 | 11'42 | 64'39 | 2'38 | 5'22 | 3'50 | 24'51 | 191 | 297 | 10'63 | |
| | együtt | 82.582 | 0'40 | 81'19 | 16'01 | 0'74 | 0'04 | 0'00 | 1'62 | 47'97 | 4'65 | 12'24 | 2'32 | 33'42 | 127 | 267 | 3'78 | |
| | Horvát-Szlavonországok összesen | 399.474 | 0'19 | 91'81 | 7'21 | 0'31 | 0'04 | 0'01 | 0'43 | 45'75 | 5'03 | 13'61 | 1'88 | 33'73 | 121 | 265 | 3'94 | |
| | Magyarbir. — Königr. Ungarn | 3.468.194 | 0'22 | 96'84 | 2'26 | 0'42 | 0'16 | 0'02 | 0'08 | 49'12 | 0'78 | 14'90 | 1'08 | 34'12 | 140 | 285 | 2'36 | |

Ha a lakások fekvését tekintjük, látjuk, hogy vannak egész törvényhatóságok, hol *pinczelakások* egyáltalán nem fordulnak elő s a nyolcz országrész közül is ötben, t. i. a Duna és Tisza két partján s Erdélyben számarányuk egészen eltörpül; az összes lakásoknak mindössze 0⁰¹—0⁰³ %/o-át képezik. Legtöbb pinczelakás van (1⁰⁴ %/o) a Duna-Tisza közén, mit részint Budapest, részint Szeged okoz, az előbbiben a pinczelakások 5⁰⁹ %/o-át, az utóbbiban 2⁴³ %/o-át teszik az összes lakásoknak. Meglepő e nagy arányszám Szegednél, mikor a szintoly városias jellegű Temesvárnál csak 1¹⁶ %/o, Kassánál 0⁷³ %/o, Pozsonynál 0²⁶ %/o, Székes-Fejérvárnál 0¹¹ %/o, Pécsnél 0¹⁰ %/o s Kolozsvárnál 0⁰⁹ %/o esik a pinczelakásokra, csak Arad közelíti meg, szintén igen magas (2²¹ %/o) arányszámával.

Adataink szerint vannak egészen városias jellegű törvényhatóságú városaink, hol pinczelakás egyáltalán nem fordul elő, pl. Selmeczbánya, Győr, Sopron, stb. Horvát-Szlavonországokban aránylag valamivel kevesebb a pinczelakás, mint az anyaországban, ott 0¹⁹ %/o, míg itt 0²² %/o.

A lakások túlnyomó része valamennyi törvényhatóságban földszinten fekszik. Budapest, sem képez e tekintetben kivételt, mert a lakásoknak még itt is 59⁷⁸ %/o-a földszintes. A földszintes lakások azonban nem Budapesten fordulnak elő leggyérekben, hanem Fiumében, ott csak 23³⁹ %/o esik rájuk, azután következik Zágráb 53⁷⁹ %/o-kal, csak úgy jön Budapest, de nem messze marad tőle Pozsony, hol szintén csak 64⁸⁷ %/o-a földszintes a lakásoknak. Többi városaink így következnek: Sopron (76³⁸ %/o), Kassa (78⁵⁴ %/o), Győr (84⁶⁹ %/o), Szeged (86⁸⁴ %/o), Temesvár (87³⁵ %/o), Arad (89¹³ %/o), Selmecz- és Bélabánya (89⁵⁴ %/o), többi városainkban a földszintes lakások mind meghaladják a 90 %/o-ot. Vannak városaink, hol alig van egyéb, mint földszintes lakás, így Szabadkán 99⁵² %/o, Hódmező-Vásárhelyt pedig 99⁵⁴ %/o volt földszintes, vagyis csak egy elenyészőleg csekély töredék esett az emeleti lakásokra.

Ha már a városokban is ily túlnyomók a földszintes lakások, a vármegyékben még inkább. Van olyan vármegyénk is, a hol nincs is egyéb, mint földszintes lakás (Ugocea). Az anyaországban Brassó vármegyében legkisebb (94²⁹ %/o) a földszintes lakások száma, mi azonban egyszerűen onnan származik, hogy Brassó város is, mint nem külön törvényhatóság, szintén be van számítva a kis vármegye adataiba. Horvát-Szlavonországokban azonban van egy pár megye, Modrus-Fiume és Zágráb vármegye, hol a földszintes lakások számaránya a legtöbb városnál is alacsonyabb (az elsőnél 80⁴⁴ %/o, a másodiknál, Zágráb város nélkül is, 84⁵¹ %/o), itt részint az emeleti és fél-emeleti, részint a padláslakások fordulnak elő nagyobb számmal.

A félemelet az anyaországban nem igen szokásos építkezési mód, vármegyénk között csak kettő van, hol a félemeleti lakások száma meghaladja a százat, Alsó-Fehér és Nyitra. Azokban az alföldi megyékben, melyek az árvizek pusztításainak nagyon ki vannak téve, csak csekély számmal találunk félemeleti lakásokat, jeléül annak, hogy az építkezésnek ezt a módját az árvíz elleni biztonság szempontjából egyáltalán nem alkalmazzák s inkább vagy a városi polgári lakházakat, vagy a falusi kisebb kastélyokat építik félemeletre.

Az anyaországgal ellentétben a társországokban a félemeletre való építkezés nagyon el van terjedve; ott az összes lakásoknak 2⁶⁷ %/o-át teszik. Modrus-Fiume vármegyében 8²³ %/o, Lika-Krbavában 5⁷⁶ %/o, Zágráb vármegyében pedig 4⁸¹ %/o-át

Minthogy Budapesten a fél- és első emeleti lakások nem különítették el, a fentebbi táblázaton ezeket összefoglalva

Wird die Lage der Wohnungen in Betracht gezogen, so ist ersichtlich, dass ganze Municipien vorkommen, wo keine Kellerwohnungen existiren; unter den acht Landestheilen ist in fünf, namentlich an den beiden Ufern der Donau und der Theiss und in Siebenbürgen das ziffermässige Verhältniss derselben auch ein sehr niederes; es betragen dieselben 0⁰¹—0⁰³ %/o der gesammten Wohnungen. Die meisten Kellerwohnungen (1⁰⁴ %/o) kommen im Donau-Theiss-Becken vor, was theils die Hauptstadt Budapest, theils die Stadt Szeged verursacht; in ersterer betragen die Kellerwohnungen 5⁰⁹ %/o, in letzterer 2⁴³ %/o sämmtlicher Wohnungen. Auffallend ist die grosse Verhältnisszahl bei der Stadt Szeged, insofern in den Städten mit ähnlichen städtischen Charakter, als Temesvár nur 1¹⁶, Kassa 0⁷³, Pozsony 0²⁶, Székes-Fejérvár 0¹¹, Pécs 0¹⁰ und Kolozsvár 0⁰⁹ %/o auf die Kellerwohnungen entfallen; der obigen hohen Verhältnisszahl kommt nur die Stadt Arad ebenfalls mit einer hohen Verhältnisszahl (2²¹ %/o) nahe.

Nach unseren Angaben gibt es in Ungarn Städte mit Municipium, die einen vollkommen städtischen Charakter haben und in welchen Kellerwohnungen überhaupt nicht vorkommen, z. B. Selmeczbánya, Győr, Sopron, u. s. w. In Kroatien-Slavonien ist die Anzahl der Kellerwohnungen eine verhältnissmässig geringere wie im Mutterlande, indem dieselben dort 0¹⁹, hier aber 0²² %/o sämmtlicher Wohnungen betragen.

Der überwiegende Theil der Wohnungen liegt in sämmtlichen Municipien zu ebener Erde. Budapest bildet in dieser Beziehung auch keine Ausnahme, weil auch hier 59⁷⁸ %/o der Wohnungen zu ebener Erde liegen. Die ebenerdigen Wohnungen sind jedoch nicht in Budapest mit der geringsten Anzahl vertreten, sondern in Fiume, dort entfallen nur 23³⁹ %/o auf dieselben, nachher folgt die Stadt Zágráb mit 53⁷⁹ %/o und erst dann kommt Budapest, nicht weit hinter derselben bleibt die Stadt Pozsony, wo auf die zu ebener Erde gelegenen Wohnungen ebenfalls nur 64⁸⁷ %/o entfallen. Die Reihenfolge der übrigen Städte gestaltet sich folgendermassen: Sopron (76³⁸ %/o), Kassa (78⁵⁴ %/o), Győr (84⁶⁹ %/o), Szeged (86⁸⁴ %/o), Temesvár (87³⁵ %/o), Arad (89¹³ %/o), Selmecz- és Bélabánya (89⁵⁴ %/o), in den übrigen Städten übertreffen die ebenerdigen Wohnungen überall die 90 %/o. Es gibt Städte, wo es kaum andere Wohnungen vorkommen als ebenerdige, so entfielen in Szabadka 99⁵² %/o, in Hódmező-Vásárhely aber 99⁵⁴ %/o auf die zu ebener Erde gelegenen Wohnungen und es betragen mithin in diesen Städten die im Stockwerke befindlichen Wohnungen nur einen sehr geringen Bruchtheil.

Wenn schon in den Städten die zu ebener Erde gelegenen Wohnungen ein so grosses Uebergewicht zeigen, so ist dies in den Comitaten in noch grösserem Maasse der Fall. Es gibt auch ein Comitatus (Ugocea), wo ausschliesslich nur zu ebener Erde liegende Wohnungen vorkommen. Im Mutterlande sind die ebenerdigen Wohnungen im Comitatus Brassó mit der geringsten Anzahl (94²⁹ %/o) vertreten, was aber ganz einfach daher entstammt, dass auch die auf die Stadt Brassó bezüglichen Angaben, nachdem dieselbe kein besonderes Municipium bildet, in den Daten des Comitatus enthalten sind. In Kroatien-Slavonien gibt es aber einige Comitatus, Modrus-Fiume und Zágráb, wo das ziffermässige Verhältniss der zu ebener Erde gelegenen Wohnungen niedriger ist als in den meisten Städten (im ersteren 80⁴⁴ %/o, im letzteren auch ohne der Stadt Zágráb 84⁵¹ %/o), hier kommen theils die im Halbstocke und Stockwerke, theils die Dachwohnungen in grösserer Anzahl vor.

Der Halbstock ist im Mutterlande keine stark gebräuchliche Bauart. Unter den Comitaten sind nur zwei, in welchen die Anzahl der im Halbstocke gelegenen Wohnungen mehr als 100 beträgt, namentlich in den Comitaten Alsó-Fehér und Nyitra. In den Comitaten des Alföld, welche den Verheerungen der Ueberschwemmungen stark ausgesetzt sind, findet man im Halbstocke gelegene Wohnungen nur in geringer Anzahl vor, als Zeichen dessen, dass diese Bauart aus dem Gesichtspunkte der Sicherheit den Ueberschwemmungen gegenüber überhaupt nicht in Anwendung kommt und vielmehr entweder die städtischen bürgerlichen Wohnhäuser oder die kleineren Kastelle in den Dörfern halbstöckig gebaut werden.

Im Gegensatz zum Mutterlande sind in den adnexen Ländern die halbstöckigen Häuser sehr verbreitet; dort betragen die im Halbstocke gelegenen Wohnungen 2⁶⁷ %/o der gesammten Wohnungen; in den Comitaten: Modrus-Fiume 8²³ %/o, Lika-Krbava 5⁷⁶ %/o, Zágráb 4⁸¹ %/o.

Nachdem in der Hauptstadt Budapest die im Halbstocke und im I. Stocke gelegenen Wohnungen nicht gesondert nach-

mutattuk ki s a következő rövid áttekintésben is a kettőt együttesen tárgyaljuk. Jellemző az eltérés az anyaország és a társországok viszonyai közt, a Dráván innen a lakásoknak csak 1⁸⁶/₁₀₀-a fektűt fél- vagy első emeleten, ellenben Horvát-Szlavonországokban 7²¹/₁₀₀-a, mely utóbbi számból, a mint fentebb említettük, 2⁰⁷/₁₀₀ a félemeletes lakásokra esik. Az anyaországban ehhez fogható kedvező arányt egyetlen ország-részben sem találunk; még a Duna-Tisza közén is, melynek arányszámát Budapest emeli magasra, a lakásoknak csak 4³⁷/₁₀₀-a fektűt fél- vagy első emeleten. Ezután következik a Duna bal partja 1⁸⁶/₁₀₀-kal és a Tisza jobb partja (tehát a felvidék) 1¹⁷/₁₀₀-kal, a Duna jobb partja 1⁰⁹/₁₀₀-kal, a többi ország-részekben az 1⁰/₁₀₀-ot sem éri el, sőt a Tisza bal partján 0²⁴/₁₀₀-on marad.

A magasabb emeletek tekintetében azonban az anyaország határozott fölényben van a társországok fölött, ez utóbbiakban a II. emeleti lakások 0³¹/₁₀₀-át teszik az összes lakásoknak, míg a Dráván innen 0⁴⁴/₁₀₀-át; még feltűnőbb a különbség a harmadik emeleti lakásoknál, melyek az anyaországban 0¹⁶/₁₀₀-kal, Horvát-Szlavonországokban ellenben csak 0⁰⁴/₁₀₀-kal szerepelnek.

A fentebbi kimutatás a *lakhelyiségek* különböző nemeit is részletezi. Az anyaországban a lakhelyiségeknek közel fele, (49⁰⁸/₁₀₀-a) szoba, Fiumében, a városi jellegnek megfelelőleg a szobákra 62¹⁰/₁₀₀ esik, Horvát-Szlavonországokban ellenben csak 45⁷³/₁₀₀. De bár azt látjuk, hogy a szobák legnagyobb arányban leginkább a városokban fordulnak elő, számarányukból általános érvényű következtetést sem a városiasságra, sem a jólétre nem vonhatunk; a gazdag Békés vármegyében a lakásoknak csak 43⁸¹/₁₀₀-a szoba, a szegény Udvarhely vármegyében ellenben 53²⁵/₁₀₀.

Általában, leplezetlenül bevallhatjuk, hogy a mit épület-statisztikánk a lakviszonyok tekintetében nyújt, az véghetetlenül kevés s teljesen alkalmatlan arra, hogy sociális vagy pedig közegészségügyi szempontból következtetéseket vonjunk belőle. Még csak azt sem kísértjük meg, hogy a lélekszámot a szobákkal vagy lakhelyiségekkel összehasonlítsuk, az ily nagy átlagoknak, melyekben minden jellegzetes vonás elmosódik, csekély becűk van. Tudnunk kellene, hogy hány az egy, két, három, négy, stb. szobás lakás, hány lélek találtatott az egy, két, három, négy, stb. szobás lakásokban; a feldolgozás azonban munka- és költségkiméleésből ezekre a kérdésekre nem terjesz-kedhetett ki.

A szobák, kamarák és konyhák arányszáma az anyaországban és a társországokban valami nagyon nem tér el; ellenben roppant különbséget látunk a hálófülkék tekintetében. Ezek az anyaországban a lakhelyiségeknek csak 0²⁷/₁₀₀-át teszik, Horvát-Szlavonországokban ellenben 5⁰³/₁₀₀-át. Előszoba is aránylag majd kétszerannyi fordul elő a Dráván túl, mint a Dráván innen.

Jóval érdekesebbek azok az adatok, melyek a *lakások nagyságát* mutatják. A magyar anyaországban 100 lakásra átlagosan 142 szoba s általában 287 lakhelyiség esik, Horvát-Szlavonországokban pedig 121 szoba és 265 lakhelyiség. A szobák száma még az anyaországban is feltűnően alacsony. Két szobánál több átlagosan egy lakásra csak a következő városokban esik: Kolozsvár (2⁷⁰), Győr (2⁴⁸), Nagy-Várad (2⁴⁴), Maros-Vásárhely (2³⁶), Kassa (2³⁵), Fiume (2²³), Komárom (2²⁰), Sopron (2¹⁶), Szatmár-Németi (2¹²), Versecz (2⁰⁷), Debreczen (2⁰³), végre Pozsony (2⁰¹). Budapest nincs a sorban, itt egy lakásra átlagosan csak 1⁷⁵ szoba esik s tekintve, hogy a születés- és birtok- s a pénz-aristokratia palotáiban mily sok szobából áll egy lakás, s tekintve, hogy a legtágabb értelemben vett középosztály is több szobából álló lakással bír, elképzel-

gewiesen wurden, erscheinen dieselben in obiger Tabelle zusammengefasst angeführt und wir werden in nachstehender kurzer Uebersicht diese beiden Gattungen ebenfalls zusammengefasst erörtern. Charakteristisch ist der Unterschied zwischen den Verhältnissen des Mutterlandes und der adnexen Länder; im Mutterlande befanden sich nur 1³⁶/₁₀₀ der Wohnungen im Halb- oder im I. Stocke, in Kroatien-Slavonien hingegen 7²¹/₁₀₀, von dieser letzteren Zahl entfallen, wie schon früher erwähnt war, 2⁰⁷/₁₀₀ auf die im Halbstocke gelegenen Wohnungen. Ein ähnlich günstiges Verhältniss kann in keinem einzigen Landestheile des Mutterlandes angetroffen werden; auch im Donau-Theiss-Becken, dessen Verhältnisszahl die Hauptstadt erhöht, befanden sich nur 4³⁷/₁₀₀ der Wohnungen im Halb- oder im I. Stocke. Nachher folgt das linke Donauufer mit 1³⁶/₁₀₀ und das rechte Theissufer mit 1¹⁷/₁₀₀ (nämlich Ober-Ungarn), das rechte Donauufer mit 1⁰⁹/₁₀₀, in den übrigen Landestheilen beträgt die Verhältnisszahl nicht einmal 1⁰/₁₀₀, am linken Theissufer sogar nur 0²⁴/₁₀₀.

Hinsichtlich der höheren Stockwerke gebührt aber den adnexen Ländern gegenüber entschieden dem Mutterlande der Vorrang; in Kroatien-Slavonien betragen die Wohnungen im II. Stocke 0³¹/₁₀₀ der gesammten Wohnungen, im Mutterlande 0⁴⁴/₁₀₀; noch auffallender ist der Unterschied bei den im III-ten Stocke gelegenen Wohnungen, die im Mutterlande mit 0¹⁶/₁₀₀, jenseits der Drau aber nur mit 0⁰⁴/₁₀₀ vertreten sind.

Obiger Ausweis detaillirt auch die verschiedenen Gattungen der *Wohnungs-Räumlichkeiten*. Im Mutterlande besteht fast die Hälfte (49⁰⁴/₁₀₀) der Wohnungs-Räumlichkeiten aus *Zimmern*, in Fiume entfallen, dem städtischen Charakter entsprechend 62¹⁰/₁₀₀ auf die Zimmer, in Kroatien-Slavonien hingegen nur 45⁷³/₁₀₀. Obwohl, wie ersichtlich, Zimmer in grösstem Masse hauptsächlich in den Städten vorkommen, kann aus der ziffermässigen Verhältnisszahl derselben weder auf den städtischen Charakter, noch auf den allgemeinen Wohlstand eine endgiltige Folgerung gezogen werden; in den reichen Comitate Békés bilden die Zimmer nur 43⁸¹/₁₀₀ der Wohnungen, in den armen Comitate Udvarhely hingegen 53²⁵/₁₀₀.

In Allgemeinen können wir ohne Umschweife eingestehen, dass dasjenige, was die gegenwärtige Gebäude-Statistik hinsichtlich der Wohnungs-Verhältnisse bietet, äusserst wenig ist und sich dazu durchaus nicht eignet, um daraus vom socialen oder hygienischen Gesichtspunkte ausgehend Folgerungen ziehen zu können. Wir unterlassen sogar den Versuch, die Seelenzahl mit den Zimmern oder den Wohnungs-Räumlichkeiten zu vergleichen; derartig grosse Durchschnitte, in welchen jeder charakteristische Zug verschwindet, sind von geringem Werthe. Es wäre die Kenntniss dessen nothwendig, wie viele Wohnungen aus ein, zwei, drei, vier, u. s. w. Zimmern bestehen, wie viel Seelen in den Wohnungen mit ein, zwei, drei, vier, u. s. w. Zimmern angetroffen wurden; die Bearbeitung konnte jedoch wegen Ersparnisse an Arbeit und Kosten auf diese Fragen nicht erstreckt werden.

Die Verhältnisszahl der Zimmer, Kammern und Küchen zeigt im Mutterlande und in den adnexen Ländern keinen grossen Unterschied; bezüglich der Alkoven kommen jedoch ausserordentliche Differenzen zum Vorschein. Dieselben betragen im Mutterlande nur 0²⁷/₁₀₀ der Wohnungs-Räumlichkeiten, in Kroatien-Slavonien hingegen 5⁰³/₁₀₀. Auch Vorzimmer gibt es jenseits der Drau fast zweimal so viel, wie im Mutterlande.

Bedeutend interessanter sind die Angaben, welche die *Grösse der Wohnungen* zeigen. Im Mutterlande entfallen auf 100 Wohnungen durchschnittlich 142 Zimmer und überhaupt 287 Wohnungs-Räumlichkeiten, in Kroatien-Slavonien aber 121 Zimmer und 265 Wohnungs-Räumlichkeiten. Die Zahl der Zimmer ist auch im Mutterlande eine auffallend niedere. Mehr als zwei Zimmer entfallen durchschnittlich auf eine Wohnung in folgenden Städten: Kolozsvár (2⁷⁰), Győr (2⁴⁸), Nagy-Várad (2⁴⁴), Maros-Vásárhely (2³⁶), Kassa (2³⁵), Fiume (2²³), Komárom (2²⁰), Sopron (2¹⁶), Szatmár-Németi (2¹²), Versecz (2⁰⁷), Debreczen (2⁰³) und endlich Pozsony (2⁰¹). Budapest ist in dieser Reihenfolge nicht enthalten, hier entfallen auf eine Wohnung durchschnittlich nur 1⁷⁵ Zimmer; in Betracht dessen, dass die Paläste der Geburts- und der Geld-Aristokratie zahlreiche Zimmer enthalten, ferner, dass auch die im weitläufigsten Sinne genommene Mittelclassen Wohnungen mit mehreren Zimmern

hető, hogy fő- és székvárosunkban a csak egy szobácskából álló lakások számának mily nagyoknak kell lennie. Számszerű adatokat az 1890. évi összeírásról ez irányban még nem közölhetünk, 1880-ban a fővárosi statisztikai hivatal feldolgozása szerint Budapesten egy szobás lakás volt 42.508, két szobás 14.183, három szobás 6.037, négy-öt szobás 4.349, hat vagy több szobás lakás pedig csak 1.454.

Ha a vármegyei törvényhatóságokat a területükön fekvő törvényhatóságú városok nélkül vizsgáljuk, azt látjuk, hogy a lakások átlagosan az ország nyugoti részében s néhány gazdag déli megyében állnak legtöbb szobából. Tizenegy vármegyében átlagosan száz lakásra több mint 150 szoba esik, u. m.: Moson (172), Tolna (164), Esztergom (159), Sopron (157), Somogy (156), Fejér (155), Torontál (155), Temes (152), Pozsony (151), Veszprém (151), Bács (151) vármegyékben. Ezekhez természetesen csatlakozik néhány olyan vármegye, hol a szobák száma csak alig csekélyebb, így pl. Baranya vármegyében 100 lakásra 150 szoba, Pest-Pilis-Solt-Kis-Kun vármegyében 148, Vas vármegyében 147 szoba esik. A lakások számával összehasonlítva, legkevesebb a szobák száma Horvát-Szlavonországokban, itt az egy Szerém vármegyét kivéve, egyetlen megyében sem esik 120 szoba 100 lakásra. Nagyon kedvezőtlen az arány az ország keleti részében is, itt csak Szeben megye s azonkívül némileg Udvarhely, Háromszék, Brassó és Nagy-Küküllő vármegyék képeznek kivételt. Feltűnő a szobák aránytalanul csekély száma több gazdag alföldi megyében, pl. Hajdú vármegyében csak 123, Csanádban 129, Csongrádban 130 szoba esik száz lakásra.

Ha a lakásokban fekvő összes helyiségeket tekintjük, az országrészek következőleg sorakoznak: a Duna bal partján 100 lakásra 312 lakhelyiség esik, a Duna jobb partján 309, a Duna-Tisza közén 304, a Tisza jobb partján 285, a Tisza-Maros szögében 278, a Tisza bal partján 275, Horvát-Szlavonországokban 265, Erdélyben 249. Meglepő szabályszerűség nyilatkozik ez adatokban, legtöbb helyiséget tartalmaznak a lakások az ország nyugoti felében s kelet felé folyvást kevesebbet, Horvát-Szlavonország természetesen, mint rendesen, itt is kivételt képez, mert ez ország rész, dacára az újabb időben bekövetkezett rohamos emelkedésének, gazdaságilag még mindig nagyon el van maradva.

Fentebbi kimutatásunk utolsó rovata azt tünteti fel, hogy mily arányban fordulnak elő az oly lakások, melyek üzleti helyiségül is szolgálnak. Közöltük az adatokat, de tartózkodunk belőlük következtetést vonni, nem lévén teljes bizalmunk azok hitelességében. Itt ismét a felvételi mintához csatolt utasítás szükségességét kell okolnunk. Azt mindenesetre meg kellett volna mondani, hogy a kérdéses rovatban csak azok a lakások jelölendők-e meg, melyeknél maga a lakhelyiség szolgál üzleti célra (pl. egy szabó lakása, melyet az egyúttal szabó-műhelynek is használ), vagy az is, mikor a lakással csak közvetlen kapcsolatban van az üzleti helyiség, pl. ha egy kereskedő boltja közvetlenül lakása mellett fekszik. De még itt is további magyarázatra lett volna szükség, azt is meg kellett volna mondani, hogy bírálendő el az az eset, midőn a lakás és üzlethelyiség ugyanazon házban, de nem közvetlen összeköttetésben fekszik, pl. egyik földszinten, a másik az emeleten. Mindez azonban az utasításban egy szóval sincs megérintve s valószínűleg különböző helyen különböző felfogás szerint jártak el, a mi természetesen az összehasonlíthatóságot teljesen megrontja.

bewohnt, kann man sich vorstellen, wie gross die Anzahl der Wohnungen mit einem Zimmer in der Hauptstadt sein muss. Ziffermässige Angaben können wir nach dieser Richtung hin aus der Aufnahme des Jahres 1890 nicht mittheilen; nach der Bearbeitung des hauptstädtischen statistischen Bureaus betrug in Budapest im Jahre 1880 die Anzahl der Wohnungen mit einem Zimmern 42.508, mit zwei Zimmern 14.183, mit drei Zimmern 6.037, mit vier bis fünf Zimmern 4.349, mit sechs oder mehr Zimmern aber 1.454.

Werden die Comitats-Municipien ohne den auf deren Gebiet befindlichen Städten mit Municipium in Augenschein genommen, so ist bemerkbar, dass die Wohnungen im westlichen Theile des Landes und in einigen reichen südlichen Comitaten aus den meisten Zimmern bestehen. In 11 Comitaten entfallen durchschnittlich auf 100 Wohnungen mehr als 150 Zimmer, namentlich: Moson (172), Tolna (164), Esztergom (159), Sopron (157), Somogy (156), Fejér (155), Torontál (155), Temes (152), Pozsony (151), Veszprém (151), Bács (151). Diesen gesellen sich natürlicherweise einige solche Comitaten an, wo die Anzahl der Zimmer kaum um etwas geringer ist, so entfallen z. B. in den Comitaten: Baranya auf 100 Wohnungen 150 Zimmer, Pest-Pilis-Solt-Kis-Kun 148, Vas 147. Im Vergleiche zu den Wohnungen gibt es die wenigsten Zimmer in Kroatien-Slavonien: hier entfallen, mit Ausnahme des einzigen Comitates Szerém, in keinem Comitaten 120 Zimmer auf 100 Wohnungen. Sehr ungünstig ist auch das Verhältniss im östlichen Theile des Landes, hier bildet nur das Comitaten Szeben und ausserdem gewissermassen die Comitaten Udvarhely, Háromszék, Brassó und Nagy-Küküllő eine Ausnahme. Auffallend ist die überaus geringe Anzahl der Zimmer in einigen reichen Comitaten des Alföld, es entfallen z. B. auf 100 Wohnungen im Comitaten Hajdú nur 123, Csanád 129, Csongrád 130 Zimmer.

Nehmen wir sämmtliche in den Wohnungen befindliche Räumlichkeiten in Betracht, so reihen sich die einzelnen Landestheile folgendermassen: am linken Donauufer entfallen auf 100 Wohnungen 312 Wohnungs-Räumlichkeiten, am rechten Donauufer 309, im Donau-Theiss-Becken 304, am rechten Theissufer 285, im Theiss-Maros-Becken 278, am linken Theissufer 275, in Kroatien-Slavonien 265 und in Siebenbürgen 249. Eine überraschende Regelmässigkeit kommt in diesen Angaben zum Ausdrucke, die meisten Räumlichkeiten enthalten die Wohnungen in der westlichen Hälfte des Landes; gegen Osten stets weniger; Kroatien-Slavonien bildet natürlicherweise, wie gewöhnlich, so auch diesbezüglich eine Ausnahme, weil dieser Theil des Landes, trotz der seit neuerer Zeit eingetretenen rapiden Entwicklung, in wirtschaftlicher Hinsicht noch immer stark zurückgeblieben ist.

Die letzte Rubrik obigen Ausweises weist nach, in welchem Masse solche Wohnungen vorkommen, die auch als Geschäfts-Localitäten dienen. Diese Daten wurden zwar mitgetheilt, wir müssen uns jedoch enthalten, aus denselben Folgerungen zu ziehen, nachdem wir deren Verlässlichkeit kein vollkommenes Vertrauen entgegenbringen können. Diesbezüglich müssen wir neuerdings die ungenügende Ausführlichkeit der Instruction beschuldigen. Es wäre jedenfalls zu betonen gewesen, dass in der fraglichen Rubrik nur diejenigen Wohnungen anzuführen sind, bei welchen die eigentliche Wohnungs-Räumlichkeit als Geschäfts-Localität dient, (z. B. die Wohnung eines Schneiders, welche gleichzeitig als Schneider-Werkstätte benützt wird) oder wenn mit der Wohnung die Geschäfts-Localität nur in unmittelbarem Zusammenhange steht, z. B. wenn das Gewölb eines Kaufmannes unmittelbar neben der Wohnung liegt. Aber auch diesbezüglich wäre eine weitere Aufklärung nothwendig gewesen, man hätte nämlich anführen sollen, auf welche Weise der Fall zu beurtheilen ist, wenn die Wohnung und die Geschäfts-Localität zwar in demselben Hause sich befindet, jedoch nicht in unmittelbarer Verbindung steht, z. B. wenn die eine Localität zu ebener Erde, die andere im Stockwerke liegt. All' dies ist jedoch in der Instruction mit keinem Worte erwähnt und wahrscheinlich wurde an verschiedenen Orten kein gleiches Vorgehen beobachtet, was natürlicherweise den Vergleich gänzlich unmöglich erscheinen lässt.

3. Az épületek nemei.

Die Gebäude nach ihrer Gattung.

Az 1890. évi feldolgozás az összeirt épületeket használatuk célja szerint 13 csoportba osztva mutatta ki, sőt ha szigorúan vesszük, csak 10 csoportba, mert az, hogy a gazdasági épületek közül külön mutattattak ki a különállók s a lakóházakhoz épült közös vagy külön tetők alatt állók, az építkezési módra vet világot, de a használat célja szerinti nagyobb részletességet nem foglal magában.

Az összes épületek számszerű megoszlását az egyes csoportok között a birodalom alkatrészei szerint a következő kimutatás tünteti fel:

Die Bearbeitung vom Jahre 1890 weist sämtliche zur Aufnahme gelangten Gebäude nach deren Bestimmungs-Zweck in 13 Gruppen gereiht nach, streng genommen eigentlich nur in 10 Gruppen; nachdem die gesonderte Angabe des Umstandes, wie viele von den wirtschaftlichen Gebäuden alleinstehende und den Wohnhäusern unter denselben Dache oder unter gesondertem Dache angebaute sind, höchstens die Bauart näher bezeichnet, keinesfalls aber eine grössere Detaillirung hinsichtlich der Bestimmung der Gebäude enthält.

Die ziffermässige Vertheilung sämtlicher Gebäude unter den einzelnen Gruppen und nach den staatsrechtlichen Bestandtheilen des Landes ist in nachstehender Tabelle dargestellt:

| Az állam alkatrészei <i>Staatsrechtliche Bestandtheile des Landes</i> | Lakóházak <i>Wohnhäuser</i> | Cseléd-lakók <i>Gesindehäuser</i> | Gazdasági épületek <i>Wirtschafts-Gebäude</i> | | | | Gyár v. más ipari épületek <i>Fabriken und andere gewerbliche Gebäude</i> | Templom <i>Kirchen</i> | Iskola <i>Schulen</i> | Iskola és templom egy tető alatt <i>Kirchen und Schulen unter einem Dache</i> | Kórház és gyógyintézet <i>Spitäler und Heilanstalten</i> | Fürdő <i>Badeanstalten</i> | Laktanya <i>Kasernen</i> | Egyéb épületek <i>Sonstige Gebäude</i> | Összes épületek <i>Gesamtzahl der Gebäude</i> |
|--|--------------------------------|--------------------------------------|--|---|---|-----------------------------|--|---------------------------|--------------------------|--|---|-------------------------------|-----------------------------|---|--|
| | | | különállók <i>alleinstehende</i> | lakáshoz vagy cseléd-lakóhoz építve <i>den Wohn- oder Gesindehäusern zugebaute</i> | | Összesen <i>zusammen</i> | | | | | | | | | |
| | | | | egy tető alatt <i>unter gemeinsamer Dache</i> | külön tető alatt <i>unter separirtem Dache</i> | | | | | | | | | | |
| Magyarország — <i>Ungarn</i> | 2,551.544 | 80.345 | 1,429.218 | 614.166 | 227.928 | 2,271.312 | 41.713 | 11.292 | 13.605 | 605 | 668 | 326 | 1.758 | 6.208 | 4,979.376 |
| Fiume város és kerülete — <i>Fiume Stadt und Gebiet</i> | 1.810 | 17 | 69 | 11 | 17 | 97 | 15 | 2 | 10 | 2 | — | 6 | — | 1.961 | |
| Horvát-Szlavonorságok — <i>Kroatien-Slavonien</i> | 373.625 | 1.110 | 315.771 | 13.922 | 377 | 330.070 | 7.284 | 1.755 | 1.330 | 7 | 55 | 41 | 269 | 611 | 716.157 |
| A Szt. István korona országai <i>Königreich Ungarn</i> | 2,926.979 | 81.472 | 1,745.058 | 628.099 | 228.322 | 2,601.479 | 49.012 | 13.049 | 14.945 | 614 | 725 | 367 | 2.033 | 6.819 | 5,697.494 |

Szó nincs róla, hogy ez a részletezés megfelelő volna. Már a lakóházaknál érdemes volna megkülönböztetni a magánhasználatra szánt lakóházaktól azokat, melyek azzal a rendeltetéssel bírnak, hogy egyházi vagy iskolai személyek, köztisztviselők, stb. természetbeni lakásul szolgáljanak. Külön feltüntetendők volnának azok a házak, melyek részben magán lakásul, részben hivatalos, irodai, stb. helyiségekül használtak, stb. Még inkább érezzük a gazdasági épületeknél a használat célja szerinti részletezés hiányát, itt istálló, színek, magtárak, górék, ólak, dobányos pajták, borházak, állások, stb., stb., szóval a legkülönbözőbb építmények mind együvé vannak foglalva.

A gyárak és ipari épületeknél is némi részletezésre lett volna szükség, nem is említve, hogy a közigazgatási, gazdasági vagy szociális szempontból fontos épületeknek egész légióját hiába keressük a kimutatásban, pl. hiányzanak a külön részletezett épületek sorából a vasutak és egyéb szállító vállalatok igazgatósági és forgalmi épületei, a pénzügyi üzleti épületei; hiányzanak a fogházak, börtönök, fegyházak, törvénykezési és más hivatali épületek; hiába keressük a szegényházakat, árvaházakat s egyéb humanisztikus célra szolgáló épületeket. Nem vádképpen, hanem jövőre való tanulság végett említjük ezeket.

Diese Detaillirung ist durchaus keine entsprechende. Schon bezüglich der Wohnhäuser wäre nothwendig, die Unterscheidung der zu Privat-Zwecken errichteten Wohnhäusern von jenen, deren Bestimmung ist, für kirchliche Personen, für das Lehrpersonale oder für öffentliche Beamte, etc. als Natural-Wohnung zu dienen. Gesondert wären diejenigen Häuser anzuführen, welche theils als Wohnungen, theils als Kanzlei-Localitäten, etc. gebraucht werden. Bei den wirtschaftlichen Gebäuden ist der Mangel einer dem Bestimmungs-Zweck entsprechenden Detaillirung noch vielmehr fühlbar; hier sind Stallungen, Schuppen, Speicher, Kukuruzscheuern, Schweineställe, Tabakscheunen, Presshäuser, Schoppen, etc., mit einem Wort die verschiedenartigsten Gebäude alle zusammengefasst.

Bei den Fabriken und gewerblichen Gebäuden wäre auch einige Detaillirung nothwendig gewesen, ganz unerwähnt gelassen, dass eine Legion der aus administrativem, wirtschaftlichem oder sozialem Gesichtspunkte wichtigen Gebäude in unseren Ausweisen nicht aufzufinden ist; es sind z. B. unter den gesondert detaillirten Gebäuden nicht angeführt die Directions- und Verkehrs-Gebäude der Eisenbahnen und anderer Verkehrs-Anstalten, die Geschäfts-Gebäude der Geldinstitute; es fehlen ferner die Gefängnisse, die Kerker und die Strafanstalten; umsonst würde man die Armenhäuser, Waisenhäuser und andere humanistische Zwecke dienende Gebäude suchen. Nicht als Anschuldigung, sondern als eine Belehrung für die Zukunft erwähnen wir dies. Bei dem diesmal befolgten System

Az ezúttal követett rendszer mellett lehetetlenség lett volna ily részletességet elérnünk; mert míg a népesség megszámlálása egészen az egyéni laprendszerre fektetett, addig az épületek összeírása a régi rubrikás rendszerrel rokon házi gyűjtő-lajstromon történt. Jövőre, ha jó épületstatistikát akarunk, minden egyes épületről ép úgy egyéni lapot kell kiállítanunk, mint a hogy minden lélekről ilyent állítottunk ki.

Ha a lélekszámmal hasonlítjuk össze a különböző épületeknek fentebb kimutatott számát, a következő eredményeket nyerjük:

| Az állam alkatrészei <i>Staatsrechtliche Bestandtheile des Landes</i> | Átlagosan egy — Durchschnittlich entfallen auf ein (eine) | | | | | | | | | | |
|--|---|--|---|---|---------------------------------|---------------------------|--|-------------------------------------|-----------------------------------|--|--|
| | lakó- házra <i>Wohn- haus</i> | cseléd- lakra <i>Gesinde- haus</i> | gazdasági épülete <i>Wirt- schafts- Gebäude</i> | gyár vagy más ipari épülete <i>Fabrik u. gewerb- liches Gebäude</i> | tem- plomra <i>Kirche</i> | iskolára <i>Schule</i> | kórház v. gyógy- intézetre <i>Spital oder Heil- anstalt</i> | fürdőre <i>Bade- anstalt</i> | lak- tanyára <i>Kaserne</i> | egyéb épülete <i>sonstiges Gebäude</i> | épülete általában <i>Gebäude überhaupt</i> |
| e s i k l é l e k — S e e l e n | | | | | | | | | | | |
| Magyarország — <i>Ungarn</i> | 5'97 | 189 | 6'71 | 365 | 1.280 | 1.072 | 22.802 | 46.721 | 8.664 | 2.454 | 3'06 |
| Fiume város és kerülete — <i>Fiume Stadt und Gebiet</i> | 16'76 | 1.785 | 312'68 | 2.022 | 7.584 | 2.528 | 15.169 | — | 5.056 | — | 15'47 |
| Horvát-Szlavonországek — <i>Kroatien- Slavonien</i> | 5'89 | 1.984 | 6'67 | 302 | 1.255 | 1.647 | 40.035 | 53.706 | 8.186 | 3.604 | 3'07 |
| A Szent István korona országai — <i>Königreich Ungarn</i> | 5'97 | 214 | 6'71 | 356 | 1.278 | 1.122 | 24.088 | 47.585 | 8.590 | 2.561 | 3'07 |

Ha az összes épületeket hasonlítjuk össze a lélekszámmal, az anyaország és a társországok közt jóformán semmi különbséget sem látunk, de annál nagyobb a különbség az épületek egyes nemeinél, összhangzást csak a lakházaknál, gazdasági épületeknél és templomoknál találunk. Cselédlak Magyarországon aránylag tizszer annyi van, mert még itt minden 189 lélekre egy cselédlak esik, a Dráván túl csak minden 1.984 lélekre. Meglepő, hogy a gyárak és más ipari épületek aránya a lélekszámhoz Horvát-Szlavonországekban valamivel kedvezőbb, mint az anyaországban; de azért természetesen távolról sem következik ezekből a társországok ipari fölénye, mert kimutatásunkban hol az épületeknek csak számára s nem egyúttal nagyságára vagyunk tekintettel, egy kis pálinkafőző vagy egy kisszerű szárazmalom épen annyit számít, mint egy nagy szeszgyár vagy egy hatalmas gőzmalom. Iskolai épületekkel s még inkább kórházakkal és gyógyintézetekkel az anyaország hasonlíthatatlanul jobban el van látva de az előbbiekre vonatkozólag alighanem a megfordítottja áll, annak, a mit az ipari épületeknél megjegyeztünk, mert míg az anyaországban tömérdek a nyomorult, roskadozó viskóforma iskola, addig Horvát-Szlavonországek, melynek a belügyatási költségekre biztosított összegből s a hatáőrvidéki alapokból aránylag több jut a közoktatásügyre, még a szegényebb vidékeken is egymásután emelte és emeli a jól épült iskolákat. Fürdőkkel aránylag az anyaország, laktanyákkal pedig Horvát-Szlavonországek van jobban ellátva, ez utóbbi valószínűleg onnan van, hogy a régi hatáőrvidéki rendszer a társországokban több laktanya emelését teszi szükségessé.

Sokkal nagyobb a különbség az »egyéb épületek« tekintetében, a hová tartoznak mindazok az épületek, melyekről fentebb megjegyeztük, hogy külön nem részleteztettek, az anyaországban nem is egészen harmadfélezer lélekre esik egy ily épület, Horvát-Szlavonországekban ellenben több mint negyedfélezerre.

Fiumében sokkal kedvezőtlenebb az arány a népesség és az épületek között, mint akár az anyaországban, akár a társországokban. Ez Fiume városi jellegéből folyik, a sűrű népesség, a hasonlíthatatlanul nagyobb épületek következtében egy épü-

wäre es unmöglich gewesen, eine derartige Detaillirung zu erzielen; während nämlich die Zählung der Bevölkerung ausschliesslich auf das Zählkarten-System gegründet war, geschah die Aufnahme der Gebäude im Wege der mit den früheren Rubriken-System ähnlichen Haussamlungs-Listen. Wollen wir in der Zukunft zu einer ausführlichen Gebäude-Statistik gelangen, so muss über jedes einzelne Gebäude eine ähnliche individuelle Zählkarte ausgestellt werden, wie dies bezüglich der einzelnen Individuen der Fall war.

Wird zwischen der oben ausgewiesenen Anzahl der verschiedenen Gebäude und der Seelenzahl ein Vergleich aufgestellt, so gelangt man zu folgenden Ergebnissen:

Ve^rgleichen wir sämtliche Gebäude mit der Seelenzahl, so ist zwischen dem Mutterland und den adnexen Ländern fast gar kein Unterschied bemerkbar, um so grösser ist aber die Differenz zwischen den einzelnen Gattungen der Gebäude; eine Uebereinstimmung kann nur hinsichtlich der Wohngebäude, der Wirtschaft-Gebäude und der Kirchen constatirt werden. Gesindehäuser gibt es im Mutterlande verhältnissmässig mehr als zehnmal so viel, im Mutterlande entfällt nämlich auf 189 Seelen ein Gesindehaus, jenseits der Drau aber nur auf 1.984 Seelen. Auffallend ist, dass das Verhältniss der Fabriken und der anderen gewerblichen Gebäude zur Seelenzahl in Kroatien-Slavonien sich etwas günstiger gestaltet, als in Ungarn; hieraus folgt aber natürlicherweise noch bei Weitem nicht das industrielle Uebergewicht der adnexen Länder, nachdem in den Tabellen, wo nur die Anzahl, nicht aber gleichzeitig die Grösse der Gebäude in Betracht kommt, eine kleine Branntweinbrennerei oder eine Windmühle minderer Bedeutung ebensoviel zählt, als eine grosse Spiritusfabrik oder eine mächtige Dampfmühle. Mit Schulgebäuden und noch mehr mit Spitalern, sowie Heilanstalten ist das Mutterland unvergleichlich besser versehen; bezüglich der ersteren steht wahrscheinlich das entgegengesetzte dessen, was hinsichtlich der gewerblichen Gebäude bemerkt wurde; während nämlich im Mutterlande zahlreiche armselige, baufällige, hüttenartige Schulen angetroffen werden können, errichtete und errichtet auch gegenwärtig Kroatien-Slavonien, nachdem aus den für den inneren Bedarf dieser Länder gesicherten Kosten und aus dem Grenzgebiet-Fond auf Unterrichtszwecke verhältnissmässig mehr entfällt, auch in den ärmeren Gegenden nacheinander gut gebaute Schulen. Mit Heilbädern ist verhältnissmässig das Mutterland, mit Kasernen aber Kroatien-Slavonien besser versehen; letzterer Umstand entstammt wahrscheinlich daher, dass das früher bestandene Grenzgebiet-System in den adnexen Ländern die Errichtung mehrerer Kasernen erforderte.

Viel grösser ist der Unterschied hinsichtlich der »sonstigen Gebäude«, unter welche all jene Gebäude gehören, bezüglich welcher im Obigen bemerkt wurde, dass dieselben nicht gesondert detaillirt sind; im Mutterlande entfällt nicht ganz auf dritthalb tausend Seelen ein derartiges Gebäude, in Kroatien-Slavonien auf mehr als vierthalb tausend Seelen.

Im Fiume gestaltet sich das Verhältniss zwischen der Bevölkerung und den Gebäuden viel ungünstiger als im Mutterlande oder in den adnexen Ländern. Dies entspringt aus dem städtischen Charakter Fiume's; zufolge der dichten Bevölkerung und der unvergleichlich grösseren Gebäude entfallen dort auf

letre átlagosan jóval több lélek esik. Különösen a lakóházaknál és templomoknál látjuk ezt és még inkább a gyáraknál és más ipari épületeknél, ez utóbbi adat azonban előttünk föltétlenül gyanúsnak látszik, lehetetlenségnek tartjuk, hogy az egész Fiumében ne volna több 15 gyárnál és egyéb ipari épületnél, azt mindenesetre a felvételben történt hibák rovására kell írunk.

A különböző épületeknek százalékos arányát, törvényhatóságok szerint a következő kimutatás tünteti fel:

ein Gebäude durchschnittlich viel mehr Seelen. Dies ist hauptsächlich bei den Wohnhäusern und den Kirchen ersichtlich und noch viel deutlicher bei den Fabriken und anderen gewerblichen Gebäuden; letztere Angabe scheint aber unbedingt unverlässlich zu sein, wir halten es für eine Unmöglichkeit, dass in ganz Fiume nicht mehr als 15 Fabriken und andere gewerbliche Gebäude vorhanden wären, dies ist jedenfalls der fehlerhaften Aufnahme zuzuschreiben.

Das percentuelle Verhältniss der verschiedenen Gebäude nach Municipien stellt folgende Tabelle dar:

| Folyó szám Landsende Zahl | Országrés, törvényhatóság Landestheil, Municipium | Az épületek minősége és száma — Bestimmung und Anzahl der Gebäude. | | | | | | | | | | | | | | |
|-----------------------------------|--|--|----------------------------|---|--|---|--|--|--------------------|-------------------|---|--|------------------------|-----------------------|------------------------------------|---------------------------------------|
| | | lakóház Wohnhäuser | cselédlak Gesindehäuser | különálló gazdasági épület Alleinstehende Wirtschaftsgebäude | a lak- vagy cselédlakhoz épített Den Wohn- oder Gesindehäusern zugebäude Wirtschaftsgebäude | | összes gazdasági épület Sämmtliche Wirtschaftsgebäude | gyár vagy más ipari épület Fabriken oder sonstige gewerbliche Gebäude | templom Kirchen | iskola Schulen | iskola és templom egy tető alatt Schulen und Kirchen unter einem Dache | kórház és gyógyintézet Spitäler und Heilanstalten | fürdő Badeanstalten | lak tanya Kasernen | egyéb épületek Sonstige Gebäude | összes épületek Sämmtliche Gebäude |
| | | | | | egy tető alatt gazdasági épület unter separirten Dache | át külön tető alatt álló gazdasági épület unter separirten Dache | | | | | | | | | | |
| I. Magyarország. — Ungarn. | | | | | | | | | | | | | | | | |
| a) Duna bal partja. | | | | | | | | | | | | | | | | |
| 1 | Árva vm. | 38'71 | 0'38 | 28'97 | 23'08 | 7'64 | 59'69 | 0'74 | 0'19 | 0'19 | 0'00 | 0'00 | — | 0'01 | 0'09 | 100'00 |
| 2 | Bars » | 42'92 | 2'18 | 23'88 | 24'36 | 4'50 | 52'94 | 1'00 | 0'35 | 0'34 | 0'02 | 0'03 | 0'01 | 0'03 | 0'18 | 100'00 |
| 3 | Esztergom » | 54'04 | 1'35 | 13'32 | 25'17 | 4'36 | 42'85 | 1'09 | 0'35 | 0'29 | 0'02 | 0'02 | — | 0'02 | 0'07 | 100'00 |
| 4 | Hont » | 49'88 | 1'68 | 18'37 | 23'35 | 4'94 | 46'66 | 0'83 | 0'35 | 0'38 | 0'01 | 0'00 | 0'00 | 0'02 | 0'04 | 100'00 |
| | Selmecz- és Béalábánya, sz. k. v. | 66'88 | 1'44 | 10'38 | 13'74 | 4'88 | 28'95 | 2'11 | 0'10 | 0'37 | 0'03 | 0'07 | — | 0'10 | — | 100'00 |
| | együtt | 51'07 | 1'80 | 17'81 | 22'67 | 4'94 | 45'42 | 0'92 | 0'33 | 0'38 | 0'01 | 0'01 | 0'00 | 0'02 | 0'04 | 100'00 |
| 5 | Liptó vm. | 42'24 | 1'39 | 34'88 | 13'29 | 6'84 | 54'95 | 0'82 | 0'19 | 0'30 | 0'01 | 0'01 | — | 0'03 | 0'06 | 100'00 |
| 6 | Nógrád » | 50'77 | 2'55 | 20'84 | 20'10 | 4'07 | 45'01 | 0'82 | 0'29 | 0'39 | 0'01 | 0'01 | 0'00 | 0'02 | 0'13 | 100'00 |
| 7 | Nyitra » | 47'46 | 1'81 | 21'10 | 22'94 | 4'86 | 48'90 | 0'94 | 0'22 | 0'29 | 0'01 | 0'02 | 0'02 | 0'02 | 0'31 | 100'00 |
| 8 | Pozsony » | 48'89 | 1'55 | 18'05 | 23'77 | 6'13 | 47'95 | 0'75 | 0'30 | 0'32 | 0'01 | 0'01 | 0'00 | 0'03 | 0'19 | 100'00 |
| | Pozsony, sz. k. v. | 73'12 | 3'29 | 5'75 | 4'57 | 4'08 | 14'40 | 4'37 | 0'62 | 0'85 | 0'07 | 0'36 | 0'07 | 0'62 | 0'23 | 100'00 |
| | együtt | 49'80 | 1'61 | 17'62 | 23'10 | 6'06 | 46'78 | 0'88 | 0'31 | 0'38 | 0'01 | 0'03 | 0'01 | 0'05 | 0'19 | 100'00 |
| 9 | Trenesén vm. | 41'10 | 1'00 | 32'23 | 16'52 | 7'89 | 56'64 | 0'76 | 0'17 | 0'26 | 0'00 | 0'01 | 0'01 | 0'01 | 0'04 | 100'00 |
| 10 | Turóc » | 38'98 | 2'20 | 38'84 | 14'18 | 3'71 | 56'71 | 1'12 | 0'32 | 0'44 | 0'02 | 0'01 | 0'04 | 0'02 | 0'14 | 100'00 |
| 11 | Zólyom » | 43'87 | 0'77 | 22'66 | 24'59 | 6'25 | 53'56 | 1'08 | 0'38 | 0'44 | — | 0'04 | 0'02 | 0'03 | 0'03 | 100'00 |
| | Összesen | 45'95 | 1'58 | 23'91 | 21'17 | 5'72 | 50'80 | 0'89 | 0'26 | 0'32 | 0'01 | 0'02 | 0'01 | 0'02 | 0'14 | 100'00 |
| b) Duna jobb partja. | | | | | | | | | | | | | | | | |
| 1 | Baranya vm. | 52'08 | 1'37 | 28'74 | 11'37 | 4'17 | 44'38 | 1'36 | 0'38 | 0'34 | 0'02 | 0'01 | — | 0'03 | 0'23 | 100'00 |
| | Pécs, sz. k. v. | 75'77 | 2'07 | 9'48 | 3'41 | 1'40 | 14'29 | 4'25 | 0'14 | 0'21 | — | 0'08 | — | 0'17 | 3'02 | 100'00 |
| | együtt | 53'28 | 1'40 | 27'77 | 10'97 | 4'03 | 42'77 | 1'50 | 0'28 | 0'33 | 0'02 | 0'01 | — | 0'04 | 0'27 | 100'00 |
| 2 | Fejér vm. | 55'16 | 3'37 | 15'32 | 20'82 | 3'07 | 39'41 | 1'04 | 0'26 | 0'35 | 0'03 | 0'01 | 0'00 | 0'05 | 0'32 | 100'00 |
| | Székes-Fejérvár, sz. k. v. | 63'99 | 1'06 | 11'61 | 15'62 | 5'17 | 32'46 | 1'01 | 0'29 | 0'32 | — | 0'10 | 0'05 | 0'39 | 0'39 | 100'00 |
| | együtt | 55'79 | 3'21 | 15'26 | 20'46 | 3'22 | 38'92 | 1'03 | 0'26 | 0'34 | 0'02 | 0'01 | 0'01 | 0'07 | 0'33 | 100'00 |
| 3 | Győr vm. | 51'61 | 1'73 | 16'02 | 24'78 | 4'10 | 44'90 | 0'97 | 0'29 | 0'37 | 0'01 | 0'01 | 0'00 | 0'02 | 0'09 | 100'00 |
| | Győr, sz. k. v. | 69'32 | 1'77 | 12'82 | 8'39 | 2'82 | 24'03 | 2'46 | 0'39 | 0'49 | 0'13 | 0'10 | — | 0'22 | 1'06 | 100'00 |
| | együtt | 53'48 | 1'73 | 15'68 | 23'05 | 3'97 | 42'70 | 1'13 | 0'30 | 0'38 | 0'02 | 0'02 | 0'00 | 0'05 | 0'19 | 100'00 |
| 4 | Komárom vm. | 50'70 | 1'79 | 18'33 | 23'28 | 4'17 | 45'78 | 0'87 | 0'28 | 0'33 | 0'01 | 0'02 | 0'00 | 0'06 | 0'14 | 100'00 |
| | Komárom, sz. k. v. | 79'13 | 1'42 | 9'78 | 5'90 | 1'48 | 17'16 | 0'66 | 0'33 | 0'27 | — | 0'16 | — | 0'48 | 0'38 | 100'00 |
| | együtt | 51'79 | 1'78 | 18'00 | 22'61 | 4'07 | 44'68 | 0'86 | 0'29 | 0'32 | 0'01 | 0'02 | 0'00 | 0'10 | 0'16 | 100'00 |
| 5 | Moson vm. | 41'63 | 1'60 | 17'39 | 26'40 | 11'41 | 55'20 | 0'85 | 0'25 | 0'29 | 0'01 | 0'01 | 0'00 | 0'03 | 0'13 | 100'00 |
| 6 | Somogy » | 48'38 | 2'11 | 37'97 | 6'36 | 3'23 | 47'56 | 1'10 | 0'29 | 0'36 | 0'01 | 0'01 | 0'00 | 0'06 | 0'13 | 100'00 |
| 7 | Sopron » | 44'02 | 0'97 | 19'95 | 26'77 | 6'78 | 53'50 | 0'79 | 0'29 | 0'29 | 0'01 | 0'01 | 0'00 | 0'01 | 0'11 | 100'00 |
| | Sopron, sz. k. v. | 74'87 | 0'88 | 9'55 | 6'88 | 2'93 | 19'35 | 2'93 | 0'33 | 0'34 | — | 0'16 | — | 0'28 | 0'28 | 100'00 |
| | együtt | 44'70 | 0'97 | 19'73 | 26'33 | 6'68 | 52'74 | 0'84 | 0'29 | 0'31 | 0'01 | 0'01 | 0'00 | 0'02 | 0'11 | 100'00 |
| 8 | Toina vm. | 56'74 | 1'47 | 15'49 | 20'29 | 4'23 | 40'01 | 1'13 | 0'20 | 0'29 | 0'02 | 0'00 | 0'02 | 0'03 | 0'09 | 100'00 |
| 9 | Vas » | 47'12 | 1'06 | 18'18 | 27'80 | 4'29 | 50'27 | 0'85 | 0'26 | 0'38 | 0'01 | 0'01 | 0'00 | 0'02 | 0'02 | 100'00 |
| 10 | Veszprém » | 51'27 | 1'46 | 20'16 | 21'64 | 3'52 | 45'32 | 1'13 | 0'33 | 0'40 | 0'02 | 0'01 | 0'01 | 0'03 | 0'02 | 100'00 |
| 11 | Zala » | 50'10 | 1'03 | 29'10 | 14'55 | 3'83 | 47'48 | 0'79 | 0'20 | 0'30 | 0'01 | 0'01 | 0'00 | 0'02 | 0'06 | 100'00 |
| | Összesen | 50'29 | 1'51 | 22'98 | 19'01 | 4'41 | 46'40 | 1'02 | 0'26 | 0'34 | 0'02 | 0'01 | 0'01 | 0'00 | 0'14 | 100'00 |
| c) Duna-Tisza köze. | | | | | | | | | | | | | | | | |
| 1 | Bács-Bodrog vm. | 53'95 | 2'33 | 16'60 | 20'20 | 5'26 | 42'66 | 1'20 | 0'10 | 0'20 | 0'02 | 0'01 | 0'00 | 0'02 | 0'10 | 100'00 |
| | Baja, thj. felr. v. | 66'52 | 5'16 | 12'01 | 9'76 | 4'65 | 26'42 | 0'81 | 0'12 | 0'25 | 0'02 | 0'13 | — | 0'23 | 0'35 | 100'00 |
| | Szabadka, sz. k. v. | 56'88 | 4'56 | 28'81 | 5'79 | 3'09 | 37'69 | 0'65 | 0'04 | 0'14 | 0'01 | 0'01 | — | 0'03 | 0'01 | 100'00 |
| | Ujvidék, » » » | 61'21 | 2'59 | 19'89 | 7'34 | 5'90 | 33'73 | 1'51 | 0'27 | 0'26 | — | 0'05 | — | 0'09 | 0'29 | 100'00 |
| | Zombor, » » » | 62'67 | 4'59 | 16'54 | 10'87 | 3'52 | 31'08 | 0'64 | 0'13 | 0'27 | — | 0'07 | — | 0'31 | 0'29 | 100'00 |
| | együtt | 54'95 | 2'67 | 17'77 | 18'00 | 5'00 | 40'77 | 1'13 | 0'10 | 0'20 | 0'02 | 0'02 | 0'00 | 0'04 | 0'10 | 100'00 |

Az épületek minősége és száma — *Bestimmung und Anzahl der Gebäude.*

| Folyó szám Laufende Zahl | Országrészt, törvényhatóság <i>Landestheil, Municipium</i> | Az épületek minősége és száma — <i>Bestimmung und Anzahl der Gebäude.</i> | | | | | | | | | | | | | | |
|-----------------------------|---|---|-------------------------------------|--|---|---|---|--|----------------------------|---------------------------|--|--|---------------------------------|-------------------------------|--|---|
| | | lakóház <i>Wohnhäuser</i> | cselédlak <i>Ge-sinde-häuser</i> | külön álló gazdasági épület <i>Alleinstehende Wirtschafts-Gebäude</i> | a lak- vagy cseléd-lakházhoz épített <i>Den Wohn- oder Gesindehäusern an-gebäude Wirtschafts-Gebäude</i> | | összes gazdasági épületek <i>Sämm-tliche Wirtschafts-Gebäude</i> | gyár vagy más ipari épület <i>Fabriken oder sonstige gewerb-liche Gebäude</i> | templom <i>Kir-chen</i> | iskola <i>Schu-len</i> | iskola és templom egy tető alatt <i>Schulen und Kirchen unter einem Dache</i> | kórház és gyógyintézet <i>Spitäl-ter und Heil-anstalten</i> | fürdő <i>Bade-An-stalten</i> | lak-tanya <i>Kaser-nen</i> | egyéb épü-letek <i>Son-stige Ge-bäude</i> | összes épü-letek <i>Sämm-tliche Ge-bäude</i> |
| | | | | | egy tető alatt <i>unter ge-meinsamen Dache</i> | se külön tető alatt álló gazdasági épület <i>unter separaten Dache</i> | | | | | | | | | | |
| 2 | Csongrád vm. | 51'82 | 2'04 | 30'21 | 10'36 | 4'15 | 44'72 | 1'02 | 0'05 | 0'22 | 0'00 | 0'02 | 0'00 | 0'04 | 0'07 | 100'00 |
| | Hódmező-Vásárhely, thj. fejr. v. | 46'08 | 1'29 | 37'65 | 8'95 | 4'55 | 51'15 | 0'48 | 0'02 | 0'12 | 0'00 | 0'02 | — | 0'08 | 0'31 | 100'00 |
| | Szeged, sz. k. v. | 53'83 | 3'65 | 29'10 | 8'05 | 3'65 | 40'80 | 1'43 | 0'04 | 0'14 | — | 0'01 | — | 0'05 | 0'05 | 100'00 |
| | együtt. | 50'73 | 2'43 | 32'03 | 9'33 | 4'13 | 45'49 | 0'98 | 0'04 | 0'17 | 0'00 | 0'02 | 0'00 | 0'04 | 0'10 | 100'00 |
| 3 | Heves vm. | 56'10 | 2'24 | 21'05 | 14'36 | 4'07 | 40'38 | 0'66 | 0'16 | 0'34 | 0'01 | 0'01 | — | 0'05 | 0'15 | 100'00 |
| 4 | Jász-N.-K.-Szolnok vm. | 55'35 | 2'30 | 30'40 | 6'95 | 3'23 | 40'53 | 0'90 | 0'09 | 0'18 | 0'01 | 0'01 | — | 0'02 | 0'06 | 100'00 |
| 5 | Pest-P.-S.-K.-Kun » | 58'02 | 2'09 | 18'93 | 15'49 | 3'85 | 38'20 | 0'98 | 0'15 | 0'25 | 0'02 | 0'01 | 0'01 | 0'03 | 0'18 | 100'00 |
| | Budapest, fő- és szék. v. | 66'07 | 2'48 | 11'55 | 4'85 | 3'74 | 20'14 | 6'08 | 0'31 | 0'53 | 0'03 | 0'55 | 0'13 | 0'32 | 3'28 | 100'00 |
| | Kecskemét, thj. fejr. v. | 54'99 | 2'79 | 23'84 | 14'23 | 2'68 | 40'75 | 1'04 | 0'05 | 0'23 | — | 0'01 | 0'03 | 0'07 | 0'04 | 100'00 |
| | együtt. | 58'52 | 2'17 | 18'60 | 14'50 | 3'77 | 36'87 | 1'41 | 0'16 | 0'28 | 0'02 | 0'05 | 0'02 | 0'06 | 0'44 | 100'00 |
| | Összesen | 55'80 | 2'15 | 22'00 | 13'84 | 4'14 | 39'98 | 1'13 | 0'12 | 0'22 | 0'01 | 0'03 | 0'01 | 0'04 | 0'21 | 100'00 |
| | d) Tisza jobb partja. | | | | | | | | | | | | | | | |
| 1 | Abauj-Torna vm. | 45'85 | 2'28 | 22'88 | 23'84 | 3'57 | 50'29 | 0'69 | 0'32 | 0'34 | 0'02 | 0'01 | 0'04 | 0'03 | 0'13 | 100'00 |
| | Kassa, sz. k. v. | 72'80 | 2'85 | 9'09 | 4'09 | 2'35 | 15'47 | 3'68 | 0'38 | 0'70 | — | 0'38 | — | 1'49 | 2'25 | 100'00 |
| | együtt. | 47'21 | 2'31 | 22'18 | 22'84 | 3'60 | 48'52 | 0'84 | 0'38 | 0'38 | 0'02 | 0'03 | 0'03 | 0'11 | 0'34 | 100'00 |
| 2 | Bereg vm. | 53'56 | 1'38 | 38'92 | 3'20 | 1'84 | 43'76 | 0'41 | 0'36 | 0'34 | 0'02 | 0'01 | 0'01 | 0'07 | 0'06 | 100'00 |
| 3 | Borsod » | 57'84 | 1'94 | 22'24 | 13'10 | 3'48 | 38'83 | 0'72 | 0'24 | 0'33 | 0'01 | 0'01 | 0'01 | 0'02 | 0'06 | 100'00 |
| 4 | Gömör » | 47'36 | 1'35 | 25'57 | 17'25 | 6'50 | 49'32 | 0'95 | 0'34 | 0'39 | 0'02 | 0'01 | 0'01 | 0'01 | 0'24 | 100'00 |
| 5 | Sáros » | 40'87 | 1'61 | 28'02 | 22'05 | 6'13 | 56'20 | 0'58 | 0'34 | 0'32 | 0'01 | 0'01 | 0'01 | 0'03 | 0'02 | 100'00 |
| 6 | Szepes » | 41'65 | 1'01 | 34'80 | 10'73 | 10'25 | 55'78 | 0'25 | 0'28 | 0'32 | 0'01 | 0'01 | 0'03 | 0'03 | 0'03 | 100'00 |
| 7 | Ung » | 50'83 | 1'27 | 23'12 | 19'63 | 3'68 | 46'43 | 0'53 | 0'31 | 0'43 | 0'02 | 0'01 | 0'01 | 0'05 | 0'11 | 100'00 |
| 8 | Zemplén » | 47'61 | 1'49 | 23'61 | 22'07 | 4'19 | 49'71 | 0'37 | 0'35 | 0'37 | 0'01 | 0'01 | 0'00 | 0'03 | 0'05 | 100'00 |
| | Összesen | 48'09 | 1'55 | 27'04 | 16'79 | 5'03 | 48'86 | 0'65 | 0'32 | 0'35 | 0'01 | 0'01 | 0'02 | 0'04 | 0'10 | 100'00 |
| | e) Tisza bal partja. | | | | | | | | | | | | | | | |
| 1 | Békés vm. | 50'47 | 3'53 | 28'14 | 12'72 | 3'68 | 44'52 | 0'98 | 0'08 | 0'24 | 0'02 | 0'02 | 0'00 | 0'05 | 0'11 | 100'00 |
| 2 | Bihar » | 52'28 | 1'32 | 38'02 | 3'54 | 3'47 | 45'03 | 0'67 | 0'23 | 0'27 | 0'01 | 0'00 | 0'00 | 0'03 | 0'15 | 100'00 |
| | Nagy-Várad, thj. fejr. v. | 65'02 | 3'16 | 21'29 | 3'98 | 3'16 | 28'43 | 2'11 | 0'22 | 0'37 | 0'06 | 0'12 | — | 0'12 | 0'39 | 100'00 |
| | együtt. | 52'77 | 1'39 | 37'37 | 3'66 | 3'46 | 44'39 | 0'73 | 0'23 | 0'27 | 0'01 | 0'01 | 0'00 | 0'04 | 0'16 | 100'00 |
| 3 | Hajdú vm. | 54'34 | 3'04 | 35'64 | 4'17 | 1'77 | 41'58 | 0'75 | 0'08 | 0'13 | 0'02 | 0'01 | 0'00 | 0'03 | 0'02 | 100'00 |
| | Debreczen, sz. k. v. | 49'01 | 6'33 | 29'74 | 9'33 | 2'90 | 41'97 | 1'61 | 0'08 | 0'32 | — | 0'04 | 0'01 | 0'03 | — | 100'00 |
| | együtt. | 53'23 | 3'85 | 34'41 | 5'35 | 2'00 | 41'66 | 0'93 | 0'08 | 0'17 | 0'01 | 0'02 | 0'00 | 0'03 | 0'02 | 100'00 |
| 4 | Máramaros vm. | 59'09 | 0'66 | 33'21 | 2'97 | 3'11 | 39'29 | 0'48 | 0'15 | 0'18 | 0'01 | 0'01 | 0'02 | 0'07 | 0'04 | 100'00 |
| 5 | Szabolcs » | 54'40 | 4'23 | 30'21 | 7'53 | 1'75 | 39'49 | 0'98 | 0'34 | 0'36 | 0'01 | 0'00 | 0'01 | 0'03 | 0'15 | 100'00 |
| 6 | Szatmár » | 50'01 | 1'76 | 37'71 | 5'97 | 3'19 | 46'87 | 0'55 | 0'33 | 0'31 | 0'01 | 0'01 | 0'01 | 0'02 | 0'13 | 100'00 |
| | Szatmár-Németi, sz. k. v. | 53'44 | 1'30 | 33'38 | 6'35 | 2'90 | 42'83 | 1'68 | 0'21 | 0'23 | — | 0'07 | 0'07 | 0'05 | 0'13 | 100'00 |
| | együtt. | 50'19 | 1'74 | 37'50 | 5'99 | 3'17 | 46'66 | 0'81 | 0'32 | 0'30 | 0'01 | 0'01 | 0'01 | 0'03 | 0'12 | 100'00 |
| 7 | Szilágy vm. | 54'62 | 1'47 | 39'87 | 1'42 | 1'52 | 42'81 | 0'50 | 0'28 | 0'31 | 0'01 | 0'00 | 0'01 | 0'04 | 0'05 | 100'00 |
| 8 | Ugocsa » | 52'66 | 1'47 | 41'03 | 1'09 | 1'81 | 44'53 | 0'55 | 0'39 | 0'34 | 0'01 | 0'01 | 0'01 | 0'02 | 0'01 | 100'00 |
| | Összesen | 53'28 | 2'11 | 35'16 | 5'24 | 2'84 | 43'24 | 0'71 | 0'22 | 0'27 | 0'01 | 0'01 | 0'01 | 0'04 | 0'10 | 100'00 |
| | f) Tisza-Maros szöge. | | | | | | | | | | | | | | | |
| 1 | Arad vm. | 51'37 | 1'84 | 35'40 | 6'97 | 3'30 | 45'67 | 0'68 | 0'14 | 0'21 | 0'01 | 0'00 | 0'00 | 0'02 | 0'06 | 100'00 |
| | Arad, sz. k. v. | 67'57 | 2'66 | 17'21 | 6'25 | 2'61 | 26'07 | 1'89 | 0'07 | 0'25 | 0'04 | 0'14 | — | 0'02 | 1'27 | 100'00 |
| | együtt. | 52'44 | 1'90 | 34'19 | 6'93 | 3'25 | 44'37 | 0'76 | 0'14 | 0'21 | 0'01 | 0'01 | 0'00 | 0'02 | 0'14 | 100'00 |
| 2 | Csanád vm. | 51'47 | 2'71 | 25'68 | 13'84 | 5'41 | 44'63 | 0'65 | 0'08 | 0'14 | 0'02 | 0'01 | — | 0'02 | 0'06 | 100'00 |
| 3 | Krassó-Szörény » | 53'29 | 0'74 | 34'95 | 3'96 | 5'93 | 44'84 | 0'57 | 0'21 | 0'25 | 0'01 | 0'01 | 0'00 | 0'06 | 0'03 | 100'00 |
| 4 | Temes vm. | 52'45 | 1'45 | 26'79 | 13'70 | 4'44 | 44'93 | 0'71 | 0'15 | 0'20 | 0'01 | 0'01 | 0'01 | 0'03 | 0'05 | 100'00 |
| | Temesvár, sz. k. v. | 69'19 | 2'74 | 11'60 | 4'27 | 4'54 | 20'41 | 3'01 | 0'33 | 0'49 | 0'02 | 0'09 | — | 0'27 | 3'45 | 100'00 |
| | Versecz, thj. fejr. v. | 62'08 | 1'75 | 9'42 | 15'34 | 10'47 | 35'23 | 0'57 | 0'12 | 0'14 | — | 0'06 | — | 0'03 | 0'02 | 100'00 |
| | együtt. | 53'43 | 1'50 | 25'51 | 13'48 | 4'72 | 43'71 | 0'38 | 0'15 | 0'20 | 0'01 | 0'01 | 0'01 | 0'04 | 0'16 | 100'00 |
| 5 | Torontál vm. | 53'42 | 1'30 | 20'31 | 18'26 | 5'21 | 43'77 | 1'09 | 0'13 | 0'20 | 0'02 | 0'00 | 0'00 | 0'02 | 0'05 | 100'00 |
| | Pancsova, thj. fejr. v. | 52'97 | 3'16 | 21'38 | 10'53 | 10'11 | 41'97 | 1'38 | 0'12 | 0'29 | — | 0'04 | — | 0'12 | — | 100'00 |
| | együtt. | 53'41 | 1'35 | 20'34 | 18'04 | 5'33 | 43'71 | 1'10 | 0'13 | 0'20 | 0'02 | 0'00 | 0'00 | 0'03 | 0'05 | 100'00 |
| | Összesen | 53'06 | 1'45 | 27'83 | 11'41 | 4'94 | 44'18 | 0'81 | 0'15 | 0'21 | 0'01 | 0'01 | 0'00 | 0'03 | 0'09 | 100'00 |

| Folyó szám. Lengyelték Zsolt | Országgrész, törvényhatóság Landestheil, Municipium | Az épületek minősége és száma — Bestimmung und Anzahl der Gebäude. | | | | | | | | | | | | | | |
|---------------------------------|---|--|----------------------------|---|---|---|---|--|--------------------|-------------------|---|--|-------------------------|-----------------------|------------------------------------|---------------------------------------|
| | | lakóházak Wohnhäuser | cselédlak Gesindehäuser | külön álló gazdasági épület Alleinstehende Wirtschafts-Gebäude | a lak- vagy cselédlakházhoz épített Den Wohn- oder Gesindehäusern zugehörige Wirtschafts-Gebäude | | összes gazdasági épületek Sämmtliche Wirtschafts-Gebäude | gyár vagy más ipari épület Fabriken oder sonstige gewerbliche Gebäude | templom Kirchen | iskola Schulen | iskola és templom egy tető alatt Schulen und Kirchen unter einem Dache | kórház és gyógyintézet Spitäler und Heilanstalten | fürdő Bade-Anstalten | lak tanya Kasernen | egyéb épületek Sonstige Gebäude | összes épületek Sämmtliche Gebäude |
| | | | | | egy tető alatt unter gemeinsamen Dache | és külön tető alatt álló gazdasági épület alsott álló gazdasági épület | | | | | | | | | | |
| g) Erdély. | | | | | | | | | | | | | | | | |
| 1 | Alsó-Fehér vm. | 56'17 | 1'07 | 35'07 | 1'90 | 3'23 | 40'85 | 0'59 | 0'25 | 0'21 | 0'01 | 0'02 | — | 0'04 | 0'19 | 100'00 |
| 2 | B.-Naszód » | 56'52 | 0'41 | 24'30 | 12'34 | 5'39 | 42'03 | 0'41 | 0'18 | 0'25 | 0'01 | 0'00 | — | 0'07 | 0'09 | 100'00 |
| 3 | Brassó » | 49'58 | 0'48 | 20'36 | 10'14 | 17'09 | 48'49 | 0'86 | 0'16 | 0'24 | 0'01 | 0'01 | — | 0'08 | 0'09 | 100'00 |
| 4 | Csik » | 43'27 | 1'22 | 53'51 | 0'37 | 0'55 | 54'43 | 0'73 | 0'10 | 0'11 | 0'00 | 0'00 | — | 0'04 | 0'10 | 100'00 |
| 5 | Fogarás » | 47'36 | 0'58 | 38'17 | 5'85 | 6'90 | 50'92 | 0'65 | 0'23 | 0'21 | 0'00 | 0'01 | 0'00 | 0'04 | 0'02 | 100'00 |
| 6 | Háromszék » | 49'58 | 1'13 | 45'71 | 1'15 | 1'09 | 47'95 | 0'78 | 0'14 | 0'17 | 0'00 | 0'01 | — | 0'03 | 0'26 | 100'00 |
| 7 | Hunyad vm. | 50'57 | 0'74 | 36'49 | 2'78 | 8'28 | 47'55 | 0'67 | 0'21 | 0'17 | 0'01 | 0'01 | 0'00 | 0'03 | 0'04 | 100'00 |
| 8 | Kis-Küküllő » | 50'17 | 1'11 | 40'37 | 4'15 | 3'25 | 47'77 | 0'26 | 0'36 | 0'28 | 0'01 | 0'01 | — | 0'02 | 0'01 | 100'00 |
| 9 | Kolozs » | 54'11 | 0'86 | 41'32 | 1'43 | 0'94 | 43'74 | 0'50 | 0'41 | 0'33 | 0'01 | 0'00 | 0'01 | 0'01 | 0'02 | 100'00 |
| | Kolozsvár, sz. k. v. | 67'49 | 1'68 | 35'33 | 1'87 | 1'51 | 28'71 | 1'34 | 0'22 | 0'32 | — | 0'24 | — | 0'07 | 0'03 | 100'00 |
| | együtt | 54'84 | 0'91 | 40'44 | 1'51 | 0'97 | 42'92 | 0'54 | 0'39 | 0'32 | 0'01 | 0'03 | 0'01 | 0'02 | 0'02 | 100'00 |
| 10 | Maros-Torda vm. | 53'27 | 1'01 | 40'13 | 2'10 | 2'09 | 44'37 | 0'39 | 0'33 | 0'28 | 0'01 | 0'00 | 0'01 | 0'04 | 0'29 | 100'00 |
| | Maros-Vásárhely, sz. k. v. | 69'79 | 1'96 | 22'79 | 1'54 | 1'40 | 25'73 | 1'79 | 0'18 | 0'35 | — | 0'07 | 0'03 | 0'07 | 0'03 | 100'00 |
| | együtt | 53'95 | 1'06 | 39'40 | 2'13 | 2'06 | 43'59 | 0'45 | 0'33 | 0'28 | 0'01 | 0'01 | 0'01 | 0'05 | 0'27 | 100'00 |
| 11 | Nagy-Küküllő vm. | 43'40 | 0'72 | 37'73 | 4'10 | 12'38 | 54'81 | 0'40 | 0'26 | 0'23 | 0'01 | 0'01 | 0'00 | 0'03 | 0'11 | 100'00 |
| 12 | Szeben » | 47'75 | 0'81 | 36'33 | 3'98 | 8'17 | 49'08 | 1'81 | 0'21 | 0'18 | 0'01 | 0'02 | 0'00 | 0'05 | 0'08 | 100'00 |
| 13 | Szolnok-Doboka » | 56'09 | 0'67 | 38'01 | 1'99 | 2'12 | 42'12 | 0'34 | 0'38 | 0'28 | 0'01 | — | 0'01 | 0'01 | 0'09 | 100'00 |
| 14 | Torda-Aranyos » | 53'75 | 0'91 | 38'09 | 1'39 | 3'99 | 44'07 | 0'65 | 0'33 | 0'26 | 0'00 | 0'00 | 0'00 | 0'01 | 0'02 | 100'00 |
| 15 | Udvarhely » | 52'16 | 0'50 | 42'53 | 1'62 | 1'90 | 46'05 | 0'38 | 0'30 | 0'30 | 0'02 | 0'00 | — | 0'02 | 0'07 | 100'00 |
| | Összesen | 51'13 | 0'89 | 38'43 | 3'17 | 5'09 | 46'69 | 0'65 | 0'26 | 0'23 | 0'01 | 0'01 | 0'00 | 0'03 | 0'10 | 100'00 |
| | Magyarország összesen | 51'24 | 1'51 | 28'70 | 12'33 | 4'58 | 45'61 | 0'84 | 0'23 | 0'27 | 0'01 | 0'01 | 0'01 | 0'04 | 0'13 | 100'00 |
| | II. Fiume város és kerülete. <i>Fiume Stadt und Gebiet.</i> | 92'30 | 0'87 | 3'52 | 0'56 | 0'87 | 4'35 | 0'76 | 0'10 | 0'31 | 0'10 | 0'10 | — | 0'31 | — | 100'00 |
| | III. Horvát-Szlavonországek. <i>Kroatien-Slavonien.</i> | | | | | | | | | | | | | | | |
| 1 | Belovár-Kőrös vm. | 48'84 | 0'07 | 46'55 | 3'28 | 0'01 | 49'84 | 0'76 | 0'17 | 0'15 | 0'00 | 0'00 | 0'00 | 0'02 | 0'05 | 100'00 |
| 2 | Lika-Krbava » | 64'55 | 0'00 | 33'41 | 0'24 | 0'45 | 34'10 | 0'58 | 0'37 | 0'23 | — | 0'01 | — | 0'08 | 0'08 | 100'00 |
| 3 | Modrus-Fiume » | 62'46 | 0'01 | 35'88 | 0'03 | 0'22 | 35'93 | 0'85 | 0'29 | 0'22 | — | 0'01 | 0'00 | 0'03 | 0'10 | 100'00 |
| 4 | Pozsega » | 50'22 | 0'17 | 44'35 | 2'05 | 0'01 | 47'51 | 1'43 | 0'26 | 0'25 | 0'00 | 0'01 | 0'01 | 0'03 | 0'11 | 100'00 |
| 5 | Szerém » | 50'82 | 0'35 | 41'58 | 5'12 | 0'02 | 46'72 | 1'42 | 0'23 | 0'25 | 0'00 | 0'01 | 0'00 | 0'04 | 0'16 | 100'00 |
| 6 | Varasd » | 47'99 | 0'10 | 50'92 | 0'00 | 0'00 | 50'92 | 0'60 | 0'20 | 0'10 | — | 0'00 | 0'01 | 0'03 | 0'05 | 100'00 |
| 7 | Verőcze » | 49'01 | 0'39 | 45'56 | 2'78 | 0'01 | 48'35 | 1'17 | 0'21 | 0'21 | 0'00 | 0'00 | 0'00 | 0'02 | 0'04 | 100'00 |
| | Eszék, sz. k. v. | 73'93 | 0'35 | 16'75 | 3'74 | — | 20'49 | 3'48 | 0'28 | 0'33 | — | 0'05 | 0'05 | 0'50 | 0'54 | 100'00 |
| | együtt | 50'78 | 0'39 | 44'17 | 2'33 | 0'01 | 47'01 | 1'28 | 0'21 | 0'21 | 0'00 | 0'00 | 0'00 | 0'05 | 0'07 | 100'00 |
| 8 | Zágráb vm. | 51'70 | 0'06 | 46'89 | 0'01 | — | 46'90 | 0'85 | 0'24 | 0'14 | — | 0'01 | 0'01 | 0'04 | 0'05 | 100'00 |
| | Zágráb, sz. k. v. | 64'51 | 0'38 | 26'22 | 1'02 | 0'05 | 27'89 | 4'78 | 0'60 | 0'38 | 0'03 | 0'11 | 0'08 | 0'32 | 0'23 | 100'00 |
| | együtt | 52'02 | 0'06 | 46'38 | 0'05 | 0'00 | 46'43 | 0'96 | 0'26 | 0'14 | 0'00 | 0'01 | 0'01 | 0'05 | 0'07 | 100'00 |
| | Horvát-Szlavonországek összesen | 52'17 | 0'16 | 44'09 | 1'94 | 0'05 | 46'08 | 1'02 | 0'24 | 0'19 | 0'00 | 0'01 | 0'01 | 0'01 | 0'09 | 100'00 |
| | Magyarbirodalom—Königr.-Ungarn | 51'37 | 1'43 | 30'63 | 11'02 | 4'01 | 45'66 | 0'86 | 0'23 | 0'26 | 0'01 | 0'01 | 0'01 | 0'04 | 0'12 | 100'00 |

Az épületeknek különösen két neme bir erős túlsúlyjal a lakóházak és a gazdasági épületek. Az előbbiekre az összes számnak valamivel több mint fele esik, a kettőre együtt pedig 97⁰/₀-a. Ez az egész Magyarbirodalom átlaga, mert az anyaországban nem egészen 97⁰/₀ esik, a társországokban pedig több mint 98⁰/₀. A különbség azonban úgy sem jelentékeny, de jelentékeny akkor, ha az egyes törvényhatóságokig, sőt ha a lakóházakat és gazdasági épületeket elkülönítve, csak az egyes országrészekig megyünk. A felvidéket képező két ország részben a Duna bal és a Tisza jobb partján több a gazdasági épület, mint a lakóház. Az előbbiben 50⁰/₀ esik a gazdasági épületekre a 45⁰/₀ országos átlaggal szemben, a lakóházakra pedig csak 45⁰/₀, holott az utóbbiak az országos átlagban 51⁰/₀-kal szerepelnek. Legkevesebb a gazdasági épület a Duna-Tisza

Besonders zwei Gattungen der Gebäude sind in grossem Uebergewichte, die Wohnhäuser und die Wirtschafts-Gebäude. Auf erstere entfallen etwas mehr als die Hälfte der Gesamtzahl und auf beide zusammen 97⁰/₀. Dies ist der Durchschnitt des ganzen Landes, nachdem im Mutterlande auf diese beiden Gattungen der Gebäude nicht ganz 97⁰/₀, in den adnexen Ländern aber mehr als 98⁰/₀ entfallen. Der Unterschied ist auch so kein bedeutender, namhaft gestaltet sich aber derselbe, wenn wir die einzelnen Municipien, ja sogar bei gesonderter Nachweisung der Wohnhäuser und der Wirtschafts-Gebäude die einzelnen Landestheile in Augenschein nehmen. In den beiden Landestheilen, welche Ober-Ungarn bilden, am linken Donauufer und am rechten Theissufer, gibt es mehr Wirtschafts-Gebäude als Wohnhäuser. In ersterem Landestheil entfallen dem Landes-Durchschnitte von 45⁰/₀ gegenüber auf die Wirtschafts-Gebäude 50⁰/₀, auf die Wohnhäuser aber nur 45⁰/₀, obwohl diese letzteren im Landes-Durchschnitte mit 51⁰/₀ vertreten sind. Die wenigsten Wirtschafts-Gebäude

közén, csak 39,98% s jellemző, hogy a túlnyomólag agrikultur jellegű Tisza bal partján és Tisza-Maros szögén is gyéribben van képviselve, a mi kétségkívül azzal függ össze, hogy a csekélyebb mennyiségű gazdasági terményeket termelő, de fában bővelkedő felvidéken sok a pajta, csűr, míg az alföldön a szalmás terményeket és a takarmányt a szabad ég alatt szokták összerakni.

A lakóházakon és gazdasági épületeken kívül még csak egy épületnem van, a mely az összes számnak egy százalékát meghaladja; ezek a *cselédlakok*, a melyek tulajdonképen szintén a lakóházak közé sorozandók, de minthogy a gazdaságok kiegészítő részét képezik, némileg a gazdasági épületek közé is sorozhatók.

Cselédlakok tekintetében az anyaország és Horvát-Szlavonországok között óriás különbség van, az előbbiben az összes épületeknek 1,61%-át teszik, a társországokban ellenben csak 0,15%-át. Ekkora különbséget aligha lehet a gazdálkodás különbségéből kimagyarázni, itt kétségkívül az összeírásnak vagy feldolgozásnak kellett eltérő alapon történni. Horvát-Szlavonországokban is van sok nagy birtok és uradalmi gazdaság, a mi felszöktethetné a cselédlakok számát; de még Verőcze megyében is, hol a cselédlakok maximális arányszámmal szerepelnek, csak 0,39%-át teszik az összes épületeknek.

Jellemző, hogy a cselédlakok maximumát nem a vármegyei törvényhatóságokban, hanem városokban látjuk, míg az előbbieket között a maximumot Szabolcs megye 4,23%-kal, Békés 3,73, Fejér 3,37, Hajdú megye 3,04%-kal képviselik, addig Debreczen város területén 6,93, Baján 5,16, Zomborban 4,59, Szabadkán 4,56%-ra rúg a cselédlakok száma. Többnyire tehát a kiterjedt tanyai gazdálkodással bíró városokban nagy a cselédlakok száma.

A *gyárak és más ipari épületek* természetesen főleg a városokban tömörülnek. Legelől a hazai ipari és üzleti élet központja Budapest áll, hol a gyárak és más ipari épületek 6,06%-át teszik az összes épületeknek. Közvetlenül utána Zágráb áll 4,78%-kal, megelőzve még az iparos Pozsonyt és Pécsét is, melyekben csak 4,37, illetőleg 4,23%-ra rúgnak a gyárak és ipari épületek. Három százalékot meghaladó arányszámot csak Kassa, Eszék és Temesvár mutatnak fel, 2%-ot meghaladót pedig Sopron, Győr, Selmeczbánya és Nagy-Várád. Kimutatásunk világosan mutatja, hogy az alföldi városok iparilag mennyire el vannak maradva. Baján, Szabadkán, Zomborban, Verseczen és Hódmező-Vásárhelytől az 1%-ot sem érik el az ipari épületek, sőt az utóbbiban a fél százalékot sem; de az alföldi városokban még egy felső dunai város is csatlakozik, a hanyatló Komárom, hol szintén csak 0,56%-ra rúg az ipari épületek száma.

A vármegyei törvényhatóságoknál nem igen nyilatkozik határozott törvényszerűség, csak egész általánosságban mondhatjuk, hogy az ország nyugati felében több az ipari épület, mint keleti szögében. A Duna két partján, a Duna-Tisza közén és a Tisza-Maros tájában a 32 vármegye közül Heves és Csanád a legszegényebb ipari épületekben, de e két vármegye is 0,66%-ot képes felmutatni, míg a Tisza jobb partján Zemplén megyében csak 0,37%-ot, a Tisza bal partján, Máramarosban csak 0,45%-ot, Erdélyben pedig Szolnok-Doboka megyében csak

kommen im Donau-Theiss-Becken vor, nur 39,98%; charakteristisch ist, dass diese Gebäude am linken Theissufer und im Theiss-Maros-Becken, welche Landestheile einen überwiegend agriculturrellen Charakter besitzen, ebenfalls spärlicher vorhanden sind, was unstreitbar damit im Zusammenhang steht, dass in Ober-Ungarn, wo wirtschaftliche Producte in geringerem Masse erzeugt werden, wo aber das Holz reichlich zur Verfügung steht, zahlreiche Scheuern, Scheunen vorhanden sind, während im Alföld die Strohpflanzen und das Futter unter dem freien Himmel aufbewahrt zu werden pflegt.

Ausser den Wohnhäusern und Wirtschafts-Gebäuden gibt es nur noch eine Gebäude-Gattung, welche mehr als 1% der Gesamtzahl beträgt; diese sind die Gesindehäuser, welche eigentlich ebenfalls zu den Wohnhäusern gehören, nachdem aber dieselben einen ergänzenden Theil der Landwirtschaft bilden, gewissermassen auch unter die Wirtschaft-Gebäude gereiht werden können.

Hinsichtlich der Gesindehäuser besteht zwischen dem Mutterlande und den adnexen Ländern ein riesenhafter Unterschied; in ersterem betragen dieselben 1,61% sämmtlicher Gebäude, in den letzteren hingegen nur 0,15%. Eine derartige Differenz kann aus dem zwischen der Bewirtschaftung bestehenden Unterschied kaum erklärt werden, diesbezüglich wurde unleugbar entweder die Aufnahme oder die Bearbeitung auf einer ungleichen Grundlage durchgeführt. Auch in Kroatien-Slavonien existiren zahlreiche Grossgrundbesitze und Dömänen, welcher Umstand die Anzahl der Gesindehäuser erhöhen könnte; sogar im Comitate Verőcze, wo die Gesindehäuser mit der maximalen Verhältnisszahl vertreten sind, betragen dieselben auch nur 0,39% der gesammten Gebäude.

Charakteristisch ist, dass das Maximum der Gesindehäuser nicht in den Comitats-, sondern in den städtischen Municipien angetroffen werden kann; während unter den ersteren das Maximum die Comitats: Szabolcs mit 4,23, Békés mit 3,73, Fejér mit 3,37, Hajdú mit 3,04% repräsentiren, betrug die Anzahl der Gesindehäuser auf dem Gebiete der Städte: Debreczen 6,93, Baja 5,16, Zombor 4,59, Szabadka 4,56%; mithin ist meistens in den Städten, welche eine sehr ausgedehnte Gehöftwirtschaft besitzen, die Anzahl der Gesindehäuser sehr gross.

Die *Fabriken und sonstigen gewerbliche Gebäude* kommen natürlicherweise hauptsächlich in den Städten vor. An der Spitze steht das industrielle und commercielle Centrum des Landes, die Hauptstadt Budapest, wo die Fabriken und die sonstigen gewerblichen Gebäude 6,06% der gesammten Gebäude ausmachen. Unmittelbar der Hauptstadt folgt die Stadt Zágráb mit 4,78%, hiedurch auch die industriellen Städte Pozsony und Pécs übertreffend, in welchen die Fabriken und gewerblichen Gebäude nur 4,37%, beziehungsweise 4,23% betragen. Eine höhere Verhältnisszahl als drei Percente zeigen nur die Städte Kassa, Eszék und Temesvár, eine höhere als 2% aber die Städte Sopron, Győr, Selmeczbánya und Nagy-Várád. Aus der mitgetheilten Tabelle ist ganz deutlich ersichtlich, in welchem Masse die Städte des Alföld in industrieller Beziehung zurückgeblieben sind; in den Städten Baja, Szabadka, Zombor, Versecz und Hódmező-Vásárhely erreichen die gewerblichen Gebäude nicht einmal 1%, in letzterer nicht einmal 0,5%; den Städten des Alföld reiht sich aber auch eine an der oberen Donau gelegene Stadt an, namentlich Komárom, wo die Anzahl der gewerbliche Gebäude ebenfalls nur 0,56% betrug.

Bei den Comitats-Municipien kommt keine entschiedene Gesetzmässigkeit zum Ausdruck, man kann nur ganz in Allgemeinen die Behauptung aufstellen, dass in der westlichen Hälfte des Landes mehr gewerbliche Gebäude vorkommen, als in der östlichen Hälfte. An den beiden Ufern der Donau, im Donau-Theiss-Becken und im Theiss-Maros-Becken sind von den 32 Comitats die Comitats Heves und Csanád mit gewerblichen Gebäuden am spärlichsten versehen, aber auch diese Comitats können eine Verhältnisszahl von 0,66% aufweisen, während am rechten Theissufer im Comitate Zemplén die Fabriken und gewerblichen Gebäude nur 0,37% betragen, am linken Theissufer, im Comitate

0,34, Kis-Küküllőben csupán csak 0,26⁰/o-ot tesznek a gyári és általában ipari épületek. De nem szabad említetlenül hagynunk, hogy a vármegyék között a maximumot is Erdélyben találjuk, az Szeben megye 1,81⁰/o-kal.

A *templomok* aránya, ha az iskolai épülettel egy tető alatt álló templomokat is beszámítjuk, az anyaországban és a társországokban teljesen azonos, sőt még Fiume aránya is kevésbé tér el. A két előbbinél a lélekszámhoz hasonlítva is meg van az összhang, a mennyiben a magyar anyaországban 1.280 lélekre esik átlagosan egy templom, Horvát-Szlavonországokban pedig 1.249 lélekre; de már Fiumében egészen mások a viszonyok, ott csak 7.584 lélekre számíthatunk egy templomot.

Az összes épületek közt legtöbb a templom a Duna két partján, a Tisza jobb partján és Erdélyben. Legszegényebb ellenben templomokban az ország közepe és déli része, a Duna-Tisza köze és a Tisza-Maros szöge. A maximumot és minimumot egyaránt városi törvényhatóságok képviselik. Pozsonyban a templomok az összes épületeknek 0,69, Zágrábban 0,68, Győrött 0,52⁰/o-át teszik, Kecskeméten és Szabadkán ellenben csak 0,05, Szegeden 0,04, Hódmező-Vásárhelyt pedig csupán csak 0,02-át teszik. A vármegyei törvényhatóságok közül a templomok Kolozs megyében 0,42, Ugocsában 0,40, Beregben és Szolnok-Dobokában 0,38, Kis-küküllőben és Barsban 0,37, Hontban, Gömörben, Zemplénben 0,36⁰/o-át teszik az összes épületeknek; ellenben Csikben, Csanádban, Békésben és Hajdú megyében csak 0,10, Jász-N.-K.-Szolnokban 0,09, Csongrád megyében pedig csupán csak 0,05⁰/o-át.

Az egész Magyarbirodalomban nem sokkal van több *iskola*, mint templom; sőt Horvát-Szlavonországokban határozottan kevesebb, mert míg a templomok 0,24⁰/o-át teszik az összes épületeknek, az iskolák csak 0,19⁰/o-át. Különben az anyaország királyhágóntúli részében is hasonló arányt látunk, hol a templomokra 0,27, az iskolákra ellenben csak 0,24⁰/o esik.

Aránylag legtöbb az iskola az épületek közt a Tisza jobb és a Duna két partján, legkevesebb ellenben az Alföld nagy részét magában foglaló Duna-Tisza közén és a Tisza-Maros szögében.

A városokat az iskolák tekintetében sem látjuk túlságos gazdagnak a vidékkel szemben, a 27 törvényhatóságú város közül 11 alatta marad az országos átlagnak s egyes városokban oly annyira kevés az iskolák száma, hogy az összes épületekből Szabadkán csak 0,15, Szegeden és Verseczen 0,14, Hódmező-Vásárhelyt pedig csupán 0,12⁰/o esik rájuk. Legkedvezőbb az iskolák aránya Sopronban (0,94), Pozsonyban (0,92), Kassán (0,70), Budapesten (0,68) és Győrött (0,62⁰/o); a többi városok között egy sincs, hol az iskolák számaránya a fél százalékot meghaladná vagy csak meg is ütné.

A vármegyék közül aránylag legtöbb iskola van Turócz (0,46⁰/o), Ung (0,45) Zólyom (0,44), Veszprém (0,42) és Gömör megyében (0,41⁰/o), legkevesebb ellenben Csik (0,11), Hajdú (0,15), Csanád (0,16), Háromszék (0,17), Hunyad (0,18⁰/o), továbbá Árva, Jász-N.-K.-Szolnok, Máramaros és Szeben megyében (ez utóbbi négy mindenikében 0,19), nem lehet azonban azt állítani, hogy az iskolák száma egyenes arányban állana az illető vidéken a műveltség általános állapotával pl., Brassó megyében a 6 éven felüli népességnek közel 70⁰/o-a tud írni-olvasni, Kolozs megyében ellenben nem egészen 20⁰/o-a és mégis az előbbi megyében az iskolák csak 0,25⁰/o-át teszik

Máramaros nur 0,45⁰/o, in Siebenbürgen aber in den Comitaten: Szolnok-Doboka nur 0,34⁰/o, Kis-Küküllő 0,26⁰/o. Es darf jedoch nicht unerwähnt bleiben, dass das Maximum unter den Comitaten ebenfalls in Siebenbürgen angetroffen werden kann und zwar das Comitatal Szeben mit 1,81⁰/o.

Das Verhältniss der *Kirchen* gestaltet sich, wenn die mit den Schulen unter einem Dache befindlichen Kirchen auch miteingerechnet werden, im Mutterlande und in den adnexen Ländern vollkommen übereinstimmend, es zeigt sogar auch das Verhältniss Fiume's nur einen sehr geringen Unterschied. Bei den zwei ersteren besteht auch im Vergleiche zur Volkszahl die Uebereinstimmung, indem in Ungarn durchschnittlich auf 1.280 Seelen eine Kirche entfällt, in Kroatien-Slavonien hingegen auf 1.249 Personen; in Fiume obwalten aber schon ganz andere Zustände, dort kann man nur auf 7.584 Seelen eine Kirche rechnen.

Unter sämmtlichen Gebäuden können die meisten Kirchen an den beiden Ufern der Donau, am rechten Theissufer und in Siebenbürgen angetroffen werden. Die wenigsten Kirchen gibt es hingegen in der Mitte und in südlichem Theile des Landes, nämlich im Donau-Theiss-Becken und im Theiss-Maros-Becken. Sowohl das Maximum, als auch das Minimum repräsentieren die städtischen Municipien. In der Stadt Pozsony betragen die Kirchen 0,69⁰/o der gesammten Gebäude, in Zágráb 0,68⁰/o, in Győr 0,52⁰/o, in den Städten Kecskemét und Szabadka beziffert sich diese Verhältnisszahl nur mit 0,05⁰/o, in Szeged mit 0,04⁰/o, in Hódmező-Vásárhely aber nur mit 0,02⁰/o. Unter den Comitats-Municipien betragen die Kirchen in den Comitaten: Kolozs 0,42⁰/o, Ugocsa 0,40⁰/o, Bereg und Szolnok-Doboka 0,38⁰/o, Kis-Küküllő und Bars 0,37⁰/o. Hont, Gömör und Zemplén 0,36⁰/o, der gesammten Gebäude; in den Comitaten: Csik, Csanád, Békés und Hajdú hingegen nur 0,10⁰/o, Jász-Nagy-Kun-Szolnok 0,09⁰/o, Csongrád sogar nur 0,05⁰/o.

Im ganzen Königreiche Ungarn sind nicht um vieles mehr *Schulen* vorhanden, als Kirchen; in Kroatien-Slavonien sogar entschieden weniger, indem nämlich die Kirchen 0,24⁰/o, die Schulen aber nur 0,19⁰/o der gesammten Gebäude betragen. Uebrigens ist aber auch im jenseits des Királyhágó gelegenen Theile des Mutterlandes ein ähnliches Verhältniss bemerkbar, wo auf die Kirchen 0,27⁰/o, auf die Schulen hingegen nur 0,24⁰/o entfallen.

Unter sämmtlichen Gebäuden kommen verhältnissmässig die meisten Schulen am rechten Theissufer und an beiden Ufern der Donau vor, die wenigsten hingegen im, den grössten Theil des Alföld umfassenden Donau-Theiss-Becken und Theiss-Maros-Becken.

Die Städte zeigen hinsichtlich der Schulen der Provinz gegenüber auch keinen überaus grossen Reichthum; von den 27 Städten mit Municipium bleiben 11 unter dem Landes-Durchschnitte. In einzelnen Städten ist die Anzahl der Schulen eine so geringe, dass z. B. von sämmtlichen Gebäuden in Szabadka nur 0,15⁰/o, in Szeged und in Versecz 0,14⁰/o, in Hódmező-Vásárhely aber nur 0,12⁰/o auf Schulen entfallen. Am günstigsten gestaltet sich das Verhältniss der Schulen in den Städten Sopron (0,94⁰/o), Pozsony (0,92⁰/o), Kassa (0,70⁰/o), Budapest (0,68⁰/o) und Győr (0,62⁰/o), unter den übrigen Städten gibt es keine einzige, in welcher die Verhältnisszahl der Schulen 0,5⁰/o übertreffen oder derselben nahe kommen würde.

Unter den Comitaten besitzen die meisten Schulen die nachfolgenden: Turócz (0,46⁰/o), Ung (0,45⁰/o), Zólyom (0,44⁰/o), Veszprém (0,42⁰/o) und Gömör (0,41⁰/o); die wenigsten hingegen die folgenden: Csik (0,11⁰/o), Hajdú (0,15⁰/o), Csanád (0,16), Háromszék (0,17⁰/o), Hunyad (0,18⁰/o), ferner die Comitale Árva, Jász-N.-K.-Szolnok, Máramaros und Szeben (in diesen 4 letzteren überall 0,19⁰/o). Es kann jedoch nicht behauptet werden, dass die Anzahl der Schulen mit dem allgemeinen Stand der Bildung der betreffenden Gegend in Einklange steht; im Comitale Brassó können beiläufig 70⁰/o der über 6 Jahre alten Bevölkerung lesen und schreiben, im Comitale Kolozs hingegen nicht ganz

az összes épületeknek, az utóbbiban ellenben 0,34⁰/o-át. Vagy ha az imént mint végleteket kiemelt megyéket vesszük, Ung megyében, mely a második helyet foglalja el, ha az iskolák sűrűségét tekintjük, a 6 éven felüli népességnek csak egy harmada tud írni-olvasni, ellenben Hajdú megyében, hol az összes épületek közt az iskolák oly elenyésző csekély százalékot képeznek, majd háromnegyede.

A kórházak, fürdők, laktanyák oly csekély töredékét képezik az összes épületeknek, hogy ezek százalékos számait kiemelni nem igen bír érdekl. Ezekre vonatkozólag fontosabbak az abszolút számok, a melyek a táblás részben foglaltatnak s itt elég, ha oda utaljuk az olvasót. Nagyobb súlylyal lépnek föl az egyéb épületek, de minthogy a gyűjtő név alatt nagyon sok különböző rendeltetéssel bíró épület foglaltatott össze, sok tanulságot ezek sem nyújtanak.

20⁰/o, trotzdem, dass in ersterem Comitate die Schulen nur 0,25⁰/o der gesammten Gebäude betragen, in letzterem aber 0,34⁰/o. Oder nehmen wir die soeben als Gegensätze angeführten Comitате in Augenschein, so kann im Comitате Ung, welches hinsichtlich der Dichtigkeit der Schulen den zweiten Platz einnimmt, nur ein Dritteltheil der über 6 Jahre alten Bevölkerung lesen und schreiben, im Comitате Hajdú hingegen, wo die Schulen ein verschwindend geringes Percent der Gebäude betragen — fast $\frac{3}{4}$ Theil der Bevölkerung.

Die Spitäler, Badeanstalten, Kasernen bilden einen so geringen Bruchtheil der gesammten Gebäude, dass das Hervorheben der diesbezüglichen procentuellen Verhältnisszahlen von keinem Interesse ist. Hinsichtlich dieser Gebäude besitzen die absoluten Zahlen eine grössere Wichtigkeit, dieselben sind in Tabellentheil enthalten, an dieser Stelle genügt es, wenn wir den Leser dahin verweisen. Von grösserem Belang sind die sonstigen Gebäude, nachdem aber unter dieser collectiven Benennung Gebäude sehr verschiedenartiger Benennung zusammengefasst wurden, so bilden dieselben auch nicht viel Lehrreiches.



KSH Könyvtár

4. Az épületek jellegük szerint.

Die Gebäude nach ihrem Charakter.

Épületstatisztikánk a hazai épületeket tulajdonosaik szerint is részletezi, megkülönböztetve a magán-, egyházi és iskolai, községi, törvényhatósági, állami vagy katonai és magántársulati épületeket. A Magyarbirodalom egyes alkatrészeiben az adatok következőleg alakulnak:

Die Gebäude-Statistik detaillirt die Gebäude auch nach dem Eigenthümer, bei folgender Unterscheidung: Privat-Gebäude, kirchliche und Schulgebäude, Gemeinde-, Municipal-, staatliche oder militär-ärarische Gebäude und Gebäude von Privat-Gesellschaften. In den einzelnen staatsrechtlichen Bestandtheilen des Landes gestalten sich die diesbezüglichen Angaben folgendermassen:

| Az állam alkatrészei <i>Staatsrechtliche Bestandtheile des Landes</i> | Magán- <i>Privat-</i> | Egyházi és iskolai <i>Kirchliche u. Schul-</i> | Községi <i>Ge-meinde-</i> | Törvényhatósági <i>Muni-cipal</i> | Állami vagy katonai <i>Staatliche oder militär-ärarische</i> | Magán-társulati <i>Privat-Gesell-schafts-</i> | Magán- <i>Privat-</i> | Egyházi és iskolai <i>Kirchliche u. Schul-</i> | Községi <i>Ge-meinde-</i> | Törvényhatósági <i>Muni-cipal</i> | Állami vagy katonai <i>Staatliche oder militär-ärarische</i> | Magán-társulati <i>Privat-Gesell-schafts-</i> |
|--|--------------------------|---|------------------------------|--------------------------------------|---|--|--|---|------------------------------|--------------------------------------|---|--|
| | épületek — Gebäude | | | | | | épületek az összes épületek %-ában <i>Gebäude in % sämtlicher Gebäude</i> | | | | | |
| Magyarország — Ungarn | 4,838.495 | 75.957 | 38.256 | 3.319 | 18.858 | 4.491 | 97.79 | 1.22 | 0.63 | 0.04 | 0.26 | 0.06 |
| Fiume város és kerülete — <i>Fiume Stadt und Gebiet</i> | 1.896 | 17 | — | 29 | 19 | — | 95.88 | 1.03 | — | 3.09 | 0.00 | — |
| Horvát-Szlavonországek — <i>Kroatien-Slavonien</i> | 702.532 | 5.682 | 4.529 | 52 | 2.861 | 501 | 98.47 | 0.67 | 0.56 | 0.01 | 0.26 | 0.03 |
| Magyarbirodalom — <i>Königreich Ungarn</i> | 5,542.923 | 81.656 | 42.785 | 3.400 | 21.738 | 4.992 | 97.87 | 1.15 | 0.62 | 0.03 | 0.27 | 0.06 |

Az épületek túlnyomó többségét a Magyarbirodalom mindhárom alkatrészében a magánépületek teszik; ezek legnagyobb arányban Horvát-Szlavonországekban fordulnak elő, legkisebb arányban ellenben Fiumében, hol a törvényhatósági vagy helyesebben községi épületek 3⁰⁰ százalékra rúgnak. Már itt kell megjegyeznünk, hogy a törvényhatósági és községi épületeket leghelyesebb összefoglalva venni szemügyre, mert az előbbieket legnagyobb részben a törvényhatósági városok épületeiből állnak és így betűszerint törvényhatósági épületek, de ha természetüket tekintjük, ezek is községi épületek, mert egy rendezett tanácsú és egy törvényhatóságú város épülete, pl. iskolája közt lényegileg különbséget nem tehetünk.

Az összes épületeknek jellegük szerinti százalékos megoszlását törvényhatóságokint a következő táblázat mutatja:

Den überwiegenden Theil der Gebäude bilden in allen drei staatsrechtlichen Bestandtheilen des Landes die Privat-Gebäude; im grössten Verhältnisse kommen dieselben in Kroatien-Slavonien vor, im geringsten aber in Fiume, wo die Municipal-, beziehungsweise die Gemeinde-Gebäude 3⁰⁰ betragen. Schon an dieser Stelle müssen wir bemerken, dass das richtigste Vorgehen ist, wenn die Municipal- und Gemeinde-Gebäude zusammengefasst in Augenschein genommen werden, nachdem die ersteren grösstentheils die Gebäude der Städte mit Municipium bilden, welche buchstäblich Municipal-Gebäude, ihrer Natur nach aber ebenfalls Gemeinde-Gebäude sind, indem zwischen den Gebäuden, z. B. der Schulen einer Stadt mit geordnetem Magistrat oder einer Stadt mit Municipium wesentlich kein Unterschied besteht.

Die procentuelle Vertheilung der gesammten Gebäude nach ihrem Charakter unter den einzelnen Municipien, zeigt nachstehende Tabelle:

| Folyó szám <i>Laufende Zahl</i> | Ország-rész, törvényhatóság <i>Landestheil, Municipium</i> | Magán- <i>Privat-</i> | Egyházi és iskolai <i>Kirchliche u. Schul-</i> | Községi és törvényhatósági <i>Ge-meinde-u. Muni-cipal-</i> | Állami és katonai <i>Staatliche und militär-ärarische</i> | Magán-társulati <i>Privat-Gesell-schafts-</i> | Összes <i>Sämmtliche</i> | Magán- <i>Privat-</i> | Egyházi és iskolai <i>Kirchliche u. Schul-</i> | Községi és törvényhatósági <i>Ge-meinde- und Muni-cipal-</i> | Állami és katonai <i>Staatliche und militär-ärarische</i> | Magán-társulati <i>Privat-Gesell-schafts-</i> | Összes <i>Sämmtliche</i> |
|------------------------------------|---|--|---|---|--|--|-----------------------------|--|---|---|--|--|-----------------------------|
| | | épületek szám szerint — <i>Gebäude der Zahl nach</i> | | | | | | épületek %-okban <i>Gebäude in % der sämtlichen Gebäude</i> | | | | | |
| I. Magyarország. — Ungarn. | | | | | | | | | | | | | |
| a) Duna bal partja. | | | | | | | | | | | | | |
| 1 | Árva vm. | 43.567 | 317 | 475 | 18 | 16 | 44.393 | 98.14 | 0.70 | 1.09 | 0.04 | 0.03 | 100.00 |
| 2 | Bars > | 46.860 | 1.132 | 976 | 333 | 40 | 49.341 | 94.97 | 2.29 | 1.98 | 0.68 | 0.08 | 100.00 |
| 3 | Esztergom > | 22.598 | 725 | 302 | 58 | 2 | 23.685 | 95.41 | 3.06 | 1.38 | 0.24 | 0.01 | 100.00 |

| Folyó szám Laufrunde Zahl | Országrés, törvény- hatóság Landestheil, Municipium | Magán- | Egyházi és iskolai | Községi és törvény- hatósági | Allami és katonai | Magán- társulati | Összes | Magán- | Egyházi és iskolai | Községi és törvény- hatósági | Allami és katonai | Magán- társu- lati | Összes | |
|------------------------------|---|---|------------------------------|--------------------------------------|--|--------------------------------|-----------------|---------|--|-------------------------------------|--|--------------------------------|-----------------|--|
| | | Privat- | Kirch- liche u. Schul- | Ge- meinde- u. Muni- cipal- | Staat- liche und militär- ärarische | Privat- Gesell- schafts- | Sämmt- liche | Privat- | Kirch- liche u. Schul- | Gemeinde- und Muni- cipal- | Staatliche und militär- ärarische | Privat- Gesell- schafts- | Sämmt- liche | |
| | | épületek szám szerint — Gebäude der Zahl nach | | | | | | | épületek %-okban Gebäude in % der sämmtlichen Gebäude | | | | | |
| 4 | Hont vm. | 37.942 | 949 | 749 | 117 | — | 39.757 | 95.43 | 2.39 | 1.88 | 0.90 | — | 100.00 | |
| | Selmecz-és Béalábánya, sz. k. v. | 2.717 | 33 | 60 | 123 | 58 | 2.991 | 90.84 | 1.10 | 2.01 | 4.11 | 1.94 | 100.00 | |
| | együtt | 40.659 | 982 | 809 | 240 | 58 | 42.748 | 95.11 | 2.30 | 1.89 | 0.56 | 0.14 | 100.00 | |
| 5 | Liptó vm. | 28.564 | 353 | 377 | 409 | 23 | 29.726 | 96.09 | 1.19 | 1.27 | 1.38 | 0.07 | 100.00 | |
| 6 | Nógrád > | 64.844 | 1.258 | 999 | 141 | 445 | 67.687 | 95.80 | 1.86 | 1.47 | 0.21 | 0.66 | 100.00 | |
| 7 | Nyitra > | 116.485 | 1.957 | 1.066 | 252 | 67 | 119.827 | 97.21 | 1.83 | 0.89 | 0.21 | 0.06 | 100.00 | |
| 8 | Pozsony > | 81.308 | 1.425 | 1.144 | 157 | 51 | 84.085 | 96.70 | 1.89 | 1.36 | 0.19 | 0.06 | 100.00 | |
| | Pozsony, sz. k. v. | 2.675 | 101 | 124 | 88 | 54 | 3.042 | 87.93 | 3.32 | 4.08 | 2.89 | 1.78 | 100.00 | |
| | együtt | 83.983 | 1.526 | 1.268 | 245 | 105 | 87.127 | 96.39 | 1.76 | 1.46 | 0.28 | 0.12 | 100.00 | |
| 9 | Trencsén vm. | 96.244 | 1.093 | 437 | 240 | 31 | 98.045 | 98.16 | 1.12 | 0.45 | 0.24 | 0.03 | 100.00 | |
| 10 | Turóc > | 18.159 | 335 | 263 | 110 | 8 | 18.875 | 96.21 | 1.78 | 1.39 | 0.58 | 0.04 | 100.00 | |
| 11 | Zólyom > | 30.414 | 672 | 511 | 740 | — | 32.337 | 94.05 | 2.08 | 1.58 | 2.29 | — | 100.00 | |
| | Összesen | 592.377 | 10.350 | 7.483 | 2.786 | 795 | 613.791 | 96.51 | 1.68 | 1.22 | 0.46 | 0.13 | 100.00 | |
| | b) Duna jobb partja. | | | | | | | | | | | | | |
| 1 | Baranya vm. | 93.632 | 1.549 | 1.379 | 196 | 60 | 96.816 | 96.71 | 1.60 | 1.43 | 0.20 | 0.06 | 100.00 | |
| | Pécs, sz. k. v. | 4.943 | 89 | 101 | 25 | — | 5.158 | 95.83 | 1.73 | 1.96 | 0.43 | 0.09 | 100.00 | |
| | együtt | 98.575 | 1.638 | 1.480 | 221 | 60 | 101.974 | 96.67 | 1.60 | 1.46 | 0.22 | 0.06 | 100.00 | |
| 2 | Fejér vm. | 50.917 | 978 | 405 | 192 | 8 | 52.500 | 96.98 | 1.86 | 0.77 | 0.37 | 0.03 | 100.00 | |
| | Székes-Fejérvár, sz. k. v. | 3.921 | 50 | 79 | 15 | — | 4.065 | 96.46 | 1.23 | 1.94 | 0.37 | 0.00 | 100.00 | |
| | együtt | 54.838 | 1.028 | 484 | 207 | 8 | 56.565 | 96.95 | 1.82 | 0.85 | 0.37 | 0.01 | 100.00 | |
| 3 | Győr vm. | 24.818 | 559 | 360 | 68 | — | 25.805 | 96.13 | 2.17 | 1.39 | 0.26 | 0.00 | 100.00 | |
| | Győr, sz. k. v. | 2.346 | 89 | 61 | 55 | — | 3.051 | 93.28 | 2.32 | 2.00 | 1.80 | 0.00 | 100.00 | |
| | együtt | 27.664 | 648 | 421 | 123 | — | 28.856 | 95.87 | 2.24 | 1.46 | 0.43 | 0.00 | 100.00 | |
| 4 | Komárom vm. | 44.330 | 968 | 367 | 370 | — | 46.035 | 96.30 | 2.10 | 0.80 | 0.80 | 0.00 | 100.00 | |
| | Komárom, sz. k. v. | 1.751 | 33 | 17 | 29 | — | 1.830 | 95.68 | 1.80 | 0.93 | 1.59 | 0.00 | 100.00 | |
| | együtt | 46.081 | 1.001 | 384 | 399 | — | 47.865 | 96.27 | 2.09 | 0.80 | 0.84 | 0.00 | 100.00 | |
| 5 | Moson vm. | 23.201 | 429 | 539 | 138 | — | 29.307 | 96.23 | 1.46 | 1.84 | 0.47 | 0.00 | 100.00 | |
| 6 | Somogy > | 86.928 | 1.888 | 1.345 | 235 | 41 | 90.437 | 96.12 | 2.09 | 1.49 | 0.26 | 0.04 | 100.00 | |
| 7 | Sopron > | 77.727 | 1.273 | 1.073 | 43 | 74 | 80.190 | 96.93 | 1.59 | 1.34 | 0.05 | 0.09 | 100.00 | |
| | Sopron, sz. k. v. | 1.492 | 55 | 48 | 27 | 189 | 1.811 | 82.35 | 3.04 | 2.65 | 1.49 | 10.44 | 100.00 | |
| | együtt | 79.219 | 1.328 | 1.121 | 70 | 263 | 82.001 | 96.61 | 1.62 | 1.37 | 0.08 | 0.32 | 100.00 | |
| 8 | Tolna vm. | 68.733 | 943 | 817 | 205 | 15 | 70.713 | 97.20 | 1.33 | 1.16 | 0.29 | 0.02 | 100.00 | |
| 9 | Vas > | 118.131 | 2.079 | 1.378 | 246 | 13 | 121.847 | 96.95 | 1.71 | 1.13 | 0.20 | 0.01 | 100.00 | |
| 10 | Veszprém > | 60.001 | 1.394 | 887 | 173 | 34 | 62.489 | 96.02 | 2.23 | 1.42 | 0.28 | 0.05 | 100.00 | |
| 11 | Zala > | 120.465 | 1.979 | 1.406 | 206 | 125 | 124.181 | 97.01 | 1.59 | 1.13 | 0.17 | 0.10 | 100.00 | |
| | Összesen | 788.836 | 14.355 | 10.262 | 2.223 | 559 | 816.235 | 96.61 | 1.76 | 1.26 | 0.27 | 0.07 | 100.00 | |
| | c) Duna-Tisza köze. | | | | | | | | | | | | | |
| 1 | Bács-Bodrog vm. | 175.380 | 1.353 | 1.244 | 465 | 36 | 178.468 | 98.27 | 0.76 | 0.70 | 0.26 | 0.01 | 100.00 | |
| | Baja, thj. fejr. v. | 4.179 | 46 | 47 | 32 | — | 4.304 | 97.10 | 1.07 | 1.03 | 0.74 | — | 100.00 | |
| | Szabadka, sz. k. v. | 20.476 | 33 | 164 | 71 | — | 20.764 | 98.62 | 0.16 | 0.88 | 0.34 | — | 100.00 | |
| | Ujvidék, > > > | 5.303 | 77 | 65 | 34 | 12 | 5.491 | 96.68 | 1.40 | 1.18 | 0.62 | 0.22 | 100.00 | |
| | Zombor, > > > | 6.645 | 45 | 39 | 28 | — | 6.757 | 98.34 | 0.87 | 0.58 | 0.41 | — | 100.00 | |
| | együtt | 211.983 | 1.554 | 1.579 | 630 | 38 | 215.784 | 98.24 | 0.72 | 0.73 | 0.29 | 0.02 | 100.00 | |
| 2 | Csongrád vm. | 37.324 | 257 | 359 | 60 | 36 | 38.036 | 98.13 | 0.68 | 0.91 | 0.16 | 0.09 | 100.00 | |
| | Hódmező-Vásárhely, thj. fejr. v. | 24.186 | 170 | 111 | 26 | 11 | 24.504 | 98.70 | 0.69 | 0.45 | 0.11 | 0.05 | 100.00 | |
| | Szeged, sz. k. v. | 23.057 | 67 | 175 | 114 | 13 | 23.426 | 98.42 | 0.29 | 0.75 | 0.43 | 0.05 | 100.00 | |
| | együtt | 84.567 | 494 | 645 | 200 | 60 | 85.966 | 98.37 | 0.68 | 0.75 | 0.23 | 0.07 | 100.00 | |
| 3 | Heves vm. | 68.610 | 1.129 | 772 | 234 | 16 | 70.761 | 96.96 | 1.60 | 1.09 | 0.33 | 0.02 | 100.00 | |
| 4 | Jász-N.-K.-Szolnok vm. | 100.496 | 781 | 668 | 358 | 57 | 102.360 | 98.18 | 0.76 | 0.65 | 0.35 | 0.06 | 100.00 | |
| 5 | Pest-P.-S.-K.-Kún > | 195.828 | 2.601 | 1.716 | 734 | 172 | 201.051 | 97.40 | 1.29 | 0.85 | 0.37 | 0.09 | 100.00 | |
| | Budapest, fő- és székváros | 18.104 | 227 | 399 | 690 | 771 | 20.191 | 89.66 | 1.12 | 1.98 | 3.42 | 3.82 | 100.00 | |
| | Kecskemét, thj. fejr. v. | 14.511 | 112 | 141 | 29 | 7 | 14.800 | 98.04 | 0.76 | 0.95 | 0.20 | 0.05 | 100.00 | |
| | együtt | 223.443 | 2.940 | 2.256 | 1.453 | 950 | 236.042 | 96.78 | 1.24 | 0.96 | 0.62 | 0.40 | 100.00 | |
| | Összesen | 694.099 | 6.898 | 5.920 | 2.875 | 1.121 | 710.913 | 97.64 | 0.97 | 0.83 | 0.40 | 0.16 | 100.00 | |

| Folyó szám Laufende Zahl | Országgrész, törvény- hatóság Landestheil, Municipium | épületek szám szerint — Gebäude der Zahl nach | | | | | épületek %-okban Gebäude in % der sämtlichen Gebäude | | | | | | |
|-----------------------------|---|---|---|---|---|---|---|-------------------|---|--|---|---|--------------------------|
| | | Magán- Privat- | Egyházi és iskolai Kirch- liche u. Schul- | Községi és törvény- hatósági Gemeinde- u. Muni- cipal- | Állami és katonai Staat- liche und militär- ärztliche | Magán- társulati Privat- Gesell- schafts- | Összes Sämt- liche | Magán- Privat- | Egyházi és iskolai Kirch- liche u. Schul- | Községi és törvény- hatósági Gemeinde- und Muni- cipal- | Állami és katonai Staatliche und militär- ärztliche | Magán- társulati Privat- Gesell- schafts- | Összes Sämt- liche |
| | | | | | | | | | | | | | |
| d) Tisza jobb partja. | | | | | | | | | | | | | |
| 1 | Abauj-Torna vm. | 56.803 | 1.570 | 587 | 192 | 22 | 59.174 | 95'99 | 2'85 | 0'99 | 0'33 | 0'04 | 100'00 |
| | Kassa, sz. k. v. | 2.781 | 105 | 83 | 171 | 15 | 3.155 | 88'15 | 3'33 | 2'63 | 5'42 | 0'47 | 100'00 |
| | együtt | 59.584 | 1.675 | 670 | 363 | 37 | 62.329 | 95'80 | 2'69 | 1'07 | 0'58 | 0'06 | 100'00 |
| 2 | Bereg vm. | 52.825 | 1.337 | 390 | 251 | 15 | 54.818 | 96'36 | 2'44 | 0'71 | 0'46 | 0'03 | 100'00 |
| 3 | Borsod » | 67.313 | 1.375 | 576 | 893 | 21 | 70.178 | 95'92 | 1'96 | 0'82 | 1'27 | 0'03 | 100'00 |
| 4 | Gömör » | 62.991 | 1.642 | 935 | 190 | 49 | 65.807 | 95'72 | 2'56 | 1'42 | 0'29 | 0'07 | 100'00 |
| 5 | Sáros » | 66.250 | 1.426 | 474 | 453 | 77 | 68.680 | 96'46 | 2'08 | 0'69 | 0'66 | 0'11 | 100'00 |
| 6 | Szepes » | 67.480 | 1.541 | 1.230 | 100 | 209 | 70.560 | 95'64 | 2'18 | 1'74 | 0'14 | 0'30 | 100'00 |
| 7 | Ung » | 40.517 | 1.041 | 294 | 278 | 1 | 42.131 | 96'17 | 2'47 | 0'70 | 0'66 | 0'00 | 100'00 |
| 8 | Zemplén » | 99.442 | 2.357 | 527 | 403 | 28 | 102.757 | 96'78 | 2'29 | 0'51 | 0'39 | 0'03 | 100'00 |
| | Összesen | 516.402 | 12.394 | 5.096 | 2.931 | 437 | 537.260 | 96'12 | 2'31 | 0'95 | 0'54 | 0'08 | 100'00 |
| e) Tisza bal partja. | | | | | | | | | | | | | |
| 1 | Békés vm. | 84.495 | 1.023 | 527 | 197 | 74 | 86.316 | 97'99 | 1'18 | 0'61 | 0'23 | 0'09 | 100'00 |
| 2 | Bihar » | 168.476 | 2.873 | 1.334 | 409 | 29 | 173.121 | 97'32 | 1'66 | 0'77 | 0'23 | 0'02 | 100'00 |
| | Nagy-Várad, thj. felr. v. | 6.307 | 245 | 125 | 76 | 12 | 6.765 | 93'23 | 3'62 | 1'85 | 1'12 | 0'18 | 100'00 |
| | együtt | 174.783 | 3.118 | 1.459 | 485 | 41 | 179.886 | 97'16 | 1'74 | 0'81 | 0'27 | 0'02 | 100'00 |
| 3 | Hajdú vm. | 49.472 | 556 | 280 | 123 | 42 | 50.473 | 98'02 | 1'10 | 0'56 | 0'24 | 0'08 | 100'00 |
| | Debreczen, sz. k. v. | 12.623 | 140 | 393 | 87 | 11 | 13.254 | 95'24 | 1'06 | 2'96 | 0'66 | 0'08 | 100'00 |
| | együtt | 62.095 | 696 | 673 | 210 | 53 | 63.727 | 97'44 | 1'09 | 1'06 | 0'33 | 0'08 | 100'00 |
| 4 | Máramaros vm. | 91.092 | 900 | 202 | 987 | 29 | 93.210 | 97'73 | 0'96 | 0'22 | 1'06 | 0'03 | 100'00 |
| 5 | Szabolcs » | 62.456 | 1.501 | 594 | 199 | 51 | 64.801 | 96'38 | 2'31 | 0'92 | 0'31 | 0'08 | 100'00 |
| 6 | Szatmár » | 103.529 | 2.539 | 623 | 326 | 11 | 107.028 | 96'73 | 2'37 | 0'58 | 0'31 | 0'01 | 100'00 |
| | Szatmár-Németi, sz. k. v. | 5.462 | 172 | 84 | 36 | 8 | 5.762 | 94'79 | 2'09 | 1'46 | 0'62 | 0'14 | 100'00 |
| | együtt | 108.991 | 2.711 | 707 | 362 | 19 | 112.790 | 96'63 | 2'40 | 0'63 | 0'32 | 0'02 | 100'00 |
| 7 | Szilágy vm. | 68.704 | 1.387 | 303 | 55 | 16 | 70.465 | 97'50 | 1'97 | 0'43 | 0'08 | 0'02 | 100'00 |
| 8 | Ugocsa » | 26.437 | 648 | 69 | 126 | 7 | 27.237 | 96'80 | 2'37 | 0'25 | 0'46 | 0'03 | 100'00 |
| | Összesen | 679.053 | 11.984 | 4.534 | 2.621 | 290 | 693.482 | 97'22 | 1'71 | 0'66 | 0'38 | 0'04 | 100'00 |
| f) Tisza-Maros szöge. | | | | | | | | | | | | | |
| 1 | Arad vm. | 113.961 | 966 | 576 | 241 | 76 | 115.820 | 98'39 | 0'83 | 0'50 | 0'21 | 0'07 | 100'00 |
| | Arad, sz. k. v. | 7.977 | 58 | 106 | 91 | 20 | 8.252 | 96'67 | 0'70 | 1'29 | 1'10 | 0'24 | 100'00 |
| | együtt | 121.938 | 1.024 | 682 | 332 | 96 | 124.072 | 98'28 | 0'82 | 0'55 | 0'27 | 0'08 | 100'00 |
| 2 | Csanád vm. | 43.397 | 313 | 253 | 401 | 15 | 44.379 | 97'79 | 0'71 | 0'57 | 0'90 | 0'03 | 100'00 |
| 3 | Krassó-Szörény » | 142.915 | 1.162 | 553 | 680 | 542 | 145.857 | 97'08 | 0'80 | 0'38 | 0'47 | 0'37 | 100'00 |
| 4 | Temes vm. | 129.674 | 1.055 | 804 | 436 | 59 | 132.028 | 98'22 | 0'30 | 0'61 | 0'33 | 0'04 | 100'00 |
| | Temesvár, sz. k. v. | 4.336 | 85 | 40 | 57 | — | 4.518 | 95'97 | 1'88 | 0'89 | 1'26 | — | 100'00 |
| | Versecz, thj. felr. v. | 6.482 | 24 | 55 | 54 | 2 | 6.617 | 97'96 | 0'36 | 0'83 | 0'82 | 0'03 | 100'00 |
| | együtt | 140.492 | 1.164 | 899 | 547 | 61 | 143.163 | 98'14 | 0'81 | 0'63 | 0'38 | 0'04 | 100'00 |
| 5 | Torontál vm. | 178.428 | 1.322 | 1.406 | 342 | 144 | 181.642 | 98'23 | 0'73 | 0'77 | 0'19 | 0'08 | 100'00 |
| | Pancsova, thj. felr. v. | 4.724 | 36 | 15 | 39 | 2 | 4.816 | 98'09 | 0'75 | 0'31 | 0'81 | 0'04 | 100'00 |
| | együtt | 183.152 | 1.358 | 1.421 | 381 | 146 | 186.458 | 98'33 | 0'73 | 0'76 | 0'29 | 0'08 | 100'00 |
| | Összesen | 631.894 | 5.021 | 3.813 | 2.341 | 860 | 643.929 | 98'12 | 0'78 | 0'59 | 0'36 | 0'14 | 100'00 |
| g) Erdély. | | | | | | | | | | | | | |
| 1 | Alsó-Fehér vm. | 75.665 | 1.310 | 204 | 304 | 15 | 77.498 | 97'64 | 1'69 | 0'26 | 0'39 | 0'02 | 100'00 |
| 2 | B.-Naszód » | 39.731 | 452 | 273 | 61 | 3 | 40.520 | 98'05 | 1'12 | 0'67 | 0'15 | 0'01 | 100'00 |
| 3 | Brassó » | 37.057 | 567 | 407 | 194 | — | 38.225 | 96'95 | 1'48 | 1'06 | 0'51 | — | 100'00 |
| 4 | Csik » | 61.331 | 486 | 302 | 83 | — | 62.202 | 98'60 | 0'78 | 0'49 | 0'13 | — | 100'00 |
| 5 | Fogarás » | 41.112 | 279 | 227 | 350 | — | 41.968 | 97'96 | 0'67 | 0'54 | 0'83 | — | 100'00 |
| 6 | Háromszék » | 60.585 | 841 | 333 | 49 | 29 | 61.837 | 97'97 | 1'36 | 0'54 | 0'08 | 0'05 | 100'00 |
| 7 | Hunyad » | 116.685 | 830 | 194 | 800 | 242 | 118.751 | 98'27 | 0'69 | 0'17 | 0'67 | 0'20 | 100'00 |
| 8 | Kis-Küküllő » | 41.678 | 1.144 | 300 | 57 | — | 43.179 | 96'53 | 2'68 | 0'69 | 0'13 | — | 100'00 |
| 9 | Kolozs » | 68.265 | 1.751 | 202 | 228 | 8 | 70.454 | 96'89 | 2'43 | 0'29 | 0'33 | 0'01 | 100'00 |
| | Kolozsvár, sz. k. v. | 3.868 | 154 | 51 | 31 | 6 | 4.110 | 94'11 | 3'75 | 1'24 | 0'75 | 0'15 | 100'00 |
| | együtt | 72.133 | 1.905 | 253 | 259 | 14 | 74.564 | 96'74 | 2'55 | 0'34 | 0'35 | 0'02 | 100'00 |

| Folyó szám Laufende Zahl | Országgrész, törvény- hatóság Landestheil, Municipium | Magán- | Egyházi és iskolai | Községi és törvény- hatósági | Állami és katonai | Magán- társulati | Összes | Magán- | Egyházi és iskolai | Községi és törvény- hatósági | Állami és katonai | Magán- társulati | Összes |
|---|---|-----------|------------------------------|------------------------------------|--|--------------------------------|---|---------|------------------------------|-------------------------------------|--|--------------------------------|-----------------|
| | | Privat- | Kirch- liche u. Schul- | Gemeinde- u. Muni- cipal- | Staat- liche und militär- ararische | Privat- Gesell- schafts- | Sämmt- liche | Privat- | Kirch- liche u. Schul- | Gemeinde- und Muni- cipal- | Staatliche und militär- ararische | Privat- Gesell- schafts- | Sämmt- liche |
| épületek szám szerint — Gebäude der Zahl nach | | | | | | | épületek %-okban Gebäude in % der sämtlichen Gebäude | | | | | | |
| 10 | Maros-Torda vm. | 64.527 | 1.528 | 225 | 78 | 11 | 66.369 | 97.23 | 2.30 | 0.34 | 0.12 | 0.02 | 100.00 |
| | Maros-Vásárhely, sz. k. v. | 2.713 | 86 | 37 | 14 | 7 | 2.857 | 94.96 | 3.01 | 1.29 | 0.49 | 0.25 | 100.00 |
| | együtt | 67.240 | 1.614 | 262 | 92 | 18 | 69.226 | 97.13 | 2.33 | 0.39 | 0.14 | 0.01 | 100.00 |
| 11 | Nagy-Küküllő vm. | 69.248 | 1.311 | 537 | 133 | 4 | 71.233 | 97.21 | 1.84 | 0.75 | 0.19 | 0.01 | 100.00 |
| 12 | Szeben » | 67.090 | 752 | 603 | 255 | 67 | 68.767 | 97.56 | 1.09 | 0.88 | 0.37 | 0.10 | 100.00 |
| 13 | Szolnok-Doboka » | 80.250 | 1.414 | 160 | 193 | 21 | 82.038 | 97.82 | 1.72 | 0.19 | 0.24 | 0.03 | 100.00 |
| 14 | Torda-Aranyos » | 58.115 | 1.086 | 158 | 190 | 9 | 59.558 | 97.58 | 1.82 | 0.27 | 0.32 | 0.01 | 100.00 |
| 15 | Udvarhely » | 47.914 | 964 | 254 | 61 | 7 | 49.200 | 97.39 | 1.96 | 0.52 | 0.12 | 0.01 | 100.00 |
| | Összesen | 935.834 | 14.955 | 4.467 | 3.081 | 429 | 958.766 | 97.61 | 1.56 | 0.47 | 0.32 | 0.04 | 100.00 |
| | Magyarország összesen | 4.838.495 | 75.957 | 41.575 | 18.858 | 4.491 | 4.979.376 | 97.17 | 1.53 | 0.33 | 0.38 | 0.09 | 100.00 |
| | II. Fiume város és kerülete. <i>Fiume Stadt und Gebiet.</i> | 1.896 | 17 | 29 | 19 | — | 1.961 | 96.68 | 0.87 | 1.48 | 0.97 | — | 100.00 |
| | III. Horvát-Szlavonországok. <i>Kroatien-Slavonien.</i> | | | | | | | | | | | | |
| 1 | Belovár-Kőrös vm. | 100.952 | 622 | 661 | 308 | 34 | 102.577 | 98.42 | 0.61 | 0.61 | 0.30 | 0.08 | 100.00 |
| 2 | Lika-Krbava » | 42.911 | 363 | 258 | 206 | 14 | 43.752 | 98.08 | 0.83 | 0.59 | 0.47 | 0.03 | 100.00 |
| 3 | Modrus-Fiume » | 56.992 | 433 | 265 | 326 | 2 | 58.018 | 98.23 | 0.75 | 0.46 | 0.56 | 0.00 | 100.00 |
| 4 | Pozsega » | 74.774 | 571 | 605 | 576 | 74 | 76.600 | 97.61 | 0.75 | 0.79 | 0.75 | 0.10 | 100.00 |
| 5 | Szerém » | 118.541 | 1.109 | 1.086 | 518 | 101 | 121.355 | 97.68 | 0.91 | 0.90 | 0.43 | 0.08 | 100.00 |
| 6 | Varasd » | 86.555 | 498 | 318 | 104 | 25 | 87.500 | 98.92 | 0.87 | 0.36 | 0.12 | 0.03 | 100.00 |
| 7 | Verőce » | 69.690 | 727 | 591 | 281 | 58 | 71.347 | 97.68 | 1.02 | 0.83 | 0.39 | 0.08 | 100.00 |
| | Eszék, sz. k. v. | 3.417 | 29 | 51 | 65 | 51 | 3.613 | 94.58 | 0.80 | 1.41 | 1.80 | 1.41 | 100.00 |
| | együtt | 73.107 | 756 | 642 | 346 | 109 | 74.960 | 97.53 | 1.01 | 0.86 | 0.46 | 0.14 | 100.00 |
| 8 | Zágráb vm. | 145.414 | 1.101 | 696 | 418 | 66 | 147.695 | 98.46 | 0.75 | 0.47 | 0.28 | 0.04 | 100.00 |
| | Zágráb, sz. k. v. | 3.286 | 229 | 50 | 59 | 76 | 3.700 | 88.81 | 6.19 | 1.35 | 1.60 | 2.05 | 100.00 |
| | együtt | 148.700 | 1.330 | 746 | 477 | 142 | 151.395 | 98.22 | 0.88 | 0.40 | 0.32 | 0.09 | 100.00 |
| | Horvát-Szlavonországok összesen | 702.532 | 5.682 | 4.581 | 2.861 | 501 | 716.157 | 98.10 | 0.79 | 0.54 | 0.40 | 0.07 | 100.00 |
| | Magyarbirodalom—Königr.-Ungarn | 5.542.923 | 81.656 | 46.185 | 21.738 | 4.992 | 5.697.494 | 97.29 | 1.43 | 0.51 | 0.38 | 0.09 | 100.00 |

Ha az egyes országrészeket tekintjük, legnagyobb a magán-épületek aránya a Tisza-Maros szögében, 98.13%, legkisebb ellenben a Tisza jobb partján, csak 96.12%. A Magyarbirodalom összes törvényhatóságai közül csak 5 városban süllyed 90% alá, u. m. Sopronban (82.38%), Pozsonyban (87.93%), Kassán (88.15%), Zágrábban (88.81%) és Budapesten (89.66%); ellenben 17 megyei és 6 városi, vagyis összesen 23 törvényhatóságban a 98%-ot is meghaladja, ezekben tehát az összes más jellegű épületek 2%-ot sem tesznek. A maximumot Varasd megye képviseli 98.92%-kal.

Mint hogy a magánépületek arányát az határozza meg, hogy a más jellegű épületek mily számmal fordulnak elő, kissé részletesebben inkább az utóbbiakról foglalkozunk. Ezek között számra az egyházi és iskolai épületek állnak legelől s itt valóban roppant eltéréseket látunk az egyes országrészek s még inkább az egyes törvényhatóságok közt. A maximumot a Tisza jobb partja mutatja jóval több, mint 2%-kal, a minimumot pedig a Tisza-Maros szöge, Horvát-Szlavonországok és a Duna-Tisza köze, nem érve el még az utóbbiban sem az egy százalékot. E tűnemény — legalább az anyaországban — főleg a községek számával látszik összefüggésben lenni, a hol kevés számú nagyközség van, ott többnyire kevés az egyházi épület; a sok apró községgel bíró vidékeken ellenben számos.

Die einzelnen Landestheile betrachtet, sind die Privat-Gebäude mit der grössten Verhältnisszahl im Theiss-Maros-Becken, 98.10%, mit der geringsten hingegen am rechten Theissufer, mit 96.12% vertreten. Diese Verhältnisszahl sinkt in sämtlichen Municipien des Landes nur in 5 Städten auf weniger als 90% herab, u. zw. in den Städten: Sopron (82.38%), Pozsony (87.93%), Kassa (88.15%), Zágráb (88.81%) und Budapest (89.66%); in 17 Comitats- und 6 städtischen, mithin in 23 Municipien hingegen beträgt dieselbe mehr als 98%, in diesen Municipien entfallen daher auf die übrigen Gebäude nicht ganz 2%. Das Maximum repräsentirt das Comitats Varasd mit 98.92%.

Nachdem das Verhältniss der Privat-Gebäude durch die Anzahl der übrigen Gebäude bestimmt wird, werden wir uns etwas eingehender nur mit letzteren befassen. Unter diesen stehen der Anzahl nach die kirchlichen und Schulgebäude in erster Reihe, diesbezüglich können aber zwischen den einzelnen Landestheilen und noch viel mehr zwischen den einzelnen Municipien überaus grosse Unterschiede wahrgenommen werden. Das Maximum zeigt das rechte Theissufer mit bedeutend mehr als 2%, das Minimum aber das Theiss-Maros-Becken, Kroatien-Slavonien und das Donau-Theiss-Becken, in letzterem nicht einmal 1% erreichend. Diese Erscheinung scheint — wenigstens im Mutterlande — mit der Anzahl der Gemeinden im Zusammenhange zu stehen, wo wenige grosse Gemeinden vorkommen, dort ist die Anzahl der kirchlichen Gebäude meistens eine geringe, in den Gegenden mit zahlreichen kleinen Gemeinden hingegen eine hohe.

A mondottakból az következnek, hogy a városokban az egyházi épületek csekély számmal fordulnak elő. Ezt azonban általánosságban nem lehet mondani, a 27 törvényhatósági város közül 13 alatta áll az országos átlagnak, 14 pedig fölötte s valóban meglepő végleteket látunk. Zágrábban 6¹⁹, Kolozsvárott 3⁷⁵, Nagyváradon 3⁸², Kassán 3³³, Pozsonyban 3³², Sopronban 3⁰⁴, Maros-Vásárhelytől 3⁰¹/o-ra rúgnak az egyházi épületek, ellenben Kecskeméten csak 0⁷⁶, Pancsován 0⁷⁵, Aradon 0⁷⁰, Hódmező-Vásárhelyen 0⁶⁹, Zomborban 0⁶⁷, Verseczen 0³⁶, Szegeden 0²⁹, Szabadkán pedig csupán csak 0¹⁶/o-ra. Az utóbbi csoportba tehát kivétel nélkül alföldi városaink tartoznak; de azért nem mondhatjuk, hogy ezzel ellentétben valamennyi felvidéki városban nagy volna az egyházi épületek száma, pl. Selmecz- és Bélabánya jóval az országos átlag alatt marad. Többnyire a püspöki városokban van legtöbb egyházi épület, de az sem általános szabály, pl. a püspöki székhelyet képező Székesfehérvárott az épületeknek csak 1²³/o-a egyházi tulajdon, ellenben ugyancsak a Duna jobb partján, a protestans színezetű Sopronban 3⁰⁴/o.

A vármegyei törvényhatóságok között csak egy van, hol az egyházi épületek számaránya meghaladja a 3⁰/o-ot, 2⁰/o-ot meghaladó vármegyével azonban már sűrűn találkozunk. Ilyen a Duna bal partján Bars, Hont és Zólyom; a Duna jobb partján Győr, Komárom, Somogy és Veszprém; a Tisza jobb partján Borsod kivételével valamennyi megye; a Tisza bal partján Szabolcs, Szatmár és Ugoesa megye; Erdélyben Kis-Küküllő, Kolozs és Maros-Torda megye. A Tisza-Maros szögében, a Duna-Tisza közt és Horvát-Szlavonországokban egyetlen vármegye sincs, hol az egyházi épületek megütnék a 2⁰/o-ot.

A községi és törvényhatósági épületek a Duna két partján fordulnak elő legnagyobb arányban, főleg a jobb parton, legkisebb mértékben pedig Erdélyben. Általában a Tiszától keletre fekvő országrészekben sokkal gyérebben vannak képviselve, mint azon innen. A városok községi épületekben többnyire jóval gazdagabbak, a 27 közül csak 5 város nem múlja felül az országos átlagot: Versecz, Szeged, Zombor, Hódmező-Vásárhely és Pancsova, mely utóbbi helyen az épületeknek csak 0³¹/o-a képezett községi tulajdont. Legtöbb a községi épület Pozsonyban (4⁰⁸), Debreczenben (2⁹⁶), Sopronban (2⁶⁵), Kassán (2⁶³), Selmecz- és Bélabányán (2⁶¹) és Győrött (2⁰⁰), csak ezek után következik Budapest 1⁹⁵/o-kal.

Ha a vármegyei törvényhatóságokat tekintjük, a felvidéket és a Dunántúlt látjuk községi épületekben leggazdagabbaknak, részint a községek nagyobb számával, részint a községi életnek a multból maradt hagyományaiból vagy jelenlegi erősebb liktetéséből folyik az. Legszegényebbek községi épületekben az erdélyrészi vármegyék; Hunyadban csak 0¹⁷, Szolnok-Dobokában 0¹⁹, Alsó-Fehérben 0²⁶, Torda-Aranyosban 0²⁷, Kolozs megyében 0²⁹/o-át teszik csak a községi épületek az összes épületeknek. Legkedvezőbb itt az arány a szászokta megyékben: Brassóban, Szebenben, Nagy-Küküllőben.

Az állami és katonai kincstári épületek csak 0³³/o-át teszik az összes épületeknek; Horvát-Szlavonországban valamivel jobb az arány, 0⁴⁰/o. Az anyaországban határozottan a felvidéken, a Tisza jobb és a Duna bal partján legnagyobb az állami épületek aránya, hol az államnak a bánya- és vasiparban oly tekintélyes részesülése van. Magától értetődik, hogy az állami és katonai kincstári épületek számát tekintve a városi törvényhatóságok állnak legelől, hol az állami adminisztrációnak legtöbb épületre van szüksége s hol a katonaság nagyobb mérvű elhelyezése, felszerelése, élelmezése stb. történik. Kassán

Aus dem Gesagten würde folgen, dass kirchliche Gebäude in den Städten mit einer geringen Anzahl vorkommen. Dies kann jedoch in Allgemeinen nicht behauptet werden; von den 27 Städten mit Municipien stehen 13 unter dem Landes-Durchschnitt, 14 aber über denselben, und thatsächlich kommen bei den Städten überraschende Gegensätze zum Ausdruck. Es betragen die kirchlichen Gebäude in den Städten: Zágráb 6¹⁹, Kolozsvár 3⁷⁵, Nagyvárad 3⁸², Kassa 3³³, Pozsony 3³², Sopron 3⁰⁴, Maros-Vásárhely 3⁰¹ /o, die Gegensätze zeigen folgende Städte: Kecskemét mit 0⁷⁶, Pancsova mit 0⁷⁵, Arad mit 0⁷⁰, Hódmező-Vásárhely mit 0⁶⁹, Zombor mit 0⁶⁷, Versecz mit 0³⁶, Szeged mit 0²⁹, Szabadka mit 0¹⁶ /o. In letztere Gruppe gehören mithin ohne Ausnahme die Städte des Alföld; deswegen kann man aber nicht behaupten, dass im Gegensätze zu diesen Städten in sämtlichen Städten Oberungarns die Anzahl der kirchlichen Gebäude eine grosse wäre, die Stadt Selmecz- und Bélabánya z. B. bleibt unter dem Landes-Durchschnitt. Die meisten kirchlichen Gebäude können hauptsächlich in jenen Städten angetroffen werden, welche eine bischöfliche Residenz bilden, aber auch dies ist keine allgemeine Regel, es bilden z. B. in der bischöflichen Residenz Székesfehérvár nur 1²³ /o der Gebäude kirchliches Eigenthum, in der protestantischen Stadt Sopron hingegen, ebenfalls am rechten Donauufer 3⁰⁴ /o.

Unter den Comitats-Municipien gibt es nur ein einziges, wo die Verhältniszahl der kirchlichen Gebäude 3 /o übertrifft, Comitats mit mehr als 2 /o kommen aber schon häufig vor. Solche sind am linken Donauufer die Comitats Bars, Hont und Zólyom, am rechten Donauufer: Győr, Komárom, Somogy und Veszprém, am rechten Theissufer mit Ausnahme von Borsod sämtliche Comitats, am linken Theissufer: Szabolcs, Szatmár und Ugoesa, in Siebenbürgen: Kis-Küküllő, Kolozs und Maros-Torda. Im Theiss-Maros-Becken, im Donau-Theiss-Becken und in Kroatien-Slavonien existirt aber kein einziges Comitats, in welchen die kirchlichen Gebäude 2 /o betragen würden.

Die Gemeinde- und Municipal-Gebäude zeigen die grösste Verhältniszahl an den beiden Ufern der Donau, besonders am rechten Donauufer, die geringste Verhältniszahl aber in Siebenbürgen. In Allgemeinen sind diese Gebäude in den von der Theiss östlich gelegenen Landestheilen viel spärlicher vertreten als diesseits der Theiss. In den Städten kommen Gemeinde-Gebäude in bedeutend grösserer Anzahl vor, von den 27 Städten übertreffen den Landesdurchschnitt nur 5 nicht, namentlich die Städte: Versecz, Szeged, Zombor, Hódmező-Vásárhely und Pancsova, in letzterer bildeten nur 0³¹ /o der Gebäude Gemeinde-Eigenthum. Die meisten Gemeinde-Gebäude können angetroffen werden in den Städten: Pozsony (4⁰⁸ /o), Debreczen (2⁹⁶ /o), Sopron (2⁶⁵ /o), Kassa (2⁶³ /o), Selmecz- und Bélabánya (2⁶¹ /o) und Győr (2⁰⁰ /o), nur nach diesen folgt die Hauptstadt Budapest mit 1⁹⁵ /o.

Nehmen wir die Comitats-Municipien in Augenschein, so ist ersichtlich, dass Oberungarn und das rechte Donauufer mit Gemeinde-Gebäuden am reichlichsten versehen sind; dies folgt theils aus der grösseren Anzahl der Gemeinden, theils aus den Traditionen des Gemeinde-Lebens in der Vergangenheit, oder aus dem gegenwärtigen regeren Pulsschlag desselben. Am ärmlichsten sind mit Gemeinde-Gebäuden die Comitats Siebenbürgens bedacht; es betragen dieselben in den Comitaten Hunyad nur 0¹⁷, Szolnok-Doboka 0¹⁹, Alsó-Fehér 0²⁶, Torda-Aranyos 0²⁷, Kolozs 0²⁹ /o der gesammten Gebäude. Am günstigsten gestaltet sich das Verhältnis in den durch Sachsen bewohnten Comitaten Brassó, Szeben, Nagy-Küküllő.

Die staatlichen und militärärarischen Gebäude betragen nur 0³³ /o der gesammten Gebäude; in Kroatien-Slavonien ist das Verhältnis etwas besser — 0⁴⁰ /o. Im Mutterlande gestaltet sich das Verhältnis der staatlichen Gebäude entschieden am günstigsten in Oberungarn, nämlich am rechten Theissufer und am linken Donauufer, wo der Staat an der Bergwerks- und Eisen-Industrie einen namhaften Theil besitzt. Die Anzahl der staatlichen und militär-ärarischen Gebäude betrachtet, nehmen selbstverständlich den ersten Platz die städtischen Municipien ein, wo die staatliche Administration die meisten Gebäude erfordert und wo die Dislocation, Ausrüstung, Menagierung etc. des Militärs in grösserer Masse vor sich geht. In der Stadt Kassa bilden 5⁴³ /o der gesammten Gebäude das Eigenthum

az összes épületeknek 5⁴²/₀-a állami vagy katonai kincstári tulajdon, Selmecz- és Bélabányán 4¹¹/₀-a, Budapesten 3⁴² és Pozsonyban 2³⁰/₀-a. A vármegyei törvényhatóságok között Zólyom megyében legnagyobb (2²⁰/₀) az állami épületek arányszáma, hol az államnak oly terjedelmes birtokai s nagy ipartelepei vannak. Második helyen Borsod áll 1²⁰/₀-kal, melynél elég a nagyszerű diósgyőri vasgyártelepre utalnunk, harmadik helyen Máramaros 1⁰⁰/₀-kal, hol részint a hatalmas állami sóbányászat, részint az állami erdők roppant tömege magyarázza az állami épületek nagy számát. Némely megyében elenyésző esekély számmal fordulnak elő az állami és katonai épületek, Nagy-Küküllőben és Torontálban csak 0¹⁹, Zalában 0¹⁷, Csongrádban 0¹⁶, Besztercze-Naszódban 0¹⁵, Szepesben 0¹⁴, Csikben és Kis-Küküllőben 0¹³, Maros-Tordában 0¹², Szilágyban 0⁰⁸, Sopron megyében pedig csupán csak 0⁰⁵/₀-kal.

Hátra van még, hogy néhány szót szóljunk a magántársulati épületekről, ezek azonban a legtöbb törvényhatóságban alig számbavehető arányban fordulnak elő. Az anyaország valamivel gazdagabb magántársulati épületekben, mint Horvát-Szlavonország, esvén az előbbiben az összes épületekből 0⁰⁰/₀, az utóbbiban pedig csak 0⁰⁷/₀ reájuk. Ki kell azonban minden tartózkodás nélkül jelentenünk, hogy adataink a magántársulati épületek számát illetőleg teljesen megbizhatatlanok, igen sok várost látunk, a hol egyáltalán nincs magántársulati épület kimutatva, holott pozitív tudomásunk van róla, hogy ott részvénytársulati vállalatok igenis vannak s ezeknek tulajdonát számos épület képezi. Kimutatásunk szerint Pécs, Székesfejérvár, Győr, Komárom, Baja, Szabadka, Zombor és Temesvár városokban egyáltalán nem volna magántársulati épület, pedig ha egyebet nem veszünk, pénzintézet a nevezett városok közül mindenikben van s a pénzintézetnek mindenütt van saját épülete.

des Staates oder des Militär-Aerars, in Selmecz- und Bélabánya 4¹¹/₀, in Budapest 3⁴²/₀ und in Pozsony 2³⁰/₀. Unter den Comitats-Municipien sind die staatlichen und die militär-ärarischen Gebäude mit der grössten Verhältniszahl — 2²⁰/₀ — im Comitate Zólyom vertreten, wo der Staat sehr umfangreiche Besitzungen und grosse Industrie-Anlagen besitzt. Auf den zweiten Platz steht das Comitats Borsod mit 1²⁰/₀, diesbezüglich genügt der Hinweis auf die grossartige Eisenfabrik in Diósgyőr; den dritten Platz nimt das Comitats Máramaros mit 1⁰⁰/₀ ein, wo theils die mächtigen staatlichen Salzbergwerke, theils die riesenhaften Staats-Forste die grosse Anzahl der staatlichen Gebäude erklären. In manchen Comitaten kommen staatliche und militärische Gebäude in verschwindend geringer Anzahl vor, so betragen dieselben in den Comitaten: Nagy-Küküllő und Torontál nur 0¹⁹, Zala 0¹⁷, Csongrád 0¹⁶, Besztercze-Naszód 0¹⁵, Szepes 0¹⁴, Csik und Kis-Küküllő 0¹³, Maros-Torda 0¹², Szilágy 0⁰⁸ und Sopron sogar nur 0⁰⁵/₀.

Es erübrigt noch, die *Gebäude von Privat-Gesellschaften* mit einigen Worten zu erwähnen; diese Gebäude kommen aber in den meisten Municipien in einem äusserst geringen Verhältnisse vor. Das Mutterland ist mit Gebäuden von Privat-Gesellschaften etwas reichlicher versehen als die adnexen Länder, indem in Ungarn auf diese Gebäude 0⁰⁰/₀ der Gesamt-Gebäude, in Kroatien-Slavonien hingegen nur 0⁰⁷/₀ entfallen. Wir müssen ohne Rückhalt betonen, dass die Angaben über die Gebäude von Privaten-Gesellschaften ganz unverlässlich sind, es kommen zahlreiche Städte vor, in welchen überhaupt kein Privat-Gesellschafts-Gebäude nachgewiesen ist, obwohl wir positive Kenntniss davon haben, dass dort Actiengesellschafts-Unternehmungen thatsächlich bestehen und zahlreiche Gebäude das Eigenthum dieser Gesellschaften bilden. Nach unseren Ausweisen würde es in den Städten Pécs, Székesfehérvár, Győr, Komárom, Baja, Szabadka, Zombor und Temesvár überhaupt keine Gebäude von Privat-Gesellschaften geben, obgleich, alles andere unerwähnt gelassen, Geldinstitute in den angeführten Städten vorhanden sind; die Geldinstitute besitzen aber überall ein eigenes Gebäude.

5. Az épületek használatuk célja és tulajdonosaik szerint.

Die Gebäude nach ihrer Bestimmung und nach dem Charakter des Eigenthimers

Az előbbi két fejezetben feltüntettük az épületek megoszlását külön-külön használatuk célja és tulajdonosuk jogi minősége szerint. Érdekes a kettőnek együttes kombinációja, mely, törvényhatóságok szerint abszolút számokban a táblás kimutatásokban a 6. laptól a 26. lapig foglaltatik. Ily részletességig a percentszámokban nem mehetünk, annál kevésbé, mert tulajdonképen az adatokat két irányban is meg kell világítanunk a viszonzyszámok által. Először is ki kell mutatnunk, hogy az összes épületeknek hány százaléka esik a lakóházakra, cselédlakokra, gazdasági épületekre stb., másodsor pedig, hogy a magán, egyházi és iskolai, községi stb. épületek hány százalékkal szerepelnek az összes épületek között. Mielőtt azonban e százalékszámokat bemutatnók, az abszolút számokról egy összefoglaló kimutatást közlünk, mely az épületeket nemük és tulajdonosaik szerint országreszenként mutatja be együttes kombinációban:

In den vorangegangenen zwei Abschnitten wurde die Vertheilung der Gebäude nach ihrer Bestimmung und nach dem rechtlichen Charakter der Eigenthümer gesondert erörtert. Interessant ist die zusammengefasste Combination dieser beiden Verhältnisse; die diesbezüglichen Angaben sind nach Municipien und in absoluten Zahlen im tabellarischen Theile dieses Bandes auf den Seiten 6—26 enthalten. Bis zu einer derartigen Detailierung können wir mit den Prozentzahlen nicht gehen, umso weniger, als die Angaben von zwei Seiten aus mit Verhältniszahlen zu beleuchten sind. In erster Reihe ist nachzuweisen wie viel Percente von sämtlichen Gebäuden auf die Wohnhäuser, Gesindehäuser, Wirtschafts-Gebäude etc. entfallen; zweitens ist anzugeben mit wie viel Percenten die Privat-, Kirchlichen-, Schul- und Gemeinde-Gebäude etc. unter sämtlichen Gebäuden vertreten sind. Bevor wir aber diese Prozentzahlen anführen würden, wird im Nachstehenden eine Collectiv-Tabelle mitgetheilt, welche die Gebäude nach ihrer Gattung und nach dem Eigenthümer detaillirt, bei einer zusammengefassten Combination nach Landestheilen ausweist:

| Folyó szám. Laufende Zahl | | Az épületek minősége és száma — <i>Bestimmung und Anzahl der Gebäude</i> | | | | | | | | | | | | | | | Összes épületek <i>Gesamtzahl der Gebäude</i> |
|------------------------------|---|--|---------------|--------------------------------|-----------------------------------|--|---|---|---|---------------------------|--------------------------|--|---|-------------------------------|------------------------------|---|--|
| | | Az épületek jellege <i>Charakter der Gebäude</i> | | Lakóházak <i>Wohnhäuser</i> | Cselédlak <i>Gesindehäuser</i> | Gazdasági épületek <i>Wirtschafts-Gebäude</i> | | Összes gazdasági épületek <i>Sämtliche Wirtschafts-Gebäude</i> | Gyár vagy más ipari épület <i>Fabriken oder sonstige gewerbliche Gebäude</i> | Templom <i>Kirchen</i> | Iskola <i>Schulen</i> | Iskola és templom egy tető alatt <i>Kirchen und Schulen unter einem Dache</i> | Kórházca gyógyintézet <i>Spitälter und Heilanstalten</i> | Fürdő <i>Badeanstalten</i> | Lak-tanya <i>Kasernen</i> | Egyéb épületek <i>Sonstige Gebäude</i> | |
| | | | | | | különállók <i>allein stehende</i> | lakóházhoz vagy cselédlakhoz épített den Wohn- oder Gesindehäusern angegebende <i>ein unter getragenen Dache</i> | | | | | | | | | | |
| I. Duna bal partja. | | | | | | | | | | | | | | | | | |
| 1 | Magán — <i>Privat-Gebäude</i> | 273.850 | 9.073 | 142.634 | 127.298 | 33.957 | 303.889 | 4.681 | — | 93 | — | 20 | 32 | 61 | 678 | 592.377 | |
| 2 | Egyházi és iskolai — <i>Kirchliche und Schulgebäude</i> | 2.955 | 403 | 2.125 | 1.208 | 637 | 3.970 | 71 | 1.568 | 1.254 | 62 | 20 | 5 | 2 | 40 | 10.350 | |
| 3 | Községi — <i>Gemeinde-Gebäude</i> | 3.211 | 135 | 1.171 | 1.210 | 355 | 2.736 | 479 | — | 520 | — | 32 | 6 | 22 | 70 | 7.211 | |
| 4 | Törvényhatósági — <i>Municipal-Gebäude</i> | 150 | 3 | 32 | 16 | 17 | 65 | 8 | — | 16 | — | 14 | — | 9 | 7 | 272 | |
| 5 | Állami vagy katonai — <i>Staatliche oder militärararische Gebäude</i> | 1.313 | 67 | 675 | 250 | 111 | 1.036 | 143 | — | 75 | — | 16 | 6 | 44 | 86 | 2.786 | |
| 6 | Magántársulati — <i>Gebäude von Privat-Gesellschaften</i> | 533 | 10 | 121 | 32 | 23 | 176 | 61 | — | 3 | — | 3 | 1 | 2 | 6 | 795 | |
| Összesen . | | 282.012 | 9.691 | 146.758 | 130.014 | 35.100 | 311.872 | 5.443 | 1.568 | 1.961 | 62 | 105 | 50 | 140 | 887 | 613.791 | |
| II. Duna jobb partja. | | | | | | | | | | | | | | | | | |
| 1 | Magán — <i>Privat-Gebäude</i> | 399.920 | 11.629 | 181.560 | 152.374 | 34.775 | 368.709 | 7.486 | — | 137 | — | 26 | 23 | 125 | 781 | 788.836 | |
| 2 | Egyházi és iskolai — <i>Kirchliche und Schulgebäude</i> | 4.304 | 347 | 3.351 | 1.194 | 722 | 5.267 | 97 | 2.131 | 2.008 | 128 | 12 | 5 | 4 | 52 | 14.355 | |
| 3 | Községi — <i>Gemeinde-Gebäude</i> | 4.525 | 164 | 2.030 | 1.441 | 364 | 3.835 | 631 | — | 546 | — | 32 | 3 | 26 | 93 | 9.855 | |
| 4 | Törvényhatósági — <i>Municipal-Gebäude</i> | 195 | 21 | 59 | 11 | 9 | 79 | 15 | — | 13 | — | 16 | — | 25 | 43 | 407 | |
| 5 | Állami vagy katonai — <i>Staatliche oder militärararische Gebäude</i> | 1.141 | 122 | 469 | 77 | 72 | 618 | 61 | — | 40 | — | 6 | 1 | 120 | 114 | 2.223 | |
| 6 | Magántársulati — <i>Gebäude von Privat-Gesellschaften</i> | 415 | 3 | 46 | 32 | 10 | 88 | 29 | — | 6 | — | 1 | 1 | — | 16 | 559 | |
| Összesen . | | 410.500 | 12.286 | 187.515 | 155.129 | 35.952 | 378.596 | 8.319 | 2.131 | 2.750 | 128 | 93 | 33 | 300 | 1.099 | 816.235 | |
| III. Duna-Tisza köze. | | | | | | | | | | | | | | | | | |
| 1 | Magán — <i>Privat-Gebäude</i> | 389.946 | 16.708 | 152.782 | 97.242 | 28.833 | 278.857 | 7.388 | — | 170 | — | 44 | 36 | 94 | 856 | 694.099 | |
| 2 | Egyházi és iskolai — <i>Kirchliche und Schulgebäude</i> | 2.344 | 363 | 1.512 | 452 | 243 | 2.207 | 50 | 839 | 938 | 86 | 21 | 2 | 1 | 47 | 6.898 | |

Az épületek minősége és száma — *Bestimmung und Anzahl der Gebäude*

| Folyó szám Laufende Zahl | Az épületek jellege Charakter der Gebäude | Az épületek minősége és száma — <i>Bestimmung und Anzahl der Gebäude</i> | | | | | | | | | | | | | | |
|-----------------------------|---|--|--|---|---|--|--|---|------------------------------|------------------------|---|---|--|--------------------------------|---|--|
| | | Lakó- házak Wohn- häuser | Cse- léd- lak Ge- sinde- häuser | Gazdasági épületek Wirtschafts-Gebäude | | | Összes gazdasági épületek Sämt- liche Wirt- schafts- Gebäude | Gyár vagy más ipari épület Fabriken oder sonstige gewerb- liche Gebäude | Tem- plom Kir- chen | Iskola Schu- len | Iskola és templom egy tető alatt Kirchen und Schulen unter einem Dache | Kórház és gyógy- intézet Spit- tälér und Heil- an- stalten | Für- dő Bade- an- stal- ten | Lak- tanya Kaser- nen | Egyéb épi- letek Son- stige Ge- bäude | Összes épületek Ges- ammt- zahl der Gebäude |
| | | | | különálló allein- stehende | lakóházhoz vagy cselédházhoz épített den Wohn- oder Gesindehäusern an- gebunden | egy tető alatt unter ge- meinsamen Dache | | | | | | | | | | |
| 3 | Községi — <i>Gemeinde-Gebäude</i> . . . | 2.172 | 151 | 1.050 | 468 | 207 | 1.725 | 140 | — | 336 | — | 34 | 5 | 33 | 92 | 4.688 |
| 4 | Törvényhatósági — <i>Municipal- Gebäude</i> | 522 | 79 | 234 | 55 | 30 | 319 | 44 | — | 91 | — | 60 | 4 | 28 | 85 | 1.232 |
| 5 | Állami vagy katonai — <i>Staatliche oder militärararische Gebäude</i> . . | 1.354 | 109 | 487 | 100 | 93 | 680 | 163 | — | 54 | — | 22 | 2 | 160 | 331 | 2.875 |
| 6 | Magántársulati — <i>Gebäude von Privat-Gesellschaften</i> | 325 | 30 | 353 | 60 | 25 | 438 | 213 | — | 9 | — | 6 | 2 | — | 98 | 1.121 |
| | Összesen | 396.663 | 17.440 | 156.418 | 98.377 | 29.431 | 284.226 | 7.998 | 839 | 1.598 | 86 | 187 | 51 | 316 | 1.509 | 710.913 |
| | IV. Tisza jobb partja. | | | | | | | | | | | | | | | |
| 1 | Magán — <i>Privat-Gebäude</i> | 250.646 | 7.802 | 139.888 | 88.370 | 26.123 | 254.381 | 2.993 | — | 73 | — | 20 | 51 | 100 | 336 | 516.402 |
| 2 | Egyházi és iskolai — <i>Kirchliche und Schulgebäude</i> | 3.553 | 336 | 3.565 | 936 | 577 | 5.078 | 65 | 1.722 | 1.516 | 78 | 20 | 5 | — | 21 | 12.394 |
| 3 | Községi — <i>Gemeinde-Gebäude</i> . . . | 2.336 | 122 | 1.018 | 603 | 218 | 1.839 | 260 | — | 239 | — | 18 | 20 | 26 | 46 | 4.906 |
| 4 | Törvényhatósági — <i>Municipal- Gebäude</i> | 103 | 7 | 37 | 7 | 4 | 48 | 21 | — | 1 | — | — | — | 1 | 9 | 190 |
| 5 | Állami vagy katonai — <i>Staatliche oder militärararische Gebäude</i> . . | 1.492 | 52 | 690 | 248 | 92 | 1.030 | 86 | — | 74 | — | 9 | 6 | 88 | 94 | 2.931 |
| 6 | Magántársulati — <i>Gebäude von Privat-Gesellschaften</i> | 209 | 11 | 93 | 38 | 29 | 160 | 44 | — | 1 | — | 3 | — | — | 9 | 437 |
| | Összesen | 258.339 | 8.330 | 145.291 | 90.202 | 27.043 | 262.536 | 3.469 | 1.722 | 1.904 | 78 | 70 | 82 | 215 | 515 | 537.260 |
| | V. Tisza bal partja. | | | | | | | | | | | | | | | |
| 1 | Magán — <i>Privat-Gebäude</i> | 364.600 | 14.194 | 239.487 | 36.078 | 19.366 | 294.931 | 4.550 | — | 99 | — | 11 | 27 | 132 | 509 | 679.053 |
| 2 | Egyházi és iskolai — <i>Kirchliche und Schulgebäude</i> | 3.867 | 289 | 3.915 | 280 | 297 | 4.492 | 89 | 1.566 | 1.526 | 85 | 19 | 21 | — | 30 | 11.984 |
| 3 | Községi — <i>Gemeinde-Gebäude</i> . . . | 1.916 | 135 | 1.102 | 162 | 103 | 1.367 | 162 | — | 145 | — | 21 | 4 | 17 | 46 | 3.813 |
| 4 | Törvényhatósági — <i>Municipal- Gebäude</i> | 353 | 63 | 212 | 19 | 3 | 234 | 16 | — | 22 | — | 19 | — | 4 | 10 | 721 |
| 5 | Állami vagy katonai — <i>Staatliche oder militärararische Gebäude</i> . . | 1.258 | 71 | 795 | 43 | 60 | 898 | 140 | — | 57 | — | 6 | 6 | 109 | 76 | 2.621 |
| 6 | Magántársulati — <i>Gebäude von Privat-Gesellschaften</i> | 131 | 11 | 71 | 15 | 6 | 92 | 34 | — | 1 | — | — | 2 | — | 19 | 290 |
| | Összesen | 372.125 | 14.763 | 245.582 | 36.597 | 19.835 | 302.014 | 4.991 | 1.566 | 1.850 | 85 | 76 | 60 | 262 | 690 | 698.482 |
| | VI. Tisza-Maros szöge. | | | | | | | | | | | | | | | |
| 1 | Magán — <i>Privat-Gebäude</i> | 337.050 | 8.868 | 176.319 | 72.875 | 31.252 | 280.446 | 4.997 | — | 81 | — | 8 | 10 | 69 | 365 | 631.894 |
| 2 | Egyházi és iskola — <i>Kirchliche und Schulgebäude</i> | 1.458 | 121 | 1.079 | 165 | 186 | 1.430 | 14 | 980 | 902 | 94 | 5 | 2 | — | 15 | 5.021 |
| 3 | Községi — <i>Gemeinde-Gebäude</i> . . . | 1.468 | 138 | 998 | 273 | 168 | 1.439 | 60 | — | 299 | — | 17 | 1 | 24 | 44 | 3.490 |
| 4 | Törvényhatósági — <i>Municipal- Gebäude</i> | 152 | 15 | 47 | 16 | 17 | 80 | 8 | — | 13 | — | 17 | — | 5 | 33 | 323 |
| 5 | Állami vagy katonai — <i>Staatliche oder militärararische Gebäude</i> . . | 1.108 | 158 | 546 | 101 | 106 | 753 | 78 | — | 37 | — | 13 | 1 | 107 | 86 | 2.341 |
| 6 | Magántársulati — <i>Gebäude von Privat-Gesellschaften</i> | 469 | 14 | 197 | 19 | 62 | 278 | 69 | — | 8 | — | — | 1 | 3 | 18 | 860 |
| | Összesen | 341.705 | 9.314 | 179.186 | 73.449 | 31.791 | 284.426 | 5.226 | 980 | 1.340 | 94 | 60 | 15 | 208 | 561 | 643.929 |
| | VII. Erdély. | | | | | | | | | | | | | | | |
| 1 | Magán — <i>Privat-Gebäude</i> | 481.062 | 8.178 | 361.886 | 29.985 | 47.944 | 439.815 | 5.783 | — | 98 | — | 21 | 19 | 136 | 722 | 935.834 |
| 2 | Egyházi és iskolai — <i>Kirchliche und Schulgebäude</i> | 4.850 | 207 | 4.677 | 216 | 481 | 5.374 | 100 | 2.486 | 1.810 | 72 | 7 | 3 | 3 | 48 | 14.955 |
| 3 | Községi — <i>Gemeinde-Gebäude</i> . . . | 2.384 | 50 | 1.018 | 102 | 190 | 1.310 | 212 | — | 204 | — | 22 | 3 | 56 | 52 | 4.293 |
| 4 | Törvényhatósági — <i>Municipal- Gebäude</i> | 102 | 2 | 40 | 4 | 1 | 45 | 4 | — | 2 | — | 5 | 1 | 3 | 10 | 174 |
| 5 | Állami vagy katonai — <i>Staatliche oder militärararische Gebäude</i> . . | 1.529 | 76 | 786 | 82 | 152 | 1.020 | 116 | — | 87 | — | 16 | 8 | 119 | 110 | 3.081 |
| 6 | Magántársulati — <i>Gebäude von Privat-Gesellschaften</i> | 273 | 8 | 61 | 9 | 8 | 78 | 52 | — | 1 | — | 6 | 1 | — | 10 | 429 |
| | Összesen | 490.200 | 8.521 | 368.468 | 30.398 | 48.776 | 447.642 | 6.267 | 2.486 | 2.202 | 72 | 77 | 35 | 317 | 947 | 958.766 |
| | Magyarország összesen. Ungarn zusammen. | | | | | | | | | | | | | | | |
| 1 | Magán — <i>Privat-Gebäude</i> | 2.497.074 | 76.452 | 1.394.556 | 604.222 | 222.250 | 2.221.028 | 37.878 | — | 751 | — | 150 | 198 | 717 | 4.247 | 4.838.495 |
| 2 | Egyházi és iskolai — <i>Kirchliche und Schulgebäude</i> | 23.331 | 2.066 | 20.224 | 4.451 | 3.143 | 27.818 | 486 | 11.292 | 9.954 | 605 | 104 | 43 | 10 | 248 | 75.957 |

| Folyó szám Laufende Zahl | Az épületek jellege Charakter der Gebäude | Az épületek minősége és száma — Bestimmung und Anzahl der Gebäude | | | | | | | | | | | | | | |
|-----------------------------|--|---|--|---|---|--|--|---|------------------------------|------------------------|---|--|---|--------------------------------|---|--|
| | | Lakó- házak Wohn- häuser | Cse- léd- lak Ge- sinde- häuser | Gazdasági épületek Wirtschafts-Gebäude | | | Összes gazdasági épületek Sämt- liche Wirt- schafts- Gebäude | Gyár vagy más ipari épület Fabriken oder sonstige gewerb- liche Gebäude | Tem- plom Kir- chen | Iskola Schu- len | Iskola és templom egy tető- alatti Kirchen und Schulen unter einem Dache | Körház és gyógy- intézet Spit- tälter und Heil- an- stalten | Für- dő Bad- an- stal- ten | Lak- tanya Kaser- nen | Egyéb épü- letek Son- stige Ge- bäude | Összes épületek Gesam- mt- zahl der Gebäude |
| | | | | különállók allein- stehende | lakházhoz vagy cselédházhoz épített den Wohn- oder Gesindehäusern an- gehörig | | | | | | | | | | | |
| | | | | | egy tető alatti unter ge- meinsamen Dache | küön tető alatti unter separierten Dache | | | | | | | | | | |
| 3 | Községi — Gemeinde-Gebäude . . . | 18.012 | 895 | 8.387 | 4.259 | 1.605 | 14.251 | 1.944 | — | 2.289 | — | 176 | 42 | 204 | 443 | 38.256 |
| 4 | Törvényhatósági — Municipal- Gebäude | 1.577 | 190 | 661 | 128 | 81 | 870 | 116 | — | 158 | — | 131 | 5 | 75 | 197 | 3.319 |
| 5 | Állami vagy katonai — Staatliche oder militärararische Gebäude . . . | 9.195 | 655 | 4.448 | 901 | 686 | 6.035 | 787 | — | 424 | — | 88 | 30 | 747 | 897 | 18.858 |
| 6 | Magántársulati — Gebäude von Privat-Gesellschaften | 2.355 | 87 | 942 | 205 | 163 | 1.310 | 502 | — | 29 | — | 19 | 8 | 5 | 176 | 4.491 |
| | Összesen | 2.551.544 | 80.345 | 1.429.218 | 614.166 | 227.928 | 2.271.312 | 41.713 | 11.292 | 13.605 | 605 | 668 | 326 | 1.758 | 6.208 | 4.979.376 |
| | Fiume város és kerülete. Fiume Stadt und Gebiet. | | | | | | | | | | | | | | | |
| 1 | Magán — Privat-Gebäude | 1.774 | 15 | 68 | 11 | 14 | 93 | 14 | — | — | — | — | — | — | — | 1.896 |
| 2 | Egyházi és iskolai — Kirchliche und Schulgebäude | 6 | 1 | 1 | — | — | 1 | — | 2 | 5 | 2 | — | — | — | — | 17 |
| 3 | Községi — Gemeinde-Gebäude . . . | — | — | — | — | — | — | — | — | — | — | — | — | — | — | — |
| 4 | Törvényhatósági — Municipal- Gebäude | 18 | — | — | — | 3 | 3 | 1 | — | 4 | — | 1 | — | 2 | — | 29 |
| 5 | Állami vagy katonai — Staatliche oder militärararische Gebäude . . . | 12 | 1 | — | — | — | — | — | — | 1 | — | 1 | — | 4 | — | 19 |
| 6 | Magántársulati — Gebäude von Privat-Gesellschaften | — | — | — | — | — | — | — | — | — | — | — | — | — | — | — |
| | Összesen | 1.810 | 17 | 69 | 11 | 17 | 97 | 15 | 2 | 10 | 2 | 2 | — | 6 | — | 1.961 |
| | Horvát-Szlavonország. Kroatien-Slavonien. | | | | | | | | | | | | | | | |
| 1 | Magán — Privat-Gebäude | 369.613 | 1.039 | 310.838 | 13.820 | 376 | 325.034 | 6.624 | 17 | 35 | — | 4 | 24 | 69 | 73 | 702.532 |
| 2 | Egyházi és iskolai — Kirchliche und Schulgebäude | 1.522 | 63 | 2.172 | 38 | 1 | 2.211 | 55 | 1.706 | 86 | 6 | 6 | 3 | 1 | 23 | 5.632 |
| 3 | Községi — Gemeinde-Gebäude . . . | 1.033 | 1 | 1.797 | 42 | — | 1.839 | 82 | 21 | 1.175 | — | 21 | 2 | 21 | 334 | 4.529 |
| 4 | Törvényhatósági — Municipal- Gebäude | 18 | — | 17 | 1 | — | 18 | — | — | 3 | — | — | — | 3 | 10 | 52 |
| 5 | Állami vagy katonai — Staatliche oder militärararische Gebäude | 1.204 | 6 | 843 | 19 | — | 862 | 388 | 11 | 26 | 1 | 22 | 12 | 175 | 154 | 2.861 |
| 6 | Magántársulati — Gebäude von Privat-Gesellschaften | 235 | 1 | 104 | 2 | — | 106 | 135 | — | 5 | — | 2 | — | — | 17 | 501 |
| | Összesen | 373.625 | 1.110 | 315.771 | 13.922 | 377 | 330.070 | 7.284 | 1.755 | 1.330 | 7 | 55 | 41 | 269 | 611 | 716.157 |
| | A Szent-István korona országai együtt. Die Länder der heil. Stefanskronen zusammen. | | | | | | | | | | | | | | | |
| 1 | Magán — Privat-Gebäude | 2.868.461 | 77.506 | 1.705.462 | 618.053 | 222.640 | 2.546.155 | 44.516 | 17 | 786 | — | 154 | 222 | 786 | 4.320 | 5.542.923 |
| 2 | Egyházi és iskolai — Kirchliche und Schulgebäude | 24.859 | 2.130 | 22.397 | 4.489 | 3.144 | 30.030 | 541 | 13.000 | 10.045 | 613 | 110 | 46 | 11 | 271 | 81.656 |
| 3 | Községi — Gemeinde-Gebäude . . . | 19.045 | 896 | 10.184 | 4.301 | 1.605 | 16.090 | 2.026 | 21 | 3.464 | — | 197 | 44 | 225 | 777 | 42.785 |
| 4 | Törvényhatósági — Municipal- Gebäude | 1.613 | 190 | 678 | 129 | 84 | 891 | 117 | — | 165 | — | 132 | 5 | 80 | 207 | 3.400 |
| 5 | Állami vagy katonai — Staatliche oder militärararische Gebäude | 10.411 | 662 | 5.291 | 920 | 686 | 6.897 | 1.175 | 11 | 451 | 1 | 111 | 42 | 926 | 1.051 | 21.738 |
| 6 | Magántársulati — Gebäude von Privat-Gesellschaften | 2.590 | 88 | 1.046 | 207 | 163 | 1.416 | 637 | — | 34 | — | 21 | 8 | 5 | 193 | 4.992 |
| | Összesen | 2.926.979 | 81.472 | 1.745.058 | 628.099 | 228.322 | 2.601.479 | 49.012 | 13.049 | 14.945 | 614 | 725 | 367 | 2.033 | 6.819 | 5.697.494 |

Ez abszolút számok nem igen alkalmasak az összehason-
lításra, minthogy az egyes országrészek úgy területre, mint
népességre egymástól nagyon különböznek. Hogy az össze-
vetésre némi alapot nyújtsunk, ideiktatjuk a hét ország-
részes területét és összes népességét az 1890. évi népszámlálás
adatai szerint.

| | Terület — Gebiet | Népesség — Bevölkerung |
|---|--------------------|--------------------------|
| Duna bal partja — Linkes Donauufer | 33.576 □ kilométer | 1,889.099 lélek — Seelen |
| Duna jobb partja — Rech- tes Donauufer | 43.460 | 2,771.294 |
| Duna-Tisza köze — Donau- Theiss-Becken | 36.350 | 2,778.514 |
| Tisza jobb partja — Rech- tes Theissufer | 31.469 | 1,529.259 |
| Tisza bal partja — Linkes Theissufer | 44.456 | 2,076.803 |
| Tisza-Maros szöge — Theiss- Maros-Becken | 34.444 | 1,918.623 |

Diese absoluten Zahlen eignen sich nicht besonders
zu einem Vergleich, nachdem die einzelnen Landestheile
sowohl dem Gebiete, als auch der Volkszahl nach untereinander
sehr verschieden sind. Um zu dem Vergleich einige Grundlage
zu bieten, wird das Gebiet und die Volkszahl der 7 Landes-
theile nach Angaben der Volkszählung vom Jahre 1890 an
dieser Stelle mitgetheilt:

| | Terület — Gebiet | Népesség — Bevölkerung |
|---|---------------------|----------------------------|
| Erdély — Siebenbürgen . . . | 55.731 □ kilométer | 2,267.935 lélek — Seelen |
| Együtt — Zusammen . . . | 279.750 □ kilométer | 15,231.527 lélek — Seelen |
| Fiume város és területe — Fiume Stadt und Gebiet . . . | 19 1/2 | 30.337 |
| Horvát - Szlavonország — Kroatien-Slavonien | 42.533 | 2,201.927 |
| Magyarbirodalom összesen — Königreich Ungarn zusammen | 322.302 □ kilométer | 17,463.791 lélek — Seelen. |

A fentebbi nagy táblázat adatainak mérlegelésénél folyvást figyelemmel kell lenni az itt közölt területi és népességi adatokra; főleg az utóbbiakra, mert nem csupán a lakóházak vannak szoros összefüggésben a népességgel, hanem a többi épületek is kivétel nélkül; még a gazdasági épületek is szoros viszonylatban vannak a gazdálkodó alanyok, az emberek számával.

Azonban, a mint már egy korábbi fejezetben említettük, a gazdasági épületek létszámára nagy befolyással van a vidéken-kint szokásos gazdálkodási mód, ez magyarázza meg, hogy épen azokon a vidékeken, a hol a mezőgazdasági foglalkozás oly kiterjedt, a lélekszámhoz viszonyítva kedvezőtlen a gazdasági épületek száma. Ha az egyes országrészeket vesszük, 100 gazdasági épületre esett:

| | lélek Seelen |
|--|-----------------|
| Duna-Tisza közén — <i>Im Donau-Theiss-Becken</i> | 977 |
| Duna jobb partján — <i>Am rechten Donauufer</i> | 732 |
| Tisza bal partján — <i>Am linken Theissufer</i> | 684 |
| Tisza-Maros szögében — <i>Im Theiss-Maros-Becken</i> | 674 |

A Duna-Tisza közén tehát a lélekszámhoz képest csak félannyi gazdasági épület van, mint Erdélyben, hol már minden 5 lélekre egy gazdasági épület esik, míg az ország közepén jóformán csak minden 10 lélekre. A gazdasági épületeknek a lélekszámhoz mért sűrűsége földrajzilag meglehetősen körvonalozható területek szerint váltakozik. Legtöbb a gazdasági épület az ország keleti részén, kezdve az éjszakkéleti és éjszaki félkörben. A Tiszától keletre fekvő nagy alföldön jóval kevesebb, még kevesebb a dunántúli dombvidéken, legkevesebb ellenben a Duna-Tisza közén, hol azonban tekintetbe kell venni a főváros nagy népességének hatását az arány alakulására, e nélkül az átmenet nyugat felé mondhatni ugrásnélküli lenne.

Ily viszonylatban tekintendők a többi épületnek is. Bevezetésünkben azonban mellőzzük a további összehasonlítást, hanem áttérünk annak kimutatására, hogy az épületek egyes nemei közül hány képezett magán, hány egyházi, hány községi stb. tulajdont. Ezt a következő táblázat percentszámjai világítják meg:

Bei Beurtheilung der Angaben obiger ausführlichen Tabelle muss man die hier mitgetheilten Daten über das Gebiet und über die Volkszahl stets vor Augen halten; besonders die letzteren, weil nicht nur die Wohnhäuser mit der Bevölkerung in engem Zusammenhange stehen, sondern auch die übrigen Gebäude ohne Ausnahme, indem auch die Wirtschafts-Gebäude mit den bewirtschaftenden Elementen, mit der Anzahl der Landwirtschaft obliegenden Personen in enger Verbindung stehen.

Wie jedoch schon in einem früheren Abschnitte erwähnt war, haben auf die Anzahl der Wirtschafts-Gebäude die in einzelnen Gegenden gebräuchlichen Bewirtschaftungs-Systeme einen grossen Einfluss, hiedurch kann es erklärt werden, dass eben in jenen Gegenden, wo die landwirtschaftliche Beschäftigung eine ausgebreitete ist, im Verhältnisse zur Seelenzahl die Anzahl der Wirtschafts-Gebäude sich nicht günstig gestaltet. Nehmen wir die einzelnen Landestheile in Augenschein, so entfallen auf 100 Wirtschafts-Gebäude:

| | lélek Seelen |
|--|-----------------|
| Horvát-Szlavonországban — <i>In Kroatien-Slavonien</i> | 666 |
| Duna bal partján — <i>Am linken Donauufer</i> | 605 |
| Tisza jobb partján — <i>Am rechten Theissufer</i> | 582 |
| Erdélyben — <i>In Siebenbürgen</i> | 506 |

Im Donau-Theiss-Becken gibt es mithin nur die Hälfte so viel Wirtschafts-Gebäude als in Siebenbürgen, wo schon auf 5 Seelen ein Wirtschafts-Gebäude entfällt, während in der Mitte des Landes sozusagen nur auf 10 Seelen. Die Dichtigkeit der Wirtschafts-Gebäude im Verhältnisse zur Seelenzahl wechselt aus geographischen Gesichtspunkte nach ziemlich punkthch begrenzbaren Gebieten. Die meisten Wirtschafts-Gebäude sind im östlichen Theile des Landes anzutreffen u. z. in den nord-östlichen und nördlichen Halbkreis. In dem von der Theiss östlich gelegenen Alföld ist die Anzahl derselben eine bedeutend geringere, eine noch geringere in dem Hügelland jenseits der Donau, die geringste aber im Donau-Theiss-Becken, bezüglich dieses Landestheiles darf jedoch der Einfluss der namhaften Bevölkerung der Hauptstadt nicht ausser Acht gelassen werden, ohne diesen Factor würde der Uebergang ohne Sätze vor sich gehen.

Nach diesem Verhältnisse sind auch die übrigen Gebäude-Gattungen zu beurtheilen. Von einem weiteren Vergleich sehen wir jedoch ab und schreiten sogleich zur Nachweisung dessen, wie viele von den einzelnen Gattungen der Gebäude das Eigentum von Privaten, Kirchen, Gemeinden u. s. w. bilden. Dieses Verhältnisse beleuchten die Percentzahlen nachstehender Tabelle:

| Folyó szám Linsfende Zahl | Az épületek jellege Charakter der Gebäude | Az épületek minősége és számaránya | | | | | | | | | | Bestimmung und Verhältnisszahl der Gebäude | | | | | Összes épületek Gesamtzahl der Gebäude |
|------------------------------|--|------------------------------------|------------------------------|---|---|--|--|-------------------------|-------------------------|---|--|--|-------------------------|---------------------------------------|---|---|---|
| | | Lakó-házak Wohnhäuser | Cse-léd-lak Gesindehäuser | Gazdasági épületek Wirtschafts-Gebäude | | Összes gazdasági épületek Sämtliche Wirtschafts-Gebäude | Gyár vagy más ipari épület Fabriken oder sonstige gewerbliche Gebäude | Tem-pлом Kir-chen | Iskola Schu-len | Iskola és templom egy tető alatt Kirchen und Schulen unter einem Dache | Kórház és gyógy-intézet Spitäler und Heil-anstalten | Fürdő Bade-anstal-ten | Lak-tanya Kaser-nen | Egyéb épü-letek Son-stige Ge-bäude | | | |
| | | | | külön-állók allein-stehende | lakóházhoz vagy cselédházhoz épített den Wohn- oder Gesindehäusern angehörende | | | | | | | | | | egy tető alatt unter gemeinsamen Dache | külön tető alatt unter separaten Dache | |
| I. Duna bal partja. | | | | | | | | | | | | | | | | | |
| 1 | Magán — <i>Privat-Gebäude</i> | 97 ¹¹ | 93 ⁶² | 97 ¹⁹ | 97 ⁹¹ | 96 ⁷⁴ | 97 ⁴⁴ | 86 ⁰⁰ | — | 4 ⁷⁴ | — | 19 ⁰⁵ | 64 ⁰⁰ | 43 ⁵⁷ | 76 ⁴⁴ | 96 ⁵¹ | |
| 2 | Egyházi és iskolai — <i>Kirchliche und Schulgebäude</i> | 1 ⁰⁵ | 4 ¹⁰ | 1 ⁴⁵ | 0 ⁹³ | 1 ⁸¹ | 1 ²⁷ | 1 ³⁰ | 100 ⁰⁰ | 63 ⁹⁸ | 100 ⁰⁰ | 19 ⁰⁵ | 10 ⁰⁰ | 1 ⁴⁵ | 4 ⁵¹ | 1 ⁶⁹ | |
| 3 | Községi — <i>Gemeinde-Gebäude</i> | 1 ¹⁴ | 1 ³⁹ | 0 ⁸⁰ | 0 ⁹³ | 1 ⁰¹ | 0 ⁸⁸ | 8 ⁸⁰ | — | 26 ⁵² | — | 30 ⁴⁷ | 12 ⁰⁰ | 15 ⁷¹ | 7 ⁸⁹ | 1 ¹⁹ | |
| 4 | Törvényhatósági — <i>Municipal-Gebäude</i> | 0 ⁰⁵ | 0 ⁰³ | 0 ⁰² | 0 ⁰¹ | 0 ⁰⁵ | 0 ⁰² | 0 ¹⁵ | — | 0 ⁸³ | — | 13 ³³ | — | 6 ⁴³ | 0 ⁷⁹ | 0 ⁰⁴ | |
| 5 | Állami vagy katonai — <i>Staatliche oder militär-äranische Gebäude</i> | 0 ⁴⁵ | 0 ⁵⁹ | 0 ⁴⁵ | 0 ¹⁹ | 0 ³² | 0 ³⁹ | 2 ⁶³ | — | 3 ⁸² | — | 15 ²⁴ | 12 ⁰⁰ | 31 ⁴³ | 9 ⁶⁹ | 0 ⁴⁵ | |
| 6 | Magántársulati — <i>Gebäude von Privat-Gesellschaften</i> | 0 ¹⁹ | 0 ¹¹ | 0 ⁰⁸ | 0 ⁰² | 0 ⁰⁷ | 0 ⁰⁶ | 1 ¹² | — | 0 ¹⁵ | — | 2 ⁸⁶ | 2 ⁰⁰ | 1 ⁴³ | 0 ⁶⁸ | 0 ¹³ | |
| | Összesen . | 100⁰⁰ | 100⁰⁰ | 100⁰⁰ | 100⁰⁰ | 100⁰⁰ | 100⁰⁰ | 100⁰⁰ | 100⁰⁰ | 100⁰⁰ | 100⁰⁰ | 100⁰⁰ | 100⁰⁰ | 100⁰⁰ | 100⁰⁰ | 100⁰⁰ | |
| II. Duna jobb partja. | | | | | | | | | | | | | | | | | |
| 1 | Magán — <i>Privat-Gebäude</i> | 97 ⁴² | 94 ⁶⁵ | 96 ⁸² | 98 ²² | 96 ⁷³ | 97 ³⁹ | 89 ⁹⁹ | — | 4 ⁹⁸ | — | 27 ⁹⁶ | 69 ⁷⁰ | 41 ⁶⁷ | 71 ⁰⁷ | 96 ⁰⁴ | |
| 2 | Egyházi és iskolai — <i>Kirchliche und Schulgebäude</i> | 1 ⁰⁵ | 2 ⁸² | 1 ⁷⁹ | 0 ⁷⁷ | 2 ⁰¹ | 1 ⁴⁰ | 1 ¹⁷ | 100 ⁰⁰ | 73 ⁰² | 100 ⁰⁰ | 12 ⁹⁰ | 15 ¹⁵ | 1 ⁹³ | 4 ⁷⁹ | 1 ⁷⁶ | |
| 3 | Községi — <i>Gemeinde-Gebäude</i> | 1 ¹⁰ | 1 ³⁴ | 1 ⁰⁸ | 0 ⁹³ | 1 ⁰¹ | 1 ⁰¹ | 7 ⁵⁹ | — | 19 ⁸⁶ | — | 34 ⁴² | 9 ⁰⁹ | 8 ⁶⁷ | 8 ⁴⁶ | 1 ²¹ | |
| 4 | Törvényhatósági — <i>Municipal-Gebäude</i> | 0 ⁰⁵ | 0 ¹⁷ | 0 ⁰⁸ | 0 ⁰¹ | 0 ⁰² | 0 ⁰² | 0 ¹⁸ | — | 0 ⁴⁷ | — | 17 ²⁰ | — | 8 ³³ | 3 ⁹¹ | 0 ⁰⁵ | |

| Folyó szám Lmfende Zahl | | Az épületek minősége és számaránya — <i>Bestimmung und Verhältnisszahl der Gebäude</i> | | | | | | | | | | | | | | | | | |
|---|---|--|---------------|---|---|--|--|--|--|---|---|--------------------------------------|--------------------------------|--|--|---|--|---|---|
| | | Az épületek jellege <i>Charakter der Gebäude</i> | | Lakó- házak <i>Wohn- häuser</i> | Cse- léd- lak <i>Ge- sinde- häuser</i> | Gazdasági épületek <i>Wirtschafts-Gebäude</i> | | | | Összes gazda- sági épü- letek <i>Sämmt- liche Wirt- schafts- Gebäude</i> | Gyár vagy más ipari épület <i>Fabriken oder sonstige gewerb- liche Gebäude</i> | Tem- plom <i>Kir- chen</i> | Iskola <i>Schu- len</i> | Iskola és templom egy tető alatt <i>Kirchen und Schulen unter einem Dache</i> | Kórház és gyógy- intézet <i>Spitäler und Heil- anstalten</i> | Fürdő <i>Bade- anstal- ten</i> | Lak- tanya <i>Kaser- nen</i> | Egyéb épü- letek <i>Son- stige Ge- bäude</i> | Összes épületek <i>Ge- samm- zahl der Gebäude</i> |
| | | | | | | külön- álló <i>allein- stehende</i> | lakóházhoz vagy cselédházhoz építve <i>den Wohn- oder Gesindehäusern angebaut</i> | egy tető alatt unser gemein- samen Dache | küln tető alatt unter separir- ten Dache | | | | | | | | | | |
| Magyarország összesen. <i>Ungarn zusammen.</i> | | | | | | | | | | | | | | | | | | | |
| 1 | Magán — <i>Privat-Gebäude</i> | 97'87 | 95'15 | 97'57 | 98'38 | 97'51 | 97'79 | 90'81 | — | 5'52 | — | 22'46 | 60'74 | 40'78 | 68'41 | 97'19 | | | |
| 2 | Egyházi és iskolai — <i>Kirchliche und Schulgebäude</i> | 0'91 | 2'57 | 1'41 | 0'73 | 1'38 | 1'22 | 1'16 | 100'00 | 73'16 | 100'00 | 15'57 | 13'19 | 0'57 | 3'99 | 1'52 | | | |
| 3 | Községi — <i>Gemeinde-Gebäude</i> | 0'71 | 1'11 | 0'59 | 0'69 | 0'70 | 0'83 | 4'66 | — | 15'83 | — | 26'35 | 12'88 | 11'60 | 7'14 | 0'77 | | | |
| 4 | Törvényhatósági — <i>Municipal-Gebäude</i> | 0'06 | 0'24 | 0'05 | 0'02 | 0'04 | 0'04 | 0'28 | — | 1'16 | — | 19'61 | 1'53 | 4'27 | 3'17 | 0'07 | | | |
| 5 | Állami vagy katonai — <i>Staatliche oder militärararische Gebäude</i> | 0'36 | 0'82 | 0'31 | 0'15 | 0'20 | 0'26 | 1'89 | — | 3'12 | — | 13'17 | 9'20 | 42'50 | 14'45 | 0'35 | | | |
| 6 | Magántársulati — <i>Gebäude von Privat- Gesellschaften</i> | 0'09 | 0'11 | 0'07 | 0'03 | 0'07 | 0'06 | 1'20 | — | 0'21 | — | 2'81 | 2'46 | 0'28 | 2'84 | 0'07 | | | |
| Összesen . | | 100'00 | 100'00 | 100'00 | 100'00 | 100'00 | 100'00 | 100'00 | 100'00 | 100'00 | 100'00 | 100'00 | 100'00 | 100'00 | 100'00 | 100'00 | | | |
| Fiume és kerülete. <i>Fiume Stadt und Gebiet.</i> | | | | | | | | | | | | | | | | | | | |
| 1 | Magán — <i>Privat-Gebäude</i> | 98'01 | 88'24 | 98'65 | 100'00 | 82'35 | 95'88 | 93'33 | — | — | — | — | — | — | — | — | 96'69 | | |
| 2 | Egyházi és iskolai — <i>Kirchliche und Schulgebäude</i> | 0'33 | 5'88 | 1'45 | — | — | 1'03 | — | 100'00 | 50'00 | 100'00 | — | — | — | — | — | 0'87 | | |
| 3 | Községi — <i>Gemeinde-Gebäude</i> | — | — | — | — | — | — | — | — | — | — | — | — | — | — | — | — | | |
| 4 | Törvényhatósági — <i>Municipal-Gebäude</i> | 1'00 | — | — | — | 17'65 | 3'09 | 6'67 | — | 40'00 | — | 50'00 | — | 33'33 | — | 1'48 | | | |
| 5 | Állami vagy katonai — <i>Staatliche oder militärararische Gebäude</i> | 0'60 | 5'88 | — | — | — | — | — | — | 10'00 | — | 50'00 | — | 66'67 | — | 0'97 | | | |
| 6 | Magántársulati — <i>Gebäude von Privat- Gesellschaften</i> | — | — | — | — | — | — | — | — | — | — | — | — | — | — | — | — | | |
| Összesen . | | 100'00 | 100'00 | 100'00 | 100'00 | 100'00 | 100'00 | 100'00 | 100'00 | 100'00 | 100'00 | 100'00 | 100'00 | 100'00 | 100'00 | 100'00 | | | |
| Horvát-Szlavonország. <i>Kroatien-Slavonien.</i> | | | | | | | | | | | | | | | | | | | |
| 1 | Magán — <i>Privat-Gebäude</i> | 98'03 | 93'09 | 98'43 | 99'27 | 99'75 | 98'47 | 90'94 | 0'97 | 2'63 | — | 7'27 | 58'53 | 25'65 | 11'95 | 98'10 | | | |
| 2 | Egyházi és iskolai — <i>Kirchliche und Schulgebäude</i> | 0'41 | 5'68 | 0'69 | 0'27 | 0'27 | 0'67 | 0'75 | 97'21 | 6'47 | 85'71 | 10'31 | 7'32 | 0'37 | 3'76 | 0'79 | | | |
| 3 | Községi — <i>Gemeinde-Gebäude</i> | 0'28 | 0'69 | 0'57 | 0'20 | — | 0'50 | 1'13 | 1'19 | 88'35 | — | 38'18 | 4'83 | 7'81 | 54'80 | 0'63 | | | |
| 4 | Törvényhatósági — <i>Municipal-Gebäude</i> | 0'00 | — | 0'01 | 0'01 | — | 0'01 | — | — | 0'22 | — | — | — | 1'11 | 1'84 | 0'01 | | | |
| 5 | Állami vagy katonai — <i>Staatliche oder militärararische Gebäude</i> | 0'32 | 0'34 | 0'26 | 0'14 | — | 0'26 | 5'33 | 0'63 | 1'25 | 14'29 | 40'00 | 29'27 | 65'06 | 25'21 | 0'40 | | | |
| 6 | Magántársulati — <i>Gebäude von Privat- Gesellschaften</i> | 0'06 | 0'09 | 0'03 | 0'01 | — | 0'03 | 1'86 | — | 0'38 | — | 3'64 | — | — | 2'78 | 0'07 | | | |
| Összesen . | | 100'00 | 100'00 | 100'00 | 100'00 | 100'00 | 100'00 | 100'00 | 100'00 | 100'00 | 100'00 | 100'00 | 100'00 | 100'00 | 100'00 | 100'00 | | | |
| Magyarbirodalom. <i>Königreich Ungarn.</i> | | | | | | | | | | | | | | | | | | | |
| 1 | Magán — <i>Privat-Gebäude</i> | 98'00 | 95'19 | 97'73 | 98'40 | 97'51 | 97'87 | 90'83 | 0'13 | 5'26 | — | 21'24 | 60'49 | 38'66 | 63'35 | 97'29 | | | |
| 2 | Egyházi és iskolai — <i>Kirchliche und Schulgebäude</i> | 0'85 | 2'62 | 1'28 | 0'71 | 1'38 | 1'18 | 1'10 | 99'63 | 67'21 | 99'84 | 15'17 | 12'53 | 0'54 | 3'97 | 1'43 | | | |
| 3 | Községi — <i>Gemeinde-Gebäude</i> | 0'65 | 1'10 | 0'59 | 0'69 | 0'70 | 0'62 | 4'13 | 0'16 | 23'18 | — | 27'17 | 11'99 | 11'07 | 11'40 | 0'75 | | | |
| 4 | Törvényhatósági — <i>Municipal-Gebäude</i> | 0'05 | 0'23 | 0'04 | 0'02 | 0'04 | 0'03 | 0'24 | — | 1'19 | — | 18'21 | 1'36 | 3'03 | 3'04 | 0'08 | | | |
| 5 | Állami vagy katonai — <i>Staatliche oder militärararische Gebäude</i> | 0'36 | 0'81 | 0'30 | 0'15 | 0'20 | 0'27 | 2'40 | 0'08 | 3'02 | 0'16 | 15'31 | 11'45 | 45'85 | 15'41 | 0'38 | | | |
| 6 | Magántársulati — <i>Gebäude von Privat- Gesellschaften</i> | 0'09 | 0'11 | 0'06 | 0'03 | 0'07 | 0'06 | 1'30 | — | 0'23 | — | 2'00 | 2'18 | 0'25 | 2'83 | 0'02 | | | |
| Összesen . | | 100'00 | 100'00 | 100'00 | 100'00 | 100'00 | 100'00 | 100'00 | 100'00 | 100'00 | 100'00 | 100'00 | 100'00 | 100'00 | 100'00 | 100'00 | | | |

A fentebbi táblázat nem szorul sok magyarázatra, a számok világosan beszélnek. Az egész Magyarbirodalom adatait tekintve, a magán tulajdon arányszáma a lakóházaknál és a gazdasági épületeknél nagyobb, mint részesülése az összes épületekben; megközelíti ezt a cselédlakok aránya s tekintélyes a fürdőké is, de már a laktanyáknak alig több mint egy harmada, a kórházaknak és egyéb gyógyintézeteknek mondhatni csak egy ötöde, az iskoláknak épen csak huszad része magán-épület. Templomul természetesen csak kivételesen szolgál magánépület.

Die Tabelle erheischt nicht viel Erklärung, es sprechen die Zahlen deutlich. Die auf das ganze Land bezüglichen Angaben betrachtet, ist das Verhältnis des Privat-Eigentums bei den Wohnhäusern und Wirtschafts-Gebäuden ein grösseres, als die Theilnahme der Wohnhäuser an sämtlichen Gebäuden; diesem Verhältnisse kommt jenes der Gesindehäuser nahe; ansehnlich ist auch das Verhältnis der Badeanstalten, die Kasernen aber bilden schon kaum mehr als zum Dritttheile, die Spitäler und andere Heilanstalten sozusagen nur zum Fünfteltheile, die Schulen sogar zum 20-ten Theile Privat-Gebäude. Als Kirchen dienen Privat-Gebäude nur ausnahmsweise.

A mondott arányok nagyban és egészben az ország minden részében felfedezhetők; de azért lényeges különbségeket is látunk. Az anyaországban az iskolaépületeknek 5⁵²/₁₀-a magántulajdon, Horvát-Szlavonországokban ellenben csak 2⁶³/₁₀-a; a kórházaknak és egyéb gyógyintézeteknek az anyaországban 22⁴⁶/₁₀-a, a társországokban csak 7²⁷/₁₀-a. Figyelemre méltó eltéréseket az anyaország egyes részei közt is látunk, a Tisza jobb partján az iskolai épületeknek csak 3⁸⁴/₁₀-a magán tulajdon, a Duna-Tisza közén 10⁶⁴/₁₀-a; a kórházaknak és gyógyintézeteknek a Tisza-Maros szögében csak 13³⁴/₁₀-a, a Tisza jobb partján 28³⁷/₁₀-a; a fürdőknek a Tisza bal partján 45⁰/₁₀-a, a Duna-Tisza közén 70³⁶/₁₀-a; a laktanyáknak megfordítva a Duna-Tisza közén csak 29⁷⁵/₁₀, a Tisza bal partján 50³⁸/₁₀-a.

Ia azokat az épületnemeket vesszük szemügyre, melyeknél a magán tulajdon mellett más jellegű tulajdon is számbavehető arányban fordul elő, azt látjuk, hogy a gyárak és egyéb ipari épületek közt számos községi fordul elő, de csak az anyaországban (4⁶⁶/₁₀), Horvát-Szlavonországban már az ipari épületeknek csak 1¹³/₁₀-a községi, ellenben 5³³/₁₀-a állami, míg az anyaországban az utóbbiak csak 1³⁹/₁₀-kal szerepelnek. Az egyes országrészek közül a Duna két partján és a Tisza jobb partján, tehát egy nagy összefüggő területen legnagyobb a községi ipari épületek aránya, 7⁴⁹—8³⁰/₁₀, legkisebb ellenben ismét egy összefüggő nagy területen a Duna-Tisza közén és a Tisza-Maros szögében, 1⁷⁵, illetőleg csak 1¹⁵/₁₀.

A templomok csaknem kivétel nélkül egyházi épületek; a iskolák között is ezek birnak túlnyomósággal; de nem mindenütt. Az anyaországban, igaz, az iskoláknak 73¹⁶/₁₀-a egyházi épület, de Horvát-Szlavonországban csak 6²⁷/₁₀-a, 88³⁵/₁₀-a ellenben községi. De az anyaországban is némely országrészben, még inkább némely törvényhatóságban igen tekintélyes a községek részesülése, úgy hogy az iskolai épületeket tulajdonosaik szerint részletezve érdekesnek látjuk törvényhatóságok szerint is bemutatni:

Die angeführten Verhältnisse können im Ganzen und Grossen in sämtlichen Theilen des Landes angetroffen werden; trotzdem sind aber auch namhafte Unterschiede bemerkbar. Im Mutterlande bilden 5⁵²/₁₀ der Schulgebäude Privat-Eigenthum, in Kroatien-Slavonien hingegen nur 2⁶³/₁₀; von den Spitalern und anderen Heilanstalten sind im Mutterlande 22⁴⁶/₁₀ Privat-Eigenthum, in Kroatien-Slavonien hingegen nur 7²⁷/₁₀. Beachtenswerthe Unterschiede kommen auch unter den einzelnen Theilen des Mutterlandes vor; am rechten Theissufer bilden nur 3⁸⁴/₁₀ der Schulgebäude Privat-Eigenthum, im Donau-Theiss-Becken aber 10⁶⁴/₁₀; im Theiss-Maros-Becken nur 13³⁴/₁₀ der Spitaler und Heilanstalten, am rechten Theissufer aber 28³⁷/₁₀; am linken Theissufer 45⁰/₁₀ der Badeanstalten, im Donau-Theiss-Becken 70³⁶/₁₀; bei den Kasernen aber ganz entgegengesetzt im Donau-Theiss-Becken nur 29⁷⁵/₁₀, am linken Theissufer schon 50³⁸/₁₀.

Wenn wir diejenigen Gebäude-Gattungen in Betracht ziehen, bei welchen ausser den Privat-Eigenthümern auch Eigenthümer anderen Charakters in bedeutender Anzahl vorzukommen pflegen, so ist ersichtlich, dass unter den Fabriken und anderen gewerblichen Gebäuden zahlreiche Gemeinde-Gebäude vorkommen, jedoch nur im Mutterlande (4⁶⁶/₁₀), in Kroatien-Slavonien aber bestehen nur mehr 1¹³/₁₀ der gewerblichen Gebäude aus Gemeinde-Gebäuden, hingegen 5³³/₁₀ aus staatlichen Gebäuden, während die letzteren im Mutterlande nur mit 1³⁹/₁₀ repräsentirt erscheinen. Unter den einzelnen Landestheilen gestaltet sich an den beiden Ufern der Donau und am rechten Theissufer, mithin auf einem grossen zusammenhängenden Gebiet das Verhältniss der gewerblichen Gebäude, welche das Eigenthum von Gemeinden bilden, am günstigsten mit 7⁴⁹—8³⁰/₁₀, am niedersten hingegen ebenfalls auf einem grossen zusammenhängenden Gebiet, namentlich im Donau-Theiss-Becken und im Theiss-Maros-Becken mit 1⁷⁵ beziehungsweise mit 1¹⁵/₁₀.

Die Kirchen bilden fast ausschliesslich das Eigenthum der einzelnen Confessionen, unter den Schulen sind ebenfalls die kirchlichen Gebäude im Uebergewichte, aber nicht überall, es bilden zwar im Mutterlande 73¹⁶/₁₀ der Schulen die kirchlichen Gebäude, in Kroatien-Slavonien jedoch nur 6²⁷/₁₀, hingegen 88³⁵/₁₀ die Gemeinde-Gebäude. Aber auch in Ungarn ist in manchen Landestheilen, vielmehr in manchen Municipien die Theilnahme der Gemeinden an den Schulgebäuden eine sehr namhafte, so dass wir es der Mühe werth halten, die Schulgebäude nach dem Charakter des Eigenthümers detaillirt, nach Municipien im Nachstehenden anzuführen:

| Folyó szám Laufrände Zahl | Országgrész, törvényhatóság Landestheil, Municipium | tulajdon képező iskolai épületek, %-okban Eigenthum bildende Schulgebäude in % | | | | | Folyó szám Laufrände Zahl | Országgrész, törvényhatóság Landestheil, Municipium | tulajdon képező iskolai épületek, %-okban Eigenthum bildende Schulgebäude in % | | | | |
|-------------------------------------|--|---|--------------------------------|---|--|--|------------------------------|--|---|--------------------------------|---|--|--|
| | | Magán-Privat | Egyházi és iskolai Kirchliches | Községi és törvényhatósági Gemeindefund Municipal | Állami vagy katonai Staatliches oder militär. ärarisches | Magántársulati Privat-Gesellschaftliches | | | Magán-Privat | Egyházi és iskolai Kirchliches | Községi és törvényhatósági Gemeindefund Municipal | Állami vagy katonai Staatliches oder militär. ärarisches | Magántársulati Privat-Gesellschaftliches |
| I. Magyarország. Ungarn. | | | | | | b) Duna jobb partja. | | | | | | | |
| a) Duna bal partja. | | | | | | | | | | | | | |
| 1 | Árva vm. | — | 46 ⁹⁹ | 50 ⁶⁰ | 2 ⁴¹ | — | 1 | Baranya vm. | 8 ⁰⁵ | 66 ⁹³ | 24 ⁴³ | — | 0 ⁵⁷ |
| 2 | Bars „ | 6 ⁶³ | 59 ⁶⁷ | 30 ⁹⁴ | 2 ⁷⁶ | — | | Pécs, sz. k. v. | — | 45 ⁴⁵ | 54 ⁵⁵ | — | — |
| 3 | Esztergom „ | 2 ⁷⁴ | 69 ⁸⁶ | 27 ⁴⁰ | — | — | | együtt | 7 ⁸⁰ | 66 ²⁹ | 25 ³⁵ | — | 0 ⁵⁶ |
| 4 | Hont „ | — | 81 ⁹⁴ | 15 ⁴⁸ | 2 ⁵⁸ | — | 2 | Fejér vm. | 6 ¹² | 82 ⁶⁵ | 10 ²¹ | 1 ⁰² | — |
| | Selmecz-és Béalab., sz. k. v. | — | 33 ³⁴ | 33 ⁹³ | 25 ⁹⁰ | 8 ³³ | | Székes-Fejérvár, sz. k. v. | 15 ³⁸ | 53 ⁸⁵ | 30 ⁷⁷ | — | — |
| | együtt | — | 78 ⁴⁴ | 16 ⁷⁷ | 4 ¹⁹ | 0 ⁶⁰ | | együtt | 6 ⁷⁰ | 80 ⁸⁶ | 11 ⁴⁸ | 0 ⁹⁶ | — |
| 5 | Liptó vm. | 6 ³² | 51 ⁰⁹ | 34 ⁷⁸ | 7 ⁶¹ | — | 3 | Győr vármegye | 3 ⁰⁶ | 69 ⁸⁹ | 27 ⁵⁵ | — | — |
| 6 | Nógrád „ | 6 ⁵² | 71 ³⁸ | 20 ²⁹ | 1 ⁰⁹ | 0 ⁷² | | Győr, sz. k. v. | 10 ⁶³ | 84 ²¹ | — | 5 ²⁶ | — |
| 7 | Nyitra „ | 4 ⁴⁶ | 62 ³⁹ | 23 ⁹⁷ | 4 ¹⁸ | — | | együtt | 4 ²⁷ | 71 ⁸⁰ | 23 ⁰⁸ | 0 ⁸⁵ | — |
| 8 | Pozsony „ | 5 ¹⁴ | 64 ³⁴ | 29 ⁷⁸ | 0 ⁷⁴ | — | 4 | Komárom vármegye | 3 ⁸⁵ | 83 ⁹⁷ | 10 ⁹⁰ | 1 ²⁸ | — |
| | Pozsony, sz. k. v. | — | 35 ⁷¹ | 42 ⁸⁶ | 21 ⁴³ | — | | Komárom, sz. k. v. | 20 ⁰⁰ | 60 ⁰⁰ | 20 ⁰⁰ | — | — |
| | együtt | 4 ⁶⁷ | 61 ⁶⁷ | 31 ⁰⁹ | 2 ⁶⁶ | — | | együtt | 4 ³⁵ | 83 ²³ | 11 ¹⁸ | 1 ²⁴ | — |
| 9 | Trencsén vm. | 5 ³⁰ | 63 ⁶⁴ | 27 ²⁷ | 3 ⁷⁰ | — | 5 | Moson vármegye | 7 ⁸⁷ | 50 ⁵⁶ | 38 ²⁰ | 3 ³⁷ | — |
| 10 | Turóc „ | 3 ⁴⁵ | 71 ²⁶ | 19 ⁵⁴ | 5 ⁷⁵ | — | 6 | Somogy „ | 5 ³⁷ | 80 ⁰⁰ | 14 ⁶³ | — | — |
| 11 | Zólyom „ | 5 ⁶⁷ | 73 ⁷⁶ | 11 ⁹⁵ | 9 ²² | — | 7 | Sopron „ | 5 ⁹³ | 71 ⁷² | 21 ³¹ | 1 ⁶⁴ | — |
| | Összesen | 4 ⁰⁹ | 65 ⁰⁶ | 28 ⁴⁹ | 3 ⁷¹ | 0 ¹⁵ | | Sopron, sz. k. v. | — | 64 ⁷¹ | 5 ⁹⁸ | 17 ⁶⁵ | 11 ⁷⁶ |
| | | | | | | | | együtt | 4 ⁹⁸ | 71 ²⁷ | 20 ³⁰ | 2 ⁸⁸ | 0 ⁷⁷ |
| | | | | | | | 8 | Tolna vármegye | 6 ⁸⁸ | 78 ⁴⁴ | 14 ²² | 0 ⁴⁶ | — |

| Folyó szám Laufrunde Zahl | Országgrész, törvény- hatóság Landestheil, Municipium | tulajdont képező iskolai épületek %-okban Eigentum bildende Schulgebäude in % | | | | | Folyó szám Laufrunde Zahl | Országgrész, törvény- hatóság Landestheil, Municipium | tulajdont képező iskolai épületek %-okban Eigentum bildende Schulgebäude in % | | | | |
|------------------------------|---|--|-----------------------------------|---|---|--|------------------------------|---|--|-----------------------------------|---|---|--|
| | | Magán Privat | Egyházi és iskolai Kirchliches | Községi és törvény- hatósági Gemeinde und Municipal | Állami vagy katonai Staatliches oder militär-árasisches | Magántársulati Privat-Gesellschaft- liches | | | Magán Privat | Egyházi és iskolai Kirchliches | Községi és törvény- hatósági Gemeinde und Municipal | Állami vagy katonai Staatliches oder militär-árasisches | Magántársulati Privat-Gesellschaft- liches |
| 9 | Vas | 2'96 | 77'17 | 16'07 | 3'69 | 0'21 | 2 | Csanád vm. | 4'23 | 70'42 | 22'53 | 2'82 | — |
| 10 | Veszprém | 2'66 | 79'09 | 17'87 | — | 0'38 | 3 | Krassó-Szörény | 7'13 | 73'35 | 15'83 | 1'85 | 1'85 |
| 11 | Zala | 2'29 | 68'19 | 27'74 | 1'78 | — | 4 | Temes vm. | 3'57 | 70'36 | 22'14 | 3'93 | — |
| | Összesen | 4'76 | 74'22 | 19'42 | 1'39 | 0'31 | | Temesvár, sz. kir. v. | 13'04 | 73'91 | 4'35 | 8'70 | — |
| | c) Duna-Tisza köze. | | | | | | | Versecz, thj. felr. v. | — | 22'22 | 77'78 | — | — |
| 1 | Bács-Bodrog vármegye | 13'16 | 56'20 | 29'37 | 1'27 | — | | együtt. | 4'17 | 69'23 | 22'43 | 4'17 | — |
| | Baja, thj. felr. v. | — | 91'67 | 8'33 | — | — | 5 | Torontál vm. | 7'27 | 61'30 | 29'35 | 1'82 | 0'26 |
| | Szabadka, sz. k. v. | 35'48 | 22'58 | 38'71 | 3'23 | — | | Pancsova, thj. felr. v. | 35'73 | 35'71 | 7'14 | 21'43 | — |
| | Ujvidék, sz. k. v. | — | 50'00 | 42'86 | 7'14 | — | | együtt. | 8'27 | 60'40 | 28'57 | 2'51 | 0'25 |
| | Zombor, sz. k. v. | 5'56 | 77'78 | 5'55 | 11'11 | — | | Összesen | 5'65 | 69'45 | 21'76 | 2'58 | 0'56 |
| | együtt. | 13'82 | 55'53 | 28'94 | 1'91 | — | | g) Erdély. | | | | | |
| 2 | Csongrád vármegye | 5'95 | 47'62 | 46'43 | — | — | 1 | Alsó-Fehér vm. | 6'36 | 77'46 | 10'40 | 5'78 | — |
| | Hódmezővásárhely, thj. f. v. | 9'37 | 71'88 | 18'75 | — | — | 2 | Beszterce-Naszód | 9'52 | 74'29 | 12'38 | 3'81 | — |
| | Szeged, sz. k. v. | — | 53'13 | 43'75 | — | 3'12 | 3 | Brassó | 8'33 | 79'17 | 4'17 | 8'33 | — |
| | együtt. | 5'41 | 54'05 | 39'88 | — | 0'68 | 4 | Csik | 2'86 | 70'00 | 24'28 | 2'86 | — |
| 3 | Heves vármegye | 8'62 | 68'75 | 22'17 | 0'56 | — | 5 | Fogarasz | — | 97'73 | 2'27 | — | — |
| 4 | Jász-N.-K.-Szolnok | 9'79 | 73'20 | 15'98 | 1'03 | — | 6 | Háromszék | 9'17 | 57'80 | 32'11 | 0'92 | — |
| 5 | Pest-P.-S.-K.-Kun | 7'77 | 67'80 | 21'02 | 3'41 | — | 7 | Hunyad | 5'77 | 75'96 | 8'65 | 9'14 | 0'48 |
| | Budapest, fő- és szék. v. | 14'93 | 37'31 | 23'88 | 17'91 | 5'97 | 8 | Kis-Küküllő | 11'02 | 79'63 | 4'73 | 4'73 | — |
| | Kecskemét, thj. felr. v. | 8'82 | 35'30 | 55'88 | — | — | 9 | Kolozs | 2'54 | 93'22 | 1'27 | 2'97 | — |
| | együtt. | 9'20 | 60'34 | 23'28 | 6'03 | 1'15 | | Kolozsvár, sz. k. v. | 11'11 | 55'56 | — | 33'33 | — |
| | Összesen | 10'10 | 60'81 | 25'35 | 3'21 | 0'53 | | együtt. | 2'86 | 91'84 | 1'22 | 4'08 | — |
| | d) Tisza jobb partja. | | | | | | 10 | Maros-Torda vm. | 5'26 | 90'00 | 4'21 | 0'53 | — |
| 1 | Abauj-Torna vármegye | 4'65 | 82'33 | 11'63 | 1'39 | — | | Maros-Vásárhely, sz. k. v. | — | 100'00 | — | — | — |
| | Kassa, sz. k. v. | 13'64 | 68'18 | 4'54 | 13'64 | — | | együtt. | 5'00 | 90'50 | 4'00 | 0'50 | — |
| | együtt. | 5'49 | 81'01 | 10'97 | 2'53 | — | 11 | Nagy-Küküllő vm. | — | 96'67 | 2'78 | 0'55 | — |
| 2 | Bereg vármegye | 8'03 | 73'74 | 9'09 | 9'09 | — | 12 | Szeben | — | 77'60 | 19'20 | 3'20 | — |
| 3 | Borsod | 0'42 | 83'12 | 11'82 | 4'64 | — | 13 | Szolnok-Doboka | 4'62 | 84'46 | 5'88 | 5'04 | — |
| 4 | Gömör | 4'41 | 89'34 | 6'23 | — | — | 14 | Torda-Aranyos | 1'92 | 85'90 | 8'33 | 3'85 | — |
| 5 | Sáros | 0'44 | 79'82 | 13'60 | 5'70 | 0'44 | 15 | Udvarhely | — | 81'17 | 16'88 | 1'95 | — |
| 6 | Szepes | 0'85 | 78'30 | 19'57 | 1'28 | — | | Összesen | 4'31 | 82'76 | 9'06 | 3'33 | 0'04 |
| 7 | Ung | 8'95 | 71'05 | 13'68 | 6'32 | — | | Magyarország összesen | 5'29 | 74'31 | 17'22 | 2'98 | 0'20 |
| 8 | Zemplén | 2'86 | 81'82 | 12'47 | 2'85 | — | | II. Fiume város és kerülete. | | | | | |
| | Összesen | 3'68 | 80'43 | 12'11 | 3'73 | 0'05 | | <i>Fiume Stadt und Gebiet.</i> | — | 58'34 | 33'33 | 8'33 | — |
| | e) Tisza bal partja. | | | | | | | III. Horvát-Szlavonországok. | | | | | |
| 1 | Békés vármegye | 9'37 | 82'06 | 7'63 | — | 0'46 | | <i>Kroatien-Slavonien.</i> | | | | | |
| 2 | Bihar | 3'14 | 82'43 | 10'46 | 3'97 | — | 1 | Belovár-Kőrös vm. | — | 2'67 | 96'00 | 1'33 | — |
| | Nagy-Váradi, thj. f. v. | — | 86'21 | 13'79 | — | — | 2 | Lika-Krbava | — | 2'00 | 94'00 | 4'00 | — |
| | együtt. | 2'96 | 82'64 | 10'65 | 3'75 | — | 3 | Modrus-Fiume | 0'77 | 2'31 | 94'61 | 2'31 | — |
| 3 | Hajdú vm. | 2'63 | 93'42 | 3'95 | — | — | 4 | Pozsega | 0'53 | 5'82 | 88'89 | 3'70 | 1'08 |
| | Debreczen, sz. k. v. | 9'52 | 50'00 | 38'10 | 2'38 | — | 5 | Szerém | 4'33 | 16'34 | 78'00 | 1'00 | 0'33 |
| | együtt. | 5'08 | 77'97 | 16'10 | 0'85 | — | 6 | Varasd | 3'37 | — | 96'63 | — | — |
| 4 | Máramaros vm. | 6'78 | 70'62 | 12'99 | 9'61 | — | 7 | Verőcze | 7'95 | 9'93 | 81'46 | — | 0'66 |
| 5 | Szabolcs | 6'75 | 82'70 | 8'86 | 1'69 | — | | Eszék, sz. k. v. | 16'67 | 8'33 | 66'67 | — | 8'33 |
| 6 | Szatmár | 3'23 | 92'08 | 2'93 | 1'76 | — | | együtt. | 8'59 | 9'81 | 80'37 | — | 1'23 |
| | Szatmár-Németi, sz. k. v. | — | 84'02 | 15'38 | — | — | 8 | Zágráb vm. | 1'00 | 2'49 | 95'02 | 1'49 | — |
| | együtt. | 3'11 | 91'81 | 3'39 | 1'69 | — | | Zágráb, sz. k. v. | 6'87 | 13'83 | 46'67 | 33'33 | — |
| 7 | Szilágy vm. | 5'80 | 84'38 | 8'93 | 0'89 | — | | együtt. | 1'39 | 3'24 | 91'67 | 3'70 | — |
| 8 | Ugocea | 4'21 | 86'32 | 1'05 | 8'42 | — | | Horvát-Szlavonországok összesen | 2'82 | 6'88 | 88'11 | 2'02 | 0'37 |
| | Összesen | 5'12 | 83'23 | 8'63 | 2'97 | 0'05 | | Magyarbirodalom — Königreich Ungarn | 5'05 | 68'50 | 23'32 | 2'91 | 0'22 |
| 1 | Arad vm. | 0'80 | 78'72 | 19'28 | 1'20 | — | | | | | | | |
| | Arad | 12'50 | 62'50 | 16'67 | 8'33 | — | | | | | | | |
| | együtt. | 1'83 | 77'29 | 19'05 | 1'83 | — | | | | | | | |

Megjegyezzük, hogy e kimutatásban a községi és törvényhatósági tulajdont összefoglaltak, minthogy a városok nemcsak törvényhatóságok, hanem egyúttal községek is.

Az egyházi tulajdont képező iskolai épületek aránya legalacsonyabbra száll le a Duna bal partján, itt csak 65⁰⁰/₀-ot tesz, míg mellette a községi tulajdont képező iskolai épületek 26⁴⁰/₀-ra rúgnak. A községi tulajdon közel annyi a Duna-Tisza közén is tekintélyes a Tisza-Maros szögében és a Duna jobb partján. A Tisza két partján azonban s még inkább Erdélyben igen csekély a községek részesülése.

A községi iskolák legnagyobb arányát városokban látjuk. Verseczen az összes iskolai épületeknek 77⁷⁸/₀-a, Kecskeméten 55⁸⁸, Pécsen 54⁵⁵, Szegeden 43⁷⁵, Pozsonyban 42⁸⁶, Újvidéken szintén 42⁸⁶, Szabadkán 38⁷¹, Debreczenben 38¹⁰/₀-a községi épület. De általános szabályt a községi iskolák nagy száma a városokban még sem képez, az iskolai épületeknek Temesvárott csak 4³⁵/₀-a, Kassán csak 4⁵⁴, Zomborban csak 5³⁵, Pancsován csak 7¹⁴, Baján csak 8³³/₀-a községi, Kolozsvárott és Maros-Vásárhelyt pedig adataink szerint községi tulajdont képező iskolai épület egyáltalán nincs is. Ezzel ellentétben egyes vármegyei törvényhatóságokban is igen magas a községi tulajdont képező iskolai épületek számaránya, így pl. Árva megyében 50⁰⁰/₀, Csongrádban 46⁴³, Mosonban 38²⁰, Liptóban 34⁷⁸, Barsban 30⁹⁴, Háromszékben 30²⁸, Pozsony megyében 29⁷⁸, Bácsban 29³⁷, Torontálban 29³⁵, Nyitrában 28⁹⁷, Győr megyében 27⁵⁵, Zalában 27⁴⁸, Esztergomban 27⁴⁰, Trencsénben 27²⁷/₀, nem említve azokat a vármegyeket, melyekben az iskolai épületeknek egy negyed része sem volt községi.

A kórházak és gyógyintézetek közül a legtöbb, községi; ha a községi és törvényhatósági jellegűt összefoglaljuk, az anyaországban 46, a társországokban 38 százalék ezekre esik. Második helyen állnak az anyaországban a magán kórházak, Horvát-Szlavonországokban ellenben az állami és katonai kórházak, melyek aránya még a községiekét is meghaladja, holott az anyaországban az állami és katonai kórházaknál az egyháziak is nagyobb számmal fordulnak elő. Az egyes országrészek közül négyben képezik a községiek és törvényhatóságiak az összes kórházaknak és gyógyintézeteknek több mint felét, a Tisza-Maros szögében (56⁰⁰/₀-ot), a Tisza bal partján (52⁶⁴), a Duna jobb partján (51⁰²) és a Duna-Tisza közén (50²⁷/₀-ot); a Tisza jobb partján ellenben csak 25⁷¹/₀-ot, itt a magán és egyházi kórházak bírnak túlnyomósággal, mindkettő 28⁵⁹/₀-kal szerepelvén. Az egyházi tulajdont képező kórházak és gyógyintézetek még a Tisza bal partján is nagy arányban fordulnak elő 25⁰/₀-kal, a magán kórházak pedig a Duna jobb partján, a Duna-Tisza közén és Erdélyben. A Tisza-Maros szögében viszont a községiek után a magántársulati kórházak aránya magas (21⁶⁷/₀), a melyek a többi országrészekben csak 1⁰⁷ és 7⁷⁹/₀ közt vállalkoznak.

Az épület tulajdonosát tekintve a fürdők közt is igen nagy eltérést látunk. Túlnyomóan magán tulajdonban vannak ugyan (az anyaországban 60⁷⁴, a társországokban 58⁵³/₀-uk); de a fenmaradó rész nagyon egyenlőtlenül oszlik meg a többi tulajdonosok között. A magyar anyaországban a községi és törvényhatósági tulajdonra 14⁴¹/₀, az egyházra 13¹⁹/₀, az államra és katonaira pedig csak 9²⁰/₀ esik. Horvát-Szlavonországokban ellenben megfordítva az állami és katonaira 29²⁷/₀, az egyházra 7³² s a községire csak 7³³/₀. Legtöbb a magán tulajdont képező fürdő a Duna-Tisza közén (70⁵⁹/₀), legkevesebb a Tisza bal partján (45⁰/₀), az egyházi tulajdont képező ellenben az utóbbi országrészekben a legtöbb (35⁰/₀) s a Duna-

Zu bemerken ist, dass in diesem Ausweise die Gemeinde- und Municipal-Eigenthum bildenden Gebäude zusammengefasst wurden, nachdem die Städte nicht nur Municipien, sondern gleichzeitig auch Gemeinden sind.

Das Verhältniss der Schulgebäude, welche kirchliches Eigenthum bilden, sinkt auf das niederste Niveau am linken Donauufer herab und beträgt hier nur 65⁰⁰/₀, neben diesen betragen die Gemeinde-Eigenthum bildenden Schulgebäude 26⁴⁰/₀. Das Gemeinde-Eigenthum ist fast ein ähnliches im Donau-Theiss-Becken und ein ebenfalls ansehnliches im Theiss-Maros-Becken, sowie am rechten Donauufer. An den beiden Ufern der Theiss und noch viel mehr in Siebenbürgen ist aber die Theilnahme der Gemeinden ein äusserst geringe.

Die Gemeinde-Schulen sind im grössten Maasse in den Städten vertreten. Es bilden Gemeinde-Eigenthum in den Städten: Versecz 77⁷⁸, Kecskemét 55⁸⁸, Pécs 54⁵⁵, Szeged 43⁷⁵, Pozsony und Újvidék 42⁸⁶, Szabadka 38⁷¹, Debreczen 38¹⁰/₀ der sämtlichen Schulgebäude. Die grosse Anzahl der Gemeinde-Schulen in den Städten bildet jedoch keine allgemeine Regel, in den Städten Temesvár bilden nur 4³⁵/₀, Kassa nur 4⁵⁴, Zombor nur 5³⁵, Pancsova nur 7¹⁴, Baja nur 8³³/₀ der Schulgebäude Gemeinde-Eigenthum; in den Städten Kolozsvár und Maros-Vásárhely kommen nach unseren Angaben Gemeinde-Eigenthum bildende Schulgebäude überhaupt nicht vor. Im Gegensatz hiemit ist auch in einzelnen Comitats-Municipien das ziffermässige Verhältniss der Schulgebäude, welche Gemeinde-Eigenthum bilden, ein sehr hohes, so betragen dieselben z. B. in den Comitaten: Árva 50⁰⁰/₀, Csongrád 46⁴³, Moson 38²⁰, Liptó 34⁷⁸, Bars 30⁹⁴, Háromszék 30²⁸, Pozsony 29⁷⁸, Bács 29³⁷, Torontál 29³⁵, Nyitra 28⁹⁷, Győr 27⁵⁵, Zala 27⁴⁸, Esztergom 27⁴⁰, Trencsén 27²⁷/₀; diejenigen Comitats-Municipien ganz unerwähnt gelassen, in welchem nicht einmal $\frac{1}{4}$ Theil der Schulgebäude Gemeinde-Eigenthum war.

Von den Spitälern und Heilanstalten bilden die meisten ein Gemeinde-Eigenthum; wird der Gemeinde- und Municipal-Charakter zusammengefasst, so entfallen im Mutterlande 46, in den anderen Ländern 38⁰/₀ auf dieselben. Den zweiten Platz nehmen im Mutterlande die Privat-Spitäler ein, in Kroatien-Slavonien hingegen die staatlichen und militär-ärarischen Spitäler; das Verhältniss derselben übertrifft dort auch jenes der Gemeinde-Spitäler, im Mutterlande sind aber auch die confessionellen Spitäler mit einer grösseren Anzahl vertreten, als die staatlichen und militär-ärarischen. Unter sämtlichen Landestheilen bilden in 4 die Gemeinde- und Municipal-Spitäler mehr als die Hälfte sämtlicher Spitäler und Heilanstalten, namentlich im Theiss-Maros-Becken (56⁶⁶/₀), am linken Theissufer (52⁶⁴/₀), am rechten Donauufer (51⁰²/₀) und im Donau-Theiss-Becken (50²⁷/₀); am rechten Theissufer aber nur 25⁷¹/₀, hier sind die Privat- und confessionellen Spitäler mit einer Verhältnisszahl von je 28⁵⁷/₀ im Uebergewichte. Confessionelles Eigenthum bildende Spitäler und Heilanstalten können in grosser Anzahl — mit 25⁰/₀ — noch am linken Theissufer angetroffen werden, Privat-Spitäler aber am rechten Donauufer, im Donau-Theiss-Becken und in Siebenbürgen. Im Theiss-Maros-Becken ist hingegen nach den Gemeinde-Spitälern das Verhältniss der privat-gesellschaftlichen Spitäler ein hohes (21⁶⁷/₀), dieselben sind in den übrigen Landestheilen nur mit 1⁰⁷—7⁷⁹/₀ vertreten.

Den Eigenthümer der Gebäude betrachtet, sind auch bei den Badeanstalten sehr grosse Unterschiede bemerkbar. Dieselben bilden zwar in überwiegendem Theile Privat-Eigenthum (im Mutterlande 60⁷⁴, in den adnexen Ländern 58⁵³/₀); der übrige Theil der-ebenen vertheilt sich aber sehr ungleich unter den anderen Eigenthümern. Im Mutterlande entfallen auf Gemeinde- und Municipal-Eigenthum 14⁴¹/₀, auf kirchliches Eigenthum 13¹⁹/₀ und auf staatliches und militär-ärarisches Eigenthum nur 9²⁰/₀. In Kroatien-Slavonien gestaltet sich das Verhältniss ganz entgegengesetzt, dort entfallen auf staatliches und militär-ärarisches Eigenthum 29²⁷/₀, auf kirchliches Eigenthum 7³²/₀ und auf Gemeinde-Eigenthum nur 7³³/₀. Die meisten in Privat-Eigenthum befindlichen Badeanstalten kommen im Donau-Theiss-Becken vor (70⁵⁹/₀), die wenigsten am linken Theissufer (45⁰/₀), die kirchliches Eigenthum bildenden hingegen sind mit der grössten Verhältnisszahl (35⁰/₀) in letzteren Lan-

Tisza közén a legkevesebb (3,92⁰/₀). A községi fürdők maximumát a Tisza jobb partján látjuk 24,39⁰/₀-kal, minimumát pedig a Tisza-Maros szögében 6,67⁰/₀-kal. Állami és katonai fürdő a Duna jobb partján csak 3,03⁰/₀ van. Erdélyben ellenben 22,86⁰/₀. A magántársulati fürdők sehol sem játszanak nagyobb szerepet, maximumuk, a Tisza-Maros szögében 6,67⁰/₀.

Feltűnő, hogy a *laktanyáknak* aránylag nem nagy része képez állami vagy általában kincstári tulajdont, az egész Magyarbirodalomban csak 45,55⁰/₀, az anyaországban pedig csakis 42,56⁰/₀. Mindössze csak három országrész van, a hol a laktanyáknak több mint fele állami tulajdon vagy a katonai kincstár tulajdona. Mindenekelőtt Horvát-Szlavonország (65,06⁰/₀-kal), a mi első sorban a volt határörvidéki szervezetnek tulajdonítható. Az anyaországban is ott van a legtöbb kincstári laktanya, a mely országrészbe a volt magyar határörvidék bekebelezetett, t. i. a Tisza-Maros szögében, ott 51,44⁰/₀, csak azután következik a Duna-Tisza köze 50,63⁰/₀-kal. A laktanyák jelentékeny része magántulajdont képező épület, de a községi tulajdon is elég szép számmal fordul elő. A laktanyák illetően megoszlásánál figyelembe kell azonban vennünk, hogy itt nem csupán a katonaság és honvédség laktanyáiról van szó, hanem a csendőrségi, sőt rendőrségi laktanyákról is, már pedig a csendőrség, a mint köztudomású, nagyon gyakran van bérelt magán házakban elhelyezve.

Hogy a magán, egyházi stb. épületek közt mily arányban fordulnak elő a különböző rendeltetésű épületek, a következő táblázat mutatja:

und mit der geringsten Verhältniszahl (3,92⁰/₀) im Donau-Theiss-Becken vertreten. Das Maximum der Gemeinde-Badeanstalten zeigt mit 24,39⁰/₀ das rechte Theissufer, das Minimum aber das Theiss-Maros-Becken mit 6,67⁰/₀. Staatliche und militär-ärztliche Badeanstalten gibt es am rechten Donauufer nur 3,03⁰/₀, in Siebenbürgen hingegen 22,86⁰/₀. Die privatgesellschaftlichen Badeanstalten spielen nirgends eine bedeutendere Rolle, das Maximum derselben beträgt im Theiss-Maros-Becken 6,67⁰/₀.

Auffallend ist, dass nur ein geringer Theil der *Kasernen* staatliches oder militär-ärztliches Gut bildet, in ganz Ungarn nur 45,55⁰/₀, im Mutterlande aber nur 42,56⁰/₀. Insgesamt gibt es nur drei Landestheile, in welchen mehr als die Hälfte der Kasernen das Eigenthum des Staates oder des Militär-Ärars ist. In erster Reihe ist Kroatien-Slavonien (mit 65,06⁰/₀) zu erwähnen, was hauptsächlich der dort bestandenen Organisation der Militär-Grenze beigemessen werden kann. Im Mutterlande existiren ebenfalls dort die meisten ärarischen Kasernen, in welchem Landestheil die bestandene ungarische Militärgrenze einverleibt wurde, namentlich im Theiss-Maros-Becken 51,44⁰/₀, und erst nachher folgt das Donau-Theiss-Becken mit 50,63⁰/₀. Ein bedeutender Theil der Kasernen besteht aus Privat-Gebäuden, aber es sind auch die Gemeinde-Gebäude unter diesen mit einer ansehnlichen Anzahl vertreten. Bei einer derartigen Vertheilung der Kasernen darf man jedoch nicht ausser Acht lassen, dass diesbezüglich nicht ausschliesslich von den Kasernen des Militärs und der Honvéd die Rede ist, sondern auch von den Kasernen der Gendarmerie und der Polizei, die Gendarmerie aber ist, wie allbekannt, sehr häufig in gemietheten Privat-Gebäuden untergebracht.

In welchem Masse unter den Privat-, kirchlichen, etc. Gebäuden, die Gebäude mit verschiedenartiger Bestimmung vorkommen, dies ist aus nachstehender Tabelle ersichtlich:

| Folyó szám Laufende Zahl | Az épületek jellege Charakter der Gebäude | Az épületek minősége és arányszáma | | | | | | | | | | Bestimmung und Verhältniszahl der Gebäude | | | | | |
|-----------------------------------|--|------------------------------------|--|---|--|--|--|--|---|------------------------------|------------------------|--|---|----------------------------------|--------------------------------|---|--|
| | | Lakó- házak Wohn- häuser | Cse- léd- lak Ge- sinde- häuser | Gazdasági épületek Wirtschafts-Gebäude | | | | Összes gazda- sági épü- letek Sämmt- lich- Wirt- schafts- Gebäude | Gyár vagy más ipari épület Fabriken oder sonstige gewerb- liche Gebäude | Tem- plom Kir- chen | Iskola Schu- len | Iskola és templom egy tető alatt Kirchen und Schulen unter einem Dache | Kórház és gyógy- intézet Spitäler und Heil- anstal- ten | Fürdő Bade- anstal- ten | Lak- tanya Kaser- nen | Egyéb épü- letek Son- stige Ge- bäude | Összes épületek Gesamt- zahl der Gebäude |
| | | | | külön- álló allein- stehende | lakházhoz vagy cselédházhoz épített den Wohn- oder Gesindehäusern angebaute | egy tető alatt unter gemein- samten Dache | külön tető alatt unter separir- ten Dache | | | | | | | | | | |
| I. Magyarország. — Ungarn. | | | | | | | | | | | | | | | | | |
| a) Duna bal partja. | | | | | | | | | | | | | | | | | |
| 1 | Magán — Privat-Gebäude | 46,23 | 1,53 | 24,68 | 21,19 | 5,73 | 51,30 | 0,79 | — | 0,02 | — | 0,00 | 0,01 | 0,01 | 0,11 | 100,00 | |
| 2 | Egyházi és iskolai — Kirchliche und Schulgebäude | 28,55 | 3,89 | 20,53 | 11,67 | 6,15 | 38,85 | 0,69 | 15,15 | 12,12 | 0,60 | 0,19 | 0,05 | 0,02 | 0,23 | 100,00 | |
| 3 | Községi — Gemeinde-Gebäude | 44,59 | 1,87 | 16,24 | 16,78 | 4,92 | 37,94 | 6,64 | — | 7,21 | — | 0,45 | 0,08 | 0,31 | 0,97 | 100,00 | |
| 4 | Törvényhatósági — Municipal-Gebäude | 55,15 | 1,10 | 11,77 | 5,88 | 6,25 | 23,90 | 2,94 | — | 5,88 | — | 5,15 | — | 3,31 | 2,57 | 100,00 | |
| 5 | Állami vagy katonai — Staatliche oder militär-ärztliche Gebäude | 47,13 | 2,41 | 24,23 | 8,97 | 3,99 | 37,18 | 5,13 | — | 2,69 | — | 0,57 | 0,22 | 1,58 | 3,09 | 100,00 | |
| 6 | Magántársulati — Gebäude von Privat- Gesellschaften | 67,04 | 1,36 | 15,32 | 4,03 | 2,89 | 22,14 | 7,67 | — | 0,38 | — | 0,38 | 0,13 | 0,25 | 0,75 | 100,00 | |
| | Összesen . | 45,95 | 1,58 | 23,91 | 21,18 | 5,72 | 50,81 | 0,89 | 0,25 | 0,32 | 0,01 | 0,62 | 0,01 | 0,02 | 0,14 | 100,00 | |
| b) Duna jobb partja. | | | | | | | | | | | | | | | | | |
| 1 | Magán — Privat-Gebäude | 50,70 | 1,47 | 23,62 | 19,32 | 4,41 | 46,75 | 0,95 | — | 0,02 | — | 0,00 | 0,00 | 0,01 | 0,10 | 100,00 | |
| 2 | Egyházi és iskolai — Kirchliche und Schulgebäude | 29,98 | 2,42 | 23,34 | 8,32 | 5,03 | 36,69 | 0,68 | 14,86 | 13,99 | 0,89 | 0,68 | 0,03 | 0,63 | 0,36 | 100,00 | |
| 3 | Községi — Gemeinde-Gebäude | 45,92 | 1,67 | 20,60 | 14,62 | 3,69 | 38,91 | 6,40 | — | 5,54 | — | 0,33 | 0,08 | 0,26 | 0,94 | 100,00 | |
| 4 | Törvényhatósági — Municipal-Gebäude | 47,91 | 5,16 | 14,50 | 2,70 | 2,21 | 19,41 | 3,69 | — | 3,19 | — | 3,98 | — | 6,14 | 10,57 | 100,00 | |
| 5 | Állami vagy katonai — Staatliche oder militär-ärztliche Gebäude | 51,33 | 5,49 | 21,10 | 3,46 | 3,24 | 27,80 | 2,74 | — | 1,80 | — | 0,27 | 0,04 | 5,49 | 5,13 | 100,00 | |
| 6 | Magántársulati — Gebäude von Privat- Gesellschaften | 74,24 | 0,54 | 8,33 | 5,72 | 1,79 | 15,74 | 5,19 | — | 1,07 | — | 0,18 | 0,18 | — | 2,86 | 100,00 | |
| | Összesen . | 50,29 | 1,51 | 22,97 | 19,01 | 4,40 | 46,38 | 1,02 | 0,26 | 0,34 | 0,02 | 0,61 | 0,00 | 0,04 | 0,13 | 100,00 | |
| c) Duna-Tisza köze. | | | | | | | | | | | | | | | | | |
| 1 | Magán — Privat-Gebäude | 56,18 | 2,41 | 22,01 | 14,01 | 4,16 | 40,15 | 1,06 | — | 0,02 | — | 0,01 | — | 0,02 | 0,12 | 100,00 | |
| 2 | Egyházi és iskolai — Kirchliche und Schulgebäude | 33,98 | 5,20 | 21,92 | 6,55 | 3,52 | 31,99 | 0,72 | 12,18 | 13,60 | 1,25 | 0,30 | 0,03 | 0,01 | 0,68 | 100,00 | |
| 3 | Községi — Gemeinde-Gebäude | 46,33 | 3,22 | 22,40 | 9,99 | 4,43 | 36,80 | 2,99 | — | 7,17 | — | 0,72 | 0,11 | 0,70 | 1,96 | 100,00 | |

| Folyó szám Lanfende Zahl | Az épületek jellege Charakter der Gebäude | Az épületek minősége és arányszáma — Bestimmung und Verhältnisszahl der Gebäude | | | | | | | | | | | | | | |
|-----------------------------|--|---|--|---|--|--|---|------------------------------|-------------------------|--|---|---------------------------------|--------------------------------|---|---|---------------|
| | | Lakó- házak Wohn- häuser | Cse- léd- lak Ge- sinde- häuser | Gazdasági épületek Wirtschafts-Gebäude | | Összes gazda- sági épü- letek Sämmt- liche Wirt- schafts- Gebäude | Gyár vagy más ipari épület Fabriken oder sonstige gewerb- liche Gebäude | Tem- plom Kir- chen | Iskola Schul- len | Iskola és templom egy tető alatt Kirchen und Schulen unter einem Dache | Kórház és gyógy- intézet Spitäler und Heil- anstal- ten | Fürdő Bad- anstal- ten | Lak- tanya Kaser- nen | Egyéb épü- letek Son- stige Ge- bäude | Összes épületek Gesam- zahl der Gebäude | |
| | | | | külön- álló | lakóházhoz vagy cselédházhoz csatolt den Wohn- oder Gesindehäusern angebaut | | | | | | | | | | | |
| 4 | Törvényhatósági — Municipal-Gebäude | 42'37 | 6'41 | 18'09 | 4'46 | 2'43 | 25'89 | 3'37 | — | 7'39 | — | 4'87 | 0'33 | 2'27 | 6'90 | 100'00 |
| 5 | Állami vagy katonai — Staatliche oder militär-ärarische Gebäude | 47'10 | 3'79 | 16'94 | 3'48 | 3'23 | 23'65 | 5'67 | — | 1'88 | — | 0'76 | 0'07 | 5'37 | 11'31 | 100'00 |
| 6 | Magántársulati — Gebäude von Privat- Gesellschaften | 28'99 | 2'68 | 31'49 | 5'33 | 2'23 | 39'07 | 19'00 | — | 0'80 | — | 0'54 | 0'18 | — | 8'74 | 100'00 |
| | Összesen . | 55'80 | 2'48 | 22'00 | 13'84 | 4'14 | 39'98 | 1'13 | 0'13 | 0'22 | 0'01 | 0'03 | 0'01 | 0'04 | 0'21 | 100'00 |
| | d) Tisza jobb partja. | | | | | | | | | | | | | | | |
| 1 | Magán — Privat-Gebäude | 48'54 | 1'51 | 27'09 | 17'11 | 5'09 | 49'26 | 0'38 | — | 0'01 | — | 0'00 | 0'01 | 0'02 | 0'07 | 100'00 |
| 2 | Egyházi és iskolai — Kirchliche und Schulgebäude | 28'67 | 2'71 | 28'76 | 7'56 | 4'60 | 40'97 | 0'33 | 13'89 | 12'23 | 0'63 | 0'16 | 0'04 | — | 0'17 | 100'00 |
| 3 | Községi — Gemeinde-Gebäude | 47'61 | 2'49 | 20'76 | 12'39 | 4'44 | 37'46 | 5'30 | — | 4'87 | — | 0'37 | 0'41 | 0'23 | 0'94 | 100'00 |
| 4 | Törvényhatósági — Municipal-Gebäude | 54'21 | 3'68 | 19'47 | 3'68 | 2'11 | 25'26 | 11'05 | — | 0'53 | — | — | — | 0'53 | 4'74 | 100'00 |
| 5 | Állami vagy katonai — Staatliche oder militär-ärarische Gebäude | 50'90 | 1'77 | 23'54 | 8'46 | 3'14 | 35'14 | 2'93 | — | 2'53 | — | 0'31 | 0'21 | 3'00 | 3'21 | 100'00 |
| 6 | Magántársulati — Gebäude von Privat- Gesellschaften | 47'83 | 2'52 | 21'28 | 8'09 | 6'63 | 36'00 | 10'07 | — | 0'23 | — | 0'69 | — | — | 2'06 | 100'00 |
| | Összesen . | 48'08 | 1'56 | 27'04 | 16'79 | 5'03 | 48'26 | 0'65 | 0'22 | 0'35 | 0'01 | 0'01 | 0'03 | 0'04 | 0'10 | 100'00 |
| | e) Tisza bal partja. | | | | | | | | | | | | | | | |
| 1 | Magán — Privat-Gebäude | 53'69 | 2'09 | 35'27 | 5'31 | 2'85 | 43'43 | 0'67 | — | 0'02 | — | 0'00 | 0'00 | 0'02 | 0'06 | 100'00 |
| 2 | Egyházi és iskolai — Kirchliche und Schulgebäude | 32'27 | 2'41 | 32'07 | 2'34 | 2'48 | 37'49 | 0'74 | 13'07 | 12'73 | 0'71 | 0'16 | 0'17 | — | 0'25 | 100'00 |
| 3 | Községi — Gemeinde-Gebäude | 50'25 | 3'54 | 28'90 | 4'25 | 2'79 | 35'85 | 4'25 | — | 3'80 | — | 0'55 | 0'10 | 0'45 | 1'21 | 100'00 |
| 4 | Törvényhatósági — Municipal-Gebäude | 48'90 | 8'74 | 29'40 | 2'64 | 0'42 | 32'46 | 2'22 | — | 3'05 | — | 2'63 | — | 0'55 | 1'39 | 100'00 |
| 5 | Állami vagy katonai — Staatliche oder militär-ärarische Gebäude | 48'00 | 2'71 | 30'33 | 1'64 | 2'29 | 34'26 | 5'34 | — | 2'17 | — | 0'23 | 0'23 | 4'16 | 2'00 | 100'00 |
| 6 | Magántársulati — Gebäude von Privat- Gesellschaften | 45'17 | 3'79 | 24'48 | 5'17 | 2'07 | 31'72 | 11'73 | — | 0'28 | — | — | 0'89 | — | 6'55 | 100'00 |
| | Összesen . | 53'28 | 2'11 | 35'16 | 5'24 | 2'84 | 43'24 | 0'71 | 0'22 | 0'27 | 0'01 | 0'01 | 0'01 | 0'04 | 0'10 | 100'00 |
| | f) Tisza-Maros szöge. | | | | | | | | | | | | | | | |
| 1 | Magán — Privat-Gebäude | 53'34 | 1'41 | 27'90 | 11'63 | 4'95 | 44'38 | 0'79 | — | 0'01 | — | 0'00 | 0'00 | 0'01 | 0'06 | 100'00 |
| 2 | Egyházi és iskolai — Kirchliche und Schulgebäude | 29'04 | 2'41 | 21'40 | 3'29 | 3'70 | 28'48 | 0'28 | 19'52 | 17'96 | 1'37 | 0'10 | 0'04 | — | 0'30 | 100'00 |
| 3 | Községi — Gemeinde-Gebäude | 42'06 | 3'95 | 28'60 | 7'92 | 4'81 | 41'23 | 1'72 | — | 8'57 | — | 0'49 | 0'03 | 0'69 | 1'26 | 100'00 |
| 4 | Törvényhatósági — Municipal-Gebäude | 47'06 | 4'64 | 14'55 | 4'93 | 5'26 | 24'76 | 2'48 | — | 4'03 | — | 5'26 | — | 1'55 | 10'22 | 100'00 |
| 5 | Állami vagy katonai — Staatliche oder militär-ärarische Gebäude | 47'33 | 6'75 | 23'32 | 4'32 | 4'53 | 32'17 | 3'33 | — | 1'58 | — | 0'56 | 0'04 | 4'57 | 3'67 | 100'00 |
| 6 | Magántársulati — Gebäude von Privat- Gesellschaften | 54'53 | 1'63 | 22'01 | 2'21 | 7'21 | 32'33 | 8'02 | — | 0'93 | — | — | 0'12 | 0'35 | 2'08 | 100'00 |
| | Összesen . | 53'06 | 1'45 | 27'83 | 11'41 | 4'94 | 44'18 | 0'81 | 0'16 | 0'21 | 0'01 | 0'01 | 0'00 | 0'03 | 0'09 | 100'00 |
| | g) Erdély. | | | | | | | | | | | | | | | |
| 1 | Magán — Privat-Gebäude | 51'41 | 0'87 | 38'67 | 3'20 | 5'12 | 46'99 | 0'62 | — | 0'01 | — | 0'00 | 0'00 | 0'02 | 0'08 | 100'00 |
| 2 | Egyházi és iskolai — Kirchliche und Schulgebäude | 32'43 | 1'38 | 31'27 | 1'45 | 3'22 | 35'94 | 0'67 | 16'62 | 12'10 | 0'48 | 0'05 | 0'02 | 0'02 | 0'29 | 100'00 |
| 3 | Községi — Gemeinde-Gebäude | 55'53 | 1'17 | 23'71 | 2'38 | 4'43 | 30'52 | 4'94 | — | 4'75 | — | 0'51 | 0'07 | 1'30 | 1'21 | 100'00 |
| 4 | Törvényhatósági — Municipal-Gebäude | 58'62 | 1'15 | 22'99 | 2'30 | 0'59 | 25'87 | 2'30 | — | 1'15 | — | 2'87 | 0'57 | 1'72 | 5'75 | 100'00 |
| 5 | Állami vagy katonai — Staatliche oder militär-ärarische Gebäude | 49'63 | 2'47 | 25'51 | 2'66 | 4'93 | 33'10 | 3'77 | — | 2'82 | — | 0'52 | 0'26 | 3'36 | 3'57 | 100'00 |
| 6 | Magántársulati — Gebäude von Privat- Gesellschaften | 63'64 | 1'87 | 14'22 | 2'10 | 1'68 | 13'18 | 12'12 | — | 0'23 | — | 1'40 | 0'23 | — | 2'33 | 100'00 |
| | Összesen . | 51'13 | 0'89 | 38'42 | 3'17 | 5'09 | 46'68 | 0'66 | 0'20 | 0'23 | 0'01 | 0'01 | 0'00 | 0'03 | 0'10 | 100'00 |
| | Magyarország összesen. | | | | | | | | | | | | | | | |
| | Ungarn zusammen. | | | | | | | | | | | | | | | |
| 1 | Magán — Privat-Gebäude | 51'61 | 1'58 | 28'82 | 12'49 | 4'59 | 45'00 | 0'78 | — | 0'02 | — | 0'00 | 0'00 | 0'02 | 0'00 | 100'00 |
| 2 | Egyházi és iskolai — Kirchliche und Schulgebäude | 30'71 | 2'72 | 26'62 | 5'88 | 4'14 | 36'04 | 0'64 | 14'86 | 13'10 | 0'79 | 0'14 | 0'06 | 0'01 | 0'33 | 100'00 |
| 3 | Községi — Gemeinde-Gebäude | 47'08 | 2'34 | 21'82 | 11'12 | 4'20 | 37'20 | 5'08 | — | 5'98 | — | 0'46 | 0'11 | 0'53 | 1'10 | 100'00 |
| 4 | Törvényhatósági — Municipal-Gebäude | 47'51 | 5'72 | 19'92 | 3'86 | 2'44 | 26'22 | 3'49 | — | 4'76 | — | 3'35 | 0'18 | 2'26 | 5'34 | 100'00 |
| 5 | Állami vagy katonai — Staatliche oder militär-ärarische Gebäude | 48'70 | 3'47 | 23'69 | 4'78 | 3'61 | 32'01 | 4'17 | — | 2'25 | — | 0'47 | 0'16 | 3'30 | 4'75 | 100'00 |
| 6 | Magántársulati — Gebäude von Privat- Gesellschaften | 52'44 | 1'94 | 20'97 | 4'26 | 3'67 | 29'60 | 11'18 | — | 0'63 | — | 0'42 | 0'18 | 0'11 | 3'92 | 100'00 |
| | Összesen . | 51'24 | 1'61 | 28'70 | 12'39 | 4'58 | 45'01 | 0'84 | 0'23 | 0'27 | 0'01 | 0'01 | 0'01 | 0'04 | 0'13 | 100'00 |

| Folyó szám Laufende Zahl | Az épületek jellege Charakter der Gebäude | Az épületek minősége és arányszáma — Bestimmung und Verhältnisszahl der Gebäude | | | | | | | | | | | | | | | |
|---|--|---|--|---|---|---|---|------------------------------|------------------------|--|---|----------------------------------|--------------------------------|---|--|--|--|
| | | Lakó- házak Wohn- häuser | Cse- léd- lak Ge- sinde- häuser | Gazdasági épületek Wirtschafts-Gebäude | | Összes gazda- sági épü- letek Sämt- liche Wirt- schafts- Gebäude | Gyár vagy más ipari épület Fabriken oder sonstige gewerb- liche Gebäude | Tem- plom Kir- chen | Iskola Schu- len | Iskola és templom egy tető alatt Kirchen und Schulen unter einem Dache | Kórház és gyógy- intézet Spitäler und Heil- anstal- ten | Fürdő Bade- anstal- ten | Lak- tanya Kaser- nen | Egyéb épü- letek Son- stige Ge- bäude | Összes épületek Gesamt- zahl der Gebäude | | |
| | | | | külön- állók allein- stehende | lakóházhoz vagy cselédházhoz épített den Wohn- oder Gesindehäusern angebaute | | | | | | | | | | | egy tető alatti unter gemein- samen Dache | külön- tető alatti unter reparir- ten Dache |
| | | | | | | | | | | | | | | | | | |
| II. Fiume város és kerülete. <i>Fiume Stadt und Gebiet.</i> | | | | | | | | | | | | | | | | | |
| 1 | Magán — <i>Privat-Gebäude</i> | 93'56 | 0'79 | 3'59 | 0'58 | 0'74 | 4'01 | 0'74 | — | — | — | — | — | — | 100'00 | | |
| 2 | Egyházi és iskolai — <i>Kirchliche und Schulgebäude</i> | 35'29 | 5'88 | 5'88 | — | — | 5'88 | — | 11'77 | 29'41 | 11'77 | — | — | — | 100'00 | | |
| 3 | Községi — <i>Gemeinde-Gebäude</i> | — | — | — | — | — | — | — | — | — | — | — | — | — | — | | |
| 4 | Törvényhatósági — <i>Municipal-Gebäude</i> | 62'07 | — | — | — | 10'34 | 10'34 | 3'46 | — | 13'79 | — | 3'45 | 6'90 | — | 100'00 | | |
| 5 | Állami vagy katonai — <i>Staatliche oder militär-ärarische Gebäude</i> | 63'16 | 5'26 | — | — | — | — | — | — | 5'26 | — | 5'26 | 21'06 | — | 100'00 | | |
| 6 | Magántársulati — <i>Gebäude von Privat-Gesellschaften</i> | — | — | — | — | — | — | — | — | — | — | — | — | — | — | | |
| | Összesen | 92'30 | 0'87 | 3'52 | 0'56 | 0'87 | 4'95 | 0'76 | 0'10 | 0'51 | 0'10 | 0'10 | — | 0'31 | 100'00 | | |
| III. Horvát-Szlavonországek. <i>Kroatien-Slavonien.</i> | | | | | | | | | | | | | | | | | |
| 1 | Magán — <i>Privat-Gebäude</i> | 52'61 | 0'15 | 44'25 | 1'97 | 0'05 | 46'27 | 0'94 | 0'00 | 0'01 | — | 0'00 | 0'00 | 0'01 | 0'01 | 100'00 | |
| 2 | Egyházi és iskolai — <i>Kirchliche und Schulgebäude</i> | 26'79 | 1'11 | 38'23 | 0'66 | 0'02 | 38'91 | 0'97 | 30'02 | 1'51 | 0'11 | 0'11 | 0'05 | 0'02 | 0'40 | 100'00 | |
| 3 | Községi — <i>Gemeinde-Gebäude</i> | 22'81 | 0'02 | 39'68 | 0'93 | — | 40'61 | 1'81 | 0'46 | 25'94 | — | 0'46 | 0'05 | 0'46 | 7'38 | 100'00 | |
| 4 | Törvényhatósági — <i>Municipal-Gebäude</i> | 34'62 | — | 32'69 | 1'92 | — | 34'61 | — | — | 5'77 | — | — | 5'77 | 19'23 | 100'00 | | |
| 5 | Állami vagy katonai — <i>Staatliche oder militär-ärarische Gebäude</i> | 42'08 | 0'21 | 29'47 | 0'66 | — | 30'13 | 13'56 | 0'38 | 0'91 | 0'04 | 0'77 | 0'42 | 6'12 | 5'36 | 100'00 | |
| 6 | Magántársulati — <i>Gebäude von Privat-Gesellschaften</i> | 46'91 | 0'20 | 20'76 | 0'40 | — | 21'16 | 26'94 | — | 1'00 | — | 0'40 | — | — | 3'39 | 100'00 | |
| | Összesen | 52'17 | 0'15 | 44'09 | 1'94 | 0'05 | 46'08 | 1'02 | 0'25 | 0'19 | 0'00 | 0'01 | 0'01 | 0'04 | 0'08 | 100'00 | |
| Magyarbirodalom. <i>Königreich Ungarn.</i> | | | | | | | | | | | | | | | | | |
| 1 | Magán — <i>Privat-Gebäude</i> | 51'75 | 1'40 | 30'77 | 11'15 | 4'02 | 45'94 | 0'80 | 0'00 | 0'02 | — | 0'00 | 0'00 | 0'01 | 0'08 | 100'00 | |
| 2 | Egyházi és iskolai — <i>Kirchliche und Schulgebäude</i> | 30'44 | 2'61 | 27'43 | 5'50 | 3'83 | 36'78 | 0'66 | 15'92 | 12'30 | 0'75 | 0'14 | 0'06 | 0'01 | 0'33 | 100'00 | |
| 3 | Községi — <i>Gemeinde-Gebäude</i> | 44'61 | 2'10 | 23'80 | 10'05 | 3'76 | 37'60 | 4'74 | 0'05 | 8'10 | — | 0'46 | 0'10 | 0'63 | 1'81 | 100'00 | |
| 4 | Törvényhatósági — <i>Municipal-Gebäude</i> | 47'44 | 5'59 | 19'94 | 3'80 | 2'47 | 26'21 | 3'44 | — | 4'85 | — | 3'88 | 0'16 | 2'35 | 6'09 | 100'00 | |
| 5 | Állami vagy katonai — <i>Staatliche oder militär-ärarische Gebäude</i> | 47'89 | 3'05 | 24'34 | 4'23 | 3'16 | 31'73 | 5'41 | 0'05 | 2'07 | 0'00 | 0'51 | 0'19 | 4'26 | 4'84 | 100'00 | |
| 6 | Magántársulati — <i>Gebäude von Privat-Gesellschaften</i> | 51'88 | 1'76 | 20'95 | 4'15 | 3'27 | 28'37 | 12'76 | — | 0'68 | — | 0'42 | 0'16 | 0'10 | 3'87 | 100'00 | |
| | Összesen | 51'37 | 1'43 | 30'63 | 11'02 | 4'01 | 45'66 | 0'86 | 0'23 | 0'26 | 0'01 | 0'01 | 0'01 | 0'04 | 0'12 | 100'00 | |

Az egyházi épületeket kivéve, melyek közt a gazdasági épületek fordulnak elő legnagyobb számmal, minden más jellegű épületeknél a lakóházak birnak túlnyomósággal, noha abszolút többségre csak a magán és magán társulati épületek közt emelkednek, sőt Horvát-Szlavonországekban még az utóbbiak között sem.

Az egyházi épületek közt aránylag az egész országban kevés a lakóház, még a Duna-Tisza közén is, hol Fiumét kivéve, legtöbb a lakóház az egyházi épületek közt, csak 33'93⁰/₀-ot tesz, míg a Duna két partján, a Tisza jobb partján és a Tisza-Maros szögében 30⁰/₀-ot sem ér el. Néhány ország-részben a magántársulati épületek közt igen sok a lakóház, Erdélyben 63'64⁰/₀, a Duna bal partján 67'04⁰/₀, a Duna jobb partján pedig 74'24⁰/₀; ellenben a Duna-Tisza közén csak 28'99⁰/₀, itt részint a gazdasági, részint az ipari, részint az »egyéb« épületek magasabb aránya nyomván le a lakóházak számarányát.

A cselédlakok, a mint már említettük, Horvát-Szlavonországekban általában oly kis számmal fordulnak elő, hogy bizvást figyelmen kívül hagyhatók. Az anyaországban a törvényhatósági, azután az állami és katonai épületek közt fordul-

Die kirchlichen Gebäude ausgenommen, unter welchen die Wirtschafts-Gebäude mit der grössten Anzahl angetroffen werden können, sind unter sämtlichen Gebäuden anderen Charakters die Wohnhäuser im Uebergewichte, obwohl dieselben eine absolute Mehrheit nur bei den Privat- und Privatgesellschafts-Gebäuden erreichen, in Kroatien-Slavonien sogar auch bei letzteren nicht.

Unter den kirchlichen Gebäuden sind die Wohnhäuser im ganzen Lande verhältnissmässig mit einer geringen Anzahl vertreten, auch im Donau-Theiss-Becken, wo mit Ausnahme Fiume's die meisten Wohnhäuser angetroffen werden können, betragen die Wohnhäuser unter den kirchlichen Gebäuden nur 33'93⁰/₀, während dieselben an den beiden Ufern der Donau, am rechten Theissufer und im Theiss-Maros-Becken nicht einmal 30⁰/₀ erreichen. In einigen Landestheilen gibt es unter den Gebäuden von Privatgesellschaften zahlreiche Wohnhäuser, so in Siebenbürgen 63'64⁰/₀, am linken Donauufer 67'04⁰/₀, am rechten Donauufer aber 74'24⁰/₀; im Donau-Theiss-Becken hingegen nur 28'99⁰/₀, hier drückt das grössere Verhältniss der wirtschaftlichen, gewerblichen und »sonstigen« Gebäude das ziffermässige Verhältniss der Wohnhäuser herab.

Gesindehäuser kommen, wie schon erwähnt war, in Kroatien-Slavonien mit einer so geringen Anzahl vor, dass dieselben ganz getrost ausser Acht gelassen werden können. Im Mutterlande sind dieselben unter den Municipal- sowie staatlichen und militär-ärarischen Gebäuden mit der grössten Anzahl ver-

nak elő legsűrűbben. Egyes országrészekben azonban a sorrend megváltozik, a Duna két partján, a Maros-Tisza szögén és Erdélyben az állami és katonai épületek közt van több cselédlak. A cselédlakok maximumát a Tisza jobb partján a törvényhatósági épületek közt találjuk 8·74⁰/₀-kal.

Gazdasági épületek legnagyobb arányban a magán épületek között található, legkisebb arányban ellenben a magántársulati épületek közt, az anyaországban ugyan, a törvényhatósági épületek sorában még gyérebben fordulnak elő, de az utóbbiakat mindig a községi épületekkel kell együttesen tekinteni, a mikor már koránt sem oly alacsony az arány, mert a községi épületek közt sok a gazdasági épület. Sok azonban az egyházi épületek közt is, főleg a Tisza jobb partján, hol közel 41⁰/₀-kal szerepelnek; de már a Maros-Tisza szögében az egyházi épületeknek csak 28·48⁰/₀-a volt gazdasági épület.

A *gyárak és más ipari épületek* hasonlíthatatlanul a magán társulati épületek közt szerepelnek legnagyobb arányszámmal; minthogy nálunk az ipar, különösen a nagy gyáripár előszeretettel használja a magántársulati, vagyis részvénytársasági formát. Horvát-Szlavonországokban a magán társulati épületeknek 26·94⁰/₀-a gyár vagy egyéb ipari épület volt, a Duna-Tisza közén 19·00⁰/₀-a; leggyengébb az arány a Duna jobb- és bal partján, amott 7·67, emitt csak 5·19⁰/₀.

A *templomok*, alig számbavehető kivétellel, egyházi tulajdonú képeznek. Az egyházi épületeknek azonban nem a templomok képezik túlnyomó részét. Még Horvát-Szlavonországban is, a hol az egyházi épületek közt legtöbb a templom, csak 30·02⁰/₀-ot képviselnek, ellenben az anyaország egyes részeiben csak 12·18 és 19·52⁰/₀ közt váltakoznak.

Az *iskolák* a Magyarbirodalom összes épületeinek csak 0·27⁰/₀-át teszik, az egyházi épületeknek azonban 13·05⁰/₀-át, mely arány Fiumében 41·18⁰/₀-ra, a Maros-Tisza szögében 19·80⁰/₀-ra emelkedik, a községi épületeknek is az anyaországban közel 6, Horvát-Szlavonországban pedig csaknem 26⁰/₀-át iskolák teszik.

A *kórházak* és egyéb gyógyintézetek csak a törvényhatósági épületek közt szerepelnek figyelemre méltóbb arányban, de itt ismét hangsúlyoznunk kell, hogy a törvényhatósági épületek közé a törvényhatósági városok tulajdonát képező épületek is befoglaltattak, a melyek egyúttal községi épületek.

A *fürdők* valamennyi jellegű épületnél csak elenyésző csekély töredéket képeznek s a *laktanyák* is csak az állami és katonai, továbbá a törvényhatósági épületek közt haladják meg az egy százalékot. Fiumében az állami és katonai kincstári épületeknek 21·06⁰/₀-a a laktanya, a Duna bal partján ellenben csak 1·58⁰/₀-a.

In einzelnen Landestheilen ändert sich jedoch die Reihenfolge; an den beiden Ufern der Donau, im Theiss-Maros-Becken und in Siebenbürgen können die meisten Gesindehäuser unter den staatlichen und militär-äranischen Gebäuden angetroffen werden. Das Maximum der Gesindehäuser — 8·74⁰/₀ — finden wir am rechten Theissufer unter den Municipal-Gebäuden.

Wirtschafts-Gebäude kommen im grössten Maasse unter den Privat-Gebäuden vor, im geringsten Maasse aber unter den Gebäuden von Privat-Gesellschaften; im Mutterlande können dieselben unter den Municipal-Gebäuden zwar noch spärlicher angetroffen werden, letztere müssen jedoch immer mit den Gemeinde-Gebäuden zusammengefasst in Betracht gezogen werden, dann wird sich das Verhältniss bei Weitem nicht so nieder gestalten, nachdem unter den Gemeinde-Gebäuden zahlreiche Wirtschafts-Gebäude vorkommen. Gross ist die Anzahl derselben aber auch unter den kirchlichen Gebäuden, besonders am rechten Theissufer, wo dieselben nahe an 41⁰/₀ betragen; im Theiss-Maros-Becken waren jedoch unter den kirchlichen Gebäuden nur mehr 28·48⁰/₀ Wirtschafts-Gebäude.

Die *Fabriken und sonstigen gewerblichen Gebäude* sind unter den Gebäuden von Privat-Gesellschaften im unvergleichbar grössten Maasse vertreten; nachdem in Ungarn die Industrie, besonders die Fabriks-Industrie die Form von Privat-Gesellschaften, das heisst Actiengesellschaften mit Vorliebe benützt. In Kroatien-Slavonien bestanden 26·94⁰/₀ der Gebäude von Privat-Gesellschaften aus Fabriken oder anderen gewerblichen Gebäuden, im Donau-Theiss-Becken 19·01⁰/₀; die ungünstigsten Verhältnisse zeigen das rechte und das linke Donauufer, ersterer Landestheil mit 7·67, letzterer mit 5·19⁰/₀.

Die *Kirchen* bilden mit einer kaum in Rechnung kommenden Ausnahme, confessionelles Eigenthum. Den überwiegenden Theil der kirchlichen Gebäude bilden jedoch nicht die Kirchen. Auch in Kroatien-Slavonien, wo unter den kirchlichen Gebäuden die meisten Kirchen vorkommen, betragen dieselben nur 30·02⁰/₀, in einzelnen Theilen des Mutterlandes wechseln dieselben nur zwischen 12·18 und 19·52⁰/₀.

Die *Schulen* betragen im Königreiche Ungarn nur 0·27⁰/₀ sämtlicher Gebäude und 13·05⁰/₀ der kirchlichen Gebäude, dieses Verhältniss steigt in Fiume auf 41·18⁰/₀, im Theiss-Maros-Becken auf 19·80⁰/₀; die Schulen betragen im Mutterlande auch nahe an 6⁰/₀ der Gemeinde-Gebäude, in Kroatien-Slavonien aber fast 26⁰/₀ derselben.

Die *Spitäler* und anderen Heilanstalten sind in namhafteren Verhältnisse nur unter den Municipal-Gebäuden vertreten, es sei jedoch an dieser Stelle neuerdings betont, dass unter die Municipal-Gebäude auch die das Eigenthum der Städte mit Municipium bildenden Gebäude inbegriffen wurden, welche aber gleichzeitig auch Gemeinde-Gebäude sind.

Die *Badeanstalten* bilden unter sämtlichen Gebäuden verschiedenartigen Charakters nur einen verschwindend kleinen Bruchtheil und auch die *Kasernen* betragen nur unter den staatlichen und militär-äranischen, ferner unter den Municipal-Gebäuden mehr als 1⁰/₀. In Fiume sind 21·06⁰/₀ der staatlichen und militär-äranischen Gebäude Kasernen, am linken Donauufer aber nur 1·58⁰/₀.

6. Az épületek falazatuk és tetőzetük szerint.

Bauart der Gebäude.

Már korábban említettük, hogy új épületstatisztikánk több tekintetben nem mondható egyébnek töredékes kísérletnél s inkább csak az alapot rakta le egy későbbi, részletesebb s a tudomány igényeinek jobban megfelelő épületstatisztika számára. Egy irányban azonban már most is igen becses, mondhatni kifogástalan adatokat nyújt, t. i. az épületek anyagának kimutatása tekintetében. Statisztikánk nemcsak az épületek tetőzetét tünteti fel a kellő részletezéssel, hanem az épületek főfalainak anyagát is, sőt a mi több, a kettőt egymással kombinálva. Növeli az adatok gazdagságát, hogy a tetőzet és falazat szerinti részletezést nemcsak az összes épületekről bírjuk, hanem az épületek egyes nemeiről is külön-külön.

Ezek az adatok főleg a tűzkár elleni biztosítás szempontjából bírnak igen nagy értékkel s a tűzkár-statisztika számára valóban alapvető munkát jellegettel bírnak, de azonkívül, a mint fentebb említettük, a falazat minősége a vízáradások szempontjából is fontos, mert a kisebb áradásoknak a kő- vagy téglalappal bíró épületek is sokkal jobban ellenállanak, mint az egészen sárból vagy vályogból rakott házak.

Az összes épületeket falazatuk és tetőzetük anyaga, valamint a Magyarbirodalom egyes alkatrészei szerint részletezve a következő kimutatás tünteti fel:

Es wurde bereits erwähnt, dass diese neue Gebäudestatistik in mehrerer Hinsicht nur als ein fragmentarischer Versuch zu betrachten ist und vielmehr nur die Grundlage bildet zu einer späteren detaillirteren, den wissenschaftlichen Ansprüchen besser entsprechenden Gebäudestatistik. In einer Richtung liefert aber auch die gegenwärtige Gebäudestatistik sehr werthvolle, sozusagen vollkommen verlässliche Angaben, nämlich über das Baumaterial der Gebäude. Die Statistik weist nicht nur die Bedachung der Gebäude bei einer entsprechenden Detaillierung nach, sondern auch das Material der Haupt-Mauer, ja sogar, was noch viel mehr ist, diese beiden Angaben mit einander combinirt. Die Reichhaltigkeit der Daten wird auch dadurch erhöht, dass die Detaillirung nach Bedachung und Gemäuer nicht nur über sämmtliche Gebäude zur Verfügung steht, sondern auch über die einzelnen Gattungen der Gebäude.

Diese Daten sind besonders aus dem Gesichtspunkte der Feuerversicherung von überaus grosser Wichtigkeit und besitzen für die Feuerversicherungs-Statistik thatsächlich den Charakter eines grundlegenden Operates; ausserdem ist aber, wie schon erwähnt wurde, die Beschaffenheit der Gemäuer aus dem Gesichtspunkte der Ueberschwemmungen von Wichtigkeit, indem den geringeren Ueberschwemmungen die Gebäude aus Stein oder Ziegeln viel besser widerstehen, als die Gebäude, welche aus Koth oder Lehm gebaut sind.

Im nachstehenden Ausweise sind sämmtliche Gebäude nach dem Material des Gemäuers und der Bedachung, so auch nach den staatsrechtlichen Bestandtheilen des Landes detaillirt angeführt:

| Falazat szerint — Nach dem Gemäuer | Pala-, cserép-, vagy bádóg- Unter einem Schiefer-, Ziegel- oder Blech- | | Zsíndoly- vagy deszka- Unter einem Schindel- oder Bretter- | | Nád- vagy zsúp- Unter einem Rohr- oder Stroh- | | Összesen Summe | |
|--|---|-------|---|--------|--|-------|-----------------------|--------|
| | számszerint Anzahl | % | számszerint Anzahl | % | számszerint Anzahl | % | számszerint Anzahl | % |
| I. Magyarország. — Ungarn | | | | | | | | |
| Kő- vagy téglalapépület — Gebäude aus Stein oder Ziegeln | 302.332 | 44.56 | 197.437 | 29.10 | 178.707 | 26.34 | 678.476 | 13.63 |
| Kő- vagy téglalappal, vályog- vagy sárépület — Gebäude mit Fundament aus Stein oder Ziegeln von Koth oder Lehm | 179.733 | 29.17 | 143.070 | 23.21 | 293.592 | 47.62 | 616.395 | 12.33 |
| Vályog- vagy sárépület — Gebäude aus Koth oder Lehm | 185.514 | 11.51 | 149.882 | 9.31 | 1,275.165 | 79.18 | 1,610.561 | 32.34 |
| Fa- vagy fával vegyesen más anyagú épület — Gebäude aus Holz oder aus mit Holz gemengtem Materiale | 125.363 | 6.05 | 708.234 | 34.15 | 1,240.347 | 59.80 | 2,073.944 | 41.65 |
| Együtt — Zusammen | 792.942 | 15.93 | 1,198.623 | 24.07 | 2,987.811 | 60.00 | 4,979.376 | 100.00 |
| II. Fiume. — Fiume. | | | | | | | | |
| Kő- vagy téglalapépület — Gebäude aus Stein oder Ziegeln | 1.898 | 97.53 | 3 | 0.16 | 45 | 2.31 | 1.946 | 99.23 |
| Kő- vagy téglalappal, vályog- vagy sárépület — Gebäude mit Fundament aus Stein oder Ziegeln von Koth oder Lehm | 3 | 50.00 | 1 | 16.67 | 2 | 33.33 | 6 | 0.31 |
| Vályog- vagy sárépület — Gebäude aus Koth oder Lehm | — | — | 5 | 83.33 | 1 | 16.67 | 6 | 0.31 |
| Fa- vagy fával vegyesen más anyagú épület — Gebäude aus Holz oder aus mit Holz gemengtem Materiale | — | — | 3 | 100.00 | — | — | 3 | 0.15 |
| Együtt — Zusammen | 1.901 | 96.94 | 12 | 0.61 | 48 | 2.15 | 1.961 | 100.00 |
| III. Horvát-Szlavonországok. — Kroatien-Slavonien. | | | | | | | | |
| Kő- vagy téglalapépület — Gebäude aus Stein oder Ziegeln | 55.168 | 62.05 | 22.015 | 24.76 | 11.722 | 13.19 | 88.905 | 12.41 |
| Kő- vagy téglalappal, vályog- vagy sárépület — Gebäude mit Fundament aus Stein oder Ziegeln von Koth oder Lehm | 9.979 | 58.54 | 1.523 | 8.33 | 5.546 | 32.73 | 17.048 | 2.38 |
| Vályog- vagy sárépület — Gebäude aus Koth oder Lehm | 27.971 | 36.68 | 3.427 | 4.50 | 44.853 | 58.82 | 76.251 | 10.65 |
| Fa- vagy fával vegyesen más anyagú épület — Gebäude aus Holz oder aus mit Holz gemengtem Materiale | 73.308 | 13.73 | 122.110 | 22.87 | 338.535 | 63.40 | 533.953 | 74.56 |
| Együtt — Zusammen | 166.426 | 23.24 | 149.075 | 20.82 | 400.656 | 55.94 | 716.157 | 100.00 |
| Magyarbirodalom. — Königreich Ungarn. | | | | | | | | |
| Kő- vagy téglalapépület — Gebäude aus Stein oder Ziegeln | 359.398 | 46.72 | 219.455 | 28.52 | 190.474 | 24.76 | 769.327 | 13.50 |
| Kő- vagy téglalappal, vályog- vagy sárépület — Gebäude mit Fundament aus Stein oder Ziegeln von Koth oder Lehm | 189.715 | 29.95 | 144.594 | 22.83 | 299.140 | 47.22 | 633.449 | 11.12 |
| Vályog- vagy sárépület — Gebäude aus Koth oder Lehm | 213.485 | 12.66 | 153.314 | 9.09 | 1,320.019 | 78.25 | 1,686.818 | 29.61 |
| Fa- vagy fával vegyesen más anyagú épület — Gebäude aus Holz oder aus mit Holz gemengtem Materiale | 198.671 | 7.62 | 830.347 | 31.84 | 1,578.882 | 60.54 | 2,607.900 | 45.77 |
| Együtt — Zusammen | 961.269 | 16.87 | 1,347.710 | 23.66 | 3,388.515 | 59.47 | 5,697.494 | 100.00 |

Fiume, városias jellegénél fogva nem alkalmas az összehasonlításra, ott az épületek csaknem kivétel nélkül kőből vannak építve s cseréppel, palával vagy más szilárd tetőzettel fedve. A magyar anyaország és Horvát-Szlavonországok adatai közt azt a jellemző eltérést látjuk, hogy az előbbiben a kő- vagy téglapépületek nagyobb arányban fordulnak elő, az utóbbiban pedig a cseréptetőjűek. A szilárd tető és szilárd falazat tehát nem egy nyomon haladnak. Az eltérés azonban a kő- vagy téglapépületek arányszámainál nem jelentékeny, de annál nagyobb a különbség a sár- vagy vályogépületeknél (akár téglalappal bírnak, akár nem) és a faházaknál. A sár- és vályogépületek az anyaország specialitását képezik, az összes épületeknek közel 45^o/o-a ezekre esik, míg Horvát-Szlavonországokban csak 13^o/o. E nagy különbséget a faépületek egyenlítik ki, a Dráván innen ezek 41^o65^o/o-ot képviselnek, a Dráván túl ellenben 74^o56^o/o-ot, ott tehát az épületeknek háromnegyed része fából vagy fával vegyesen más anyagból van épülve.

Tetőzetre nézve nem ily nagy a különbség, még a legnagyobb a cseréptetőjű épületeknél, melyekre Horvát-Szlavonországokban 23^o24^o/o esik, az anyaországban ellenben csak 15^o93^o/o. A zsindeley- és deszkatetőjű, valamint a náddal vagy zsúppal fedett épületek a Dráván innen fordulnak elő nagyobb arányban.

Ha a falazatot és tetőzetet egymással kombinálva tekintjük, a magyar anyaországban még a tiszta kő- vagy téglafalú épületeknek sem bir fele sem szilárd tetőzettel (pala- vagy cserép), 29^o10^o/o-a zsindeley- vagy deszkatetőjű, sőt több mint egy negyed része zsúppal vagy náddal van fedve. Horvát-Szlavonországokban sokkal kedvezőbb az arány. Ott a kő- vagy téglafalú épületeknek 62^o05^o/o-a áll cserép- vagy palatető alatt, körülbelül egy negyed része zsindeleytető alatt és csak 13^o10^o/o-uk zsúp- vagy nádfedelel. A téglap- vagy kőalappal bíró sár- vagy vályogfalú épületeknek az anyaországban már közel fele zsúppal vagy náddal van fedve, de erős százalékot képvisel a cserép-, kisebbit a zsindeleytető. Horvát-Szlavonországokban az ily falazatú épületeknek is több mint fele cseréptetőjű, közel egy harmada zsúppal vagy náddal van fedve, a zsindeleytető csak gyéren fordul elő. A tiszta vályog- vagy sárfalú épületeknek az anyaországban több mint háromnegyed része nádfedélű, ezeknek Horvát-Szlavonországokban is több mint fele, de ott több mint egy harmada cseréppel van fedve. A faépületeknek túlnyomó része a Dráván innen és túl is náddal vagy zsúppal van fedve, a zsindeleytetőjűek itt kissé meghaladják az összes szám egyharmadát, Dráván túl egy kissé azon alul maradnak. A faépületek természetesen az erdőkben gazdag vidékeken épülnek, de a zsindeleytető ott sem mindenütt uralkodó, mert a hol egy kis rozs is terem, melyből zsúpot lehet csinálni, az ottani szegény nép inkább az olcsóbb zsúpot alkalmazza.

A fentebbi kimutatás az összes épületeket összefoglalva tüntette fel; táblás kimutatásaink minden egyes épületnemnél törvényhatóságunkint részletezve kimutatják a falazat és tetőzet kombinációját, de minthogy ezek az egymástól távol eső táblák nem nyújtanak gyors áttekintést, az alábbi táblázaton a különböző épületnemeket országrészek szerint egymás mellé állítva mutatjuk be:

Fiume eignet sich zufolge des städtischen Charakters nicht zu einem Vergleich, dort sind die Gebäude fast ausschliesslich aus Stein gebaut und mit einem Dache aus Ziegeln, Schiefer oder anderem festen Material versehen. Zwischen den Angaben des Mutterlandes und Kroatien-Slavoniens ist der charakteristische Unterschied bemerkbar, dass im ersteren die Gebäude aus Stein oder Ziegeln im grösseren Maasse vorkommen, im letzteren aber die Gebäude mit einer Bedachung aus Ziegeln. Die feste Bedachung und das feste Gemäuer schreiten daher nicht auf einer gleichen Spur. Der Unterschied ist jedoch bei den Verhältniszahlen der Gebäude aus Stein oder Ziegeln kein bedeutender, ein umso grösserer aber bei den Koth- oder Lehm-Gebäuden (ob deren Fundament aus Ziegeln bestehet oder nicht) und bei den Gebäuden aus Holz. Die Koth- und Lehm-Gebäude bilden eine Specialität des Mutterlandes; nicht ganz 45^o/o der sämtlichen Gebäude entfallen auf dieselben, in Kroatien-Slavonien hingegen nur 13^o/o. Dieser grosse Unterschied wird durch die Gebäude aus Holz ausgeglichen, im Mutterlande repräsentiren dieselben 41^o65^o/o, jenseits der Drau aber 74^o56^o/o, dort bestehen mithin $\frac{3}{4}$ Theile der Gebäude aus Holz oder aus anderem mit Holz gemengten Material.

Bezüglich der Bedachung obwaltet keine so grosse Differenz, der grösste Unterschied kommt bei den Gebäuden mit Ziegeldach zum Vorschein, auf diese entfallen in Kroatien-Slavonien 23^o24^o/o, im Mutterlande aber nur 15^o93^o/o. Die Gebäude mit Schindel oder Bretterdach, so auch jene mit Rohr oder Strohdach kommen diesseits der Drau im grösseren Masse vor.

Nehmen wir das Gemäuer und die Bedachung mit einander combinirt in Augenschein, so ist ersichtlich, dass im Mutterlande nicht einmal die Hälfte der Gebäude aus Stein oder Ziegeln eine Bedachung aus festem Material (Schiefer oder Ziegeln) besitzt, 29^o10^o/o haben ein Schindel- oder Bretterdach, mehr als $\frac{1}{4}$ Theil derselben ist sogar mit Stroh oder Rohr gedeckt. In den adnexen Ländern gestaltet sich das Verhältniss viel günstiger, dort stehen 62^o05^o/o der Gebäude aus Stein oder Ziegeln unter einem Ziegel- oder Schieferdach, beiläufig $\frac{1}{4}$ Theil unter einem Schindeldach und nur 13^o10^o/o unter Rohr- oder Strohdach. Beinahe die Hälfte der Gebäude aus Koth und Lehm mit Ziegel- oder Stein-Fundament ist im Mutterlande mit Rohr oder Stroh gedeckt, ein namhaftes Percent repräsentirt auch die Bedachung aus Ziegeln, ein geringeres jene aus Schindeln. In Kroatien-Slavonien besitzt ebenfalls mehr als die Hälfte derartiger Gebäude eine Bedachung aus Ziegeln, nahe ein Drittel derselben ist mit Rohr oder Stroh gedeckt, die Bedachung aus Schindeln kommt selten vor. Mehr als $\frac{3}{4}$ Theile der Gebäude aus Koth oder Lehm sind im Mutterlande mit Rohr gedeckt, in Kroatien-Slavonien ebenfalls mehr als die Hälfte derselben, dort ist aber mehr als $\frac{1}{3}$ Theil der derartigen Gebäude mit Ziegeln gedeckt. Der überwiegende Theil der Holz-Gebäude hat sowohl diesseits, als auch jenseits der Drau eine Bedachung aus Rohr oder Stroh; jene mit Schindeldach betragen im Mutterlande mehr als $\frac{1}{3}$ der Gesamtzahl, jenseits der Drau ist die Zahl derselben etwas geringer. Holz-Gebäude werden natürlicherweise in den waldreichen Gegenden gebaut, die Bedachung aus Schindeln ist aber auch dort nicht überall vorherrschend, denn wo ein wenig Korn wächst, aus welchen Bundstroh gewonnen werden kann, dort verwendet das arme Volk häufiger dasselbe.

Obiger Ausweis stellte die sämtlichen Gebäude zusammengefasst dar, in den tabellarischen Ausweisen ist bezüglich jeder Gebäude-Gattung die combinative Darstellung des Gemäuers und der Bedachung nach Municipien enthalten, da aber diese von einander fern liegenden Tabellen keine gehörige Uebersicht geben, werden in nachstehender Tabelle die verschiedenen Gebäude-Gattungen nach Landestheilen neben einandergestellt — mitgetheilt:

| Az épület megnevezése <i>Bezeichnung der Gebäude</i> | Pala-, cserép- vagy bádogtetős alatt <i>Unter Schiefer-, Ziegel- oder Blech-Dach</i> | | | | Zsindely- vagy deszkatetős alatt <i>Unter Schindel- oder Bretterdach</i> | | | | Nád- vagy zsúptetős alatt <i>Unter Rohr- oder Strohdach</i> | | | |
|---|---|---|--------------------------------|------------------------------------|---|---|--------------------------------|------------------------------------|--|---|--------------------------------|------------------------------------|
| | kő- vagy téglaszerkezettel | kő- vagy téglaszerkezettel, melynek alapja a földön van | vályog- vagy sár- szerkezettel | fa- vagy fátalagossal szerkezettel | kő- vagy téglaszerkezettel | kő- vagy téglaszerkezettel, melynek alapja a földön van | vályog- vagy sár- szerkezettel | fa- vagy fátalagossal szerkezettel | kő- vagy téglaszerkezettel | kő- vagy téglaszerkezettel, melynek alapja a földön van | vályog- vagy sár- szerkezettel | fa- vagy fátalagossal szerkezettel |
| | épület — Gebäude | épület — Gebäude | épület — Gebäude | épület — Gebäude | épület — Gebäude | épület — Gebäude | épület — Gebäude | épület — Gebäude | épület — Gebäude | épület — Gebäude | épület — Gebäude | épület — Gebäude |
| Magyarország — Ungarn. | | | | | | | | | | | | |
| a) Duna bal partja. | | | | | | | | | | | | |
| Lakóházak — <i>Wohnhäuser</i> | 16.541 | 17.954 | 6.137 | 2.422 | 23.520 | 17.299 | 9.791 | 53.312 | 22.034 | 44.040 | 48.683 | 20.279 |
| Cselédlakok — <i>Gesindehäuser</i> | 991 | 584 | 154 | 127 | 1.197 | 1.076 | 427 | 890 | 595 | 1.182 | 1.307 | 1.161 |
| Gazdasági épületek: — <i>Wirtschafts-Gebäude</i> : különállók — <i>alleinstehende</i> | 3.667 | 3.331 | 1.139 | 1.315 | 5.980 | 4.173 | 2.365 | 42.719 | 7.297 | 13.864 | 13.538 | 47.370 |
| lakóházhoz építve egy tetős alatt — <i>den Wohnhäusern unter gemeinsamen Dache zugebaute</i> | 5.054 | 6.918 | 2.064 | 712 | 5.297 | 6.307 | 4.078 | 22.978 | 10.877 | 24.238 | 24.969 | 16.522 |
| lakóházhoz építve külön tetős alatt — <i>den Wohnhäusern unter separirten Dache zugebaute</i> | 1.505 | 1.306 | 338 | 267 | 1.811 | 1.488 | 916 | 10.062 | 2.032 | 3.257 | 3.472 | 8.646 |
| Összesen — <i>zusammen</i> | 10.226 | 11.555 | 3.541 | 2.294 | 13.088 | 11.968 | 7.359 | 75.759 | 20.206 | 41.359 | 41.979 | 72.538 |
| Gyár vagy más ipari épület — <i>Fabriken oder sonstige gewerbliche Gebäude</i> | 784 | 379 | 66 | 72 | 978 | 555 | 211 | 986 | 353 | 452 | 338 | 269 |
| Templom — <i>Kirchen</i> | 501 | 80 | 10 | 5 | 791 | 105 | 11 | 32 | 10 | 9 | 11 | 3 |
| Iskola — <i>Schulen</i> | 475 | 210 | 27 | 8 | 517 | 254 | 63 | 146 | 89 | 106 | 45 | 21 |
| Iskola és templom egy tetős alatt — <i>Schulen und Kirchen unter einem Dache</i> | 11 | 3 | 1 | — | 22 | 19 | 2 | 2 | — | 1 | 1 | — |
| Kórház és gyógyintézet — <i>Spitäler und Heilanstalten</i> | 45 | 10 | 1 | — | 24 | 7 | 2 | 6 | 1 | 5 | 4 | — |
| Fürdő — <i>Badeanstalten</i> | 20 | 6 | 2 | — | 13 | 3 | 1 | 5 | — | — | — | — |
| Laktanya — <i>Kasernen</i> | 45 | 14 | 1 | 2 | 48 | 8 | 2 | 14 | 1 | 1 | 1 | 3 |
| Egyéb épületek — <i>Sonstige Gebäude</i> | 169 | 31 | 4 | 20 | 151 | 41 | 9 | 112 | 20 | 18 | 136 | 166 |
| Összes épületek — <i>Gesammtzahl der Gebäude</i> | 29.808 | 30.826 | 9.944 | 4.960 | 40.349 | 31.335 | 17.878 | 131.264 | 43.309 | 87.173 | 92.505 | 94.440 |
| b) Duna jobb partja. | | | | | | | | | | | | |
| Lakóházak — <i>Wohnhäuser</i> | 52.834 | 41.535 | 19.835 | 3.086 | 10.979 | 8.047 | 7.290 | 1.386 | 36.148 | 49.379 | 133.624 | 46.357 |
| Cselédlakok — <i>Gesindehäuser</i> | 2.722 | 1.275 | 345 | 59 | 800 | 574 | 269 | 116 | 1.315 | 1.728 | 2.256 | 827 |
| Gazdasági épületek: — <i>Wirtschafts-Gebäude</i> : különállók — <i>alleinstehende</i> | 15.492 | 13.286 | 5.145 | 3.078 | 4.269 | 2.321 | 1.667 | 3.181 | 15.616 | 21.577 | 42.152 | 59.731 |
| lakóházhoz építve egy tetős alatt — <i>den Wohnhäusern unter gemeinsamen Dache zugebaute</i> | 12.820 | 8.854 | 4.540 | 730 | 2.630 | 2.390 | 2.072 | 596 | 16.561 | 23.645 | 51.906 | 28.385 |
| lakóházhoz építve külön tetős alatt — <i>den Wohnhäusern unter separirten Dache zugebaute</i> | 3.735 | 3.316 | 994 | 649 | 1.212 | 903 | 496 | 627 | 3.880 | 4.864 | 7.731 | 7.545 |
| Összesen — <i>zusammen</i> | 32.047 | 25.456 | 10.679 | 4.457 | 8.111 | 5.614 | 4.235 | 4.404 | 36.057 | 50.086 | 101.789 | 95.661 |
| Gyár vagy más ipari épület — <i>Fabriken oder sonstige gewerbliche Gebäude</i> | 2.374 | 1.177 | 448 | 182 | 651 | 232 | 179 | 371 | 623 | 568 | 1.018 | 496 |
| Templom — <i>Kirchen</i> | 1.370 | 130 | 12 | 6 | 449 | 71 | 23 | 19 | 19 | 14 | 17 | 1 |
| Iskola — <i>Schulen</i> | 1.381 | 412 | 75 | 9 | 211 | 125 | 53 | 18 | 169 | 119 | 136 | 42 |
| Iskola és templom egy tetős alatt — <i>Schulen und Kirchen unter einem Dache</i> | 54 | 17 | 4 | 1 | 15 | 8 | 7 | 2 | 11 | 2 | 5 | 2 |
| Kórház és gyógyintézet — <i>Spitäler und Heilanstalten</i> | 57 | 7 | 2 | 1 | 11 | 3 | — | 1 | 4 | 2 | 3 | 2 |
| Fürdő — <i>Badeanstalten</i> | 14 | 4 | 3 | 1 | 6 | 1 | 1 | 1 | 1 | — | 1 | — |
| Laktanya — <i>Kasernen</i> | 152 | 31 | 8 | 1 | 39 | 27 | 4 | 6 | 10 | 13 | 5 | 4 |
| Egyéb épületek — <i>Sonstige Gebäude</i> | 378 | 171 | 17 | 38 | 106 | 26 | 11 | 68 | 59 | 75 | 106 | 44 |
| Összes épületek — <i>Gesammtzahl der Gebäude</i> | 93.383 | 70.215 | 31.428 | 7.841 | 21.378 | 14.728 | 12.072 | 6.392 | 74.416 | 101.986 | 238.960 | 143.436 |
| c) Duna-Tisza köze. | | | | | | | | | | | | |
| Lakóházak — <i>Wohnhäuser</i> | 17.897 | 14.367 | 28.293 | 920 | 12.753 | 16.568 | 27.776 | 2.472 | 6.920 | 24.924 | 238.219 | 5.554 |
| Cselédlakok — <i>Gesindehäuser</i> | 935 | 876 | 1.243 | 212 | 1.006 | 1.367 | 1.705 | 874 | 256 | 1.163 | 7.729 | 574 |
| Gazdasági épületek: — <i>Wirtschafts-Gebäude</i> : különállók — <i>alleinstehende</i> | 3.105 | 3.459 | 9.589 | 3.009 | 3.089 | 4.841 | 10.733 | 7.705 | 1.775 | 7.072 | 90.794 | 11.247 |
| lakóházhoz építve egy tetős alatt — <i>den Wohnhäusern unter gemeinsamen Dache zugebaute</i> | 2.043 | 3.675 | 9.081 | 471 | 1.598 | 2.681 | 4.708 | 1.003 | 1.661 | 7.708 | 60.085 | 3.663 |
| lakóházhoz építve külön tetős alatt — <i>den Wohnhäusern unter separirten Dache zugebaute</i> | 877 | 1.071 | 2.539 | 757 | 676 | 863 | 1.934 | 1.355 | 325 | 1.546 | 14.763 | 2.725 |
| Összesen — <i>zusammen</i> | 6.025 | 8.205 | 21.209 | 4.237 | 5.363 | 8.385 | 17.375 | 10.063 | 3.761 | 16.326 | 165.642 | 17.635 |
| Gyár vagy más ipari épület — <i>Fabriken oder sonstige gewerbliche Gebäude</i> | 1.267 | 433 | 688 | 306 | 621 | 604 | 912 | 601 | 99 | 274 | 1.978 | 215 |
| Templom — <i>Kirchen</i> | 303 | 47 | 22 | 4 | 299 | 105 | 20 | 4 | 5 | 3 | 26 | 1 |
| Iskola — <i>Schulen</i> | 408 | 210 | 95 | 3 | 189 | 277 | 135 | 3 | 18 | 64 | 190 | 6 |
| Iskola és templom egy tetős alatt — <i>Schulen und Kirchen unter einem Dache</i> | 25 | 11 | 3 | 1 | 5 | 22 | 5 | 1 | 1 | 1 | 10 | 1 |

| 1z épület megnevezése <i>Bezeichnung der Gebäude</i> | Pala-, cserép- vagy bádogtető alatt <i>Unter Schiefer-, Ziegel- oder Blech-Dach</i> | | | | Zsindely- vagy deszkatefő alatt <i>Unter Schindel- oder Bretterdach</i> | | | | Nád- vagy zsúptető alatt <i>Unter Rohr- oder Strohdach</i> | | | |
|--|--|---|---|---|--|---|---|---|---|---|---|---|
| | kő- vagy téglá- Stein oder Ziegel | fa- vagy téglalappal, vályog- vagy al- márfundamentus Stein o. Ziegel, Koth o. Lehm | vályog- vagy sár- Koth oder Lehm | fa- vagy téglalappal, vályog- vagy al- márfundamentus Stein o. Ziegel, Koth o. Lehm | kő- vagy téglá- Stein oder Ziegel | fa- vagy téglalappal, vályog- vagy al- márfundamentus Stein o. Ziegel, Koth o. Lehm | vályog- vagy sár- Koth oder Lehm | fa- vagy téglalappal, vályog- vagy al- márfundamentus Stein o. Ziegel, Koth o. Lehm | kő- vagy téglá- Stein oder Ziegel | fa- vagy téglalappal, vályog- vagy al- márfundamentus Stein o. Ziegel, Koth o. Lehm | vályog- vagy sár- Koth oder Lehm | fa- vagy téglalappal, vályog- vagy al- márfundamentus Stein o. Ziegel, Koth o. Lehm |
| | épület — <i>Gebäude</i> | | | | épület — <i>Gebäude</i> | | | | épület — <i>Gebäude</i> | | | |
| Kórház és gyógyintézet — <i>Spitäler und Heilanstalten</i> | 102 | 11 | 4 | 30 | 18 | 8 | 6 | 1 | 2 | — | 10 | — |
| Fürdő — <i>Badeanstalten</i> | 27 | 2 | — | 1 | 8 | 6 | 2 | 4 | — | — | 1 | — |
| Laktanya — <i>Kasernen</i> | 139 | 32 | 7 | 8 | 35 | 45 | 14 | 8 | 2 | 4 | 19 | 3 |
| Egyéb épületek — <i>Sonstige Gebäude</i> | 412 | 94 | 51 | 223 | 159 | 61 | 148 | 178 | 55 | 14 | 63 | 54 |
| Összes épületek — <i>Gesammtzahl der Gebäude</i> | 27.540 | 24.288 | 51.615 | 5.945 | 20.451 | 27.448 | 48.095 | 13.709 | 11.119 | 42.773 | 413.887 | 24.043 |
| d) Tisza jobb partja. | | | | | | | | | | | | |
| Lakóházak — <i>Wohnhäuser</i> | 11.262 | 6.561 | 2.715 | 3.662 | 26.852 | 13.732 | 8.495 | 33.285 | 16.310 | 15.441 | 40.908 | 79.116 |
| Cselédlakok — <i>Gesindehäuser</i> | 552 | 273 | 94 | 145 | 1.523 | 797 | 385 | 745 | 350 | 460 | 994 | 2.012 |
| Gazdasági épületek: — <i>Wirtschafts-Gebäude</i> : | | | | | | | | | | | | |
| különállók — <i>alleinstehende</i> | 2.701 | 1.532 | 545 | 2.481 | 8.889 | 4.598 | 2.426 | 25.742 | 6.401 | 5.629 | 14.392 | 69.955 |
| lakóházhoz építve egy tető alatt — <i>den Wohnhäusern unter gemeinsamen Dache zugebaute</i> | 2.203 | 1.815 | 613 | 1.321 | 5.250 | 2.664 | 1.699 | 10.221 | 6.313 | 6.962 | 11.656 | 39.485 |
| lakóházhoz építve külön tető alatt — <i>den Wohnhäusern unter separirten Dache zugebaute</i> | 600 | 422 | 111 | 616 | 2.584 | 691 | 457 | 6.839 | 1.193 | 1.025 | 2.021 | 10.484 |
| Összesen — <i>zusammen</i> | 5.504 | 3.769 | 1.269 | 4.418 | 16.723 | 7.953 | 4.582 | 42.802 | 13.907 | 13.616 | 28.069 | 119.924 |
| Gyár vagy más ipari épület — <i>Fabriken oder sonstige gewerbliche Gebäude</i> | 473 | 91 | 36 | 95 | 1.006 | 300 | 150 | 733 | 95 | 62 | 150 | 278 |
| Templom — <i>Kirchen</i> | 333 | 26 | 2 | 4 | 1.097 | 128 | 18 | 87 | 8 | 6 | 4 | 9 |
| Iskola — <i>Schulen</i> | 295 | 86 | 15 | 22 | 672 | 225 | 61 | 207 | 88 | 49 | 44 | 140 |
| Iskola és templom egy tető alatt — <i>Schulen und Kirchen unter einem Dache</i> | 17 | 2 | 1 | 2 | 37 | 6 | 2 | 7 | — | — | 1 | 3 |
| Kórház és gyógyintézet — <i>Spitäler und Heilanstalten</i> | 23 | 2 | 1 | — | 25 | 9 | 1 | 3 | 1 | 2 | — | 3 |
| Fürdő — <i>Badeanstalten</i> | 14 | 1 | — | 1 | 41 | — | 1 | 14 | — | 1 | 4 | 5 |
| Laktanya — <i>Kasernen</i> | 87 | 9 | 2 | 6 | 54 | 19 | 3 | 20 | 3 | 1 | 1 | 10 |
| Egyéb épületek — <i>Sonstige Gebäude</i> | 88 | 5 | — | 4 | 98 | 20 | 4 | 89 | 56 | 1 | 15 | 135 |
| Összes épületek — <i>Gesammtzahl der Gebäude</i> | 18.648 | 10.825 | 4.135 | 8.959 | 48.128 | 23.189 | 13.702 | 77.992 | 30.818 | 29.639 | 70.190 | 201.655 |
| e) Tisza bal partja. | | | | | | | | | | | | |
| Lakóházak — <i>Wohnhäuser</i> | 6.656 | 6.681 | 7.398 | 4.640 | 6.056 | 9.282 | 13.278 | 54.009 | 1.649 | 8.070 | 135.018 | 119.388 |
| Cselédlakok — <i>Gesindehäuser</i> | 643 | 409 | 402 | 114 | 526 | 874 | 1.153 | 1.083 | 148 | 778 | 6.061 | 2.572 |
| Gazdasági épületek: — <i>Wirtschafts-Gebäude</i> : | | | | | | | | | | | | |
| különállók — <i>alleinstehende</i> | 1.994 | 1.820 | 3.619 | 3.544 | 2.448 | 3.444 | 6.233 | 38.632 | 728 | 3.659 | 66.908 | 112.553 |
| lakóházhoz építve egy tető alatt — <i>den Wohnhäusern unter gemeinsamen Dache zugebaute</i> | 511 | 545 | 1.020 | 414 | 345 | 635 | 1.823 | 3.209 | 258 | 1.324 | 19.692 | 6.821 |
| lakóházhoz építve külön tető alatt — <i>den Wohnhäusern unter separirten Dache zugebaute</i> | 247 | 182 | 457 | 540 | 256 | 259 | 715 | 3.160 | 180 | 254 | 4.729 | 8.857 |
| Összesen — <i>zusammen</i> | 2.752 | 2.547 | 5.096 | 4.498 | 3.049 | 4.337 | 8.771 | 45.001 | 1.166 | 5.237 | 91.329 | 128.231 |
| Gyár vagy más ipari épület — <i>Fabriken oder sonstige gewerbliche Gebäude</i> | 413 | 210 | 274 | 99 | 408 | 289 | 481 | 1.234 | 32 | 95 | 849 | 607 |
| Templom — <i>Kirchen</i> | 267 | 37 | 12 | 17 | 697 | 150 | 43 | 267 | 9 | 12 | 31 | 24 |
| Iskola — <i>Schulen</i> | 244 | 129 | 34 | 39 | 224 | 249 | 127 | 313 | 32 | 94 | 221 | 144 |
| Iskola és templom egy tető alatt — <i>Schulen und Kirchen unter einem Dache</i> | 9 | 3 | 2 | 1 | 10 | 10 | 10 | 20 | 2 | 3 | 12 | 3 |
| Kórház és gyógyintézet — <i>Spitäler und Heilanstalten</i> | 23 | 6 | 1 | — | 17 | 6 | 7 | 6 | — | 2 | 5 | 3 |
| Fürdő — <i>Badeanstalten</i> | 11 | 1 | — | 1 | 15 | 5 | 4 | 20 | — | — | 1 | 2 |
| Laktanya — <i>Kasernen</i> | 57 | 13 | 10 | 3 | 52 | 41 | 19 | 31 | 5 | 5 | 9 | 17 |
| Egyéb épületek — <i>Sonstige Gebäude</i> | 58 | 15 | 33 | 24 | 52 | 28 | 33 | 144 | 4 | 7 | 120 | 172 |
| Összes épületek — <i>Gesammtzahl der Gebäude</i> | 11.133 | 10.051 | 13.262 | 9.436 | 11.106 | 15.271 | 23.926 | 102.128 | 3.047 | 14.303 | 233.656 | 251.163 |
| f) Tisza-Maros szöge. | | | | | | | | | | | | |
| Lakóházak — <i>Wohnhäuser</i> | 17.754 | 14.040 | 43.775 | 10.100 | 17.439 | 12.566 | 15.798 | 38.727 | 2.028 | 8.070 | 111.950 | 49.478 |
| Cselédlakok — <i>Gesindehäuser</i> | 975 | 479 | 756 | 362 | 785 | 686 | 632 | 773 | 100 | 377 | 2.210 | 1.179 |
| Gazdasági épületek: — <i>Wirtschafts-Gebäude</i> : | | | | | | | | | | | | |
| különállók — <i>alleinstehende</i> | 6.243 | 4.282 | 10.522 | 14.171 | 5.676 | 4.020 | 4.981 | 33.573 | 902 | 2.889 | 34.326 | 57.602 |
| lakóházhoz építve egy tető alatt — <i>den Wohnhäusern unter gemeinsamen Dache zugebaute</i> | 3.419 | 3.338 | 13.631 | 1.756 | 1.754 | 1.409 | 3.337 | 2.527 | 432 | 1.964 | 35.474 | 4.408 |
| lakóházhoz építve külön tető alatt — <i>den Wohnhäusern unter separirten Dache zugebaute</i> | 1.784 | 976 | 2.534 | 2.240 | 1.543 | 1.019 | 1.134 | 5.714 | 186 | 415 | 8.093 | 6.153 |
| Összesen — <i>zusammen</i> | 11.446 | 8.596 | 26.687 | 18.167 | 8.973 | 6.448 | 9.452 | 41.814 | 1.520 | 5.268 | 77.892 | 68.163 |

| Az épület megnevezése <i>Bezeichnung der Gebäude</i> | Pala-, cserép- vagy bádgtető alatt <i>Unter Schiefer-, Ziegel- oder Blechdach</i> | | | | Zsindely- vagy deszkatető alatt <i>Unter Schindel- oder Bretterdach</i> | | | | Nád- vagy zsúptető alatt <i>Unter Rohr- oder Strohdach</i> | | | |
|--|--|--|---|--|--|--|---|--|---|--|---|--|
| | kő- vagy téglatető <i>Stein oder Ziegel</i> | 14- vagy téglatetővel vagy egy szőlő- vagy szőlő- műveléssel Stein o. Ziegel, Kohls. o. Lehm | vályog- vagy sár- Kohls. oder Lehm | 14- vagy téglatetővel vagy egy szőlő- műveléssel Stein o. Ziegel, Kohls. o. Lehm | kő- vagy téglatető St o. oder Ziegel | 14- vagy téglatetővel vagy egy szőlő- műveléssel Stein o. Ziegel, Kohls. o. Lehm | vályog- vagy sár- Kohls. oder Lehm | 14- vagy téglatetővel vagy egy szőlő- műveléssel Stein o. Ziegel, Kohls. o. Lehm | kő- vagy téglatető Stein oder Ziegel | 14- vagy téglatetővel vagy egy szőlő- műveléssel Stein o. Ziegel, Kohls. o. Lehm | vályog- vagy sár- Kohls. oder Lehm | 14- vagy téglatetővel vagy egy szőlő- műveléssel Stein o. Ziegel, Kohls. o. Lehm |
| | épület — <i>Gebäude</i> | épület — <i>Gebäude</i> | épület — <i>Gebäude</i> | épület — <i>Gebäude</i> | épület — <i>Gebäude</i> | épület — <i>Gebäude</i> | épület — <i>Gebäude</i> | épület — <i>Gebäude</i> | épület — <i>Gebäude</i> | épület — <i>Gebäude</i> | épület — <i>Gebäude</i> | épület — <i>Gebäude</i> |
| Gyár vagy más ipari épület — <i>Fabriken oder sonstige gewerbliche Gebäude</i> | 693 | 267 | 538 | 250 | 540 | 267 | 436 | 889 | 41 | 84 | 822 | 399 |
| Templom — <i>Kirchen</i> | 407 | 39 | 22 | 10 | 265 | 36 | 36 | 131 | 6 | 5 | 17 | 6 |
| Iskola — <i>Schulen</i> | 403 | 122 | 86 | 28 | 196 | 103 | 80 | 176 | 6 | 12 | 96 | 32 |
| Iskola és templom egy tető alatt — <i>Schulen und Kirchen unter einem Dache</i> | 28 | 6 | 14 | — | 7 | 7 | 11 | 10 | 1 | 3 | 7 | — |
| Kórház és gyógyintézet — <i>Spitäler und Heilanstalten</i> | 28 | 3 | 5 | 3 | 12 | 3 | 4 | 2 | — | — | — | — |
| Fürdő — <i>Badeanstalten</i> | 3 | 3 | — | — | 3 | — | — | 4 | — | — | 1 | 1 |
| Laktanya — <i>Kasernen</i> | 83 | 19 | 7 | 5 | 49 | 16 | 8 | 12 | 4 | 1 | 2 | 2 |
| Egyéb épületek — <i>Sonstige Gebäude</i> | 212 | 10 | 10 | 16 | 86 | 21 | 18 | 157 | 1 | 3 | 8 | 19 |
| Összes épületek — <i>Gesamtzahl der Gebäude</i> | 32.032 | 23.584 | 71.900 | 28.941 | 28.405 | 20.153 | 26.405 | 82.695 | 3.707 | 18.823 | 193.005 | 119.279 |
| g) Erdély. | | | | | | | | | | | | |
| Lakóházak — <i>Wohnhäuser</i> | 54.802 | 5.843 | 2.050 | 29.027 | 17.957 | 6.889 | 5.400 | 163.642 | 6.696 | 2.285 | 23.464 | 172.145 |
| Cselédlakok — <i>Gesindehäuser</i> | 960 | 181 | 38 | 491 | 636 | 161 | 166 | 2.886 | 67 | 41 | 303 | 2.591 |
| Gazdasági épületek: — <i>Wirtschafts-Gebäude:</i> | | | | | | | | | | | | |
| különálló — <i>alleinstehende</i> | 16.738 | 1.906 | 847 | 21.855 | 5.305 | 2.468 | 1.692 | 100.054 | 4.516 | 1.178 | 8.249 | 203.660 |
| lakóházhoz építve egy tető alatt — <i>den Wohnhäusern unter gemeinsamen Dache zugebaute</i> | 3.979 | 476 | 82 | 2.314 | 756 | 498 | 155 | 11.839 | 258 | 60 | 420 | 9.561 |
| lakóházhoz építve külön tető alatt — <i>den Wohnhäusern unter separirten Dache zugebaute</i> | 9.857 | 1.322 | 177 | 5.390 | 1.366 | 659 | 230 | 10.838 | 671 | 298 | 428 | 17.540 |
| Összesen — <i>zusammen</i> | 30.574 | 3.704 | 1.106 | 29.559 | 7.427 | 3.625 | 2.077 | 122.731 | 5.445 | 1.536 | 9.097 | 230.761 |
| Gyár vagy más ipari épület — <i>Fabriken oder sonstige gewerbliche Gebäude</i> | 1.285 | 143 | 20 | 532 | 491 | 91 | 82 | 3.032 | 42 | 10 | 12 | 527 |
| Templom — <i>Kirchen</i> | 942 | 32 | 1 | 66 | 601 | 86 | 16 | 699 | 9 | 1 | 1 | 32 |
| Iskola — <i>Schulen</i> | 787 | 30 | 11 | 143 | 320 | 60 | 45 | 633 | 25 | 3 | 24 | 121 |
| Iskola és templom egy tető alatt — <i>Schulen und Kirchen unter einem Dache</i> | 24 | 4 | 1 | 4 | 12 | 3 | — | 17 | — | 1 | 1 | 5 |
| Kórház és gyógyintézet — <i>Spitäler und Heilanstalten</i> | 50 | 2 | — | 1 | 14 | — | — | 7 | 1 | 1 | 1 | — |
| Fürdő — <i>Badeanstalten</i> | 5 | — | — | 2 | 6 | 1 | — | 19 | 2 | — | — | — |
| Laktanya — <i>Kasernen</i> | 154 | 2 | 1 | 12 | 65 | 17 | 6 | 54 | — | — | 1 | 5 |
| Egyéb épületek — <i>Sonstige Gebäude</i> | 205 | 3 | 2 | 44 | 91 | 13 | 12 | 334 | 4 | 17 | 58 | 164 |
| Összes épületek — <i>Gesamtzahl der Gebäude</i> | 89.788 | 9.944 | 3.230 | 59.881 | 27.620 | 10.946 | 7.804 | 294.054 | 12.291 | 3.895 | 32.962 | 406.351 |
| Magyarország összesen. <i>Ungarn zusammen.</i> | | | | | | | | | | | | |
| Lakóházak — <i>Wohnhäuser</i> | 177.746 | 106.981 | 110.203 | 53.857 | 115.606 | 84.383 | 87.758 | 346.833 | 91.785 | 152.209 | 731.866 | 492.317 |
| Cselédlakok — <i>Gesindehäuser</i> | 7.778 | 4.077 | 3.032 | 1.510 | 6.473 | 5.535 | 4.737 | 6.867 | 2.831 | 5.729 | 20.860 | 10.916 |
| Gazdasági épületek: — <i>Wirtschafts-Gebäude:</i> | | | | | | | | | | | | |
| különálló — <i>alleinstehende</i> | 49.940 | 29.616 | 31.406 | 49.453 | 35.656 | 25.865 | 30.097 | 251.606 | 37.235 | 55.868 | 270.358 | 562.118 |
| lakóházhoz építve egy tető alatt — <i>den Wohnhäusern unter gemeinsamen Dache zugebaute</i> | 30.029 | 25.621 | 31.031 | 7.718 | 17.630 | 16.584 | 17.872 | 52.373 | 36.360 | 65.901 | 204.202 | 108.845 |
| lakóházhoz építve külön tető alatt — <i>den Wohnhäusern unter separirten Dache zugebaute</i> | 18.605 | 8.595 | 7.150 | 10.459 | 9.448 | 5.881 | 5.882 | 38.595 | 8.467 | 11.659 | 41.237 | 61.950 |
| Összesen — <i>zusammen</i> | 98.574 | 63.832 | 69.587 | 67.630 | 62.734 | 48.330 | 53.851 | 342.574 | 82.062 | 133.428 | 515.797 | 732.913 |
| Gyár vagy más ipari épület — <i>Fabriken oder sonstige gewerbliche Gebäude</i> | 7.289 | 2.700 | 2.070 | 1.536 | 4.695 | 2.338 | 2.451 | 7.846 | 1.285 | 1.545 | 5.167 | 2.791 |
| Templom — <i>Kirchen</i> | 4.123 | 391 | 81 | 112 | 4.199 | 681 | 167 | 1.239 | 66 | 50 | 107 | 76 |
| Iskola — <i>Schulen</i> | 3.993 | 1.199 | 343 | 252 | 2.329 | 1.293 | 564 | 1.496 | 427 | 447 | 756 | 506 |
| Iskola és templom egy tető alatt — <i>Schulen und Kirchen unter einem Dache</i> | 168 | 46 | 26 | 9 | 108 | 75 | 37 | 59 | 15 | 11 | 37 | 14 |
| Kórház és gyógyintézet — <i>Spitäler und Heilanstalten</i> | 328 | 41 | 14 | 35 | 116 | 36 | 20 | 26 | 9 | 12 | 23 | 8 |
| Fürdő — <i>Badeanstalten</i> | 94 | 17 | 5 | 6 | 92 | 16 | 9 | 67 | 3 | 1 | 8 | 8 |
| Laktanya — <i>Kasernen</i> | 717 | 120 | 36 | 37 | 342 | 173 | 56 | 145 | 25 | 25 | 38 | 44 |
| Egyéb épületek — <i>Sonstige Gebäude</i> | 1.522 | 329 | 117 | 379 | 743 | 210 | 232 | 1.082 | 199 | 135 | 506 | 754 |
| Összes épületek — <i>Gesamtzahl der Gebäude</i> | 302.332 | 179.733 | 185.514 | 125.363 | 197.437 | 143.070 | 149.882 | 708.234 | 178.707 | 293.592 | 1.275.165 | 1.240.347 |

| Az épület megnevezése <i>Bezeichnung der Gebäude</i> | Pala-, cserép- vagy bádogtető alatt <i>Unter Schiefer-, Ziegel- oder Blech-Dach</i> | | | | Zsindely- vagy deszkafető alatt <i>Unter Schindel- oder Bretterdach</i> | | | | Nád- vagy zsúptető alatt <i>Unter Rohr- oder Strohdach</i> | | | |
|--|--|---|---|--|--|---|---|--|---|---|---|--|
| | kő- vagy téglalátalappal, Stein oder Ziegel | vályog- vagy sár- malterrel, Kalk o. Lehm | vályog- vagy sár- malterrel, Kalk o. Lehm | fa- vagy fátalappal, Holz oder aus mit Holz gemeng- ten Materialien | kő- vagy téglalátalappal, Stein oder Ziegel | vályog- vagy sár- malterrel, Kalk o. Lehm | vályog- vagy sár- malterrel, Kalk o. Lehm | fa- vagy fátalappal, Holz oder aus mit Holz gemeng- ten Materialien | kő- vagy téglalátalappal, Stein oder Ziegel | vályog- vagy sár- malterrel, Kalk o. Lehm | vályog- vagy sár- malterrel, Kalk o. Lehm | fa- vagy fátalappal, Holz oder aus mit Holz gemeng- ten Materialien |
| | épület — Gebäude | | | | épület — Gebäude | | | | épület — Gebäude | | | |
| Horvát-Szlavonország. <i>Kroatien-Slavonien.</i> | | | | | | | | | | | | |
| Lakóházak — <i>Wohnhäuser</i> | 36.182 | 6.639 | 17.680 | 37.566 | 14.674 | 1.069 | 2.102 | 68.448 | 6.632 | 3.487 | 27.08 | 152.115 |
| Cselédlakok — <i>Gesindehäuser</i> | 356 | 57 | 134 | 83 | 50 | 9 | 18 | 84 | 33 | 14 | 54 | 218 |
| Gazdasági épületek: — <i>Wirtschafts-Gebäude:</i> | | | | | | | | | | | | |
| különálló — <i>alleinstehende</i> | 13.087 | 2.010 | 7.304 | 33.990 | 5.657 | 284 | 1.029 | 50.942 | 4.703 | 1.533 | 14.211 | 181.021 |
| lakóházhoz építve egy tető alatt — <i>den Wohnhäusern unter gemeinsamen Dache zugebaute</i> | 838 | 1.025 | 2.369 | 477 | 75 | 122 | 145 | 406 | 219 | 477 | 3.311 | 4.458 |
| lakóházhoz építve külön tető alatt — <i>den Wohnhäusern unter separirten Dache zugebaute</i> | 4 | 1 | 10 | 25 | 10 | 2 | 2 | 90 | 18 | 1 | 10 | 204 |
| Összesen — <i>zusammen</i> | 13.929 | 3.036 | 9.683 | 34.492 | 5.742 | 408 | 1.176 | 51.438 | 4.940 | 2.011 | 17.532 | 185.683 |
| Gyár vagy más ipari épület — <i>Fabriken oder sonstige gewerbliche Gebäude</i> | 2.285 | 144 | 385 | 1.020 | 579 | 32 | 119 | 1.972 | 98 | 26 | 160 | 464 |
| Templom — <i>Kirchen</i> | 1.052 | 5 | 6 | 17 | 617 | — | 2 | 51 | 2 | — | 1 | 2 |
| Iskola — <i>Schulen</i> | 764 | 70 | 58 | 57 | 251 | 3 | 6 | 58 | 12 | 4 | 16 | 31 |
| Iskola és templom egy tető alatt — <i>Schulen und Kirchen unter einem Dache</i> | 4 | 1 | — | — | 1 | 1 | — | — | — | — | — | — |
| Kórház és gyógyintézet — <i>Spitäler und Heilanstalten</i> | 50 | — | 1 | 1 | 3 | — | — | — | — | — | — | — |
| Fürdő — <i>Badeanstalten</i> | 33 | — | — | 2 | 5 | — | — | 1 | — | — | — | — |
| Laktanya — <i>Kasernen</i> | 187 | 8 | 6 | 15 | 40 | 1 | 2 | 9 | — | 1 | — | — |
| Egyéb épületek — <i>Sonstige Gebäude</i> | 376 | 19 | 18 | 55 | 53 | — | 2 | 49 | 5 | 3 | 9 | 22 |
| Összes épületek — <i>Gesamtzahl der Gebäude</i> | 55.168 | 9.979 | 27.971 | 73.308 | 22.015 | 1.523 | 3.427 | 122.110 | 11.722 | 5.546 | 44.853 | 338.535 |
| A Szt.-István korona országai együtt. <i>Die Länder der heil. Stefanskrona zusammen.</i> | | | | | | | | | | | | |
| Lakóházak — <i>Wohnhäuser</i> | 215.663 | 113.621 | 127.883 | 91.423 | 130.281 | 85.453 | 89.861 | 415.233 | 98.436 | 155.696 | 758.947 | 644.432 |
| Cselédlakok — <i>Gesindehäuser</i> | 8.148 | 4.134 | 3.166 | 1.593 | 6.523 | 5.544 | 4.756 | 6.951 | 2.866 | 5.743 | 20.914 | 11.134 |
| Gazdasági épületek: — <i>Wirtschafts-Gebäude:</i> | | | | | | | | | | | | |
| különálló — <i>alleinstehende</i> | 63.067 | 31.628 | 38.710 | 33.443 | 41.313 | 26.149 | 31.127 | 302.549 | 41.962 | 57.402 | 284.569 | 743.139 |
| lakóházhoz építve egy tető alatt — <i>den Wohnhäusern unter gemeinsamen Dache zugebaute</i> | 30.878 | 26.646 | 33.400 | 8.195 | 17.705 | 16.706 | 18.017 | 52.779 | 36.579 | 66.378 | 207.513 | 113.303 |
| lakóházhoz építve külön tető alatt — <i>den Wohnhäusern unter separirten Dache zugebaute</i> | 18.624 | 8.596 | 7.160 | 10.484 | 9.458 | 5.883 | 5.884 | 38.685 | 8.485 | 11.661 | 41.248 | 62.154 |
| Összesen — <i>zusammen</i> | 112.569 | 66.870 | 79.270 | 102.122 | 68.476 | 48.738 | 55.028 | 394.013 | 87.026 | 135.441 | 533.330 | 918.596 |
| Gyár vagy más ipari épület — <i>Fabriken oder sonstige gewerbliche Gebäude</i> | 9.589 | 2.844 | 2.455 | 2.556 | 5.274 | 2.370 | 2.570 | 9.818 | 1.383 | 1.571 | 5.327 | 3.255 |
| Templom — <i>Kirchen</i> | 5.177 | 396 | 87 | 129 | 4.816 | 681 | 169 | 1.290 | 68 | 50 | 108 | 78 |
| Iskola — <i>Schulen</i> | 4.764 | 1.269 | 401 | 309 | 2.582 | 1.296 | 571 | 1.554 | 439 | 451 | 772 | 537 |
| Iskola és templom egy tető alatt — <i>Schulen und Kirchen unter einem Dache</i> | 173 | 47 | 26 | 9 | 109 | 76 | 38 | 59 | 15 | 11 | 37 | 14 |
| Kórház és gyógyintézet — <i>Spitäler und Heilanstalten</i> | 380 | 41 | 15 | 36 | 119 | 36 | 20 | 26 | 9 | 12 | 23 | 8 |
| Fürdő — <i>Badeanstalten</i> | 127 | 17 | 5 | 8 | 97 | 16 | 9 | 68 | 3 | 1 | 8 | 8 |
| Laktanya — <i>Kasernen</i> | 910 | 128 | 42 | 52 | 332 | 174 | 58 | 154 | 25 | 26 | 38 | 44 |
| Egyéb épületek — <i>Sonstige Gebäude</i> | 1.898 | 348 | 135 | 434 | 796 | 210 | 234 | 1.131 | 204 | 138 | 515 | 776 |
| Összes épületek — <i>Gesamtzahl der Gebäude</i> | 359.398 | 189.715 | 213.485 | 198.671 | 219.455 | 144.594 | 153.314 | 830.347 | 190.474 | 299.140 | 1,320.019 | 1,578.882 |

Ez abszolút számoknál még tanulságosabbak az alább következő százalékosok, melyek két különböző irányban világítják meg a különböző épületnemeknél szokásos építkezési módokat, először, hogy a különböző anyagú tetőzet mily arányban oszlik meg a különböző anyagú falazattal bíró épületek közt, másodsor pedig megfordítva, hogy a különböző anyagú falazattal bíró épületek hogy oszlanak meg tetőzet szerint. Első pillanatra a két kimutatás egynek tűnik fel, pedig nem egy; egészen más számokat nyerünk, ha azt kérdezzük, hogy a cserépfödélű házaknak hány százaléka bírt kő vagy téglalátalappal, hány százaléka sár vagy vályog s hány százaléka falfalazattal, mintha azt, hogy a kőépületeknek hány százaléka állt cserépfödélű alatt, hány zsindely- és hány zsúptető alatt.

Viel lehrreicher als diese absoluten Zahlen, sind die nachstehenden Prozentzahlen, welche die bei den verschiedenen Gebäude-Gattungen gebräuchlichen Bauarten nach zwei Richtungen hin beleuchten, erstens in welchem Maasse die verschiedene Bedachung unter den Gebäuden mit verschiedenartigen Gemäuer sich vertheilt, zweitens in entgegengesetzter Richtung, nämlich auf welche Weise die Gebäude mit verschiedenem Gemäuer sich nach der Bedachung vertheilen. Auf den ersten Blick scheinen diese beiden Ausweise eins zu sein, dem ist jedoch nicht so; zu ganz anderen Angaben gelangen wir, wenn wir fragen, wie viel Percente der Gebäude mit Ziegel-Dach auf die Gebäude aus Stein oder Ziegeln, wie viele auf die Gebäude aus Koth oder Lehm und wie viele auf die Holz-Gebäude entfallen, als wenn wir die Frage auf diese Weise aufstellen, wie viel Percente der Gebäude aus Stein unter einem Ziegel-, Schindel- oder Stroh-Dache standen.

Az előbbi kérdésre az alábbi kimutatás nyújt felvilágosítást; de itt — kerülendő a hosszadalmasságot — mellőzzük az országrészek szerinti részletezést, csak az anyaországot és vele szembeállítva a társországokat mutatjuk be:

Auf den ersteren Fragepunkt gibt folgender Ausweis eine Aufklärung; an dieser Stelle sehen wir jedoch um die Weitläufigkeit zu vermeiden, von der Detaillierung nach Landestheilen ab und es erscheinen nur das Mutterland und dem gegenüber die adnexen Länder mitgetheilt:

| Az épület megnevezése <i>Bezeichnung der Gebäude</i> | Pala- vagy cserépfödélű alatt volt <i>Unter Schiefer- oder Ziegel-Dach standen</i> | | | | Zsindely- vagy deszkatefű alatt volt <i>Unter Schindel- oder Bretter-Dach standen</i> | | | | Nád- vagy zsúpfödélű alatt volt <i>Unter Rohr- oder Stroh-Dach standen</i> | | | |
|---|---|--|--|---|--|--|--|---|---|--|--|---|
| | kő- vagy téglafal <i>Stein- oder Ziegel-</i> | kő- vagy téglafalalappal, vályog- vagy sár- ment, Lehm- oder Koth- | vályog- vagy sár- <i>Lehm- oder Koth-</i> | fa- vagy fával vegyesen más anyagú falazattal <i>Holz- o. aus mit Holz gemengten Material erbaut</i> | kő- vagy téglafalalappal, vályog- vagy sár- ment, Lehm- o. er. Koth- | kő- vagy téglafalalappal, vályog- vagy sár- ment, Lehm- o. er. Koth- | vályog- vagy sár- <i>Lehm- oder Koth-</i> | fa- vagy fával vegyesen más anyagú falazattal <i>Holz- o. aus mit Holz gemengten Material erbaut</i> | kő- vagy téglafalalappal, vályog- vagy sár- ment, Lehm- oder Koth- | kő- vagy téglafalalappal, vályog- vagy sár- ment, Lehm- oder Koth- | vályog- vagy sár- <i>Lehm- oder Koth-</i> | fa- vagy fával vegyesen más anyagú falazattal <i>Holz- o. aus mit Holz gemengten Material erbaut</i> |
| <i>Épületek százaléka — Gebäude in Prozenten</i> | | | | | | | | | | | | |
| Lakóház. — Wohnhäuser. | | | | | | | | | | | | |
| Magyarország — Ungarn | 39'01 | 23'84 | 24'55 | 12'00 | 18'22 | 13'36 | 13'83 | 54'65 | 6'26 | 10'87 | 49'85 | 33'53 |
| Horvát-Szlavonországek — Kroatien-Slavonien | 36'86 | 6'77 | 18'94 | 38'33 | 17'00 | 1'25 | 2'43 | 79'32 | 3'50 | 1'84 | 14'31 | 80'35 |
| Cselédlak. — Gesindehäuser. | | | | | | | | | | | | |
| Magyarország — Ungarn | 47'44 | 24'86 | 18'49 | 9'21 | 27'42 | 23'44 | 20'06 | 29'08 | 7'02 | 14'20 | 51'72 | 27'06 |
| Horvát-Szlavonországek — Kroatien-Slavonien | 56'51 | 9'05 | 21'27 | 13'17 | 31'06 | 5'59 | 11'15 | 52'17 | 10'34 | 4'39 | 16'93 | 68'34 |
| Gazdasági épület összesen. Wirtschafts-Gebäude insgesamt. | | | | | | | | | | | | |
| Magyarország — Ungarn | 32'90 | 21'30 | 23'23 | 22'67 | 12'36 | 9'52 | 10'61 | 67'51 | 5'60 | 9'11 | 35'23 | 50'06 |
| Horvát-Szlavonországek — Kroatien-Slavonien | 22'78 | 4'97 | 15'84 | 56'41 | 9'77 | 0'70 | 2'00 | 87'53 | 2'35 | 0'96 | 8'34 | 88'35 |
| Gyár vagy más ipari épület. Fabriken oder sonstige gewerbliche Gebäude. | | | | | | | | | | | | |
| Magyarország — Ungarn | 53'61 | 19'86 | 15'23 | 11'30 | 27'09 | 13'49 | 14'14 | 45'26 | 11'91 | 14'32 | 47'90 | 25'87 |
| Horvát-Szlavonországek — Kroatien-Slavonien | 59'50 | 3'76 | 10'04 | 26'60 | 21'43 | 1'19 | 4'40 | 72'98 | 13'10 | 3'48 | 21'39 | 62'03 |
| Templom. — Kirchen. | | | | | | | | | | | | |
| Magyarország — Ungarn | 87'69 | 8'31 | 1'72 | 2'38 | 66'80 | 10'83 | 2'66 | 19'71 | 22'07 | 16'72 | 35'79 | 25'42 |
| Horvát-Szlavonországek — Kroatien-Slavonien | 97'41 | 0'46 | 0'66 | 1'57 | 92'09 | — | 0'30 | 7'61 | 40'00 | — | 20'00 | 40'00 |
| Iskola. — Schulen. | | | | | | | | | | | | |
| Magyarország — Ungarn | 69'00 | 20'72 | 5'93 | 4'35 | 40'99 | 22'75 | 9'93 | 26'33 | 19'99 | 20'93 | 35'39 | 23'69 |
| Horvát-Szlavonországek — Kroatien-Slavonien | 80'00 | 7'83 | 6'11 | 6'01 | 78'93 | 0'94 | 1'89 | 18'24 | 19'05 | 6'95 | 25'39 | 49'21 |
| Iskola és templom egy tető alatt. Schulen und Kirchen unter einem Dache. | | | | | | | | | | | | |
| Magyarország — Ungarn | 67'47 | 18'47 | 10'44 | 3'62 | 38'71 | 26'88 | 13'26 | 21'15 | 19'48 | 14'29 | 48'05 | 18'18 |
| Horvát-Szlavonországek — Kroatien-Slavonien | 80'00 | 20'00 | — | — | 50'00 | 50'00 | — | — | — | — | — | — |
| Kórház és gyógyintézet. Spitäler und Heilanstalten. | | | | | | | | | | | | |
| Magyarország — Ungarn | 78'47 | 9'81 | 3'35 | 8'37 | 58'59 | 18'18 | 10'10 | 13'13 | 17'31 | 23'08 | 44'23 | 15'38 |
| Horvát-Szlavonországek — Kroatien-Slavonien | 96'16 | — | 1'92 | 1'92 | 100'00 | — | — | — | — | — | — | — |
| Fürdő. — Badeanstalten. | | | | | | | | | | | | |
| Magyarország — Ungarn | 77'05 | 13'93 | 4'10 | 4'92 | 50'00 | 8'70 | 4'89 | 36'41 | 15'00 | 5'06 | 40'00 | 40'00 |
| Horvát-Szlavonországek — Kroatien-Slavonien | 94'29 | — | — | 5'71 | 83'33 | — | — | 16'67 | — | — | — | — |
| Laktanya. — Kasernen. | | | | | | | | | | | | |
| Magyarország — Ungarn | 78'79 | 13'19 | 3'96 | 4'06 | 47'77 | 24'16 | 7'82 | 20'25 | 18'94 | 18'94 | 28'79 | 33'33 |
| Horvát-Szlavonországek — Kroatien-Slavonien | 86'57 | 3'70 | 2'78 | 6'95 | 76'92 | 1'92 | 3'85 | 17'31 | — | 100'00 | — | — |
| Egyéb épület. — Sonstige Gebäude. | | | | | | | | | | | | |
| Magyarország — Ungarn | 64'85 | 14'01 | 4'99 | 16'15 | 32'78 | 9'26 | 10'23 | 47'73 | 12'49 | 8'47 | 31'74 | 47'30 |
| Horvát-Szlavonországek — Kroatien-Slavonien | 80'34 | 4'06 | 3'85 | 11'75 | 50'96 | — | 1'92 | 47'12 | 12'82 | 7'69 | 23'08 | 56'41 |
| Összes épület. — Gesamtzahl der Gebäude. | | | | | | | | | | | | |
| Magyarország — Ungarn | 38'13 | 22'67 | 23'46 | 15'80 | 16'47 | 11'94 | 12'56 | 59'09 | 5'98 | 9'83 | 42'68 | 41'51 |
| Horvát-Szlavonországek — Kroatien-Slavonien | 33'15 | 5'99 | 16'81 | 44'65 | 14'77 | 1'02 | 2'36 | 81'91 | 2'93 | 1'38 | 11'19 | 84'60 |

Az összes épületeket tekintve, azt látjuk, hogy az anyaországban a cserépfödélű épületek nagyobb része kő- vagy téglafalalappal birt, Horvát-Szlavonországekban ellenben fa- vagy fával vegyesen más anyagú falazattal. A társországokban igen csekély százalék esik, úgy itt, mint a többi tetőzetnél a kő- vagy téglafalalappú sár- vagy vályogépületekre, minthogy ez az építkezés a Dráván túl nem igen szokásos. A cserépfödélű épületek közt azonban abszolút többséget a négy közül egyik falazat sem képez.

Die Gesamtzahl der Gebäude in Betracht gezogen, sehen wir, dass im Mutterlande das Gemäuer des grösseren Theiles der Gebäude mit Ziegeldach aus Stein oder Ziegeln bestand, in Kroatien-Slavonien hingegen aus Holz oder aus mit Holz gemengten anderen Material. In Kroatien-Slavonien entfällt sowohl von dieser Bedachung, als auch von der übrigen ein sehr geringes Percent auf die Gebäude aus Lehm oder Koth mit Stein- oder Ziegel-Fundament, weil diese Bauart jenseits der Drau nicht gebräuchlich ist. Unter den Gebäuden mit Ziegeldach erreicht aber von den vier Arten der Gemäuer keine einzige die absolute Mehrheit.

A pala- vagy cseréptetőzet falazatra nézve sokkal erősebben megoszlik, mint a zindelytető, az utóbbiaknak az anyaországban jóval több mint fele, a társországokban jóval több mint háromnegyede fa- vagy fával vegyesen más anyagú épületeken nyugszik. A társországokban még nagyobb a faépületek részesülése a náddal vagy zsúppal fedett épületek között; nem úgy az anyaországban, itt a nád- vagy zsúptetőzetű épületeknek csak 41%-a bir fa- vagy fával vegyesen más anyagú falazattal, ellenben több mint 42%-a a vályog- vagy sárfalra esik.

A különböző falazatú épületek megoszlását tetőzet szerint a következő percentszámok állítják szem elé:

Die Bedachung aus Schiefer oder Ziegeln vertheilt sich nach dem Gemäuer mehrfacher als jene aus Schindeln, mit letzterer Bedachung ist im Mutterlande bedeutend mehr als die Hälfte, in den adnexen Ländern bedeutend mehr als $\frac{3}{4}$ Theile der aus Holz oder aus mit Holz gemengten Material errichteten Gebäuden gedeckt. In den adnexen Ländern sind die Holzgebäude unter den mit Rohr oder Stroh gedeckten Gebäuden noch stärker vertreten; nicht so im Mutterlande, hier entfallen nur 41% der Gebäude mit Rohr- oder Strohdach auf die aus Holz oder aus mit Holz gemengten Material errichteten Gebäude — und mehr als 42% auf die Lehm- oder Koth-Gebäude.

Die Vertheilung der Gebäude mit verschiedenem Gemäuer nach der Bedachung stellen nachstehende Prozentzahlen dar

| Az épület megnevezése Bezeichnung der Gebäude | A kő- vagy téglapületeknek Von den Gebäuden aus Stein oder Ziegel stehen unter | | | A kő- vagy téglalappal bíró vályog- vagy sárépületeknek Von den Gebäuden aus Lehm oder Koth mit Stein- oder Ziegel-Fundament stehen unter | | | A vályog- vagy sárépületeknek Von den Gebäuden aus Lehm oder Koth stehen unter | | | A fa- vagy fával vegyesen más anyagú épületeknek Von den Gebäuden aus Holz oder aus mit Holz gemengten Material stehen unter | | |
|---|--|--|---|---|--|---|--|--|---|--|--|---|
| | pala- vagy cserép- Schiefer- oder Ziegel- | zindely- vagy deszka- Schindel- oder Bretter- | nád- vagy zsúp- Rohr- oder Stroh- | pala- vagy cserép- Schiefer- oder Ziegel- | zindely- vagy deszka- Schindel- oder Bretter- | nád- vagy zsúp- Rohr- oder Stroh- | pala- vagy cserép- Schiefer- oder Zie el | zindely- vagy deszka- Schindel- oder Bretter- | nád- vagy zsúp- Rohr- oder Stroh- | pala- vagy cserép- Schiefer- oder Ziegel- | zindely- vagy deszka- Schindel- oder Bretter- | nád- vagy zsúp- Rohr- oder Stroh- |
| tető alatt volt százaléka — Dache in Procenten | | | | | | | | | | | | |
| Lakóház. — Wohnhäuser. | | | | | | | | | | | | |
| Magyarország — Ungarn | 46'15 | 30'02 | 23'83 | 31'14 | 24'56 | 44'30 | 11'85 | 9'44 | 78'71 | 6'03 | 38'84 | 55'13 |
| Horvát-Szlavonországek — Kroatien-Slavonien | 62'90 | 25'55 | 11'55 | 59'30 | 9'55 | 31'15 | 37'73 | 4'48 | 57'79 | 14'55 | 26'52 | 58'93 |
| Cselédlak. — Gesindehäuser. | | | | | | | | | | | | |
| Magyarország — Ungarn | 45'53 | 37'90 | 16'57 | 26'58 | 36'08 | 37'34 | 10'59 | 16'55 | 72'86 | 7'83 | 35'89 | 56'58 |
| Horvát-Szlavonországek — Kroatien-Slavonien | 81'09 | 11'39 | 7'52 | 71'25 | 11'25 | 17'50 | 65'05 | 8'74 | 26'21 | 21'56 | 21'82 | 56'63 |
| Gazdasági épület összesen. Wirtschafts-Gebäude insgesamt. | | | | | | | | | | | | |
| Magyarország — Ungarn | 40'50 | 25'78 | 33'72 | 25'99 | 19'68 | 54'33 | 10'89 | 8'42 | 80'60 | 5'02 | 29'97 | 64'11 |
| Horvát-Szlavonországek — Kroatien-Slavonien | 56'50 | 23'33 | 20'07 | 55'66 | 7'48 | 36'26 | 34'11 | 4'14 | 61'75 | 12'70 | 18'94 | 68'36 |
| Gyár vagy más ipari épület. Fabriken oder sonstige gewerbliche Gebäude. | | | | | | | | | | | | |
| Magyarország — Ungarn | 54'93 | 35'38 | 9'69 | 41'01 | 35'52 | 23'47 | 21'37 | 25'30 | 53'33 | 12'63 | 64'45 | 22'93 |
| Horvát-Szlavonországek — Kroatien-Slavonien | 77'14 | 19'55 | 3'31 | 71'29 | 15'84 | 12'87 | 57'98 | 17'02 | 24'10 | 29'31 | 57'06 | 13'43 |
| Templom. — Kirchen. | | | | | | | | | | | | |
| Magyarország — Ungarn | 49'16 | 50'06 | 0'78 | 34'85 | 60'69 | 4'46 | 22'82 | 47'04 | 30'14 | 7'85 | 86'82 | 5'33 |
| Horvát-Szlavonországek — Kroatien-Slavonien | 62'96 | 36'92 | 0'12 | 100'00 | — | — | 66'67 | 22'22 | 11'11 | 24'28 | 72'86 | 2'86 |
| Iskola. — Schulen. | | | | | | | | | | | | |
| Magyarország — Ungarn | 59'16 | 34'51 | 6'33 | 40'80 | 43'99 | 15'21 | 20'63 | 33'91 | 45'46 | 11'18 | 66'37 | 22'45 |
| Horvát-Szlavonországek — Kroatien-Slavonien | 74'39 | 24'44 | 1'17 | 90'91 | 3'90 | 5'19 | 72'50 | 7'50 | 20'00 | 39'04 | 39'73 | 21'23 |
| Iskola és templom egy tető alatt. Schulen und Kirchen unter einem Dache. | | | | | | | | | | | | |
| Magyarország — Ungarn | 57'73 | 37'11 | 5'16 | 34'85 | 56'82 | 8'33 | 26'00 | 37'00 | 37'00 | 10'38 | 71'95 | 17'07 |
| Horvát-Szlavonországek — Kroatien-Slavonien | 80'00 | 20'00 | — | 50'00 | 50'00 | — | — | — | — | — | — | — |
| Kórház és gyógyintézet. Spitäler und Heilanstalten. | | | | | | | | | | | | |
| Magyarország — Ungarn | 72'40 | 25'81 | 1'99 | 46'07 | 40'45 | 13'48 | 24'56 | 35'09 | 40'35 | 50'73 | 37'68 | 11'59 |
| Horvát-Szlavonországek — Kroatien-Slavonien | 94'34 | 5'66 | — | — | — | — | 100'00 | — | — | 100'00 | — | — |
| Fürdő. — Badeanstalten. | | | | | | | | | | | | |
| Magyarország — Ungarn | 49'73 | 48'08 | 1'59 | 50'00 | 47'06 | 2'94 | 22'73 | 40'91 | 36'36 | 7'41 | 82'71 | 9'88 |
| Horvát-Szlavonországek — Kroatien-Slavonien | 86'84 | 13'16 | — | — | — | — | — | — | — | 66'67 | 33'33 | — |
| Laktanya. — Kasernen. | | | | | | | | | | | | |
| Magyarország — Ungarn | 66'14 | 31'55 | 2'31 | 37'74 | 54'40 | 7'86 | 27'59 | 43'08 | 29'23 | 16'37 | 64'16 | 19'47 |
| Horvát-Szlavonországek — Kroatien-Slavonien | 82'36 | 17'62 | — | 80'00 | 10'00 | 10'00 | 75'00 | 25'00 | — | 62'60 | 37'50 | — |
| Egyéb épület. — Sonstige Gebäude. | | | | | | | | | | | | |
| Magyarország — Ungarn | 61'77 | 30'15 | 8'08 | 48'81 | 31'16 | 20'03 | 13'68 | 27'14 | 59'18 | 17'11 | 48'85 | 34'04 |
| Horvát-Szlavonországek — Kroatien-Slavonien | 86'64 | 12'21 | 1'15 | 86'36 | — | 13'64 | 62'07 | 6'90 | 31'03 | 43'85 | 38'89 | 17'46 |
| Összes épület. — Gesamtzahl der Gebäude. | | | | | | | | | | | | |
| Magyarország — Ungarn | 44'56 | 29'10 | 26'34 | 29'16 | 23'21 | 47'63 | 11'62 | 9'31 | 79'17 | 6'04 | 34'15 | 59'81 |
| Horvát-Szlavonországek — Kroatien-Slavonien | 62'05 | 24'76 | 13'19 | 58'54 | 8'93 | 32'53 | 36'68 | 4'50 | 58'82 | 13'73 | 22'87 | 63'40 |

Ismét csak az összes épületeknél maradván, a kő- vagy téglapületek legnagyobb része úgy a Dráván innen, mint azon túl pala- vagy cseréptető alatt áll; de azért nagy a különbség

Abermals nur die Gesamtzahl der Gebäude in Augenschein nehmend, steht der grösste Theil der Stein- oder Ziegel-Gebäude sowohl diesseits als auch jenseits der Drau unter einer

az anyaország és a társországok adatai közt, az előbbi rovására. A kő- vagy téglapületeknek az anyaországban csak 44^o/o-a cserépfödeltű, Horvát-Szlavonországokban ellenben 62^o/o-a; a zsindeletű arányszáma az anyaországban valamivel nagyobb, de az mit sem nyom, minthogy a cserépletű rovására történik, a nád- és zsüptetű kétszer oly nagy arányban lévén képviselve a kőpületek közt, mint Horvát-Szlavonországokban.

Az egyéb falazatú épületeknél sem kedvezőbb az anyaországra nézve az arány. A kő- vagy téglalappal bíró épületeknek a Dráván innen csak 29^o/o-a van cseréppel földve, 47^o/o-a ellenben náddal vagy zsüppal, Horvát-Szlavonországokban ellenben 58^o/o-a van cseréppel s csak 32^o/o-a náddal vagy zsüppal. A tiszta vályog- vagy sárépületeknek több mint fele úgy Dráván innen, mint túl nád- vagy zsüptetűzetű, de azért itt is lényeges a különbség: az anyaországban 79^o/o esik a zsüptetűre s csak 11^o/o a cserépletűre, a társországokban ellenben 58^o/o zsüptetűzetű mellett 36^o/o cserépletűzetű épület áll. Egészen kivételes, hogy a faépületeknek valamivel nagyobb százaléka van Horvát-Szlavonországokban náddal vagy zsüppal fedve, mint az anyaországban, de viszonyunk itt sem oly kedvező, ha tekintetbe vesszük, hogy a faépületeknek magyar anyaországban csak 6^o/o-a van cseréppel földve, Horvát-Szlavonországokban ellenben közel 14^o/o-a.

E rövid összefoglaló kimutatások után áttérünk annak feltüntetésére, hogy külön-külön az egyes épületnemek közt törvényhatóságok szerint mily arányban szerepelnek a különböző építkezési módok. Kimutatásunk tehát kiterjed egy a falazat, mint a tetőzet szerinti megoszlás feltüntetésére s a tetőzet és falazat egybevetésére. Az egyes épületnemeket külön táblán mutatjuk ki, egyenlő részletességgel, minthogy azonban a számadatokat kísérő szövegnek feladata inkább csak az, hogy a nagy közönséget az adatok használatának módjába bevezesse s azonkívül a legfeltűnőbb jelenségekre rámutasson, kissé kimerítőbben csak a lakóházakról fogunk szólni, a többi épületnemeket csak egészen rövid megjegyzésekkel kísérjük.

A lakóházak falazatának és tetőzetének együttes kombinációját, törvényhatóságok szerint, arányszámokban a következő kimutatás tünteti fel:

Bedachung aus Schiefer, oder Ziegeln; trotzdem besteht aber ein grosser Unterschied zwischen den Angaben des Mutterlandes und der adnexen Länder zum Nachtheile des ersteren. Im Mutterlande stehen nur 44^o/o der Stein- oder Ziegel-Gebäude unter einem Ziegeldach, in Kroatien-Slavonien aber 62^o/o. Die Verhältnisszahl der Schindel-Bedachung ist im Mutterlande etwas grösser, was jedoch nicht in die Wagschale fällt, nachdem dies zum Nachtheile der Ziegel-Bedachung geschieht; das Rohr- oder Stroh-Dach kommt bei Gebäuden aus Stein in zweimal so grossen Maasse vor, wie in Kroatien-Slavonien.

Bei den Gebäuden aus anderem Gemäuer ist hinsichtlich des Mutterlandes das Verhältnis auch nicht günstiger; von den Gebäuden mit Stein- oder Ziegel-Fundament sind diesseits der Drau nur 29^o/o mit einem Ziegeldach gedeckt, 47^o/o aber mit Rohr oder Stroh, in Kroatien-Slavonien hingegen stehen 58^o/o unter Ziegel- und nur 32^o/o unter Rohr- oder Stroh-Bedachung. Von den Gebäuden aus Lehm oder Koth ist sowohl diesseits als auch jenseits der Drau mehr als die Hälfte mit Rohr oder Stroh gedeckt, diesbezüglich besteht aber auch ein wesentlicher Unterschied, im Mutterlande entfallen 79^o/o auf Rohr- oder Stroh- und nur 11^o/o auf Ziegel-Bedachung, in den adnexen Ländern stehen aber den 58^o/o der Rohr- oder Stroh-Dächer, 36^o/o Ziegel-Dächer gegenüber. Ganz ausnahmsweise geschieht es, dass in Kroatien-Slavonien ein etwas grösseres Percent der Holzgebäude eine Rohr- oder Stroh-Bedachung hat, als im Mutterlande, die Lage gestaltet sich jedoch für das Mutterland nicht so günstig, wenn in Betracht genommen wird, dass nur 6^o/o unserer Holzgebäude unter Ziegel-Bedachung stehen, in Kroatien-Slavonien hingegen nahe an 14^o/o.

Nach diesen zusammengefassten Ausweisen schreiten wir zur Nachweisung dessen, in welchem Maasse unter den einzelnen Gebäude-Gattungen die verschiedenen Bauarten nach Municipien vertreten sind. Die nachstehenden Tabellen erstrecken sich mithin auf die Nachweisung der Vertheilung nach dem Gemäuer und nach der Bedachung, ferner auf die combinative Angabe dieser beiden Bestandtheile der Gebäude. Die einzelnen Gebäude-Gattungen waren in gesonderten Tabellen angeführt, bei einer gleichen Detaillierung, nachdem aber die Hauptaufgabe des, die ziffermässigen Angaben begleitenden Textes hauptsächlich nur darin besteht, dem Publicum über die Benützung der Daten eine Anleitung zu geben und die auffallendsten Erscheinungen hervorzuheben, so werden wir uns etwas weitläufiger nur über die Wohnhäuser auslassen, die übrigen Gebäude-Gattungen aber nur mit kurzen Bemerkungen begleiten.

Die combinative Nachweisung des Gemäuers und der Bedachung der Wohnhäuser ist nach Municipien, in Verhältnisszahlen ausgedrückt, in nachstehender Tabelle enthalten:

| Folyó szám Lapszáma Zahl | Ország rész, törvényhatóság Landestheil, Municipium | Pala, cserép- vagy bádgtetű alatti Unter Schiefer-, Ziegel- oder Blechdache | | | | | | | | | | Zsindeletű vagy deszkátetű alatti Unter Schindel- oder Bretter- dache | | | | | | | | | | Nád- vagy zsüptetű alatti Unter Rohr- oder Strohdache | | | | | | | | | | Kő- vagy téglapala Mit Stein- oder Ziegel- | | | | | | | | | | Vályog- vagy sár- falazatú lakóházak Gemäuer | | | | | | | | | | Tetőzetű lakóházak Bedachung | | | | | | | | | |
|--|--|---|---|---|---|---|---|---|---|---|---|---|---|---|---|---|--|---|---|-------------------------------|---------------------------------|---|--|--|--|--|--|--|--|--|--|---|--|--|--|--|--|--|--|--|--|--|--|--|--|--|--|--|--|--|--|---------------------------------|--|--|--|--|--|--|--|--|--|
| | | kő- vagy téglapala Stein- oder Ziegel- | kő- vagy téglalappal, vályog- vagy sár- falazatú lakóházak mit Fundament aus Stein o. Ziegeln, Lehm- o. Koth- | vályog- vagy sár- falazatú lakóházak mit Fundament aus Lehm o. Koth- | fa- vagy fával vegyesen más anyagú Hölz-, oder aus mit Holz geschnitten Material | kő- vagy téglapala Stein- oder Ziegel- | kő- vagy téglalappal, vályog- vagy sár- falazatú lakóházak mit Fundament aus Stein o. Ziegeln, Lehm- o. Koth- | vályog- vagy sár- falazatú lakóházak mit Fundament aus Lehm o. Koth- | fa- vagy fával vegyesen más anyagú Hölz-, oder aus mit Holz geschnitten Material | kő- vagy téglapala Stein- oder Ziegel- | kő- vagy téglalappal, vályog- vagy sár- falazatú lakóházak mit Fundament aus Stein o. Ziegeln, Lehm- o. Koth- | vályog- vagy sár- falazatú lakóházak mit Fundament aus Lehm o. Koth- | fa- vagy fával vegyesen más anyagú Hölz-, oder aus mit Holz geschnitten Material | Kő- vagy téglapala Mit Stein- oder Ziegel- | Vályog- vagy sár- falazatú lakóházak Mit Lehm- oder Koth- | fa- vagy fával vegyesen más anyagú Mit Holz-, oder aus mit Holz geschnitten Material | Pala, cserép- vagy bádgtetű Mit Schiefer-, Ziegel- oder Blech- | Zsindeletű vagy deszkátetű Mit Schindel- oder Bretter- | Nád- vagy zsüptetű Mit Rohr- oder Stroh- | falazatú lakóházak Gemäuer | tetőzetű lakóházak Bedachung | | | | | | | | | | | | | | | | | | | | | | | | | | | | | | | | | | | | | | | | |
| lakóházak, az összes lakóházak százalékában Wohnhäuser, in Procenten der gesammten Wohnhäuser | | | | | | | | | | | | | | | | | | | | | | az összes lakóházak százalékában in Procenten der gesammten Wohnhäuser | | | | | | | | | | | | | | | | | | | | | | | | | | | | | | | | | | | | | | | |
| I. Magyarország. Ungarn. | | | | | | | | | | | | | | | | | | | | | | | | | | | | | | | | | | | | | | | | | | | | | | | | | | | | | | | | | | | | | |
| a) Duna bal partja. | | | | | | | | | | | | | | | | | | | | | | | | | | | | | | | | | | | | | | | | | | | | | | | | | | | | | | | | | | | | | |
| 1 | Árva vm. | 0'79 | 0'01 | 0'02 | 2'72 | 2'95 | 0'98 | 0'10 | 83'29 | 0'20 | 0'04 | — | 8'81 | 3'94 | 1'03 | 0'21 | 94'82 | 3'64 | 87'41 | 9'05 | | | | | | | | | | | | | | | | | | | | | | | | | | | | | | | | | | | | | | | | | |
| 2 | Bars » | 3'66 | 3'10 | 2'05 | 1'17 | 8'03 | 4'75 | 3'95 | 4'43 | 14'93 | 17'91 | 22'92 | 13'10 | 26'62 | 25'76 | 28'93 | 18'70 | 9'93 | 21'16 | 68'86 | | | | | | | | | | | | | | | | | | | | | | | | | | | | | | | | | | | | | | | | | |
| 3 | Esztergom » | 3'31 | 5'87 | 2'41 | 0'10 | 4'06 | 10'98 | 7'66 | 0'39 | 1'25 | 24'82 | 39'23 | 0'15 | 8'59 | 41'47 | 49'30 | 0'64 | 11'69 | 23'06 | 65'26 | | | | | | | | | | | | | | | | | | | | | | | | | | | | | | | | | | | | | | | | | |
| 4 | Hont » | 4'72 | 4'30 | 1'27 | 0'13 | 8'03 | 5'80 | 0'92 | 0'37 | 33'69 | 23'72 | 11'90 | 5'14 | 46'44 | 33'82 | 14'09 | 5'65 | 10'43 | 15'13 | 74'45 | | | | | | | | | | | | | | | | | | | | | | | | | | | | | | | | | | | | | | | | | |
| | Selm.- és Béalab., sz.k.v. együtt . | 1'25 | 0'15 | — | 0'10 | 63'23 | 11'51 | 1'50 | 18'31 | 1'65 | 0'30 | — | 1'30 | 66'23 | 11'96 | 1'50 | 20'31 | 1'50 | 95'25 | 3'25 | | | | | | | | | | | | | | | | | | | | | | | | | | | | | | | | | | | | | | | | | |
| 5 | Liptó vm. | 1'53 | 0'33 | 0'06 | 5'23 | 17'12 | 2'05 | 0'82 | 59'60 | 1'71 | 0'22 | 0'05 | 11'83 | 20'36 | 2'60 | 0'33 | 76'11 | 7'20 | 78'99 | 13'81 | | | | | | | | | | | | | | | | | | | | | | | | | | | | | | | | | | | | | | | | | |
| 6 | Nógrád » | 6'92 | 12'98 | 3'79 | 0'96 | 3'36 | 5'98 | 2'30 | 1'94 | 8'02 | 20'45 | 22'31 | 10'33 | 18'30 | 39'41 | 29'06 | 13'23 | 24'65 | 13'64 | 61'71 | | | | | | | | | | | | | | | | | | | | | | | | | | | | | | | | | | | | | | | | | |
| 7 | Nyitra » | 7'00 | 7'99 | 3'07 | 0'29 | 3'88 | 6'20 | 4'92 | 1'16 | 6'52 | 26'92 | 28'50 | 3'55 | 17'40 | 41'11 | 36'49 | 5'00 | 18'35 | 16'16 | 65'49 | | | | | | | | | | | | | | | | | | | | | | | | | | | | | | | | | | | | | | | | | |

| Folyó szám. Landschaftliche Zucht | Országgrész, törvényhatóság Landestheil, Municipium | Falu-, cserép- vagy bádög tető alatti Unter Schiefer-, Ziegel- oder Blechdache | | | | Zsindely- vagy deszkátető alatti Unter Schindeln- oder Bretter- dache | | | | Nád- vagy zsúptető alatti Unter Rohr- oder Strohdache | | | | falazattal bíró lakóházak Gemauer | | | | tetőzetű lakóházak Bedachung | | | |
|--------------------------------------|---|--|---|---------------------------------------|---|---|---|---------------------------------------|---|--|---|---------------------------------------|---|--|---|---------------------------------------|---|--|--|---|--|
| | | kő- vagy téglá- Stein- oder Ziegel- | kő- vagy téglalappal, vályog- vagy sár- mit fémcsonttal és Stein- o. Ziegeln, Lehm- o. Koth- | vályog- vagy sár- Lehm- oder Koth- | fa- vagy fával vegyesen más anyaga Holz-, oder aus mit Holz gemengten Material | kő- vagy téglá- Stein- oder Ziegel- | kő- vagy téglalappal, vályog- vagy sár- mit fémcsonttal és Stein- o. Ziegeln, Lehm- o. Koth- | vályog- vagy sár- Lehm- oder Koth- | fa- vagy fával vegyesen más anyaga Holz-, oder aus mit Holz gemengten Material | kő- vagy téglá- Stein- oder Ziegel- | kő- vagy téglalappal, vályog- vagy sár- mit fémcsonttal és Stein- o. Ziegeln, Lehm- o. Koth- | vályog- vagy sár- Lehm- oder Koth- | fa- vagy fával vegyesen más anyaga Holz-, oder aus mit Holz gemengten Material | kő- vagy téglá- Stein- oder Ziegel- | kő- vagy téglalappal, vályog- vagy sár- mit fémcsonttal és Stein- o. Ziegeln, Lehm- o. Koth- | vályog- vagy sár- Lehm- oder Koth- | fa- vagy fával vegyesen más anyaga Holz-, oder aus mit Holz gemengten Material | Falu-, cserép- vagy bádög- tető alatti Unter Schiefer-, Ziegel- oder Blech- | Zsindely- vagy deszka- alatti Unter Schindeln- oder Bretter- | Nád- vagy zsúp- alatti Unter Rohr- oder Strohd- | |
| | | lakóházak, az összes lakóházak százalékában Wohnhäuser, in Prozenten der gesammten Wohnhäuser | | | | | | | | | | | | | | | | az összes lakóházak száznélkában in Prozenten der gesammten Wohnhäuser | | | |
| 3 | Borsod vm. | 5'32 | 3'00 | 1'16 | 0'38 | 7'12 | 2'80 | 4'17 | 1'00 | 12'45 | 7'25 | 49'86 | 5'59 | 24'79 | 13'06 | 55'19 | 6'97 | 9'76 | 15'09 | 75'15 | |
| 4 | Gömör » | 10'96 | 11'46 | 4'94 | 6'11 | 8'64 | 11'19 | 6'81 | 16'46 | 2'90 | 3'62 | 5'03 | 11'88 | 22'50 | 26'27 | 16'78 | 34'45 | 33'47 | 43'10 | 23'43 | |
| 5 | Sáros » | 2'56 | 0'51 | 0'25 | 1'44 | 8'67 | 3'40 | 1'27 | 18'14 | 3'35 | 3'31 | 3'63 | 53'48 | 14'57 | 7'22 | 5'15 | 73'06 | 4'75 | 31'48 | 63'77 | |
| 6 | Szepes » | 5'01 | 0'18 | 0'06 | 1'64 | 33'66 | 3'59 | 1'60 | 48'14 | 0'92 | 0'16 | 0'23 | 4'84 | 39'59 | 3'99 | 1'69 | 54'69 | 6'69 | 86'98 | 6'12 | |
| 7 | Ung » | 0'73 | 0'22 | 0'17 | 0'29 | 4'90 | 4'25 | 3'54 | 7'01 | 1'32 | 2'85 | 5'38 | 69'34 | 6'96 | 7'32 | 9'09 | 76'64 | 1'41 | 19'70 | 78'89 | |
| 8 | Zemplén » | 1'55 | 0'60 | 0'17 | 0'12 | 9'39 | 3'53 | 1'88 | 4'14 | 9'34 | 10'98 | 14'35 | 43'85 | 20'28 | 15'21 | 16'40 | 48'11 | 2'44 | 19'04 | 78'52 | |
| | Összesen | 4'36 | 2'54 | 1'08 | 1'42 | 10'40 | 5'32 | 3'27 | 12'38 | 6'31 | 5'98 | 15'84 | 30'63 | 21'07 | 13'84 | 20'16 | 44'93 | 9'37 | 31'87 | 58'76 | |
| | e) Tisza bal partja. | | | | | | | | | | | | | | | | | | | | |
| 1 | Békés vm. | 1'06 | 1'19 | 6'06 | 0'18 | 1'31 | 1'66 | 10'76 | 0'18 | 0'85 | 2'38 | 74'12 | 0'57 | 2'92 | 5'22 | 90'93 | 0'93 | 8'48 | 13'90 | 77'62 | |
| 2 | Bihar » | 1'24 | 2'27 | 2'86 | 2'17 | 0'83 | 1'60 | 2'85 | 7'49 | 0'26 | 1'92 | 42'44 | 34'09 | 2'32 | 3'79 | 48'14 | 43'75 | 8'58 | 12'77 | 73'70 | |
| | Nagy-Várad, thj. felr. v együtt | 26'48 | 7'98 | 2'57 | 0'66 | 17'67 | 16'01 | 9'98 | 3'77 | 1'02 | 3'34 | 8'75 | 1'77 | 45'17 | 27'33 | 21'30 | 6'20 | 37'69 | 47'43 | 14'88 | |
| 3 | Hajdú vármegye | 0'83 | 2'30 | 1'64 | 0'05 | 0'31 | 1'27 | 2'98 | 0'21 | 0'49 | 3'40 | 81'51 | 4'61 | 1'63 | 7'27 | 86'18 | 4'97 | 4'82 | 5'17 | 90'01 | |
| | Debreczen, sz. k. v. együtt | 28'32 | 18'83 | 7'90 | 2'08 | 1'64 | 1'15 | 5'16 | 2'92 | 0'97 | 5'68 | 19'49 | 5'96 | 30'83 | 25'68 | 32'55 | 10'96 | 57'13 | 10'77 | 32'10 | |
| 4 | Máramaros vármegye | 0'58 | 0'16 | 0'01 | 2'76 | 2'58 | 1'33 | 0'49 | 58'10 | 0'36 | 0'18 | 0'10 | 33'38 | 3'62 | 1'64 | 0'60 | 94'24 | 3'51 | 62'50 | 33'99 | |
| 5 | Szabolcs » | 0'63 | 0'91 | 0'62 | 0'04 | 1'36 | 3'50 | 3'58 | 1'01 | 0'34 | 3'93 | 60'54 | 23'64 | 2'33 | 8'34 | 64'64 | 24'60 | 2'10 | 9'45 | 88'45 | |
| 6 | Szatmár » | 0'87 | 1'47 | 0'87 | 0'55 | 1'83 | 2'43 | 2'36 | 12'40 | 0'94 | 3'60 | 26'11 | 46'52 | 3'64 | 7'56 | 29'33 | 59'47 | 3'76 | 19'01 | 77'23 | |
| | Szatmár-Németi, sz.k.v. együtt | 8'64 | 1'62 | 0'07 | 0'19 | 8'44 | 38'16 | 6'07 | 23'94 | — | 0'07 | 0'23 | 12'67 | 17'08 | 39'85 | 6'37 | 36'70 | 10'53 | 76'51 | 12'97 | |
| 7 | Szilágy vármegye | 1'29 | 1'40 | 0'82 | 0'53 | 2'19 | 4'37 | 2'50 | 13'02 | 0'89 | 3'47 | 24'70 | 44'68 | 4'37 | 9'32 | 28'08 | 58'23 | 4'12 | 22'14 | 73'74 | |
| 8 | Úgocsa » | 0'20 | 0'04 | 0'00 | 0'13 | 1'41 | 5'46 | 4'18 | 21'41 | 0'28 | 0'19 | 2'21 | 64'45 | 1'89 | 5'69 | 6'43 | 85'99 | 0'46 | 32'41 | 67'13 | |
| | Összesen | 1'79 | 1'80 | 1'99 | 1'25 | 1'63 | 2'49 | 3'57 | 14'51 | 0'44 | 2'17 | 36'28 | 32'08 | 3'86 | 6'46 | 41'84 | 47'84 | 6'83 | 22'20 | 70'97 | |
| | f) Tisza-Maros szöge. | | | | | | | | | | | | | | | | | | | | |
| 1 | Arad vármegye | 1'40 | 1'60 | 4'77 | 4'03 | 1'61 | 1'65 | 5'09 | 7'00 | 0'50 | 2'53 | 28'98 | 40'25 | 3'51 | 5'78 | 38'84 | 51'87 | 11'79 | 15'96 | 72'26 | |
| | Arad, sz. k. v. együtt | 18'02 | 1'29 | 0'79 | 0'13 | 24'80 | 10'44 | 12'64 | 4'54 | 1'32 | 0'91 | 20'25 | 4'07 | 44'94 | 12'64 | 33'68 | 8'74 | 20'83 | 52'42 | 26'75 | |
| 2 | Csanád vármegye | 0'63 | 3'30 | 22'03 | 0'24 | 1'75 | 2'92 | 12'18 | 0'78 | 0'45 | 2'20 | 52'60 | 0'66 | 3'03 | 8'48 | 86'81 | 1'68 | 26'40 | 17'63 | 55'97 | |
| 3 | Krassó-Szörény » | 6'42 | 1'92 | 0'66 | 7'39 | 15'78 | 9'71 | 1'91 | 40'97 | 0'36 | 0'25 | 1'84 | 12'95 | 22'50 | 11'88 | 4'41 | 61'21 | 16'39 | 68'32 | 15'29 | |
| 4 | Temes » | 5'04 | 6'64 | 15'48 | 2'23 | 1'81 | 2'21 | 5'10 | 2'47 | 0'66 | 3'45 | 34'58 | 20'43 | 7'51 | 12'20 | 55'16 | 25'13 | 29'29 | 11'59 | 59'19 | |
| | Temesvár, sz. k. v. Versecz, thj. felr. v. együtt | 25'61 | 23'56 | 27'73 | 0'63 | 2'70 | 3'38 | 10'40 | 0'46 | 0'51 | 0'78 | 3'90 | 0'34 | 28'32 | 27'72 | 42'08 | 1'43 | 77'53 | 16'04 | 5'53 | |
| 5 | Torontál vármegye | 7'09 | 7'54 | 15'61 | 2'07 | 2'47 | 2'79 | 5'65 | 2'37 | 0'73 | 3'22 | 31'91 | 18'64 | 10'27 | 13'56 | 53'20 | 22'98 | 32'32 | 13'28 | 54'40 | |
| | Pancsova, thj. felr. v. együtt | 4'87 | 4'72 | 22'86 | 0'21 | 0'04 | 0'07 | 3'51 | 0'11 | 0'74 | 3'32 | 57'23 | 1'02 | 6'25 | 8'71 | 83'60 | 1'44 | 32'70 | 4'93 | 62'31 | |
| | Összesen | 5'30 | 4'11 | 12'81 | 2'30 | 5'12 | 3'68 | 4'61 | 11'31 | 0'69 | 2'36 | 32'76 | 14'48 | 10'92 | 10'15 | 50'18 | 28'76 | 25'06 | 24'72 | 50'26 | |
| | g) Erdély. | | | | | | | | | | | | | | | | | | | | |
| 1 | Alsó-Fehér vármegye | 4'43 | 0'41 | 0'96 | 3'20 | 4'35 | 2'04 | 2'66 | 21'33 | 1'28 | 0'48 | 11'29 | 47'48 | 10'06 | 2'93 | 14'91 | 72'10 | 9'09 | 30'38 | 60'55 | |
| 2 | B.-Naszód » | 10'70 | 0'71 | 0'16 | 5'21 | 3'32 | 0'58 | 0'64 | 56'20 | 1'47 | 0'10 | 0'93 | 20'00 | 15'49 | 1'37 | 1'73 | 81'41 | 16'78 | 60'72 | 22'50 | |
| 3 | Brassó » | 44'39 | 5'75 | 0'15 | 9'62 | 3'20 | 1'59 | 0'00 | 30'63 | 0'27 | 0'03 | 0'07 | 3'10 | 48'46 | 7'37 | 0'82 | 43'35 | 60'51 | 36'03 | 3'47 | |
| 4 | Csik » | 1'30 | 0'27 | 0'31 | 3'27 | 0'51 | 0'82 | 0'11 | 87'06 | 0'13 | 0'04 | 0'01 | 6'17 | 1'94 | 1'13 | 0'43 | 96'60 | 5'15 | 88'50 | 6'35 | |
| 5 | Fogarás » | 22'47 | 0'54 | 0'17 | 31'08 | 0'51 | 0'75 | 0'35 | 14'87 | 0'92 | 0'33 | 1'30 | 26'71 | 23'00 | 1'62 | 1'82 | 72'66 | 54'26 | 16'48 | 29'26 | |
| 6 | Háromszék » | 3'58 | 0'19 | 0'05 | 6'52 | 1'04 | 0'66 | 0'10 | 77'99 | 0'07 | 0'05 | 0'27 | 9'58 | 4'60 | 0'80 | 0'43 | 94'08 | 10'34 | 78'69 | 9'97 | |
| 7 | Hunyad » | 3'01 | 0'08 | 0'03 | 0'40 | 8'40 | 1'78 | 0'99 | 23'02 | 3'83 | 1'06 | 2'25 | 55'15 | 15'24 | 2'92 | 3'27 | 78'67 | 3'52 | 34'19 | 62'29 | |
| 8 | Kis-Küküllő » | 17'09 | 1'96 | 1'83 | 5'88 | 1'50 | 0'40 | 0'72 | 3'78 | 1'35 | 0'76 | 12'58 | 51'52 | 20'54 | 3'18 | 15'13 | 61'15 | 27'33 | 6'46 | 66'21 | |
| 9 | Kolozs » | 1'15 | 0'06 | 0'02 | 1'15 | 3'50 | 0'70 | 0'98 | 28'60 | 1'74 | 0'55 | 9'57 | 51'98 | 6'39 | 1'31 | 10'57 | 81'73 | 2'38 | 33'78 | 63'44 | |
| | Kolozsvár, sz. k. v. együtt | 26'03 | 1'69 | 0'14 | 0'38 | 35'72 | 7'79 | 12'91 | 14'49 | 0'14 | — | 0'58 | 0'32 | 61'39 | 9'88 | 13'68 | 15'10 | 28'12 | 70'84 | 1'04 | |
| 10 | Maros-Torda vármegye | 1'46 | 0'45 | 0'66 | 7'40 | 1'37 | 0'78 | 2'32 | 34'95 | 0'10 | 0'14 | 3'47 | 40'49 | 2'83 | 1'32 | 12'95 | 82'90 | 10'03 | 39'77 | 50'26 | |
| | Maros-Vásárh., sz. k. v. együtt | 14'44 | 0'40 | 0'25 | 0'40 | 19'11 | 7'07 | 11'14 | 43'33 | — | 0'10 | 1'10 | 2'66 | 33'55 | 7'57 | 12'49 | 46'39 | 15'49 | 80'65 | 3'86 | |
| | Összesen | 2'21 | 0'40 | 0'65 | 7'27 | 2'28 | 1'10 | 3'35 | 33'62 | 0'10 | 0'14 | 9'29 | 39'53 | 4'89 | 1'70 | 13'29 | 80'42 | 10'59 | 40'35 | 49'06 | |

| Folyó szám Laufende Zahl | Ország rész, törvényhatóság <i>Landestheil, Municipium</i> | Pala-, cserép- vagy bádögletű alatt <i>Unter Schiefer-, Ziegel- oder Blechdaech</i> | | | | Zsindely- vagy deszkátető alatt <i>Unter Schindel- oder Bretter- daech</i> | | | | Nád- vagy zsüptető alatt <i>Unter Rohr- oder Strochdaech</i> | | | | falazattal bíró lakóházak <i>Gemäuer</i> | | | | tetőzetű lakóházak <i>Bedachung</i> | | | |
|-----------------------------|---|---|---|---------------------------------------|--|---|--|---------------------------------------|--|---|---|---------------------------------------|--|--|---|---|--|---|---|--|--|
| | | kő- vagy téglá- Stein- oder Ziegel- | kő- vagy téglalappal, vályog- vagy sár- mit Fundament aus Stein o. Ziegeln, Lehm- o. Kohl- | vályog- vagy sár- Lehm- oder Kohl- | fa- vagy fával vegyese- n más anyaga Holz- oder aus mit Holz genengten Material | kő- vagy téglá- Stein- oder Ziegel- | kő- vagy téglalappal, vályog- vagy sár mit Fundament aus Stein o. Ziegeln, Lehm- o. Kohl- | vályog- vagy sár- Lehm- oder Kohl- | fa- vagy fával vegyese- n más anyaga Holz- oder aus mit Holz genengten Material | kő- vagy téglá- Stein- oder Ziegel- | kő- vagy téglalappal, vályog- vagy sár- mit Fundament aus Stein o. Ziegeln, Lehm- o. Kohl- | vályog- vagy sár- Lehm- oder Kohl- | fa- vagy fával vegyese- n más anyaga Holz- oder aus mit Holz genengten Material | Kő- vagy téglá- Mit Stein- oder Ziegel- | Kő- vagy téglalappal, vályog- vagy sár- Mit Fundament aus Stein o. Ziegeln, mit Lehm- oder Kohl- | Vályog- vagy sár- Mit Lehm- oder Kohl- | fa- vagy fával vegyese- n más anyaga Mit Holz-, oder aus mit Holz- genengten Material | Pala-, cserép- vagy bádög- Mit Schiefer-, Ziegel- oder Blech- | Zsindely- vagy deszka- Mit Schindel- oder Bretter- | Nád- vagy zsüp- Mit Rohr- oder Stroh- | |
| | | lakóházak, az összes lakóházak százalékában <i>Wohnhäuser, in Procenten der gesammten Wohnhäuser</i> | | | | | | | | | | | | az összes lakóházak százalékában <i>in Procenten der gesammten Wohnhäuser</i> | | | | | | | |
| 11 | Nagy-Küküllő vármegye | 49.11 | 3.38 | 1.56 | 12.96 | 4.36 | 0.14 | 0.87 | 4.07 | 2.00 | 0.49 | 4.29 | 16.92 | 55.47 | 4.16 | 6.42 | 33.95 | 67.16 | 9.14 | 23.70 | |
| 12 | Szeben | 31.32 | 6.41 | 0.74 | 7.74 | 3.57 | 6.40 | 1.11 | 26.77 | 2.00 | 0.63 | 1.04 | 12.27 | 36.89 | 13.44 | 2.89 | 46.78 | 46.21 | 37.85 | 15.94 | |
| 13 | Szolnok-Doboka | 0.39 | 0.02 | 0.02 | 0.14 | 4.44 | 0.61 | 0.59 | 22.62 | 1.62 | 0.64 | 3.29 | 65.42 | 6.45 | 1.47 | 3.90 | 88.18 | 0.57 | 28.46 | 70.97 | |
| 14 | Torda-Aranyos | 0.54 | 0.01 | 0.02 | 0.25 | 2.56 | 0.77 | 0.91 | 36.46 | 0.55 | 0.68 | 11.40 | 45.85 | 3.65 | 1.48 | 12.93 | 82.56 | 0.82 | 40.70 | 58.48 | |
| 15 | Udvarhely | 9.98 | 1.00 | 0.14 | 16.49 | 0.92 | 0.81 | 0.17 | 54.98 | 0.08 | 0.11 | 0.17 | 15.15 | 10.98 | 1.92 | 0.48 | 86.62 | 27.61 | 56.88 | 15.51 | |
| | Összesen . | 11.16 | 1.19 | 0.42 | 5.92 | 3.87 | 1.41 | 1.10 | 33.38 | 1.37 | 0.47 | 4.79 | 35.19 | 16.20 | 3.97 | 6.31 | 74.42 | 18.69 | 39.86 | 41.76 | |
| | Magyarország összesen | 6.97 | 4.19 | 4.32 | 2.11 | 4.59 | 3.31 | 3.44 | 13.69 | 3.60 | 5.96 | 28.68 | 19.30 | 15.10 | 13.46 | 36.44 | 35.00 | 17.59 | 24.87 | 57.54 | |
| | II. Fiume város és kerülete. <i>Fiume Stadt und Gebiet.</i> | 98.62 | 0.66 | — | — | 0.08 | 0.06 | 0.08 | 0.11 | 1.05 | — | — | — | 99.72 | 0.12 | 0.05 | 0.11 | 98.64 | 0.27 | 1.05 | |
| | III. Horvát-Szlavonországok. <i>Kroatien-Slavonien.</i> | | | | | | | | | | | | | | | | | | | | |
| 1 | Belovár-Kőrös vm. . . | 6.16 | 0.94 | 0.20 | 5.78 | 0.79 | 0.62 | 0.06 | 6.93 | 2.77 | 0.16 | 2.05 | 74.76 | 10.02 | 0.21 | 2.30 | 87.47 | 12.48 | 7.79 | 79.79 | |
| 2 | Lika-Krbava » . . . | 3.04 | — | — | 1.22 | 23.78 | 0.07 | 0.01 | 65.19 | 0.21 | — | — | 5.34 | 27.73 | 0.07 | 0.01 | 72.19 | 4.26 | 88.99 | 6.75 | |
| 3 | Modrus-Fiume » . . . | 22.70 | — | — | 0.78 | 13.20 | 0.00 | — | 34.28 | 0.01 | — | 1.23 | 27.86 | 35.91 | 0.00 | 1.22 | 62.87 | 23.48 | 47.43 | 29.09 | |
| 4 | Pozsega » . . . | 8.19 | 1.36 | 1.10 | 11.19 | 3.64 | 1.37 | 2.01 | 35.59 | 1.45 | 2.16 | 12.06 | 19.89 | 13.28 | 4.89 | 15.17 | 66.66 | 21.84 | 42.61 | 35.35 | |
| 5 | Szerém » . . . | 12.87 | 7.80 | 23.88 | 14.62 | 0.76 | 0.37 | 1.52 | 4.29 | 0.32 | 2.39 | 22.94 | 8.31 | 13.85 | 10.56 | 48.34 | 27.15 | 59.17 | 6.94 | 33.89 | |
| 6 | Varasd » . . . | 9.31 | 0.00 | — | 4.66 | 0.18 | 0.01 | — | 0.22 | 6.19 | 0.01 | 0.05 | 79.37 | 15.68 | 0.02 | 0.05 | 84.25 | 13.97 | 0.41 | 85.62 | |
| 7 | Verőcze » . . . | 7.33 | 2.00 | 5.16 | 7.37 | 1.46 | 0.68 | 0.89 | 5.20 | 1.82 | 2.73 | 19.31 | 46.06 | 10.60 | 5.41 | 25.36 | 58.63 | 21.86 | 8.22 | 69.02 | |
| | Eszék, sz. k. v. . . . | 29.69 | 21.08 | 22.20 | 1.65 | 0.23 | 0.07 | 0.26 | 0.07 | 3.82 | 5.02 | 14.41 | 1.20 | 33.74 | 26.17 | 36.87 | 3.22 | 74.62 | 0.63 | 24.75 | |
| | együttl. | 8.90 | 3.24 | 6.35 | 6.96 | 1.37 | 0.64 | 0.68 | 4.84 | 1.96 | 2.89 | 18.97 | 42.93 | 12.23 | 6.27 | 26.17 | 54.78 | 25.35 | 7.70 | 66.75 | |
| 8 | Zágráb vármegye . . . | 4.52 | 0.00 | 0.01 | 20.74 | 0.40 | 0.05 | 0.05 | 20.73 | 0.56 | — | 0.02 | 52.92 | 5.48 | 0.05 | 0.08 | 94.39 | 25.27 | 21.23 | 53.50 | |
| | Zágráb, sz. k. v. . . . | 82.45 | 0.29 | 0.08 | 11.31 | 0.34 | 0.04 | — | 3.18 | 0.21 | — | 0.34 | 1.76 | 83.00 | 0.23 | 0.42 | 16.25 | 94.13 | 3.56 | 2.31 | |
| | együttl. | 6.88 | 0.01 | 0.01 | 20.45 | 0.40 | 0.05 | 0.05 | 20.26 | 0.55 | — | 0.03 | 51.37 | 7.83 | 0.06 | 0.09 | 92.62 | 27.35 | 20.70 | 51.25 | |
| | Horvát-Szlavonországok összesen | 9.67 | 1.78 | 4.73 | 10.06 | 3.93 | 0.29 | 0.56 | 18.32 | 1.77 | 0.93 | 7.25 | 40.71 | 15.37 | 3.00 | 12.54 | 69.39 | 26.24 | 23.10 | 50.26 | |
| | Magyarbirodalom — Kö- nigreich Ungarn . . . | 7.37 | 3.89 | 4.37 | 3.13 | 4.45 | 2.92 | 3.07 | 14.19 | 3.37 | 5.32 | 25.96 | 22.02 | 15.19 | 12.13 | 33.34 | 39.34 | 18.76 | 24.63 | 56.61 | |

A fentebbi számtömeg nem nyújt könnyű átnézetet, inkább arra való, hogy a ki egyik vagy másik törvényhatóságnak speciális viszonyaival közelebbről megismerkedni kíván, alapos felvilágosítást nyerjen. Nem kísérhetjük meg, hogy szóval is részletes képet fessünk a házak falazatának és tetőzetének egymáshoz való arányáról, csak azt próbáljuk futólag vázolni, hogy a különböző falazatú és külön az eltérő tetőzetű házak mily arányban fordulnak elő az ország különböző részeiben.

Természetesen lényeges különbség van a városi és vármegyei törvényhatóságok között; de nagy a különbség az egyes városok közt is. Az alföldi városok nagy része nagyon rosszul áll kő- és téglapületek dolgában. Hódmező-Vásárhelyen csak 2.24^o/_o, Kecskeméten csak 4.16, Szabadkán 8.97, Zomborban 10.72, Baján 11.80^o/_o esik a kő- és téglapületekre s még a rekonstruált Szegeden is csak 17.49^o/_o. Legjobban áll Sopron, hol az összes lakóháznak 90.79^o/_o-a kő- vagy téglafalazatú; a kedvező arányt mutató többi városok a következő sorrendben következnek: Budapest (84.94^o/_o), Zágráb (83.00^o/_o), Győr (71.15^o/_o), Pozsony (68.14^o/_o), Selmece- és Bélabánya (66.23^o/_o), Kassa (64.31^o/_o), Kolozsvár (61.80^o/_o), Pécs (50.68^o/_o). Kimuta-

Diese Menge der Zahlen ist nicht leicht übersichtlich dient vielmehr dazu, um, wenn irgend jemand die speciellen Verhältnisse einzelner Municipien zu kennen wünscht, darüber ausführliche Aufklärung zu geben. Wir können nicht den Versuch wagen, über das gegenseitige Verhältniss des Gemäuers und der Bedachung der Wohnhäuser auch mit Worten ein ausführliches Bild zu entwerfen, wir werden nur flüchtig angeben, in welchem Masse Wohnhäuser mit verschiedenartigem Gemäuer und gesondert mit verschiedener Bedachung in den verschiedenen Theilen des Landes angetroffen werden können.

Natürlicherweise besteht zwischen den städtischen und Comitats-Municipien ein wesentlicher Unterschied; eine grosse Differenz obwaltet aber auch zwischen den einzelnen Städten. Die Städte des Alföld stehen hinsichtlich der Gebäude aus Stein oder Ziegeln sehr schlecht, auf derartige Gebäude entfallen in den Städten: Hódmező-Vásárhely nur 2.27^o/_o, Kecskemét nur 4.16^o/_o, Szabadka 8.97^o/_o, Zombor 10.72^o/_o, Baja 11.80^o/_o und in der rekonstruirten Stadt Szeged auch nur 17.49^o/_o. In der günstigsten Lage befindet sich die Stadt Sopron, wo 90.79^o/_o der Wohnhäuser Stein- oder Ziegel-Gebäude sind; die Reihenfolge der günstige Verhältnisse aufweisenden Städte gestaltet sich folgendermassen; Budapest (84.94^o/_o), Zágráb (83.00^o/_o), Győr (71.15^o/_o), Pozsony (68.14^o/_o), Selmece- und Bélabánya (66.23^o/_o), Kassa (64.31^o/_o), Kolozsvár (61.80^o/_o), Pécs (50.68^o/_o). Die Tabellen enthalten auch einige auffallende Angaben, so waren z. B.

tásunk nem egy meglepő adatot tartalmaz, ilyen pl., hogy az egészen városias jellegűnek tartott Temesvár lakóházainak csak 28,82%-a kőépület, míg ellenben Aradon a lakóházaknak 44,94%-a, Verseczen 47,49%-a kőépület.

Ha a vármegyei törvényhatóságokat tekintjük, Horvát-Szlavonországot is beszámítva, a 71 vármegye közül csak 12-ben haladta meg a kő- vagy téglapépületek számaránya a 30%-ot. Ezek jó része az ország nyugoti részére esik s öt vármegye: Moson, Sopron, Vas, Zala és Veszprém képez összefüggő területet. A felvidékre három ily megye esik: Hont, Zólyom és Szepes; Erdélyre szintén három: Szeben, Nagy-Küküllő és Brassó, míg Horvát-Szlavonországokban az egy Modrus-Fiume sorakozik ide.

Bár a megyéknek illetén csoportosulása nincs egészen híjával a jellemző vonásoknak, különösen Erdélyben, hol a szászlakta megyék — Nagy-Küküllő, Szeben és Brassó — válnak ki a kőépületek tekintetében; de azért szigorú törvényszerűséget nem látunk. Azoknak a legrosszabbul álló megyéknek a sora, melyekben a kő- és téglaházak még 5%-át is alig teszik az összes lakóházaknak, már a Duna jobb partján kezdődik Tolnával és Baranyával. E két vármegye egészen a legújabb időkig, gazdag szőlővidékeinek elpusztulásáig, nagyon vagyonos volt, mindkét megyében a magyar erősen keverve van a német elemmel s mindkét megye több vidéke bőven el van látva az építkezéshez való kőanyaggal és mégis Baranya megyében a lakóházaknak csak 5,09%-a, Tolnában pedig csak 4,63%-a volt kő- vagy téglapépület. A két vármegye építkezési módja közt azonban mégis nagy különbség van, Baranyában a lakóházaknak 57,03%-a kő- vagy téglalapalappal bír és csak 34,99%-a tiszta sár- vagy vályogépület, Tolnában ellenben a tiszta sár- vagy vályogépületekre 71,90% esik s csak 22,45% birt kő- vagy téglalapalappal.

Még kedvezőtlenebbek a viszonyok a kőanyaggal nem bíró nagy Alföld igen sok megyéjében. Bács megyében a lakóházaknak csak 4,10%-a tiszta kő- vagy téglapépület, Csongrádban csak 1,00%-a, Csanádban 3,03%-a, Békésben 2,92%, Jász-Nagy-Kun-Szolnokban 1,41%, Szabolcsban 2,33%, Hajdúmegyében csak 1,63%-a. A Tisza bal partjának egyetlen megyéjében sem éri el a kő- vagy téglaházak számaránya az 5%-ot. Az Alföldön a sár- és vályogházak túlnyomósága szorítja le minimumra a kő- és téglaházak arányszámát, a hegyesebb, erdős vidékeken pedig a faházak. Ezt néha ugyanazon megye határain belül tapasztaljuk, mint pl. Biharban, hol a lakóházaknak 48,18%-a sár- vagy vályogépület, 43,75%-a pedig faépület. Ilyen Arad megye is s ezzel összefüggőleg egy keskeny láncz kanyarodik végig Erdélyen, hol a kőházak szintén nem rúgnak 5%-ra sem, ezek Torda-Aranyos, Maros-Torda, Csik és Háromszék megyék, mindezekben azonban nem a sár- vagy vályog-, hanem a faházak szorítják háttérbe a kőházakat.

Ha az egyes országrészeket tekintjük, figyelembe véve nemcsak a vármegyei, hanem a városi törvényhatóságokat is, a kőházak számaránya legkedvezőbb a Duna két partján, a jobbparton 24,35, a balparton 22,02%, nem áll messze ez utóbbtól a Tisza jobb partjának számaránya (21,07%). A Duna-Tisza között, ebben a csaknem kizárólag alföldi jellegű országrészben, a 10%-ot sem éri el egészen a téglap- és kőházak számaránya s csak a Tisza jobb partján látunk kedvezőtlenebb arányt, hol nem ment többre 3,88%-nál.

in der Stadt Temesvár, von welcher vorausgesetzt wurde, dass dieselbe einen vollkommen städtischen Charakter besitzt, nur 28,82% der Wohnhäuser Gebäude aus Stein, während in den Städten Arad 44,94%, Versecz 47,09% der Wohnhäuser aus Stein-Gebäuden bestehen.

Nehmen wir die Comitats-Municipien in Augenschein, so übertraf, Kroatien-Slavonien mit eingerechnet, von den 71 Comitaten nur in 12 das ziffermässige Verhältniss der Stein- oder Ziegel-Gebäude die 30%. Diese Comitats befinden sich in überwiegendem Masse in westlichem Theile des Landes und 5 unter diesen, als die Comitats: Moson, Sopron, Vas, Zala und Veszprém bilden ein zusammenhängendes Gebiet. Auf Ober-Ungarn entfallen 3 solche Comitats, nämlich Hont, Zólyom und Szepes, auf Siebenbürgen ebenfalls drei: Szeben, Nagy-Küküllő und Brassó, aus Kroatien-Slavonien reiht sich das eine Comitats Modrus-Fiume diesen an.

Obwohl die derartige Gruppierung der Comitats nicht gänzlich jeden charakteristischen Zug entbehrt, besonders in Siebenbürgen, wo die durch Sachsen bewohnten Comitats Nagy-Küküllő, Szeben und Brassó in den Vordergrund treten, ist trotzdem keine strenge Gesetzmässigkeit bemerkbar. Die Reihenfolge jener Comitats, welche sich diesbezüglich unter den ungünstigsten Verhältnissen befinden und in welchen die Wohnhäuser aus Stein oder Ziegeln nicht einmal 5% der sämtlichen Wohnhäuser ausmachen, beginnt schon am rechten Donauufer mit den Comitaten Tolna und Baranya. Diese zwei Comitats waren bis zur letzten Zeit, vor der Vernichtung ihrer reichen Weingegend, sehr wohlhabend; in beiden ist das ungarische Element mit dem deutschen sehr stark vermengt, zahlreiche Gegenden beider Comitats sind mit dem zum Bau erforderlichen Steinmaterial reichlich versehen und trotzdem bestehen im Comitats Baranya nur 5,09%, im Comitats Tolna nur 4,63% der Wohnhäuser aus Stein- oder Ziegel-Gebäuden. Zwischen der Bauart dieser zwei Comitats besteht aber ein grosser Unterschied, im Comitats Baranya bilden die Gebäude mit Stein- oder Ziegel-Fundament 57,03% der Wohnhäuser, die Lehm- oder Koth-Gebäude aber nur 34,99%; im Comitats Tolna entfallen hingegen auf die Koth- oder Lehm-Gebäude 71,90% und nur bei 22,45% bestand das Fundament aus Stein oder Ziegel.

Noch ungünstiger sind die Zustände in zahlreichen Comitaten des grossen Alföld, wo kein Steinmaterial zur Verfügung steht. Im Comitats Bács sind nur 4,10% der Wohnhäuser ausschliesslich aus Stein oder Ziegeln erbaut, in den Comitaten Csongrád nur 1,41%, Csanád 3,03%, Békés 2,92%, Jász-Nagy-Kun-Szolnok 1,41%, Szabolcs 2,33%, Hajdú 1,63%. Am linken Theissufer erreicht in keinem Comitats das ziffermässige Verhältniss der Wohnhäuser aus Stein oder Ziegeln die 5%. Im Alföld drückt die überwiegende Zahl der Häuser aus Koth oder Lehm das Verhältniss der Häuser aus Stein oder Ziegeln auf das Minimum herab, in den waldigen Gebirgsgegenden aber jene der Häuser aus Holz. Dieser Fall kommt manchmal auch in den Grenzen eines Comitats vor, so z. B. im Comitats Bihar, wo 48,18% der Wohnhäuser aus Koth oder Lehm, 43,75% aber aus Holz-Gebäuden bestehen. Derartig gestaltet sich die Lage auch im Comitats Arad, von denselben ausgehend zieht sich eine schmale Kette über Siebenbürgen, wo die Stein-Gebäude ebenfalls keine 5% betragen, diese Comitats sind Torda-Aranyos, Maros-Torda, Csik und Háromszék, in diesen verdrängen aber die Steingebäude nicht die Gebäude aus Koth und Lehm, sondern die Gebäude aus Holz.

Ziehen wir die einzelnen Landestheile in Betracht, unsere Aufmerksamkeit nicht nur den Comitats-, sondern auch den städtischen Municipien zuwendend, so gestaltet sich das ziffermässige Verhältniss der Steingebäude am günstigsten an den beiden Ufern der Donau, am rechten Ufer mit 24,05%, am linken Ufer mit 22,02%, nicht weit entfernt von letzterem steht das ziffermässige Verhältniss des rechten Theissufers (21,07%). Im Donau-Theiss-Becken, welcher Landestheil fast ausschliesslich den Charakter des Alföld besitzt, erreicht das ziffermässige Verhältniss der Gebäude aus Stein oder Ziegeln nicht einmal ganz 10%, ein ungünstigeres Verhältniss ist nur am rechten Theissufer bemerkbar, wo diese Verhältnisszahl nicht mehr als 3,88% beträgt.

Az egész országot tekintve, a kőből vagy téglából épült házak számarányától nem marad messze a kő- vagy téglalappal bíró sár- vagy vályogházak számaránya sem. Különösen a Duna két partja nyomul itt előtérbe, hol egyes vármegyék valóban meglepő arányszámmal szerepelnek, pl. Baranyában a házaknak 57⁰⁸/₀-a, Esztergomban 41⁴⁷/₀-a kő- vagy téglalappal bíró vályogépület. Legkisebb az arány Erdélyben, hol csak 3⁰⁷/₀ esik az így épített lakóházakra. Nagyon elterjedt az az építkezési mód városainkban, Székes-Fejérvárott, Komáromban a házaknak több mint fele, Pécsen, Baján, Kecskeméten, Szatmár-Németiben több mint egy harmada így van építve. Ha nézzük az alföldi áradásoknak leginkább kitett vármegyéket, azt látjuk, hogy ez a tiszta sárépületnél némileg szilárdabb építkezési mód is csak igen kevésé van elterjedve, Békés megyében a lakóházaknak csak 5²²/₀-a, Jász-Nagy-Kun-Szolnokban 6⁰⁷/₀-a, Csongrád megyében csak 8³²/₀-a van így építve s a tiszta kő- és téglalappal építettekkel együtt sem rüg egyikben sem 10⁰/₀-ra.

Házai építkezésünknek egyik jellemző sajátága a sár- vagy vályogépületeknek túlságosan nagy száma. Minthogy hazánkban roppant területeken egyáltalán nem fordul elő építésre való kőanyag, a téglalappal pedig sokkal költségesebb, semmint a téglából való építkezés a föld népe között általánossá válhatnék, marad a földből vagy sárból való építkezés. Ennek három módja szokásos leginkább: a vályogból (sárból formált, de ki nem égetett téglából) való építkezés, azután a vertfal, midőn a deszkák közé tömött földet keményen ledöngölik és végre az ugynevezett fecskerakás, midőn a pelyvával vagy törekekkel kevert sárat rétegenként rakják föl. Van a sárépítkezésnek még egy igen elterjedt formája, midőn a falnak a vázát előbb sövényből megfonják s azt tapasztják be sárral, illetőleg a mellett rakják fel két oldalon a sárfalat, mert az egyszerűen betapasztott sövényfal inkább a faanyagból készült épületek közé sorozható.

Legnagyobb számmal fordulnak elő a sár- vagy vályogépületek a Duna-Tisza közén, itt a lakóházaknak 74¹⁹/₀-át ezek alkotják, azután következik két, szintén túlnyomólag alföldi jellegű országrész: a Tisza-Maros szöge 50¹⁸ és a Tisza bal partja 41³²/₀-kal. Legkevesebb sár- vagy vályogépület van Erdélyben, ott a lakóházaknak csak 6³¹/₀-a ilyen, aránylag szintén kevés van Horvát-Szlavonországokban is, csak 12³⁴/₀.

Legtöbb a sárból és vályogból épült ház a következő vármegyékben: Jász-Nagy-Kun-Szolnokban (91³⁰/₀), Békésben (90³³/₀), Csongrádban (87³⁴/₀), Csanádban (86³¹/₀), Hajdú vármegyében, (86¹³/₀), Bácsban (84¹⁵/₀) és Torontálban (83³⁰/₀), vagyis kitétel nélkül alföldi megyékben; vannak azonban még törvényhatóságú városaink is, hol a vályog- és sárépítkezés hasonló túlnyomósággal bír, pl. Hódmező-Vásárhelyen a lakóházaknak 90⁰⁵/₀-a, Szabadkán 82⁰¹/₀-a így van építve.

Ha a sárépítkezéseknek földrajzi elterjedését tekintjük, adataink szerint a határok nem tűnnek föl oly élesen, mint a valóságban, mert ugyanazon vármegye területén nem mindig divik ugyanaz az építkezési mód; pl. Bihar vármegyében az összes lakóházaknak 48¹⁸/₀-a épült sárból vagy vályogból; azonban kétségtelen, hogy Békés és Hajdú vármegyével határos alföldi részében az az arányszám 90⁰/₀-ra is felszökik, az egészen erdős, hegyes vidékeken ellenben 1⁰/₀-ot sem ér el; ott a faépületek nyomulnak előtérbe.

Das ganze Land betrachtet, bleibt, hinter dem ziffermässigen Verhältniss der aus Stein oder Ziegeln erbauten Häuser jenes der Häuser aus Koth oder Lehm jedoch mit Stein- oder Ziegel-Fundament auch nicht stark zurück. Besonders die beiden Ufer der Donau treten diesbezüglich im Vordergrund, wo einzelne Comitate mit wahrhaft auffallenden Verhältnisszahlen erscheinen, es waren z. B. im Comitate Baranya 57⁰⁸/₀, in Esztergom 41⁴⁷/₀ der Wohnhäuser Gebäude aus Lehm oder Koth mit Stein- oder Ziegel-Fundament. Die geringste Verhältnisszahl zeigt Siebenbürgen, wo nur 3⁰⁷/₀ auf derartig erbaute Wohnhäuser entfallen. Sehr verbreitet ist diese Bauart in den Städten; es besteht in den Städten Székes-Fejérvár u. Komárom mehr als die Hälfte der Wohnhäuser, in den Städten Pécs, Baja, Kecskemét, Szatmár-Németi mehr als ein Drittel aus derartig erbauten Gebäuden. Wenn wir die den Ueberschwemmungen im Alföld am meisten ausgesetzten Comitate betrachten, so ist bemerkbar, dass diese Bauart, welche nur einigermaßen standhafter ist, als die Koth- oder Lehmgebäude, nur in sehr geringem Masse Verbreitung findet, in den Comitaten Békés sind nur 5²²/₀, Jász-Nagy-Kun-Szolnok 6⁰⁷/₀, Csongrád nur 8³²/₀ der Wohnhäuser auf diese Weise erbaut und betragen sammt den ausschliesslich aus Stein oder Ziegeln errichteten Gebäuden in keinem dieser Comitate ganze 10⁰/₀.

Eine charakteristische Eigenthümlichkeit unserer Bauart ist die überwiegend grosse Anzahl der Gebäude aus Koth oder Lehm. Nachdem im Lande auf sehr grossen Gebieten das zum Bau erforderliche Steinmaterial überhaupt nicht vorhanden, die Ziegelbrennerei aber viel kostspieliger ist, als dass die Anwendung von Ziegeln bei den Gebäuden unter dem Volke sich allgemein verbreiten könnte, bleibt nichts anderes übrig als Gebäude aus Koth oder Lehm zu erbauen. Diesbezüglich sind drei Arten meistens gebräuchlich: die Errichtung von Gebäuden aus Kothziegeln (aus Koth formirte, aber nicht gebrannte Ziegeln), nachher die gestossene Mauer, als die zwischen Bretter gestopfte Erde stark abgestampft wird und endlich die sogenannte Klebmauer oder Wellerwerk, als der mit Spreu gemengte Koth nach Schichten aufeinandergelegt wird. Es gibt noch eine sehr verbreitete Art des Kothbaues, als nämlich das vorerst aus Hecken geflochtene Gerippe des Gebäudes mit Koth bestrichen, beziehungsweise an den beiden Seiten des Gerippes eine Kothmauer gezogen wird, denn die einfach bestrichene Heckenwand kann eher zu den aus Holz errichteten Gebäuden gereiht werden.

Die Gebäude aus Koth oder Lehm sind mit der grössten Anzahl im Donau-Theiss-Becken vertreten, dort bilden dieselben 74¹⁹/₀ der Wohnhäuser; nachher folgen zwei Landestheile, welche ebenfalls den Charakter des Alföld besitzen, nämlich das Theiss-Maros-Becken mit 50¹⁸/₀ und das linke Theissufer mit 41³²/₀. Die wenigsten Koth- oder Lehm-Gebäude sind in Siebenbürgen anzutreffen, dort sind nur 6³¹/₀ der Wohnhäuser derartige Gebäude, verhältnissmässig wenig solche Gebäude kommen auch in Kroatien-Slavonien vor, nur 12³⁴/₀.

Die meisten Wohnhäuser aus Koth oder Lehm befinden sich in folgenden Comitaten: Jász-Nagy-Kun-Szolnok (91³⁰/₀), Békés (90³³/₀), Csongrád (87³⁴/₀), Csanád (86³¹/₀), Hajdú (86¹³/₀), Bács (84¹⁵/₀) und Torontál (83³⁰/₀), dasheisst ohne Ausnahme in den Comitaten des Alföld; es gibt aber auch Städte mit Municipium, wo die Bauart aus Lehm oder Koth ein ähnliches Uebergewicht zeigt, in Hódmező-Vásárhely sind 90⁰⁵/₀, im Szabadka 82⁰¹/₀ der Wohnhäuser auf diese erbaut.

Nehmen wir die geographische Vertheilung der Bauten aus Koth oder Lehm in Augenschein, so treten nach unseren Angaben die Grenzen nicht so scharf hervor wie in der Wirklichkeit, denn auf dem Gebiet ein und desselben Comitates ist nicht immer ein und dieselbe Bauart gebräuchlich, z. B. im Comitate Bihar sind 48¹⁸/₀ der gesammten Wohnhäuser aus Koth oder Lehm erbaut, nicht zu bezweifeln ist jedoch, dass in dem gegen das Alföld gelegenen und an die Comitates Békés und Hajdú grenzenden Theil des in Rede stehenden Comitates diese Verhältnisszahl auch auf 90⁰/₀ steigt, in der gänzlich bewaldeten Gebirgsgegend aber nicht einmal 1⁰/₀ erreicht; dort treten die Gebäude aus Holz in den Vordergrund.

A fából vagy fával vegyesen más anyagból épült lakóházak két országrészben jóval több mint felét képezik az összes lakóházaknak. Erdélyben 74·42^o/o-át, Horvát-Szlavonországokban 69·09^o/o-át, de a Tisza két partján is igen nagy számmal fordulnak elő, a balparti vármegyékben 47·84^o/o-al, a jobbparti megyék átlaga pedig 44·93^o/o-ra rúg. Legkevesebb faház van a fában szegény Alföldön, az egész Duna-Tisza között csak 2·25^o/o-a az összes lakóházaknak; de a többi országrészeknek azon megyéiben is, melyek az Alföldhöz tartoznak, ugyanezt az alacsony arányt látjuk, így pl. Békés vármegyében az összes lakóházaknak csak 0·90^o/o-a, Torontálban 1·44^o/o-a, Csanádban 1·68^o/o-a épült fából, vagy fával vegyesen más anyagból. A fából való építkezés meglehetősen kezdetleges építkezési mód; innen van, hogy városainkban aránylag kevés faházzal találkozunk. Legtöbb faház van Maros-Vásárhelyen, hol a házaknak 46·39^o/o-a erre esik, de nem szabad felednünk, hogy Maros-Torda vármegyében meg a lakóházaknak 82·90^o/o-a fából van építve. Az ellentét a város és vidék között még inkább látszik Kolozsvárnál, hol a faházak csak 15·10^o/o-kal szerepelnek, míg ellenben Kolozs vármegyében 81·73^o/o-kal. Városaink nagy részében a faházak egészen jelentéktelen töredékét képezik a lakóházaknak.

Ha tetőzet szerint tekintjük a lakóházakat, első pillanatra ki fog tűnni, a mit már az összes épületek főösszefoglalásával kiemeltünk, hogy a társországok jóval kedvezőbben állanak, mint az anyaország. Magyarországon a lakóházaknak csak 17·30^o/o-a van palával, cseréppel vagy más szilárd anyaggal fedve, míg Horvát-Szlavonországokban 26·24^o/o-a; ellenben zsúppal vagy náddal, e két legtüszvesélyesebb anyaggal, a Dráván innen 57·54^o/o-a, a Dráván túl csak 50·86^o/o-a van fődve a lakóházaknak.

Az egyes országrészek közül a cseréptetők aránya legkedvezőbb a Duna jobb partján, 28·57^o/o, mely tehát még Horvát-Szlavonországok arányszámát is meghaladja, azután következik a Tisza-Maros szöge 25·08^o/o-kal. Legkedvezőtlenebb az arány a Tisza két partján, különösen a balparton, hol a lakóházaknak csak 6·83^o/o-a van cseréppel fődve. A városok természetesen jobban állnak, mint a vidék, de sajnos, a szilárd tetőzet még a városokban sincs eléggé elterjedve; összes városaink között csak kettőt látunk, Zágrábot és Pécsét, hol a lakóházaknak több mint 90^o/o-a szilárd tetőzettel bír, ellenben 27 városunk közül 15-ben a szilárd tetőzet felét sem teszi a lakóházak tetőzetének, sőt némely városokban elenyésző csekély arányban fordul elő, így pl. Szegeden csak 5·62, Szabadkán 3·06, Selmecz- és Bélabányán csak 1·30^o/o-a bír szilárd tetőzettel a lakóházaknak.

A zszindely- és deszkafedő hazánk erdős, hegyes vidékein, Erdélyben és a Felvidéken van leginkább elterjedve. A lakóházaknak Erdélyben 39·36^o/o-a, a Duna bal partján 36·84^o/o-a, a Tisza jobb partján pedig 31·87^o/o-a van zszindelylyel vagy deszkával fődve. Ebből is látható, hogy az építkezési anyag bősége és az építkezési mód között szoros összefüggés létezik s hogy ezt a kérdést legalább egy irányban megvilágítsuk, az alábbi kimutatásban szembeállítottuk az erdőterület nagyságát a fából vagy fával vegyesen más anyagból épült és a zszindely- vagy deszkafedő lakóházak százalékaival:

Die aus Holz oder aus mit Holz gemengten Material erbauten Wohnhäuser betragen in zwei Landestheilen mehr als die Hälfte der gesammten Wohnhäuser. In Siebenbürgen 74·42^o/o, in Kroatien-Slavonien 69·09^o/o; an den beiden Ufern der Theiss kommen dieselben ebenfalls in bedeutender Anzahl vor, in den am linken Ufer gelegenen Comitaten beträgt der Durchschnitt 47·84^o/o, in den am rechten Ufer gelegenen aber 44·93^o/o. Die wenigsten Häuser aus Holz können in dem holzarmen Alföld angetroffen werden, im ganzen Donau-Theiss-Becken nur 2·25^o/o sämtlicher Wohnhäuser; aber in jenen Comitaten der übrigen Landestheile, welche zu dem Alföld gehören, zeigen die Holz-Gebäude ein niederes Verhältniss, so sind z. B. in den Comitaten Békés nur 0·90^o/o, Torontál 1·44^o/o, Csanád 1·68^o/o der gesammten Wohnhäuser aus Holz oder aus mit Holz gemengten Material erbaut. Der Bau aus Holz ist eine ziemlich primitive Bauart, daher kommt es, dass in den Städten verhältnissmässig wenig Holz-Häuser angetroffen werden können. Die meisten Häuser aus Holz kommen in der Stadt Maros-Vásárhely vor, wo dieselben 46·39^o/o der Wohnhäuser ausmachen, man darf jedoch nicht ausser Acht lassen, dass im Comitate Maros-Torda 82·90^o/o der Wohnhäuser aus Holz-Gebäuden bestehen. Der Gegensatz zwischen Stadt und Provinz fällt noch deutlicher bei der Stadt Kolozsvár ins Auge, wo die Wohnhäuser aus Holz nur mit 15^o/o vertreten sind, während im Comitate Kolozs dieselben 81·73^o/o betragen. In dem grössten Theile der Städte bilden die Häuser aus Holz nur einen sehr geringen Bruchtheil der Wohnhäuser.

Wenn wir die Wohnhäuser nach der *Bedachung* betrachten, so fällt im ersten Augenblick auf, was bei der zusammengefassten Nachweisung sämtlicher Gebäude bereits hervorgehoben wurde, dass die adnexen Länder sich diesbezüglich in einer bedeutend günstigeren Lage befinden, als das Mutterland. In Ungarn sind nur 17·30^o/o der Wohnhäuser mit Schiefer, Ziegeln oder anderen festen Material gedeckt, in Kroatien-Slavonien aber 26·24^o/o; aus Rohr oder Stroh, aus diesen feuergefährlichsten Material besteht die Bedachung diesseits der Drau bei 57·54^o/o, jenseits der Drau bei 50·86^o/o der Wohnhäuser.

Unter den einzelnen Landestheilen gestaltet sich das Verhältniss der Ziegel-Bdachung am günstigsten am rechten Donauufer, mit 28·57^o/o, wodurch auch die Verhältnisszahl Kroatien-Slavoniens übertroffen ist; nachher folgt das Theiss-Maros-Becken mit 25·08^o/o. Das ungünstigste Verhältniss ist an beiden Ufern der Theiss bemerkbar, besonders am linken Ufer, wo nur 6·83^o/o der Wohnhäuser mit Ziegeln gedeckt sind. Die Städte stehen natürlicherweise besser als die Provinz, leider ist aber die Bedachung aus festen Material auch in den Städten noch immer nicht genügend verbreitet; unter sämtlichen Städten können nur zwei angetroffen werden, nämlich Zágráb und Pécs, in welchen 90^o/o der Wohnhäuser eine feste Bedachung besitzen, in 15 von den 27 Städten beträgt aber die feste Bedachung nicht einmal die Hälfte der Bedachung sämtlicher Wohnhäuser, in einzelnen Städten kommt sogar die feste Bedachung nur in einem sehr verschwindend geringen Masse vor, so haben z. B. in den Städten Szeged nur 5·62, Szabadka 3·06, Selmecz- und Bélabánya nur 1·30^o/o der Wohnhäuser eine Bedachung aus festen Material.

Das *Schindel- und Bretterdach* ist in den waldigen Gebirgsgegenden des Landes, in Siebenbürgen und in Ober-Ungarn am stärksten vertreten. In Siebenbürgen stehen 39·36^o/o, am linken Donauufer 36·84^o/o, am rechten Theissufer aber 31·87^o/o der Wohnhäuser unter einem Schindel- oder Bretterdach. Auch aus diesem Umstande geht hervor, dass zwischen dem Ueberfluss an Baumaterial und der Bauart ein enger Zusammenhang besteht und damit diese Frage wenigstens nach dieser Richtung hin beleuchtet werde, ist im nachstehenden Ausweise neben den Percentzahlen der aus Holz oder aus mit Holz gemengten Material erzeugten und mit Schindel- oder Bretterdach gedeckten Wohnhäusern die Ausdehnung des Waldgebietes mitgetheilt:

| Folyó szám Landschafts Zahl | Országgrész, megye Landestheil, Comitatus | Erdőterület a termőterület százalékában Waldgebiet in % des productions- fähigen Bodens | Fa- vagy fával vegyesen más anyagi Wohnhäuser aus Holz oder aus mit Holz gemengten Material | Zsindely- vagy fatelözöttü Wohnhäuser mit Schindel- oder Bretter-Dache | Folyó szám Landschafts Zahl | Országgrész, megye Landestheil, Comitatus | Erdőterület a termőterület százalékában Waldgebiet in % des productions- fähigen Bodens | Fa- vagy fával vegyesen más anyagi Wohnhäuser aus Holz oder aus mit Holz gemengten Material | Zsindely- vagy fatelözöttü Wohnhäuser mit Schindel- oder Bretter-Dache |
|-------------------------------------|--|--|--|---|--|--|--|--|---|
| | | | lakóházak az összes lakóházak %ában in % der gesamten Wohnhäuser | | | | | lakóházak az összes lakóházak %ában in % der gesamten Wohnhäuser | |
| I. Magyarország. Ungarn. | | | | | | | | | |
| a) Duna bal partja. | | | | | | | | | |
| 1 | Árva | 33'93 | 94'82 | 87'41 | 5 | Szabolcs | 5'79 | 24'69 | 9'45 |
| 2 | Bars | 36'78 | 18'70 | 21'16 | 6 | Szatmár | 26'12 | 58'23 | 22'14 |
| 3 | Esztergom | 19'86 | 0'64 | 23'06 | 7 | Szilágys | 29'06 | 77'45 | 15'24 |
| 4 | Hont | 33'34 | 6'99 | 22'46 | 8 | Úgocsa | 25'01 | 85'98 | 32'41 |
| 5 | Liptó | 52'69 | 76'11 | 78'99 | Összesen . | | | | |
| 6 | Nógrád | 30'08 | 13'23 | 13'64 | | | | | |
| 7 | Nyitra | 23'20 | 5'00 | 16'16 | f) Tisza-Maros szöge. | | | | |
| 8 | Pozsony | 21'74 | 4'26 | 22'59 | 1 | Arad | 33'00 | 48'17 | 19'08 |
| 9 | Trencsén | 36'28 | 60'37 | 66'68 | 2 | Csanád | 1'38 | 1'68 | 17'63 |
| 10 | Turóc | 49'20 | 55'70 | 84'99 | 3 | Krassó-Szörény | 53'85 | 61'21 | 63'32 |
| 11 | Zólyom | 57'24 | 48'89 | 69'39 | 4 | Temes | 12'41 | 22'98 | 13'28 |
| Összesen . | | 33'83 | 26'95 | 36'84 | 5 | Torontál | 1'26 | 1'42 | 4'82 |
| b) Duna jobb partja. | | | | | Összesen . | | | | |
| 1 | Baranya | 17'80 | 2'67 | 1'83 | | | | | |
| 2 | Fejér | 8'96 | 0'98 | 10'24 | g) Erdély. | | | | |
| 3 | Győr | 8'30 | 2'88 | 14'37 | 1 | Alsó-Fehér | 27'16 | 72'10 | 30'38 |
| 4 | Komárom | 13'79 | 6'02 | 14'78 | 2 | B.-Naszód | 44'31 | 81'41 | 60'72 |
| 5 | Moson | 6'99 | 2'79 | 18'24 | 3 | Brassó | 43'38 | 43'35 | 36'02 |
| 6 | Somogy | 22'96 | 16'69 | 5'62 | 4 | Csik | 43'62 | 96'50 | 88'50 |
| 7 | Sopron | 22'77 | 2'40 | 9'08 | 5 | Fogarás | 39'75 | 72'66 | 16'48 |
| 8 | Tolna | 9'30 | 1'02 | 9'40 | 6 | Háromszék | 62'35 | 94'09 | 79'09 |
| 9 | Vas | 29'38 | 27'45 | 2'88 | 7 | Hunyad | 47'60 | 78'67 | 34'19 |
| 10 | Veszprém | 25'79 | 2'12 | 6'36 | 8 | Kis-Küküllő | 17'84 | 61'15 | 6'46 |
| 11 | Zala | 27'42 | 34'97 | 3'40 | 9 | Kolozs | 31'21 | 77'31 | 36'29 |
| Összesen . | | 19'82 | 12'38 | 6'76 | 10 | Maros-Torda | 47'94 | 80'42 | 40'35 |
| c) Duna-Tisza köze. | | | | | 11 | Nagy-Küküllő | 32'30 | 33'95 | 9'14 |
| 1 | Bács-Bodrog | 5'26 | 1'76 | 7'42 | 12 | Szeben | 45'19 | 46'78 | 37'85 |
| 2 | Csongrád | 2'32 | 3'41 | 32'48 | 13 | Szolnok-Doboka | 32'50 | 88'18 | 28'46 |
| 3 | Heves | 19'34 | 4'11 | 17'76 | 14 | Torda-Aranyos | 28'77 | 82'56 | 40'70 |
| 4 | Jász-Nagy-Kun-Szolnok | 0'66 | 1'02 | 12'81 | 15 | Udvarhely | 39'15 | 86'62 | 56'88 |
| 5 | Pest-Pilis-Solt-Kis-Kun | 11'65 | 2'30 | 16'18 | Összesen . | | | | |
| Összesen . | | 8'12 | 2'25 | 15'02 | | | | | |
| d) Tisza jobb partja. | | | | | Magyarország összesen — Ungarn zusammen | | | | |
| 1 | Abauj-Torna | 37'19 | 18'79 | 17'16 | II. Fiume város és kerülete. Fiume Stadt und Gebiet. | | | | |
| 2 | Bereg | 42'24 | 69'75 | 33'47 | | | | | |
| 3 | Borsod | 28'09 | 6'97 | 15'09 | III. Horvát-Szlavon- országok. Kroatien-Slavonien. | | | | |
| 4 | Gömör | 51'26 | 34'45 | 43'10 | 1 | Belovár-Kőrös | 38'32 | 87'47 | 7'79 |
| 5 | Sáros | 35'93 | 73'06 | 31'48 | 2 | Lika-Krbava | 46'54 | 72'19 | 88'99 |
| 6 | Szepes | 44'76 | 54'59 | 86'99 | 3 | Modrus-Fiume | 44'61 | 62'87 | 47'43 |
| 7 | Ung | 48'34 | 76'64 | 19'70 | 4 | Pozsega | 42'51 | 66'66 | 42'61 |
| 8 | Zemplén | 29'76 | 48'11 | 19'04 | 5 | Szerém | 21'05 | 27'15 | 6'94 |
| Összesen . | | 39'14 | 44'93 | 31'87 | 6 | Varasd | 37'97 | 84'25 | 0'41 |
| e) Tisza bal partja. | | | | | 7 | Verőcze | 39'44 | 54'73 | 7'76 |
| 1 | Békés | 1'79 | 0'93 | 13'90 | 8 | Zágráb | 38'31 | 92'02 | 20'79 |
| 2 | Bihar | 28'90 | 42'01 | 14'39 | Horvát-Szlavonors. összesen Kroatien-Slavonien zus. | | | | |
| 3 | Hajdú | 5'33 | 6'12 | 6'24 | 33'11 | | | | |
| 4 | Máramaros | 56'41 | 94'24 | 62'50 | A Szt.-István korona országai együtt — Die Länder der heil. Stefanskrona zus. | | | | |
| | | | | | 29'62 | | | | |
| | | | | | 39'34 | | | | |
| | | | | | 23'10 | | | | |
| | | | | | 24'63 | | | | |

Az összefüggés nagyban és egészben kétségtelen; de vannak jelentékeny eltérések is, melyeket a többi tényezők mérlegelése magyaráz meg. Így pl. Csongrád vármegyében csak 2'32% az erdőterület, mégis az összes épületeknek 32'48%-a zsindelyvel van fedve, itt azonban figyelembe kell vennünk,

Im Ganzen und Grossen besteht unstrittbar ein Zusammenhang; es gibt aber auch namhafte Unterschiede, welche durch die Erwägung der übrigen Factoren erklärt werden können. So beträgt z. B. im Comitatus Csongrád das Forstgebiet 2'32%, trotzdem sind 32'48% sämtlicher Gebäude mit Schindeln gedeckt, hier darf jedoch nicht unbeachtet bleiben, dass die

| Folyó szám Laufende Zahl | Ország rész, törvényhatóság Landestheil, Municipium | Pala, cserép- vagy bádortetős alatt Unter Schiefer-, Ziegel- oder Blechdache | | | Zsindely- vagy deszkátetős alatt Unter Schindel- oder Bretter- dache | | | | Nád- vagy zsüptető alatt Unter Rohr- oder Strohdache | | | | Kő- vagy téglá- falazattal bíró cselédlakok Gemüser | | tetőzetű cselédlakok Bedachung | | | | | |
|------------------------------|--|---|---|---------------------------------------|---|--|---|---------------------------------------|---|--|---|---------------------------------------|---|---|-----------------------------------|-------|-------|-------|-------|-------|
| | | kő- vagy téglá- Stein- oder Ziegel- | kő- vagy téglalappal, vályog- vagy sár- mit Fundament aus Stein o. Ziegeln, Lehm- o. Kohl- | vályog- vagy sár- Lehm- oder Kohl- | fa- vagy fával vegyesen más anyagú Holz-, oder aus mit Holz gemengtem Material | kő- vagy téglá- Stein- oder Ziegel- | kő- vagy téglalappal, vályog- vagy sár- mit Fundament aus Stein o. Ziegeln, Lehm- o. Kohl- | vályog- vagy sár- Lehm- oder Kohl- | fa- vagy fával vegyesen más anyagú Holz-, oder aus mit Holz gemengtem Material | kő- vagy téglá- Stein- oder Ziegel- | kő- vagy téglalappal, vályog- vagy sár- mit Fundament aus Stein o. Ziegeln, Lehm- o. Kohl- | vályog- vagy sár- Lehm- oder Kohl- | fa- vagy fával vegyesen más anyagú Holz-, oder aus mit Holz gemengtem Material | az összes cselédlakok százalékában in Procenten der gesamten Gesindehäuser | | | | | | |
| | | cselédlakok az összes cselédlakok százalékában Gesindehäuser in Procenten der gesamten Gesindehäuser | | | | | | | | | | | | az összes cselédlakok százalékában in Procenten der gesamten Gesindehäuser | | | | | | |
| 6 | Szepes | 11:41 | 1:83 | 0:14 | 1:55 | 36:06 | 5:63 | 1:69 | 30:28 | 0:99 | 0:14 | 0:28 | 10:00 | 48:46 | 7:60 | 2:11 | 41:63 | 14:93 | 73:66 | 11:41 |
| 7 | Ung | 1:57 | 0:19 | 0:19 | 0:19 | 16:20 | 14:15 | 5:40 | 9:31 | 1:30 | 2:98 | 3:91 | 44:51 | 19:17 | 17:32 | 9:56 | 54:01 | 2:24 | 45:06 | 52:70 |
| 8 | Zemplén | 5:29 | 1:06 | 0:52 | 0:20 | 25:15 | 8:82 | 3:72 | 5:42 | 9:21 | 9:27 | 8:88 | 22:47 | 39:65 | 19:14 | 13:12 | 23:99 | 7:05 | 43:11 | 49:83 |
| | Összesen | 6:63 | 3:28 | 1:13 | 1:74 | 18:28 | 9:57 | 4:62 | 8:94 | 4:20 | 5:52 | 11:93 | 24:16 | 29:11 | 18:37 | 17:68 | 34:34 | 12:78 | 41:41 | 45:81 |
| e) Tisza bal partja. | | | | | | | | | | | | | | | | | | | | |
| 1 | Békés vármegye | 3:71 | 3:08 | 6:23 | 0:20 | 3:41 | 3:41 | 10:95 | 0:69 | 1:57 | 5:28 | 59:93 | 1:51 | 8:69 | 11:77 | 77:14 | 2:40 | 13:22 | 18:49 | 68:20 |
| 2 | Bihar | 4:67 | 4:50 | 2:99 | 1:13 | 4:76 | 6:55 | 6:51 | 5:76 | 0:96 | 7:12 | 36:16 | 18:96 | 10:39 | 18:17 | 45:60 | 25:84 | 13:23 | 23:58 | 63:19 |
| | Nagy-Várad, thj. f. v. együtt. | 21:96 | 3:74 | 0:93 | 2:34 | 16:82 | 10:75 | 11:68 | 14:49 | 2:80 | 4:57 | 6:08 | 3:74 | 41:58 | 19:16 | 18:49 | 20:57 | 28:97 | 53:74 | 17:29 |
| 3 | Hajdú vm. | 1:11 | 3:13 | 2:87 | 0:07 | 0:69 | 4:05 | 8:75 | 0:65 | 0:52 | 3:65 | 70:36 | 4:31 | 2:22 | 10:83 | 81:92 | 5:03 | 7:15 | 14:04 | 78:76 |
| | Debreczen, sz. k. v. együtt. | 25:15 | 8:50 | 5:55 | 1:42 | 1:42 | 3:81 | 7:63 | 2:61 | 0:76 | 4:79 | 36:49 | 1:85 | 27:94 | 17:10 | 49:68 | 5:88 | 40:64 | 15:47 | 43:89 |
| 4 | Máramaros vm. | 2:27 | 0:16 | 0:81 | 2:76 | 6:66 | 2:76 | 2:44 | 45:45 | — | 0:32 | 0:49 | 35:68 | 8:93 | 3:24 | 3:74 | 34:09 | 6:00 | 57:31 | 36:69 |
| 5 | Szabolcs | 0:44 | 1:02 | 0:84 | 0:08 | 1:94 | 7:88 | 8:40 | 2:01 | 0:58 | 8:06 | 48:73 | 19:93 | 2:93 | 16:96 | 58:63 | 22:08 | 2:38 | 20:29 | 77:33 |
| 6 | Szatmár | 2:76 | 1:48 | 0:48 | 0:27 | 4:82 | 8:10 | 5:24 | 14:13 | 2:01 | 5:40 | 22:30 | 32:08 | 9:53 | 14:98 | 28:11 | 47:86 | 4:93 | 32:29 | 62:78 |
| | Szatmár-Németi, sz. k. v. együtt. | 12:00 | 4:00 | — | 1:33 | 17:33 | 34:67 | 4:00 | 24:00 | 2:67 | — | — | — | 32:00 | 38:67 | 4:00 | 25:33 | 17:33 | 80:00 | 2:67 |
| 7 | Szilágy vm. | 3:86 | 1:74 | 0:67 | 3:38 | 2:36 | 5:21 | 4:25 | 14:77 | 0:10 | 1:54 | 18:53 | 43:15 | 6:76 | 8:49 | 23:45 | 61:30 | 9:65 | 27:63 | 63:32 |
| 8 | Ugocsa | 0:25 | — | 1:00 | 0:75 | 6:98 | 8:48 | 11:72 | 22:94 | 0:25 | 0:75 | 6:48 | 40:40 | 7:48 | 9:23 | 19:20 | 64:08 | 2:00 | 50:12 | 47:88 |
| | Összesen | 4:35 | 2:77 | 2:72 | 0:77 | 3:56 | 5:92 | 7:81 | 7:34 | 1:02 | 5:27 | 41:05 | 17:42 | 8:98 | 13:96 | 51:58 | 25:63 | 10:61 | 24:63 | 64:76 |
| f) Tisza-Maros szöge. | | | | | | | | | | | | | | | | | | | | |
| 1 | Arad vm. | 5:29 | 3:33 | 5:48 | 2:86 | 7:03 | 7:17 | 5:70 | 10:22 | 0:66 | 4:78 | 18:98 | 28:49 | 12:98 | 15:23 | 30:22 | 41:57 | 16:96 | 30:18 | 52:86 |
| | Arad, sz. k. v. együtt. | 20:81 | 1:36 | — | 0:91 | 29:43 | 12:22 | 7:69 | 11:77 | — | 0:45 | 7:69 | 7:69 | 50:22 | 14:03 | 15:38 | 20:37 | 23:08 | 61:09 | 15:83 |
| 2 | Csanád vármegye | 2:16 | 1:39 | 2:83 | 4:90 | 9:64 | 6:65 | 12:64 | 7:66 | 1:88 | 3:66 | 43:89 | 3:66 | 13:38 | 11:64 | 58:86 | 16:12 | 11:22 | 36:49 | 52:29 |
| 3 | Krassó-Szörény vm. | 10:35 | 3:07 | 1:57 | 4:99 | 18:48 | 15:99 | 4:44 | 28:10 | 1:11 | 2:03 | 1:11 | 7:86 | 29:34 | 21:99 | 7:12 | 40:98 | 20:88 | 67:01 | 12:11 |
| 4 | Temes vm. | 13:69 | 7:47 | 8:20 | 4:70 | 5:75 | 8:10 | 6:48 | 4:91 | 1:20 | 4:98 | 18:06 | 16:82 | 20:64 | 19:65 | 33:28 | 26:43 | 34:06 | 25:24 | 40:70 |
| | Temesvár, sz. kir. v. Versecz, thj. felr. v. együtt. | 34:48 | 9:48 | 22:41 | 4:31 | 1:73 | 5:17 | 11:21 | 6:90 | 0:86 | — | 2:59 | 0:86 | 37:07 | 14:65 | 36:31 | 12:07 | 70:68 | 25:01 | 4:31 |
| 5 | Torontál vm. | 12:12 | 7:01 | 15:29 | 2:63 | 5:11 | 2:96 | 5:74 | 0:76 | 1:27 | 5:22 | 37:64 | 4:05 | 18:50 | 15:29 | 58:57 | 7:64 | 37:25 | 14:57 | 48:18 |
| | Pancsova, thj. felr. v. együtt. | 35:53 | 12:50 | 26:97 | 15:13 | 0:86 | 0:86 | 0:86 | 0:86 | — | 3:29 | 1:97 | 1:97 | 36:19 | 16:46 | 29:60 | 17:76 | 90:13 | 2:64 | 7:23 |
| | Összesen | 10:47 | 5:14 | 8:12 | 3:89 | 8:43 | 7:36 | 6:78 | 8:30 | 1:07 | 4:05 | 23:73 | 12:66 | 19:97 | 16:56 | 38:63 | 24:85 | 27:62 | 30:87 | 41:61 |
| g) Erdély. | | | | | | | | | | | | | | | | | | | | |
| 1 | Alsó-Fehér vármegye | 7:09 | 1:16 | 0:31 | 4:09 | 8:33 | 2:54 | 2:85 | 15:73 | 1:00 | 0:31 | 3:85 | 52:74 | 16:42 | 4:01 | 7:01 | 72:56 | 12:65 | 29:45 | 57:90 |
| 2 | Besztercze-Naszód vm. | 11:73 | 1:12 | — | 4:47 | 5:59 | 0:56 | — | 59:77 | — | — | 0:56 | 16:20 | 17:32 | 1:08 | 0:56 | 80:44 | 17:32 | 65:82 | 16:76 |
| 3 | Brassó vm. | 35:52 | 2:73 | 0:55 | 9:64 | 9:24 | 5:46 | 0:55 | 28:96 | 2:18 | — | — | 4:37 | 47:54 | 8:19 | 1:10 | 43:17 | 48:64 | 44:81 | 6:55 |
| 4 | Csik | 2:64 | 0:59 | — | 3:43 | 1:95 | 0:66 | 0:13 | 86:43 | 0:92 | 0:13 | — | 4:23 | 4:61 | 1:18 | 0:13 | 94:08 | 6:46 | 88:27 | 5:27 |
| 5 | Fogarás | 31:06 | 1:29 | — | 18:30 | 2:98 | 1:28 | — | 14:04 | 0:42 | 0:42 | 3:41 | 26:81 | 34:46 | 2:98 | 3:41 | 59:15 | 50:64 | 18:30 | 31:06 |
| 6 | Háromszék vm. | 6:16 | 0:29 | — | 5:73 | 1:29 | 0:43 | — | 59:74 | 0:14 | — | — | 26:22 | 7:59 | 0:72 | — | 91:69 | 12:18 | 61:46 | 26:36 |
| 7 | Hunyad | 2:61 | 0:68 | — | 0:57 | 20:61 | 3:40 | 2:81 | 33:52 | 0:79 | 0:38 | 3:74 | 31:15 | 24:01 | 4:40 | 6:35 | 65:24 | 3:86 | 60:14 | 36:09 |
| 8 | Kis-Küküllő | 18:45 | 1:47 | 1:05 | 9:43 | 5:45 | 1:89 | 1:47 | 9:43 | 1:05 | 1:05 | 9:22 | 40:04 | 24:05 | 4:41 | 11:74 | 58:90 | 30:40 | 18:24 | 51:36 |
| 9 | Kolozs vm. | 2:80 | — | 0:16 | 2:97 | 9:23 | 1:65 | 3:46 | 31:47 | 0:66 | 0:49 | 6:75 | 40:36 | 12:69 | 2:14 | 10:37 | 74:80 | 5:93 | 45:81 | 48:26 |
| | Kolozsvár, sz. k. v. együtt. | 23:19 | 2:90 | — | — | 26:08 | 13:04 | 4:35 | 24:64 | — | — | — | 5:80 | 49:27 | 15:94 | 4:35 | 30:44 | 26:09 | 68:11 | 5:80 |
| 10 | Maros-Torda vm. | 5:37 | 1:40 | 1:85 | 8:36 | 1:94 | 0:75 | 6:57 | 33:29 | 0:30 | 1:05 | 4:62 | 34:93 | 7:61 | 3:26 | 12:55 | 76:58 | 16:54 | 42:55 | 40:91 |
| | Maros-Vásárh., sz. k. v. együtt. | 16:07 | 3:57 | 1:79 | — | 14:28 | 5:36 | 1:79 | 57:14 | — | — | — | 30:35 | 8:93 | 3:58 | 57:14 | 21:43 | 78:57 | — | — |
| 11 | Nagy-Küküllő vm. | 39:26 | 7:23 | 2:34 | 8:98 | 1:76 | 0:20 | 0:20 | 5:27 | 1:37 | 0:53 | 2:54 | 30:27 | 42:39 | 8:01 | 5:08 | 44:52 | 57:81 | 7:43 | 34:76 |
| 12 | Szeben | 37:49 | 14:41 | 0:30 | 13:19 | 3:03 | 3:56 | 0:30 | 17:47 | 1:42 | 0:18 | 0:36 | 8:20 | 41:88 | 18:18 | 1:08 | 38:86 | 65:42 | 24:42 | 10:16 |

| Folyó szám Laufende Zahl | Országgrész, törvényhatóság Landestheil, Municipium | Pala-, cserép- vagy hádogtető alatt Unter Schiefer-, Ziegel- oder Blechdaebe | | | | Zsindely- vagy deszkatefő alatt Unter Schindel- oder Bretter- daebe | | | | Nád- vagy zsúptető alatt Unter Rohr- oder Strohdache | | | | falazattal bíró cselédlakok Gemäuer | | | | tetőzetű cselédlakok Bedachung | | | | | |
|-----------------------------|---|--|---|---------------------------------------|--|---|---|---------------------------------------|--|---|---|---------------------------------------|--|--|--|---|--|--|---|--|--|--|--|
| | | kő- vagy téglá- Stein- oder Ziegel- | kő- vagy téglalappal, vályog- vagy sár- mit Fundament aus Stein o. Ziegeln, Lehm- o. Koth- | vályog- vagy sár- Lehm- oder Koth- | fa- vagy fával vegyesen más anyagú Holz, oder aus mit Holz gemengtem Material | kő- vagy téglá- Stein- oder Ziegel- | kő- vagy téglalappal, vályog- vagy sár- mit Fundament aus Stein o. Ziegeln, Lehm- o. Koth- | vályog- vagy sár- Lehm- oder Koth- | fa- vagy fával vegyesen más anyagú Holz, oder aus mit Holz gemengtem Material | kő- vagy téglá- Stein- oder Ziegel- | kő- vagy téglalappal, vályog- vagy sár- mit Fundament aus Stein o. Ziegeln, Lehm- o. Koth- | vályog- vagy sár- Lehm- oder Koth- | fa- vagy fával vegyesen más anyagú Holz, oder aus mit Holz gemengtem Material | Kő- vagy téglá- Mit Stein- oder Ziegel- | Kő- vagy téglalappal, vályog- vagy sár- Mit Fundament aus Stein- o. Ziegeln, mit Lehm- oder Koth- | Vályog- vagy sár- Mit Lehm- oder Koth- | fa- vagy fával vegyesen más anyagú Mit Holz, oder aus mit Holz gemengtem Material | Pala-, cserép- vagy hádog- tetőzetű, Ziegel- oder Blech- | Zsindely- vagy deszka- Mit Schindel- oder Bretter- | Nád- vagy zsúp- Mit Rohr- oder Stroh- | | | |
| | | cselédlakok az összes cselédlakok százalékában Gesindehäuser in Procenten der gesammten Gesindehäuser | | | | | | | | | | | | | | | | az összes cselédlakok százalékában in Procenten der gesammten Gesindehäuser | | | | | |
| 13 | Szolnok-Doboka vm. | 1'83 | 0'37 | — | — | 16'67 | 2'38 | 2'02 | 29'86 | 0'91 | 2'02 | 1'28 | 42'67 | 19'41 | 4'77 | 3'20 | 72'52 | 2'20 | 50'92 | 46'86 | | | |
| 14 | Torda-Aranyos » | 0'92 | 0'55 | — | 2'03 | 8'49 | 1'11 | 2'08 | 39'30 | 0'37 | 0'37 | 13'47 | 31'36 | 9'78 | 2'03 | 15'80 | 72'69 | 3'50 | 50'93 | 45'57 | | | |
| 15 | Udvarhely » | 12'55 | 0'41 | 1'21 | 19'43 | 4'06 | — | 1'21 | 44'94 | 0'41 | — | — | 15'79 | 17'01 | 0'41 | 2'42 | 80'16 | 33'60 | 50'20 | 16'20 | | | |
| | Összesen . | 11'27 | 2'12 | 0'45 | 5'76 | 7'46 | 1'89 | 1'36 | 33'87 | 0'79 | 0'48 | 3'55 | 30'41 | 19'52 | 4'49 | 5'96 | 70'04 | 19'30 | 45'17 | 35'23 | | | |
| | Magyarország összesen | 9'68 | 3'07 | 3'77 | 1'88 | 8'00 | 6'89 | 5'90 | 8'55 | 3'82 | 7'13 | 25'96 | 13'59 | 21'26 | 19'08 | 35'63 | 24'02 | 20'40 | 29'40 | 50'20 | | | |
| | II. Fiume város és kerülete. Fiume Stadt u. Gebiet. | 82'35 | — | — | — | — | — | 5'88 | — | 11'77 | — | — | — | 94'12 | — | 5'88 | — | 82'35 | 5'88 | 11'77 | | | |
| | III. Horvát-Szlavonországok. Kroatien-Slavonien. | | | | | | | | | | | | | | | | | | | | | | |
| 1 | Belovár-Kőrös vm. | 32'00 | — | — | 16'00 | 5'33 | — | — | 8'00 | 2'07 | — | 1'33 | 34'67 | 40'00 | — | 1'33 | 58'87 | 48'00 | 13'33 | 38'67 | | | |
| 2 | Lika-Krbava » | — | — | — | — | — | — | — | 100'00 | — | — | — | — | — | — | — | 100'00 | — | 100'00 | — | | | |
| 3 | Modrus-Fiume vm. | 28'57 | — | — | — | 57'14 | — | — | 14'29 | — | — | — | — | 85'71 | — | — | 14'29 | 28'57 | 71'49 | — | | | |
| 4 | Pozsega » | 18'94 | — | 4'56 | 6'06 | 11'36 | 1'81 | 9'09 | 29'55 | 2'27 | 0'76 | 5'30 | 10'61 | 32'57 | 2'27 | 18'94 | 46'22 | 29'55 | 51'51 | 18'94 | | | |
| 5 | Szerém » | 20'85 | 12'32 | 27'25 | 9'01 | 0'24 | 0'71 | 0'95 | 0'47 | 0'47 | 0'95 | 7'68 | 19'20 | 21'56 | 13'98 | 35'76 | 28'68 | 69'43 | 2'37 | 28'20 | | | |
| 6 | Varasd » | 25'29 | — | — | 8'05 | — | — | — | — | 14'94 | — | — | 51'72 | 40'29 | — | — | 59'77 | 33'34 | — | 66'66 | | | |
| 7 | Verőcze » | 48'57 | 1'43 | 4'49 | 0'71 | 8'93 | 1'07 | 0'71 | 8'87 | 3'93 | 3'22 | 5'00 | 13'57 | 61'43 | 5'72 | 10'00 | 22'85 | 55'00 | 19'28 | 25'72 | | | |
| | Eszék, sz. k. v. | 66'67 | 11'11 | 11'11 | — | — | 11'11 | — | — | — | — | — | — | 66'67 | 22'22 | 11'11 | — | 88'89 | 11'11 | — | | | |
| | együtt. | 49'14 | 1'73 | 4'80 | 0'69 | 8'65 | 1'38 | 0'69 | 8'91 | 3'81 | 3'11 | 4'84 | 13'18 | 61'60 | 6'22 | 10'08 | 22'15 | 56'06 | 19'03 | 24'91 | | | |
| 8 | Zágráb vm. | 52'44 | — | — | 14'63 | 1'22 | — | — | 12'20 | 2'44 | — | — | 17'07 | 56'10 | — | — | 43'90 | 67'07 | 13'42 | 19'51 | | | |
| | Zágráb, sz. k. v. | 71'43 | — | — | 28'57 | — | — | — | — | — | — | — | — | 71'43 | — | — | 28'57 | 100'00 | — | — | | | |
| | együtt. | 55'21 | — | — | 16'87 | 1'04 | — | — | 10'48 | 2'08 | — | — | 14'58 | 58'39 | — | — | 41'07 | 71'88 | 11'46 | 16'66 | | | |
| | Horvát-Szlavonországok összesen | 82'07 | 5'14 | 12'07 | 7'48 | 4'30 | 0'81 | 1'62 | 7'57 | 2'97 | 1'26 | 4'87 | 19'64 | 39'54 | 7'21 | 18'56 | 34'69 | 56'76 | 14'50 | 28'74 | | | |
| | Magyarbirodalom — Königreich Ungarn . | 10'00 | 5'07 | 3'89 | 1'95 | 8'01 | 6'80 | 5'84 | 8'53 | 3'52 | 7'05 | 25'67 | 13'67 | 21'53 | 18'02 | 35'40 | 24'15 | 20'91 | 29'18 | 49'91 | | | |

A cselédlakok tulajdonképpen átmenetet képeznek a lakóházak és a gazdasági épületek között. Annyan az előbbiekhöz sorozhatók, hogy lakcélokra szolgálnak, de annyan viszont az utóbbiakhoz tartoznak, hogy többnyire valamely gazdaság kiegészítő részét képezik. Lényeges jellemvonásuk, hogy rendszerint a vagyonosabb osztályok tulajdonát képezik, a kisbirtokosoknak nincs szükségük cselédlak építésére, csak a közép- s még inkább a nagybirtokosok vannak arra utalva. Innen magyarázható, hogy a cselédlakok általában még a lakóházaknál is jobban vannak építve. A Magyarbirodalom összes lakóházainak csak 15'10%-a tiszta kő- vagy téglalappal építve, a kő- vagy téglalappal alapú vályogépületek is csak 12'13%-kal szerepelnek, ellenben a cselédlakoknak 21'53%-a tisztán kőből vagy téglából, 18'92%-a pedig kő- vagy téglalappal van építve. A kezdetlegesebb építkezési módokra tehát a sár-, vagy vályog- és faépületekre együttesen a lakóházaknál 72'68%-o esik, a cselédlakoknál ellenben csak 59'55%-o. Ugyanezt látjuk a tetőzetnél; a lakóházaknak csak 18'76%-a van cseréppel, 24'63%-a zsindelyvel fődve, 56'61%-a

Die Gesindehäuser bilden eigentlich einen Uebergang zwischen den Wohnhäusern und den Wirtschafts-Gebäuden. Zu ersteren können dieselben insoferne gereiht werden, als selbe zu Wohnungszwecken dienen, zu letzteren aber aus dem Grunde, weil selbe meistens den ergänzenden Theil einer Landwirtschaft bilden. Ein wesentlicher Charakterzug der Gesindehäuser ist, dass dieselben gewöhnlich das Eigenthum der bemittelteren Klasse bilden, die Kleingrundbesitzer haben die Errichtung von Gesindehäusern nicht nöthig, hierauf sind nur die Mittel- und noch vielmehr die Grossgrundbesitzer angewiesen. Daher kann erklärt werden, dass die Gesindehäuser in Allgemeinen noch besser gebaut sind als die Wohnhäuser. Von den sämmtlichen Wohnhäusern des Mutterlandes sind nur 15'10% ausschliesslich aus Stein oder Ziegeln erbaut und auch die Lehm- oder Koth-Gebäude mit Stein- oder Ziegel-Fundament betragen nur 12'13%, von den Gesindehäusern sind aber 21'53% ausschliesslich aus Stein oder Ziegeln und 18'92% mit Stein- oder Ziegel-Fundament erbaut. Auf die primitiveren Bauarten, als auf die Gebäude aus Koth oder Lehm oder aus Holz entfallen bei den Wohnhäusern in Ganzen 72'68%, bei den Gesindehäusern aber nur 59'55%. Das ähnliche Verhältniss kann bezüglich der Bedachung wahrgenommen werden, nur 18'76% der

pedig náddal vagy zsúppal; a cselédlakoknál ellenben a cseréptető 20⁹¹, a zsidelytető 29¹⁸⁰/₀-kal szerepel, míg a nád- és zsúptető csak 43⁹¹⁰/₀-ot, vagyis az összes számnak nem is egészen felét teszi.

Ila az egyes országrészeket tekintjük, a cselédlakok legjobban vannak építve a Duna jobb partján, e jól kultivált országrészben, hol a sok nagy uradalom is előmozdítja a kedvező arányt. Itt a cselédlakoknak 39³⁷⁰/₀-a kő- vagy téglá-, 29¹²⁰/₀-a pedig kő- vagy téglá-alappal biró vályog-épület. Legrosszabb ellenben az arány a Tisza bal partján, hol a cselédlakoknak csak 8⁹⁰⁰/₀-a bir téglafallal s kő- vagy téglá-alappal is csak alig 14⁰/₀-a van ellátva. A tiszta vályog- vagy sárépületek azonban még sem itt szerepelnek legnagyobb arányban, mert itt az 51⁵⁸⁰/₀-ot tevő sárból épült cselédlak mellett 25⁵³⁰/₀-ra rúgnak a fából épült cselédlakok, hanem a Duna-Tisza közén, hol a cselédlakoknak 61²³⁰/₀-a vályog- vagy sárfallal bir.

Fából Erdélyben épült legtöbb cselédlak, a mi annyiban nem feltűnő, hogy a legtöbb faházat is ugyanitt láttuk; de feltűnő annyiban, hogy a faházak arányszáma tekintetében jelentékeny különbséget nem láttunk Erdély és a Felvidék között, ellenben a cselédlakok közt míg Erdélyben a faépületek 70⁰⁴⁰/₀-kal szerepelnek, a Tisza jobb partján csak 34⁸⁴⁰/₀-kal, a Duna jobb partján pedig csupán csak 22⁴⁷⁰/₀-kal.

Legtöbb cseréptető cselédlakot Horvát-Szlavonországokban találunk (56⁷⁶⁰/₀-ot), csak ezután jön a Duna jobb partja 35⁸³⁰/₀-kal s a Tisza-Maros szöge 27⁶²⁰/₀-kal. Cseréptető cselédlakokban a Tisza bal partja a legszegényebb, ott a cselédlakoknak csak alig több, mint 10⁰/₀-a van cseréppel fődve. Zsidelyfödélű cselédlakokban Erdély és a Felvidék a leggazdagabb, arányszámuk Erdélyben 45¹⁷⁰/₀-ra, a Tisza jobb partján 41⁴¹, a Duna bal partján pedig 37⁰⁴⁰/₀-ra rúg; Horvát-Szlavonországokban, hol a zsidelyfödélű házak 20⁷⁰⁰/₀-kal szerepelnek, a cselédlakoknak csak 14⁵⁰⁰/₀-a van zsidelylyel fődve.

Noha az egész magyar anyaországban a cselédlakoknak épen fele náddal vagy zsúppal van fedve, csak két országrészt találunk, a hol a zsúp- és nádtető a cselédlakoknál abszolút többséget képezne. A Tisza bal partján a cselédlakoknak 64⁷⁶, a Duna-Tisza közén pedig 55⁷⁵⁰/₀-a nád- vagy zsúpfödélű. Legkevesebb a zsúp- és nádtető Erdélyben, a cselédlakoknak csak 35²³⁰/₀-a van így fedve, azután következik a Tisza-Maros szöge 41⁵¹, a Duna bal partja 43⁸¹⁰/₀-kal.

A cselédlakok rövid ismertetése után áttérhetünk a gazdasági épületek falazati és tetőzeti viszonyainak tárgyalására. A gazdasági épületek három csoportban mutattattak ki, a különállók és a lakóházzal vagy cselédlakokkal összeépültek, de ez utóbbi esetben szintén megkülönböztetvén, hogy egy fedél alatt vagy külön fedél alatt állnak-e. Az alábbiakban közöljük a részletezést, de egyúttal a gazdasági épületeket összesítve is bemutatjuk:

Wohnhäuser sind mit Ziegeln, 24⁶³⁰/₀ mit Schindeln und 56⁶¹⁰/₀ mit Rohr oder Stroh gedeckt; bei den Gesindehäusern ist aber die Bedachung aus Ziegeln mit 20⁹¹, jene aus Schindeln mit 29¹⁸ und jene aus Rohr oder Stroh nur mit 49⁹¹⁰/₀ repräsentirt, das heisst nicht einmal die Hälfte der Gesamtzahl.

Die einzelnen Landestheile in Augenschein genommen, sind die Gesindehäuser am rechten Donauufer am besten gebaut, in diesem gut cultivirten Landestheil, wo auch die zahlreichen grossen Domänen zur günstigeren Gestaltung des Verhältnisses beitragen. Hier bestehen 39³⁷⁰/₀ der Gesindehäuser aus Stein- oder Ziegel-Gebäuden, 29¹²⁰/₀ aber aus Koth- oder Lehm-Gebäuden mit Stein oder Ziegelfundament. Am ungünstigsten gestaltet sich aber das Verhältniss am linken Theissufer, wo nur 8⁹⁰⁰/₀ der Gesindehäuser Stein- oder Ziegel-Gebäude sind und kaum 14⁰/₀ ein Fundament aus Stein oder Ziegeln haben. Die ausschliesslich aus Koth oder Lehm errichteten Gebäude kommen aber mit der grössten Verhältnisszahl dennoch nicht hier vor, da in diesem Landestheil neben den 51⁵⁸⁰/₀ betragenden Koth- oder Lehm-Gebäuden die aus Holz gebauten Gesindehäuser sich mit 25⁵³⁰/₀ beziffern, sondern im Donau-Theiss Becken, wo bei 61²³⁰/₀ der Gesindehäuser das Gemäuer aus Koth oder Lehm besteht.

Aus Holz gebaute Gesindehäuser gibt es die meisten in Siebenbürgen, was insoferne nicht auffällt, da auch die meisten Wohnhäuser aus Holz hier angetroffen wurden, auffallend aber ist dies insoferne, als hinsichtlich der Verhältnisszahl der aus Holz erbauten Wohnhäuser zwischen Siebenbürgen und Ober-Ungarn kein namhafter Unterschied obwaltet, während unter den Gesindehäusern die Gebäude aus Holz in Siebenbürgen mit 70⁶¹⁰/₀, am rechten Theissufer nur mit 34⁸⁴⁰/₀, am linken Donauufer sogar nur mit 22⁴⁷⁰/₀ vertreten sind.

Die meisten Gesindehäuser mit Ziegeldach können in Kroatien-Slavonien (56⁷⁶⁰/₀) angetroffen werden, nur nachher folgt das rechte Donauufer mit 35⁸³⁰/₀ und das Theiss-Maros-Becken mit 27⁶²⁰/₀. Hinsichtlich der Gesindehäuser mit Ziegeldach befindet sich ebenfalls das linke Theissufer in der ungünstigsten Lage, dort sind kaum mehr als 10⁰/₀ der Gesindehäuser mit Ziegeln gedeckt. Die meisten Gesindehäuser mit Schindeldach kommen in Siebenbürgen und in Ober-Ungarn vor, die Verhältnisszahl derselben beträgt in Siebenbürgen 45¹⁷⁰/₀, am rechten Theissufer 41⁴¹⁰/₀ und am linken Donauufer 37⁰⁴⁰/₀; in Kroatien-Slavonien, wo die Wohnhäuser mit Schindeldach 20⁷¹⁰/₀ betragen, sind nur 14⁵⁰⁰/₀ der Gesindehäuser mit Schindeln gedeckt.

Wiewohl im Mutterlande gerade die Hälfte der Gesindehäuser mit Rohr oder Stroh gedeckt ist, können nur zwei Landestheile angetroffen werden, in welchen die Bedachung aus Rohr oder Stroh die absolute Mehrheit bildet. Am linken Theissufer sind 64⁷⁶⁰/₀ der Gesindehäuser, im Donau-Theiss-Becken 55⁷⁵⁰/₀ mit Rohr- oder Strohdach versehen. Am seltensten kommt die Bedachung aus Rohr oder Stroh in Siebenbürgen vor, hier sind nur 35²³⁰/₀ der Gesindehäuser mit diesem Material gedeckt, nachher folgt das Theiss-Maros Becken mit 41⁵¹⁰/₀ und das linke Donauufer mit 43⁸¹⁰/₀.

Nach dieser kurzen Erläuterung der Gesindehäuser, können wir zur Abhandlung des Gemäuers und der Bedachung der *Wirtschafts-Gebäude* schreiten. Die Wirtschafts-Gebäude gelangten in drei Gruppen zur Nachweisung, nämlich die allein stehenden und die den Wohn- oder Gesindehäusern angebauten, in diesem letzteren Fall aber wird ein Unterschied nach der Richtung hin aufgestellt, ob dieselben unter gemeinsamen oder unter separirten Dache stehen. Im Nachstehenden theilen wir diese Detaillirung mit, gleichzeitig werden aber die Wirtschaftsgebäude auch zusammengefasst angeführt:

| Folyó szám Lefolyóidei Zahl | Országgrész, törvényhatóság Landestheil, Municipium | Pala-, cserép- vagy bádógtető alatt Unter Schiefer-, Ziegel- oder Blechdach | | | | Zsindely- vagy deszkafetű alatt Unter Schindel- oder Bretter- dach | | | | Nád- vagy zsúptető alatt Unter Rohr- oder Strohdach | | | | különálló gazdasági épületek alleinstehende Wirtschafts-Gebäude, in Prozenten der gesammten alleinstehenden Wirtschafts-Gebäude | különálló gazdasági épületek alleinstehende Wirtschafts-Gebäude, in % der sämmtl. alleinstehenden Wirtschafts-Gebäude | különálló gazdasági épületek alleinstehende Wirtschafts-Gebäude, in % der sämmtl. alleinstehenden Wirtschafts-Gebäude | különálló gazdasági épületek alleinstehende Wirtschafts-Gebäude, in % der sämmtl. alleinstehenden Wirtschafts-Gebäude | különálló gazdasági épületek alleinstehende Wirtschafts-Gebäude, in % der sämmtl. alleinstehenden Wirtschafts-Gebäude | különálló gazdasági épületek alleinstehende Wirtschafts-Gebäude, in % der sämmtl. alleinstehenden Wirtschafts-Gebäude | |
|-------------------------------------|--|---|---|---------------------------------------|---|--|---|---------------------------------------|---|--|---|---------------------------------------|---|---|---|---|---|---|---|------------------|
| | | kő- vagy téglá- Stein- oder Ziegel- | kő- vagy téglalappal, vályog- vagy sár- mit Fündament aus Stein o. Ziegel, Lehm-o. Koth- | vályog- vagy sár- Lehm- oder Koth- | fa- vagy fával vegyesen más anyagú Holz-, oder aus mit Holz gemengten Material | kő- vagy téglá- Stein- oder Ziegel- | kő- vagy téglalappal, vályog- vagy sár- mit Fündament aus Stein o. Ziegel, Lehm-o. Koth- | vályog- vagy sár- Lehm- oder Koth- | fa- vagy fával vegyesen más anyagú Holz-, oder aus mit Holz gemengten Material | kő- vagy téglá- Stein- oder Ziegel- | kő- vagy téglalappal, vályog- vagy sár- mit Fündament aus Stein o. Ziegel, Lehm-o. Koth- | vályog- vagy sár- Lehm- oder Koth- | fa- vagy fával vegyesen más anyagú Holz-, oder aus mit Holz gemengten Material | | | | | | | |
| I. Magyarország. Ungarn. | | | | | | | | | | | | | | | | | | | | |
| a) Duna bal partja. | | | | | | | | | | | | | | | | | | | | |
| 1 | Árva vm. | 0 ²⁵ | — | — | 0 ⁰³ | 1 ⁵⁵ | 0 ²⁰ | 0 ⁰⁸ | 70 ⁴⁷ | 0 ²² | 0 ¹⁰ | 0 ¹⁰ | 26 ⁰⁴ | 2 ⁰² | 0 ³⁰ | 0 ¹⁸ | 97 ⁵⁰ | 0 ³⁴ | 72 ³⁰ | 27 ³⁶ |
| 2 | Bars | 1 ⁹³ | 2 ⁰⁸ | 0 ⁹² | 0 ²⁹ | 3 ⁹⁵ | 3 ⁴⁴ | 1 ⁹⁰ | 6 ⁷⁵ | 7 ⁷⁷ | 13 ⁹⁷ | 17 ⁷⁵ | 39 ²⁵ | 13 ⁶⁵ | 19 ⁴⁹ | 20 ⁵⁷ | 46 ²⁹ | 5 ²² | 16 ⁰⁴ | 78 ⁷⁴ |
| 3 | Esztergom » | 1 ⁶⁵ | 3 ⁰¹ | 1 ⁴⁹ | 0 ⁰⁶ | 3 ⁰⁸ | 8 ⁶⁶ | 6 ²⁸ | 1 ²⁷ | 1 ⁸⁷ | 20 ⁴⁸ | 47 ²⁴ | 4 ²¹ | 6 ⁶⁰ | 32 ¹⁵ | 55 ⁰¹ | 6 ²⁴ | 6 ³¹ | 19 ²⁰ | 74 ⁵⁰ |
| 4 | Hont » | 3 ⁰⁷ | 2 ¹⁶ | 0 ⁵⁵ | 0 ¹² | 6 ³² | 3 ⁸⁶ | 0 ⁵⁸ | 0 ⁷⁴ | 27 ¹⁹ | 21 ⁷² | 7 ³⁰ | 26 ³⁹ | 36 ⁵⁸ | 27 ⁷⁴ | 8 ⁴³ | 27 ²⁵ | 5 ⁹⁰ | 11 ⁵⁰ | 82 ⁶⁰ |
| | Selm.-ésBélab.-sz.k.v. | 0 ⁶⁵ | — | — | 49 ¹⁹ | 3 ⁸⁸ | 0 ⁶⁵ | 26 ⁸⁶ | 3 ⁸⁸ | 1 ³⁰ | 0 ³² | 13 ²⁷ | 53 ⁷² | 5 ¹⁸ | 0 ⁹⁷ | 40 ¹³ | 0 ⁶⁵ | 80 ⁵⁸ | 18 ⁷⁷ | |
| | együtt | 2 ⁹⁷ | 2 ⁰⁷ | 0 ⁵³ | 0 ¹² | 8 ⁰⁶ | 3 ⁸⁸ | 0 ⁵⁸ | 1 ⁶⁰ | 26 ²⁴ | 20 ³⁰ | 7 ⁰¹ | 25 ⁸⁶ | 37 ²⁷ | 26 ³³ | 8 ¹² | 27 ⁷⁸ | 5 ⁶⁹ | 14 ³⁰ | 80 ⁰¹ |
| 5 | Liptó vm. | 0 ²⁷ | 0 ²⁶ | 0 ⁰¹ | 4 ¹⁶ | 5 ⁸⁷ | 0 ⁵⁰ | 0 ⁶⁹ | 52 ¹⁹ | 3 ¹⁷ | 0 ²⁷ | 0 ²⁴ | 32 ³⁷ | 9 ³¹ | 1 ⁰³ | 0 ⁹⁴ | 83 ⁷² | 4 ⁷⁰ | 59 ²⁵ | 36 ⁰⁶ |
| 6 | Nógrád » | 4 ²⁰ | 8 ⁷⁷ | 2 ¹³ | 1 ⁹⁰ | 2 ⁶⁵ | 4 ⁵⁹ | 1 ⁸⁶ | 4 ¹⁶ | 8 ¹¹ | 18 ⁴⁵ | 14 ⁰⁹ | 29 ⁰⁹ | 14 ⁹⁶ | 31 ³¹ | 18 ⁰⁸ | 35 ¹⁵ | 17 ⁰⁰ | 13 ²⁶ | 69 ⁷⁴ |
| 7 | Nyitra » | 4 ²⁷ | 3 ³⁰ | 1 ⁰⁶ | 0 ⁹² | 2 ⁰⁴ | 3 ⁰⁰ | 1 ⁹⁴ | 3 ⁴⁵ | 5 ¹² | 19 ¹⁸ | 15 ⁷⁵ | 39 ⁹⁵ | 11 ⁴³ | 25 ⁴⁸ | 18 ⁷⁷ | 44 ³² | 9 ⁶⁷ | 10 ⁴³ | 80 ⁰⁰ |
| 8 | Pozsony » | 6 ⁴⁷ | 3 ⁸⁷ | 1 ⁸⁸ | 0 ⁸¹ | 3 ⁶⁵ | 3 ⁹⁵ | 3 ⁴² | 4 ²² | 3 ³⁵ | 6 ⁹² | 16 ³⁶ | 44 ⁶² | 13 ⁴⁷ | 14 ⁷² | 22 ¹⁶ | 49 ⁶⁵ | 13 ⁰³ | 15 ²² | 71 ⁷⁵ |
| | Pozsony, sz. k. v. | 27 ⁴³ | 5 ¹⁴ | 2 ²⁸ | 3 ⁴² | 29 ⁷¹ | 5 ¹⁴ | 9 ⁷¹ | 13 ¹⁴ | 1 ⁷³ | 0 ⁵⁷ | — | 1 ⁷³ | 58 ⁸⁷ | 10 ³⁵ | 11 ⁹⁹ | 18 ²⁹ | 38 ²⁷ | 57 ⁷⁰ | 4 ⁰³ |
| | együtt | 6 ⁷² | 3 ⁸⁹ | 1 ⁸⁸ | 0 ⁸¹ | 3 ⁹⁵ | 3 ⁹⁴ | 3 ⁴⁹ | 4 ³² | 3 ³³ | 6 ⁸⁵ | 16 ⁶⁶ | 44 ¹³ | 14 ⁰⁰ | 14 ⁶⁸ | 22 ⁰³ | 49 ²⁹ | 13 ³⁹ | 15 ⁷⁰ | 70 ⁹⁷ |
| 9 | Trencsén vm. | 0 ⁵¹ | 0 ³⁸ | 0 ²⁵ | 0 ²³ | 3 ⁴⁵ | 2 ⁴⁷ | 1 ²⁴ | 56 ⁷⁹ | 1 ⁶⁸ | 4 ³³ | 2 ³³ | 26 ⁰⁴ | 5 ⁶⁴ | 7 ¹⁸ | 4 ¹² | 83 ⁰⁶ | 1 ³⁷ | 63 ⁹⁶ | 34 ⁶⁸ |
| 10 | Turóc » | 0 ²⁴ | — | 0 ⁰¹ | 0 ⁸⁹ | 10 ²⁷ | 2 ³⁵ | 1 ³⁶ | 46 ³² | 0 ⁸² | 0 ⁶³ | 0 ²⁴ | 36 ²⁸ | 11 ³³ | 2 ⁹⁸ | 1 ⁶⁰ | 84 ⁰⁹ | 1 ¹⁴ | 60 ⁸⁹ | 37 ⁹⁷ |
| 11 | Zólyom » | 2 ⁹⁶ | 0 ²⁷ | — | 0 ⁸⁵ | 8 ⁹⁸ | 2 ¹⁸ | 0 ⁴⁹ | 51 ⁴⁹ | 5 ⁸⁷ | 0 ³⁴ | 0 ¹⁰ | 26 ⁴⁷ | 17 ⁸¹ | 2 ⁷⁹ | 0 ⁵⁹ | 78 ³¹ | 4 ⁰⁸ | 63 ¹⁴ | 32 ⁷⁸ |
| | Összesen | 2 ⁵⁰ | 2 ²⁷ | 0 ⁷⁸ | 0 ⁹⁰ | 4 ⁰⁷ | 2 ⁸¹ | 1 ⁶¹ | 29 ¹¹ | 4 ⁹⁷ | 9 ⁴⁵ | 9 ²² | 32 ²⁸ | 11 ³⁴ | 14 ⁵⁶ | 11 ⁶¹ | 62 ²⁹ | 6 ⁴⁵ | 37 ⁶³ | 55 ⁹² |
| b) Duna jobb partja. | | | | | | | | | | | | | | | | | | | | |
| 1 | Baranya vm. | 3 ⁴⁶ | 26 ⁰⁸ | 7 ⁵⁹ | 2 ⁵⁰ | 0 ⁷⁶ | 0 ⁷⁹ | 0 ⁴⁵ | 0 ⁸¹ | 1 ⁰⁰ | 23 ⁵⁸ | 21 ⁰⁴ | 11 ⁰⁴ | 5 ²² | 51 ³⁵ | 29 ⁰⁸ | 11 ³⁵ | 40 ⁵³ | 2 ³¹ | 56 ⁶⁶ |
| | Pécs, sz. k. v. | 37 ⁶³ | 25 ³⁶ | 18 ³¹ | 3 ³⁸ | 1 ⁴³ | 1 ²³ | — | 3 ⁶⁸ | — | 0 ⁸² | 1 ⁶⁴ | 1 ⁹² | 39 ⁰⁶ | 27 ⁴¹ | 20 ⁴⁵ | 13 ⁰⁸ | 90 ¹⁸ | 6 ³⁴ | 3 ⁴⁸ |
| | együtt | 4 ⁰⁵ | 26 ⁹⁵ | 7 ⁷⁹ | 2 ⁶⁰ | 0 ⁷⁷ | 0 ⁸⁰ | 0 ⁴⁴ | 0 ⁸⁶ | 0 ⁹⁹ | 23 ¹⁹ | 20 ⁷⁰ | 10 ⁸⁰ | 5 ⁸¹ | 50 ⁹⁴ | 28 ³³ | 14 ³⁹ | 41 ³⁹ | 2 ³⁷ | 55 ⁷⁴ |
| 2 | Fejér vm. | 5 ⁸⁹ | 5 ¹⁷ | 1 ⁶⁸ | 0 ²⁶ | 5 ⁵¹ | 6 ⁶⁸ | 3 ³⁶ | 1 ¹⁰ | 5 ¹² | 27 ⁷⁸ | 33 ²⁵ | 4 ²¹ | 16 ⁵² | 39 ⁶³ | 38 ²⁹ | 5 ³⁶ | 12 ⁹⁹ | 16 ⁵⁵ | 70 ³⁶ |
| | Sz.-Fejérvár, sz. k. v. | 6 ¹⁴ | 13 ¹³ | 2 ⁹⁷ | 0 ⁶⁴ | 0 ⁸⁵ | 3 ⁵⁹ | 1 ⁴⁶ | 18 ²² | 0 ⁶⁴ | 17 ¹⁶ | 5 ⁷² | 29 ⁶⁶ | 7 ⁶³ | 33 ⁶⁸ | 10 ¹⁷ | 48 ⁵⁸ | 22 ⁸⁸ | 23 ⁹⁴ | 53 ¹⁸ |
| | együtt | 5 ⁹¹ | 5 ⁰⁰ | 1 ⁷⁶ | 0 ²⁷ | 5 ²⁰ | 6 ⁵⁰ | 3 ²⁶ | 2 ⁰⁴ | 4 ⁸⁷ | 27 ²⁰ | 31 ⁷⁴ | 5 ⁶⁰ | 16 ⁰⁴ | 39 ³⁰ | 36 ⁷⁵ | 7 ⁹¹ | 13 ³³ | 17 ⁰⁶ | 69 ⁴¹ |
| 3 | Győr vármegye | 2 ⁷⁸ | 1 ⁰⁶ | 0 ³¹ | 0 ⁴⁴ | 3 ⁸⁵ | 2 ²³ | 1 ⁵⁵ | 2 ⁰³ | 5 ³⁵ | 6 ³⁹ | 32 ⁷⁸ | 41 ²³ | 11 ⁹⁸ | 9 ⁶⁸ | 34 ⁶⁴ | 43 ⁷⁰ | 4 ⁵⁹ | 9 ⁶⁶ | 85 ⁷⁵ |
| | Győr, sz. k. v. | 23 ²⁷ | 1 ⁰² | 1 ⁵³ | 2 ⁰⁵ | 19 ¹⁸ | 2 ³⁰ | 3 ³² | 29 ¹⁶ | 2 ⁶⁸ | 2 ⁰⁶ | 7 ²⁹ | 5 ⁶³ | 45 ⁶¹ | 5 ³⁷ | 12 ⁷⁸ | 36 ⁸⁴ | 27 ⁸⁷ | 53 ⁹⁶ | 18 ¹⁷ |
| | együtt | 4 ⁵⁶ | 1 ⁰⁶ | 0 ⁴² | 0 ⁵⁸ | 5 ¹⁷ | 2 ²³ | 1 ⁷⁰ | 4 ²⁸ | 5 ¹¹ | 6 ⁰¹ | 30 ⁶⁴ | 38 ¹⁵ | 14 ⁸³ | 9 ³⁰ | 32 ⁷⁶ | 43 ¹¹ | 6 ⁶¹ | 13 ⁴⁸ | 79 ⁹¹ |
| 4 | Komárom vármegye | 3 ⁹⁰ | 4 ⁰⁷ | 1 ⁶⁷ | 0 ²² | 1 ⁸² | 3 ⁹² | 3 ³⁷ | 1 ⁰⁷ | 1 ⁶⁷ | 22 ⁷⁵ | 41 ⁰⁹ | 15 ⁶⁵ | 7 ³⁹ | 30 ¹⁴ | 46 ¹³ | 16 ³⁴ | 9 ⁸⁶ | 9 ⁵⁸ | 80 ⁵⁶ |
| | Komárom, sz. k. v. | 7 ²⁶ | 7 ³² | 0 ⁸⁶ | 1 ¹² | 8 ⁸⁸ | 21 ⁷⁹ | 7 ²⁶ | 45 ⁸¹ | — | — | — | — | 15 ⁶⁴ | 29 ⁶¹ | 7 ⁸² | 46 ⁹⁰ | 16 ⁷⁰ | 83 ²⁴ | — |
| | együtt | 3 ⁹⁷ | 4 ¹⁴ | 1 ⁶⁵ | 0 ²⁴ | 1 ⁹⁶ | 3 ⁷⁰ | 3 ⁴⁵ | 2 ⁰⁰ | 1 ⁶⁴ | 22 ²⁸ | 40 ²³ | 14 ⁷⁴ | 7 ³⁷ | 30 ¹² | 45 ³⁸ | 16 ⁹⁸ | 10 ⁰⁰ | 11 ¹¹ | 78 ⁸⁹ |
| 5 | Moson vármegye | 11 ²⁰ | 7 ⁷¹ | 0 ⁶⁷ | 0 ⁴³ | 6 ²² | 5 ¹² | 2 ⁰⁶ | 13 ³⁴ | 4 ⁹⁷ | 8 ³² | 8 ³⁸ | 31 ⁴⁶ | 22 ⁴⁹ | 21 ¹⁵ | 11 ¹¹ | 45 ²⁵ | 20 ¹³ | 26 ⁷⁴ | 53 ¹³ |
| 6 | Somogy » | 6 ⁸⁸ | 1 ⁶⁹ | 2 ⁰⁵ | 1 ⁴³ | 1 ⁵² | 0 ⁵⁸ | 0 ⁴⁹ | 1 ¹⁶ | 2 ⁷² | 3 ⁹² | 35 ³¹ | 42 ²⁷ | 11 ¹⁰ | 6 ¹⁹ | 37 ⁸⁵ | 44 ⁸⁶ | 12 ⁰³ | 3 ⁷⁵ | 84 ³² |
| 7 | Sopron » | 20 ⁰⁴ | 1 ⁵⁸ | 0 ⁴⁹ | 0 ⁷² | 6 ⁶⁷ | 0 ²⁹ | 0 ⁴⁸ | 2 ⁸⁴ | 15 ³⁷ | 7 ³⁷ | 12 ⁶¹ | 31 ²⁴ | 42 ²⁸ | 9 ³⁴ | 13 ⁵⁸ | 34 ⁸⁰ | 22 ⁸³ | 10 ³⁸ | 66 ⁷⁹ |
| | Sopron, sz. k. v. | 63 ⁵⁸ | 5 ²⁰ | 1 ⁷³ | 3 ⁴⁷ | 11 ⁵⁶ | 0 ⁵⁸ | — | 12 ⁷² | 0 ⁵⁸ | — | 0 ⁵⁸ | — | 75 ⁷² | 5 ⁷⁸ | 2 ³¹ | 16 ¹⁹ | 73 ⁹⁸ | 24 ⁸⁶ | 1 ¹⁶ |
| | együtt | 20 ⁵⁰ | 1 ⁶¹ | 0 ⁵⁰ | 0 ⁷⁵ | 6 ⁷³ | 0 ³⁹ | 0 ⁴⁷ | 2 ³⁵ | 15 ⁴¹ | 7 ³⁰ | 12 ⁴⁶ | 30 ⁹¹ | 42 ⁶⁴ | 9 ³⁰ | 13 ⁴⁵ | 34 ⁶¹ | 23 ³⁶ | 10 ⁵⁴ | 66 ¹⁰ |
| 8 | Tolna vm. | 5 ⁴⁰ | 22 ³⁶ | 11 ¹⁰ | 1 ¹⁴ | 1 ³¹ | 2 ⁵⁴ | 2 ⁸² | 1 ⁰⁴ | 2 ⁴⁵ | 10 ⁴⁰ | 32 ⁸² | 5 ⁹⁹ | 9 ⁷⁰ | 35 ³⁶ | 46 ⁷⁴ | 8 ¹⁷ | 40 ⁰⁰ | 8 ³¹ | 51 ⁶⁸ |
| 9 | Vas » | 14 ⁰⁸ | 1 ⁵³ | 0 ⁸⁰ | 1 ⁸⁶ | 1 ³⁷ | 0 ²⁰ | 0 ¹⁹ | 0 ⁷⁹ | 14 ¹⁰ | 5 ⁶⁸ | 14 ⁴⁰ | 45 ⁰⁰ | 29 ⁵⁵ | 7 ⁴¹ | 15 ³⁹ | 47 ⁶⁵ | 18 ²⁷ | 2 ⁶⁶ | 79 ¹⁸ |
| 10 | Veszprém » | 6 ⁰⁶ | 2 ³⁸ | 1 ¹³ | 0 ³³ | 3 ⁰⁴ | 1 ⁴⁴ | 0 ⁵¹ | 0 ⁴⁵ | 25 ⁰⁵ | 21 ⁴⁴ | 23 ⁹⁴ | 13 ⁷⁴ | 34 ¹⁴ | 25 ⁷⁶ | 25 ⁵⁸ | 14 ⁸² | 10 ³⁹ | 5 ⁴⁴ | 84 ¹⁷ |
| 11 | Zala » | 7 ¹¹ | 1 ⁰⁵ | 0 ⁷⁶ | 2 ⁹¹ | 1 ⁰² | 0 ²⁵ | 0 ⁸⁵ | 1 ³⁶ | 11 ⁹⁵ | 6 ⁷² | 11 ⁹⁸ | 54 ⁵⁴ | 20 ⁰⁸ | 8 ⁰² | 13 ⁹⁸ | 58 ⁶¹ | 11 ⁸³ | 2 ⁹⁸ | 85 ¹⁹ |
| | Összesen | 8 ³⁶ | 7 ⁰⁶ | 2 ⁷⁴ | 1 ⁶⁴ | 2 ²⁸ | 1 ²⁴ | 0 ⁹⁹ | 1 ⁷⁰ | 8 ³³ | 11 ⁵¹ | 22 ⁴⁸ | 31 ⁸⁵ | 18 ³⁷ | 19 ⁸³ | 26 ¹¹ | 35 ¹⁹ | 19 ⁷² | 6 ¹¹ | 74 ¹⁷ |
| c) Duna-Tisza köze. | | | | | | | | | | | | | | | | | | | | |
| | | | | | | | | | | | | | | | | | | | | |

| Folyó szám Laufende Zahl | Országrés, törvényhatóság Landestheil, Municipium | Pala-, cserép- vagy bádóztető alatt Unter Schiefer-, Ziegel- oder Blechdache | | | | Zsindely- vagy deszkatető alatt Unter Schindel- oder Bretterdache | | | | Nád- vagy zsúptető alatt Unter Rohr- oder Strohdache | | | | Kö- vagy téglalapostól, téglalapostól, téglalapostól, téglalapostól, téglalapostól, téglalapostól, téglalapostól, téglalapostól | | | | Kö- vagy téglalapostól, téglalapostól, téglalapostól, téglalapostól, téglalapostól, téglalapostól, téglalapostól, téglalapostól | | | |
|---|---|--|-------------------------|--|------------------------------------|--|-------------------------|--|------------------------------------|---|-------------------------|--|------------------------------------|---|-------------------------|--|------------------------------------|---|--|--|--|
| | | kö- vagy téglalapostól | St.- vagy téglalapostól | vályog- vagy sar- mit Fundament aus Stein o. Ziegeln, Lehm- o. Koth- | vályog- vagy sar- Lehm- oder Koth- | kö- vagy téglalapostól | St.- vagy téglalapostól | vályog- vagy sar- mit Fundament aus Stein o. Ziegeln, Lehm- o. Koth- | vályog- vagy sar- Lehm- oder Koth- | kö- vagy téglalapostól | St.- vagy téglalapostól | vályog- vagy sar- mit Fundament aus Stein o. Ziegeln, Lehm- o. Koth- | vályog- vagy sar- Lehm- oder Koth- | kö- vagy téglalapostól | St.- vagy téglalapostól | vályog- vagy sar- mit Fundament aus Stein o. Ziegeln, Lehm- o. Koth- | vályog- vagy sar- Lehm- oder Koth- | fa- vagy fával vegyesen más anyagból Holz-, oder aus mit Holz gemengtem Material | fa- vagy fával vegyesen más anyagból Holz-, oder aus mit Holz gemengtem Material | fa- vagy fával vegyesen más anyagból Holz-, oder aus mit Holz gemengtem Material | fa- vagy fával vegyesen más anyagból Holz-, oder aus mit Holz gemengtem Material |
| | | kü-önálló gazdasági épületek, az összes kü-önálló gazdasági épületek százalékában alleinstehende Wirtschaftsgebäude, in Prozenten der gesammten alleinstehenden Wirtschafts-Gebäude | | | | | | | | | | | | | | | | | | | |
| | | falazattal bíró kü-önálló gazdasági épületek Gemäuer | | | | | | | | | | | | tetőzetű kü-önálló gazdasági épületek Bedachung | | | | | | | |
| az összes kü-önálló gazdasági épületek százalékában in % der sämmtl. alleinstehenden Wirtschafts-Gebäude | | | | | | | | | | | | | | | | | | | | | |
| 5 | Torontál vm. Pancsova thj. f. v. együtt. Összesen | 6'71 9'25 6'78 | 5'06 5'94 5'08 | 12'62 27'36 13'02 | 11'68 48'69 12'70 | 1'26 0'49 1'24 | 0'85 0'16 0'82 | 2'84 — 2'76 | 2'72 1'75 2'70 | 1'01 0'39 0'39 | 2'68 2'55 2'68 | 40'64 2'14 39'60 | 11'92 1'56 11'63 | 8'98 10'13 9'61 | 8'89 8'87 8'88 | 56'10 29'50 55'38 | 26'33 51'80 27'93 | 36'08 91'24 37'58 | 7'67 2'34 7'52 | 56'95 6'42 54'90 | |
| g) Erdély. | | | | | | | | | | | | | | | | | | | | | |
| 1 | Alsó-Fehér vm. | 1'16 | 0'10 | 0'56 | 1'91 | 2'28 | 0'98 | 1'24 | 16'86 | 1'32 | 0'58 | 8'14 | 64'93 | 4'70 | 1'66 | 9'94 | 83'70 | 3'73 | 21'30 | 74'97 | |
| 2 | Beszterce-Naszód » . . . | 8'82 | 0'35 | 0'18 | 3'64 | 2'31 | 0'57 | 0'69 | 53'37 | 0'82 | 0'03 | 2'17 | 27'65 | 11'45 | 0'95 | 3'04 | 84'56 | 12'49 | 56'94 | 30'57 | |
| 3 | Brassó » | 26'88 | 3'11 | 0'18 | 20'19 | 3'20 | 0'33 | 0'28 | 25'90 | 0'76 | 0'01 | 0'05 | 19'61 | 30'34 | 3'45 | 0'51 | 65'70 | 49'86 | 29'71 | 20'43 | |
| 4 | Csik » | 0'25 | 0'04 | — | 1'90 | 0'18 | 0'92 | 0'08 | 69'21 | 0'11 | 0'02 | 0'07 | 27'84 | 0'34 | 0'38 | 0'18 | 98'95 | 2'19 | 69'77 | 28'04 | |
| 5 | Fogarás » | 7'43 | 0'07 | 0'04 | 7'61 | 0'26 | 0'41 | 0'09 | 6'53 | 1'00 | 0'16 | 0'21 | 76'19 | 8'89 | 0'64 | 0'34 | 90'33 | 15'15 | 7'29 | 77'86 | |
| 6 | Háromszék » | 2'08 | 0'17 | 0'02 | 6'20 | 0'90 | 0'46 | 0'09 | 54'45 | 0'04 | 0'18 | 0'04 | 35'37 | 3'02 | 0'81 | 0'15 | 96'02 | 8'47 | 55'90 | 35'83 | |
| 7 | Hunyad » | 0'78 | 0'02 | 0'01 | 0'26 | 3'12 | 0'33 | 0'21 | 18'81 | 2'87 | 0'52 | 1'81 | 71'06 | 6'77 | 1'07 | 2'09 | 90'13 | 1'07 | 22'67 | 76'26 | |
| 8 | Kis-Küküllő » | 7'96 | 0'62 | 0'77 | 8'10 | 0'62 | 0'17 | 0'33 | 3'06 | 1'30 | 0'36 | 8'67 | 68'11 | 9'82 | 1'16 | 9'77 | 79'26 | 17'39 | 4'17 | 78'44 | |
| 9 | Kolozs » Kolozsvár, sz. k. v. együtt. Összesen | 0'81 5'38 0'48 | — 0'67 0'02 | 0'02 — 0'02 | 0'96 1'54 0'98 | 1'67 5'76 1'81 | 0'52 2'30 0'58 | 0'43 2'21 0'48 | 19'70 76'82 21'63 | 0'80 1'73 0'92 | 0'35 — 0'33 | 1'59 0'20 1'46 | 73'67 3'36 71'25 | 2'87 12'87 3'21 | 0'87 2'97 0'93 | 1'93 2'41 1'96 | 94'33 81'75 93'90 | 1'29 7'39 1'50 | 22'30 87'12 24'54 | 76'41 5'29 73'96 | |
| 10 | Maros-Torda vm. M.-Vásárhely, sz. k. v. együtt. | 0'49 8'91 0'69 | 0'08 1'53 0'12 | 0'30 0'31 0'30 | 5'49 3'38 5'44 | 0'42 4'15 0'52 | 0'32 2'06 0'36 | 1'88 2'92 1'90 | 28'49 76'19 29'63 | 0'09 0'15 0'09 | 0'08 0'15 0'08 | 5'56 — 5'48 | 56'80 — 55'44 | 1'00 13'21 1'30 | 0'48 3'84 0'56 | 7'74 3'38 7'62 | 90'78 79'57 90'51 | 6'36 14'13 6'55 | 31'11 85'28 32'41 | 62'53 0'61 61'04 | |
| 11 | Nagy-Küküllő vm. | 13'99 | 1'25 | 1'23 | 27'58 | 1'03 | 0'11 | 0'13 | 6'57 | 2'02 | 0'22 | 1'83 | 39'66 | 21'43 | 1'58 | 3'18 | 73'81 | 48'45 | 7'83 | 43'78 | |
| 12 | Szeben » | 15'80 | 3'86 | 0'33 | 8'68 | 1'91 | 4'04 | 0'46 | 23'24 | 4'54 | 0'08 | 0'32 | 36'11 | 21'95 | 8'88 | 1'11 | 68'06 | 28'34 | 29'65 | 42'01 | |
| 13 | Szolnok-Doboka » | 0'21 | 0'01 | — | 0'06 | 1'95 | 0'36 | 0'27 | 19'17 | 0'70 | 0'29 | 0'99 | 75'90 | 2'86 | 0'68 | 1'26 | 95'22 | 0'28 | 21'78 | 77'97 | |
| 14 | Torda-Aranyos » | 0'11 | 0'01 | 0'01 | 0'68 | 1'22 | 0'38 | 0'62 | 24'47 | 0'45 | 0'48 | 2'60 | 69'64 | 1'81 | 0'87 | 3'23 | 94'09 | 0'21 | 26'69 | 73'10 | |
| 15 | Udvarhely » Összesen | 3'25 4'54 | 0'24 0'52 | 0'04 0'23 | 13'48 5'93 | 0'23 1'44 | 0'13 0'07 | 0'07 0'46 | 29'03 27'18 | 0'92 1'23 | 0'05 0'32 | 0'10 2'24 | 53'38 55'27 | 3'50 7'21 | 0'42 1'51 | 0'21 2'93 | 95'87 88'36 | 17'01 11'22 | 29'46 29'72 | 53'53 59'06 | |
| Magyarország összesen | | 3'46 | 2'07 | 2'20 | 3'46 | 2'49 | 1'81 | 2'11 | 17'00 | 2'61 | 3'91 | 18'92 | 39'33 | 8'59 | 7'79 | 23'23 | 60'30 | 11'22 | 24'01 | 64'77 | |
| II. Fiume város és kerülete. Fiume Stadt und Gebiet. | | 57'97 | 2'90 | — | — | — | — | 1'45 | 1'45 | 31'78 | 1'45 | — | — | 92'76 | 4'35 | 1'45 | 1'45 | 60'87 | 2'96 | 36'23 | |
| III. Horvát-Szlavonországok. Kroatien-Slavonien. | | | | | | | | | | | | | | | | | | | | | |
| 1 | Belovár-Kőrös vm. | 2'18 | 0'00 | 0'00 | 2'30 | 0'48 | — | 0'05 | 4'63 | 0'65 | 0'05 | 0'90 | 83'64 | 3'31 | 0'05 | 1'01 | 95'63 | 4'69 | 5'16 | 90'24 | |
| 2 | Lika-Krbava » | 1'54 | — | — | 2'13 | 14'48 | — | 0'01 | 53'70 | 3'59 | — | — | 24'55 | 19'61 | — | 0'01 | 80'38 | 3'67 | 68'19 | 28'14 | |
| 3 | Modrus-Fiume » | 6'39 | — | — | 0'86 | 7'34 | — | — | 33'35 | 1'87 | — | — | 49'69 | 16'10 | — | — | 83'90 | 7'75 | 40'69 | 51'56 | |
| 4 | Pozsega » | 2'54 | 0'35 | 0'36 | 10'82 | 2'13 | 0'38 | 1'37 | 39'30 | 0'77 | 1'38 | 10'22 | 30'38 | 5'44 | 2'11 | 11'95 | 80'50 | 14'07 | 43'18 | 42'76 | |
| 5 | Szerém » | 7'10 | 3'15 | 12'70 | 31'78 | 0'93 | 0'19 | 0'80 | 11'05 | 0'39 | 1'14 | 13'22 | 17'49 | 8'42 | 4'48 | 26'78 | 60'32 | 54'79 | 12'67 | 32'24 | |
| 6 | Varasd » | 4'53 | — | — | 2'41 | 0'11 | — | 0'00 | 0'41 | 4'09 | 0'00 | 0'07 | 88'38 | 8'73 | 0'00 | 0'07 | 91'20 | 6'94 | 0'52 | 92'64 | |
| 7 | Verőce » Eszék, sz. k. v. együtt. | 3'52 24'79 3'91 | 0'57 18'02 0'80 | 1'85 20'33 1'99 | 6'99 12'56 7'09 | 1'01 — 1'00 | 0'16 0'33 0'16 | 0'37 0'33 0'37 | 6'35 1'16 6'20 | 0'94 2'64 0'97 | 1'33 4'63 1'39 | 10'70 9'42 10'73 | 66'36 5'79 65'24 | 5'47 27'43 5'99 | 2'06 22'98 2'44 | 12'78 30'06 13'09 | 79'69 19'51 78'29 | 12'73 75'70 13'88 | 7'89 1'82 7'79 | 79'38 22'48 78'33 | |
| 8 | Zágráb vm. Zágráb, sz. k. v. együtt. | 3'02 55'26 3'74 | 0'00 0'10 0'09 | 0'07 0'52 0'09 | 12'66 30'10 13'10 | 0'29 1'34 0'30 | 0'00 — 0'00 | 0'01 0'10 0'01 | 18'16 7'73 18'01 | 1'20 0'52 1'25 | — — — | 0'01 0'52 0'02 | 64'33 3'81 63'49 | 4'57 57'12 5'29 | 0'00 0'10 0'00 | 0'09 1'14 0'11 | 95'34 41'64 94'60 | 15'96 85'96 16'92 | 18'45 9'17 18'32 | 65'60 4'85 64'76 | |
| Horvát-Szlavonországok összesen | | 4'13 | 0'64 | 2'31 | 10'76 | 1'79 | 0'09 | 0'33 | 16'13 | 1'49 | 0'49 | 4'50 | 57'33 | 7'42 | 1'22 | 7'14 | 84'22 | 17'85 | 18'34 | 63'81 | |
| Magyarbirodalom — Königreich Ungarn | | 3'61 | 1'81 | 2'22 | 4'78 | 2'37 | 1'50 | 1'78 | 17'34 | 2'40 | 3'29 | 16'31 | 42'69 | 8'38 | 6'60 | 20'91 | 64'71 | 12'42 | 22'99 | 64'69 | |

Országgrész,
törvényhatóság
Landestheil,
Municipium

Folyó szám
Lanfénale Zahl

| Pala-, cserép- vagy hádogtető alatti Unter Schiefer-, Ziegel- oder Blechdache | Zsindely- vagy deszkafető alatti Unter Schindel- oder Bretter- dache | | | | Nád- vagy zsúptető alatti Unter Rohr- oder Strohdachs | | | | | | |
|--|--|--|---------------------------------------|---|--|--|---------------------------------------|---|--|--|---------------------------------------|
| | Kő- vagy téglá- Stein- oder Ziegel- | Kő- vagy téglalappal, vályog- vagy sár- mit Fundament aus Stein o. Ziegeln, Lehm-o. Kalk- | Vályog- vagy sár- Lehm- oder Kalk- | fa- vagy fával vegyesen más anyaggal Holz-, oder aus mit Holz gemengten Material | Kő- vagy téglá- Stein- oder Ziegel- | Kő- vagy téglalappal, vályog- vagy sár- mit Fundament aus Stein o. Ziegeln, Lehm-o. Kalk- | Vályog- vagy sár- Lehm- oder Kalk- | fa- vagy fával vegyesen más anyaggal Holz-, oder aus mit Holz gemengten Material | Kő- vagy téglá- Stein- oder Ziegel- | Kő- vagy téglalappal, vályog- vagy sár- mit Fundament aus Stein o. Ziegeln, Lehm-o. Kalk- | Vályog- vagy sár- Lehm- oder Kalk- |
| lak- vagy cselédlakhoz épített, de külön tető alatt álló gazdasági épületek, az összes lak- vagy cselédlakhoz épített, de külön tető alatt álló gazdasági épületek százalékában | | | | | | | | | | | |
| den Wohn- oder Gesindehäusern angebaute, jedoch unter separirten Dach stehende Wirtschafts- Gebäude, in Procenten der gesammten den Wohn- oder Gesindehäusern angebaute, jedoch unter separirten Dach stehende Wirtschafts-Gebäude | | | | | | | | | | | |
| falazattal bíró, a lak- vagy cselédlakhoz épített, de külön tető alatt álló gazdasági épületek Gemäuer | | | | | | | | | | | |
| tetőzetű, a lak- vagy cselédlakhoz épített, de külön tető alatt álló gazdasági épületek B-dachung | | | | | | | | | | | |
| az összes lak- vagy cselédlakhoz épített, de külön tető alatt álló gazdasági épületek százalékában in % der sämmtl. den Wohn- oder Gesindehäusern angebaute, jedoch unter sep. Dach stehende Wirtschafts-Gebäude | | | | | | | | | | | |

I. Magyarország.
Ungarn.

a) Duna bal partja.

| | | | | | | | | | | | | | | | | | | | | |
|----|--|-------|-------|------|------|-------|-------|------|-------|-------|-------|-------|-------|-------|-------|-------|-------|-------|-------|-------|
| 1 | Árva vm. | 0'29 | — | — | 0'06 | 0'91 | 0'47 | 0'27 | 60'45 | 4'13 | 0'09 | — | 32'93 | 5'33 | 0'56 | 0'27 | 93'34 | 0'35 | 62'50 | 37'18 |
| 2 | Bars » | 4'55 | 2'03 | 0'81 | 0'41 | 4'73 | 6'25 | 2'75 | 6'35 | 7'43 | 14'02 | 16'99 | 33'53 | 16'76 | 22'40 | 20'55 | 40'29 | 7'80 | 20'18 | 72'02 |
| 3 | Esztergom » | 3'30 | 6'59 | 0'77 | 0'29 | 3'97 | 10'18 | 8'04 | 0'37 | 1'26 | 24'71 | 33'72 | 6'01 | 8'72 | 41'58 | 42'53 | 7'17 | 11'14 | 23'06 | 65'80 |
| 4 | Hont » | 6'00 | 1'63 | 0'56 | 0'08 | 4'33 | 3'76 | 0'36 | 1'02 | 30'08 | 19'39 | 7'68 | 25'14 | 40'41 | 24'78 | 8'80 | 26'21 | 8'24 | 9'47 | 82'29 |
| | Selm.-ésBélab.,sz.k.v. együtt | 0'59 | — | — | — | 47'95 | 6'16 | 3'42 | 33'19 | 2'05 | 0'69 | — | 6'85 | 50'69 | 6'85 | 3'42 | 39'04 | 0'69 | 89'72 | 9'59 |
| 5 | Liptó vm. | 0'20 | 0'10 | 0'05 | 1'57 | 8'80 | 0'39 | 0'29 | 54'03 | 5'46 | 0'20 | 0'10 | 28'71 | 14'46 | 0'69 | 0'44 | 84'41 | 2'02 | 63'51 | 34'47 |
| 6 | Nógrád » | 5'15 | 13'25 | 1'74 | 2'55 | 3'85 | 3'03 | 2'07 | 6'97 | 7'80 | 12'34 | 16'23 | 24'90 | 16'80 | 28'64 | 20'04 | 34'52 | 22'79 | 15'94 | 61'27 |
| 7 | Nyitra » | 6'84 | 5'74 | 2'36 | 0'31 | 4'19 | 5'06 | 3'09 | 2'25 | 5'10 | 20'53 | 19'31 | 24'31 | 16'13 | 31'33 | 25'85 | 26'87 | 15'24 | 15'51 | 69'25 |
| 8 | Pozsony » | 9'89 | 8'01 | 2'09 | 0'89 | 6'27 | 7'62 | 4'46 | 3'78 | 3'72 | 9'68 | 16'95 | 26'69 | 19'79 | 25'31 | 23'60 | 31'40 | 20'83 | 22'13 | 57'04 |
| | Pozsony, sz. k. v. együtt | 24'19 | 7'36 | 0'81 | 3'28 | 29'83 | 7'26 | 2'42 | 22'58 | — | 0'81 | — | 1'61 | 54'02 | 15'33 | 3'23 | 27'42 | 35'19 | 62'09 | 2'42 |
| 9 | Trencsén vm. | 0'89 | 0'32 | 0'08 | 0'08 | 3'83 | 2'55 | 2'35 | 63'76 | 2'18 | 3'36 | 1'84 | 18'79 | 6'90 | 6'23 | 4'27 | 82'60 | 1'34 | 72'19 | 26'17 |
| 10 | Turóc » | — | 0'43 | — | 6'57 | 13'71 | 6'88 | 4'29 | 34'86 | 1'14 | 0'88 | 0'71 | 30'57 | 14'85 | 8'15 | 5'00 | 72'00 | 7'00 | 59'72 | 33'28 |
| 11 | Zólyom » | 4'60 | 0'45 | — | 1'24 | 9'60 | 5'35 | 0'84 | 47'47 | 6'24 | 0'05 | 0'10 | 24'16 | 20'64 | 5'85 | 0'84 | 72'87 | 6'29 | 63'16 | 30'53 |
| | Összesen | 4'20 | 3'72 | 0'97 | 0'76 | 5'16 | 4'24 | 2'60 | 28'67 | 5'79 | 9'28 | 9'89 | 24'63 | 15'24 | 17'24 | 13'46 | 54'06 | 9'74 | 40'67 | 49'59 |

b) Duna jobb partja.

| | | | | | | | | | | | | | | | | | | | | |
|----|---|-------|-------|-------|------|-------|-------|-------|-------|-------|-------|-------|-------|-------|-------|-------|-------|-------|-------|-------|
| 1 | Baranya vm. | 2'08 | 32'79 | 7'75 | 3'46 | 0'22 | 0'25 | 0'20 | 1'01 | 0'20 | 25'96 | 23'43 | 2'65 | 2'50 | 59'00 | 31'38 | 7'12 | 46'08 | 1'68 | 52'24 |
| | Pécs, sz. k. v. együtt | 51'39 | 33'33 | 1'39 | 5'55 | 2'78 | — | 1'39 | 2'78 | 1'39 | — | — | — | 55'66 | 33'33 | 2'78 | 8'33 | 91'66 | 6'95 | 1'39 |
| 2 | Fejér vm. | 2'79 | 5'15 | 1'18 | 0'43 | 3'53 | 7'87 | 3'66 | 0'37 | 6'01 | 25'79 | 39'00 | 3'72 | 12'33 | 38'81 | 43'84 | 5'02 | 9'55 | 15'99 | 74'53 |
| | Sz.-Fejérvár, sz. k. v. együtt | 8'57 | 33'81 | 2'38 | 0'86 | — | 1'43 | — | 0'48 | 1'43 | 36'19 | 10'00 | 4'76 | 10'00 | 71'43 | 12'38 | 6'19 | 45'71 | 1'91 | 52'38 |
| 3 | Győr vármegye | 1'70 | 3'12 | 0'26 | 0'76 | 3'02 | 2'45 | 2'17 | 5'48 | 4'53 | 9'54 | 47'97 | 18'89 | 9'34 | 15'11 | 50'42 | 25'13 | 5'95 | 13'12 | 80'93 |
| | Győr, sz. k. v. együtt | 48'84 | 1'16 | — | 4'55 | 9'30 | — | — | 13'95 | 11'63 | — | 6'98 | 3'49 | 69'77 | 1'16 | 6'98 | 22'09 | 54'65 | 23'28 | 22'10 |
| 4 | Komárom vármegye | 3'64 | 6'72 | 3'49 | 0'26 | 1'35 | 2'71 | 1'98 | 0'88 | 1'41 | 26'93 | 42'71 | 7'92 | 6'40 | 36'36 | 48'19 | 9'06 | 14'11 | 6'99 | 78'97 |
| | Komárom, sz. k. v. együtt | 3'70 | — | — | — | 11'11 | 25'93 | 11'11 | 48'15 | — | — | — | — | 14'81 | 25'93 | 11'11 | 48'15 | 3'70 | 96'30 | — |
| 5 | Moson vármegye | 12'05 | 13'87 | 1'95 | 0'21 | 5'77 | 13'69 | 2'81 | 3'38 | 5'23 | 27'30 | 7'75 | 6'79 | 23'05 | 54'66 | 11'91 | 10'36 | 27'28 | 25'65 | 47'67 |
| 6 | Somogy » | 9'64 | 3'12 | 2'50 | 1'47 | 2'12 | 0'92 | 0'92 | 1'85 | 3'56 | 4'31 | 43'14 | 27'05 | 14'72 | 8'35 | 46'56 | 30'37 | 16'13 | 5'81 | 78'66 |
| 7 | Sopron » | 23'80 | 1'73 | 0'41 | 1'60 | 10'06 | 0'61 | 0'50 | 2'61 | 17'82 | 6'71 | 11'59 | 23'23 | 51'68 | 9'05 | 12'60 | 26'77 | 26'97 | 13'68 | 59'35 |
| | Sopron, sz. k. v. együtt | 75'47 | — | — | 1'89 | 18'67 | — | — | 3'77 | — | — | — | — | 94'34 | — | — | 5'86 | 77'36 | 22'64 | — |
| 8 | Tolna vármegye | 2'04 | 25'95 | 10'70 | 1'91 | 0'94 | 2'71 | 4'48 | 1'47 | 1'34 | 7'89 | 35'15 | 5'43 | 4'33 | 36'55 | 50'33 | 8'80 | 40'60 | 9'60 | 49'80 |
| 9 | Vas » | 13'66 | 2'28 | 1'64 | 2'08 | 1'80 | 0'88 | 0'40 | 0'61 | 26'81 | 6'23 | 13'89 | 30'52 | 41'97 | 8'82 | 15'93 | 33'21 | 19'66 | 3'19 | 77'15 |
| 10 | Veszprém » | 9'56 | 2'50 | 1'27 | 0'36 | 3'14 | 0'91 | 0'27 | 1'37 | 21'84 | 26'80 | 24'43 | 7'55 | 34'54 | 30'21 | 25'97 | 9'28 | 13'69 | 5'69 | 80'62 |
| 11 | Zala » | 9'11 | 1'22 | 0'25 | 4'16 | 1'53 | 0'82 | 1'16 | 1'22 | 11'20 | 3'17 | 7'06 | 59'05 | 21'87 | 5'21 | 8'49 | 64'43 | 14'77 | 4'73 | 80'50 |
| | Összesen | 10'39 | 9'22 | 2'77 | 1'81 | 3'31 | 2'51 | 1'38 | 1'74 | 10'79 | 13'53 | 21'50 | 20'99 | 24'55 | 25'26 | 25'65 | 24'54 | 24'19 | 9'00 | 66'81 |

c) Duna-Tisza köze.

| | | | | | | | | | | | | | | | | | | | | |
|---|---|-------|-------|-------|-------|------|------|-------|------|------|------|-------|-------|-------|-------|-------|-------|-------|-------|-------|
| 1 | Bács-Bodrog vm. | 2'81 | 6'09 | 16'81 | 4'54 | 0'71 | 1'61 | 4'34 | 2'82 | 0'89 | 3'64 | 41'23 | 14'81 | 4'21 | 11'24 | 62'38 | 22'17 | 30'25 | 9'38 | 60'37 |
| | Baja, thj. felr. v. | 11'00 | 28'50 | 19'50 | 8'00 | 2'00 | 2'50 | 2'50 | 5'50 | — | 2'50 | 15'50 | 2'50 | 13'00 | 33'30 | 37'50 | 16'00 | 67'00 | 12'50 | 20'50 |
| | Szabadka, sz. k. v. | 0'47 | 0'62 | 0'78 | 0'47 | 2'81 | 4'06 | 11'70 | 4'86 | 1'66 | 2'34 | 64'90 | 5'46 | 4'84 | 7'62 | 77'38 | 10'76 | 2'34 | 23'40 | 74'26 |
| | Ujvidék, » » | 15'74 | 4'32 | 14'20 | 23'77 | 1'23 | 0'93 | 1'54 | 5'86 | 0'93 | 3'70 | 23'46 | 4'32 | 17'00 | 8'35 | 39'20 | 33'95 | 58'03 | 9'56 | 32'41 |
| | Zombor, » » együtt | 12'19 | 12'19 | 5'88 | 2'52 | 0'84 | 3'36 | 0'84 | 1'66 | 0'42 | 0'42 | 52'10 | 7'56 | 13'45 | 15'97 | 59'82 | 11'76 | 32'78 | 6'72 | 60'50 |

Országgrész,
törvényhatóság
Landestheil,
Municipium

Folyó szám
Lanföldé Zahl

| | | | |
|--|---|---|--|
| <p>Pala-, cserép- vagy bádogatott alatti Unter Schiefer-, Ziegel- oder Blechdache</p> <p>kő- vagy téglalap- Stein- oder Ziegel- kő- vagy téglalap- fal- vagy fával vegyesen más anyagú Holz-, oder aus mit Holz gemengten Material</p> <p>kő- vagy téglalap- Stein- oder Ziegel- kő- vagy téglalap- fal- vagy fával vegyesen más anyagú Holz-, oder aus mit Holz gemengten Material</p> | <p>Zsindely- vagy deszkatetős alatti Unter Schindel- oder Bretter- dache</p> <p>kő- vagy téglalap- Stein- oder Ziegel- kő- vagy téglalap- fal- vagy fával vegyesen más anyagú Holz-, oder aus mit Holz gemengten Material</p> <p>kő- vagy téglalap- Stein- oder Ziegel- kő- vagy téglalap- fal- vagy fával vegyesen más anyagú Holz-, oder aus mit Holz gemengten Material</p> | <p>Nád- vagy zsúptetős alatti Unter Rohr- oder Strohdach</p> <p>kő- vagy téglalap- Stein- oder Ziegel- kő- vagy téglalap- fal- vagy fával vegyesen más anyagú Holz-, oder aus mit Holz gemengten Material</p> <p>kő- vagy téglalap- Stein- oder Ziegel- kő- vagy téglalap- fal- vagy fával vegyesen más anyagú Holz-, oder aus mit Holz gemengten Material</p> | <p>kő- vagy téglalap- Stein- oder Ziegel- kő- vagy téglalap- fal- vagy fával vegyesen más anyagú Holz-, oder aus mit Holz gemengten Material</p> <p>kő- vagy téglalap- Stein- oder Ziegel- kő- vagy téglalap- fal- vagy fával vegyesen más anyagú Holz-, oder aus mit Holz gemengten Material</p> <p>kő- vagy téglalap- Stein- oder Ziegel- kő- vagy téglalap- fal- vagy fával vegyesen más anyagú Holz-, oder aus mit Holz gemengten Material</p> |
|--|---|---|--|

lak- vagy cselédlakhoz épített, de külön tetős alatti álló gazdasági épületek, az összes lak- vagy cselédlakhoz épített, de külön tetős alatti álló gazdasági épületek százalékában

den Wohn- oder Gesindehäusern angebaute, jedoch unter separirten Dach stehende Wirtschafts-Gebäude, in Procenten der gesammten den Wohn- oder Gesindehäusern angebaute, jedoch unter separirten Dach stehende Wirtschafts-Gebäude

az összes lak- vagy cselédlakhoz épített, de külön tetős alatti álló gazdasági épületek százalékában in % der sämtl. den Wohn- oder Gesindehäusern angebaute, jedoch unter sep. Dach stehende Wirtschafts-Gebäude

| | | | | | | | | | | | | | | | | | | | | |
|-----------------------|--------------------------------|-------|-------|-------|-------|-------|-------|-------|-------|-------|-------|-------|-------|-------|-------|-------|-------|-------|-------|-------|
| 2 | Csongrád vm. | 0'51 | 2'09 | 15'72 | 0'06 | 0'57 | 2'72 | 17'87 | 2'22 | 0'13 | 2'09 | 53'30 | 2'72 | 1'21 | 6'90 | 86'89 | 5'00 | 18'38 | 23'38 | 58'24 |
| | H.-Vásárhely, thj. f. v. | 1'76 | 3'58 | 22'50 | 4'57 | 0'35 | 1'25 | 21'60 | 9'14 | 0'09 | — | 33'70 | 1'52 | 2'14 | 4'83 | 77'80 | 15'23 | 32'36 | 32'34 | 35'31 |
| | Szeged, sz. k. v. | 2'11 | 0'12 | 0'59 | 0'70 | 3'86 | 14'86 | 18'36 | 24'56 | 0'35 | 2'11 | 26'78 | 5'61 | 6'32 | 17'08 | 45'73 | 30'87 | 3'52 | 61'03 | 34'85 |
| | együtt | 1'26 | 2'09 | 14'20 | 1'83 | 1'29 | 5'18 | 19'16 | 9'80 | 0'17 | 1'44 | 40'74 | 3'04 | 2'72 | 8'71 | 74'10 | 14'47 | 19'18 | 35'43 | 45'39 |
| 3 | Heves vm. | 1'60 | 1'11 | 1'25 | 0'66 | 4'06 | 2'57 | 3'20 | 5'49 | 4'08 | 20'71 | 42'29 | 12'49 | 10'32 | 24'39 | 46'74 | 18'55 | 4'62 | 15'02 | 89'46 |
| 4 | Jász-N.-K.-Szolnok » | 0'33 | 0'63 | 4'32 | 0'06 | 1'39 | 2'24 | 6'71 | 2'54 | 0'12 | 1'90 | 74'54 | 4'62 | 1'84 | 4'77 | 85'57 | 7'82 | 5'04 | 12'88 | 81'18 |
| 5 | Pest-P.-S.-Kis-Kun » | 1'86 | 2'05 | 1'74 | 0'31 | 3'02 | 3'81 | 3'31 | 2'22 | 1'54 | 5'79 | 64'27 | 8'08 | 6'42 | 11'65 | 71'32 | 10'61 | 5'96 | 14'36 | 79'08 |
| | Budapest, fő- és székv. | 32'59 | 2'02 | 0'80 | 12'47 | 15'91 | 2'78 | 1'38 | 29'97 | — | — | 0'13 | 0'80 | 48'80 | 5'70 | 2'26 | 43'24 | 49'08 | 49'09 | 0'93 |
| | Kecskemét, thj. felr. v. | 3'53 | 21'91 | 8'06 | 3'02 | 0'25 | 7'81 | 6'05 | 9'57 | — | 3'28 | 33'50 | 3'02 | 3'78 | 33'09 | 47'61 | 15'61 | 36'52 | 23'68 | 39'90 |
| | együtt | 4'56 | 3'01 | 1'95 | 1'40 | 3'99 | 3'00 | 5'00 | 4'90 | 1'34 | 5'18 | 57'47 | 7'21 | 9'89 | 12'09 | 64'42 | 13'60 | 10'98 | 17'79 | 71'28 |
| | Összesen | 2'98 | 3'61 | 8'63 | 2'57 | 2'30 | 2'33 | 6'57 | 4'61 | 1'10 | 5'25 | 50'16 | 9'36 | 6'38 | 11'82 | 65'86 | 16'44 | 17'82 | 16'41 | 65'77 |
| d) Tisza jobb partja. | | | | | | | | | | | | | | | | | | | | |
| 1 | Abauj-Torna vm. | 2'37 | 2'42 | 0'35 | 0'57 | 8'48 | 4'05 | 2'75 | 4'98 | 12'51 | 10'47 | 16'16 | 34'85 | 23'36 | 16'92 | 19'29 | 40'43 | 5'74 | 20'21 | 74'02 |
| | Kassa, sz. k. v. | 44'30 | 9'46 | 5'41 | 4'05 | 9'46 | 4'05 | 4'05 | 18'92 | — | — | — | — | 54'00 | 13'51 | 9'46 | 22'97 | 63'52 | 36'48 | — |
| | együtt | 3'80 | 2'65 | 0'56 | 0'69 | 8'82 | 4'03 | 2'70 | 5'45 | 12'00 | 10'12 | 15'61 | 33'70 | 24'41 | 16'80 | 18'95 | 39'84 | 7'69 | 20'79 | 71'82 |
| 2 | Bereg vm. | 0'33 | 0'33 | 0'22 | 1'34 | 1'56 | 7'79 | 5'34 | 11'90 | 0'22 | 4'00 | 10'68 | 56'39 | 2'11 | 12'12 | 16'24 | 69'53 | 2'22 | 26'59 | 71'19 |
| 3 | Borsod » | 2'29 | 3'31 | 0'57 | 0'68 | 4'95 | 1'47 | 1'76 | 4'69 | 10'60 | 5'85 | 41'72 | 22'33 | 17'84 | 10'63 | 44'05 | 27'48 | 6'70 | 12'80 | 80'50 |
| 4 | Gömör » | 4'23 | 4'96 | 1'82 | 7'16 | 5'89 | 4'44 | 3'88 | 25'14 | 3'63 | 3'63 | 4'29 | 30'98 | 13'75 | 13'03 | 9'93 | 63'29 | 18'17 | 39'83 | 42'48 |
| 5 | Sáros » | 1'54 | 0'48 | 0'08 | 3'66 | 3'37 | 1'86 | 0'45 | 19'95 | 1'28 | 3'75 | 0'88 | 62'79 | 6'10 | 6'08 | 1'38 | 86'40 | 5'73 | 25'62 | 68'65 |
| 6 | Szepes » | 2'20 | 0'07 | — | 1'51 | 19'21 | 1'27 | 0'53 | 59'94 | 1'45 | 0'38 | 0'28 | 13'21 | 22'86 | 1'67 | 0'81 | 74'86 | 3'78 | 80'95 | 15'27 |
| 7 | Ung » | 0'98 | 0'13 | 0'07 | 0'32 | 2'58 | 1'81 | 1'74 | 4'63 | 0'71 | 1'61 | 2'39 | 83'01 | 4'27 | 3'55 | 4'20 | 87'98 | 1'50 | 10'78 | 87'72 |
| 8 | Zemplén » | 0'89 | 0'96 | 0'05 | 0'05 | 10'36 | 2'57 | 1'20 | 4'21 | 8'07 | 6'19 | 6'85 | 58'51 | 19'38 | 9'72 | 8'19 | 62'77 | 1'95 | 18'43 | 79'62 |
| | Összesen | 2'22 | 1'56 | 0'41 | 2'28 | 9'55 | 2'56 | 1'60 | 25'28 | 4'41 | 3'79 | 7'47 | 38'77 | 16'18 | 7'91 | 9'57 | 66'34 | 6'47 | 39'09 | 54'44 |
| e) Tisza bal partja. | | | | | | | | | | | | | | | | | | | | |
| 1 | Békés vm. | 1'27 | 1'30 | 8'80 | 1'71 | 1'30 | 2'15 | 12'22 | 4'24 | 1'01 | 2'44 | 55'98 | 7'63 | 3'58 | 5'89 | 76'05 | 13'58 | 13'08 | 19'91 | 67'01 |
| 2 | Bihar » | 0'73 | 0'92 | 2'18 | 1'37 | 0'78 | 0'73 | 2'23 | 9'43 | 0'25 | 1'38 | 27'04 | 52'90 | 1'75 | 3'03 | 31'45 | 63'76 | 5'20 | 13'17 | 81'63 |
| | Nagy-Varad, thj. f. v. | 11'21 | 1'87 | 0'47 | 2'80 | 15'42 | 5'14 | 7'48 | 53'74 | — | 0'98 | 0'47 | 0'47 | 26'63 | 7'94 | 8'42 | 57'01 | 16'35 | 81'78 | 1'87 |
| | együtt | 1'00 | 0'95 | 2'12 | 1'42 | 1'20 | 0'89 | 2'41 | 10'95 | 0'24 | 1'37 | 26'12 | 51'15 | 2'62 | 3'21 | 30'65 | 68'52 | 5'58 | 15'54 | 78'86 |
| 3 | Hajdú vm. | 0'56 | 1'91 | 1'46 | 0'22 | — | 0'79 | 2'24 | 2'02 | 0'34 | 1'01 | 71'83 | 17'63 | 0'90 | 3'71 | 75'53 | 19'86 | 4'15 | 5'05 | 90'80 |
| | Debreczen, sz. k. v. | 17'46 | 5'99 | 4'17 | 22'15 | 3'39 | 2'60 | 5'21 | 19'79 | 0'20 | 1'04 | 12'24 | 5'73 | 21'10 | 9'63 | 21'62 | 47'65 | 49'74 | 30'98 | 19'27 |
| | együtt | 5'60 | 3'14 | 2'27 | 6'82 | 1'02 | 1'33 | 3'14 | 7'37 | 0'31 | 1'02 | 53'89 | 14'04 | 6'98 | 5'49 | 59'30 | 23'23 | 17'88 | 12'86 | 69'26 |
| 4 | Máramaros vm. | 0'62 | 0'03 | — | 8'03 | 1'52 | 0'14 | 0'17 | 41'28 | 3'60 | 0'10 | 0'07 | 44'38 | 5'80 | 0'27 | 0'24 | 93'59 | 8'68 | 43'11 | 48'21 |
| 5 | Szabolcs » | 1'14 | 1'06 | 0'44 | 0'35 | 1'23 | 3'79 | 4'23 | 6'25 | 0'18 | 3'34 | 38'20 | 39'79 | 2'65 | 8'19 | 42'87 | 46'39 | 2'99 | 15'50 | 81'51 |
| 6 | Szatmár » | 0'47 | 0'38 | 0'24 | 1'79 | 1'26 | 1'26 | 1'03 | 19'26 | 0'53 | 0'67 | 5'48 | 67'09 | 2'20 | 2'21 | 6'75 | 88'74 | 2'88 | 22'75 | 74'37 |
| | Sz.-Németi, sz. k. v. | 4'19 | 3'59 | — | — | 8'28 | 7'19 | 11'07 | 56'23 | 0'60 | 0'60 | — | 7'19 | 13'17 | 11'38 | 11'97 | 63'48 | 7'78 | 83'83 | 8'38 |
| | együtt | 0'64 | 0'53 | 0'22 | 1'70 | 1'54 | 1'84 | 1'84 | 20'99 | 0'53 | 0'67 | 5'23 | 64'87 | 2'71 | 2'74 | 6'99 | 87'50 | 3'08 | 25'51 | 71'30 |
| 7 | Szilágy vm. | 1'12 | 0'84 | 0'46 | 1'12 | 0'84 | 0'74 | 2'14 | 13'30 | 0'19 | 1'02 | 1'77 | 76'40 | 2'15 | 2'60 | 4'37 | 90'88 | 3'64 | 17'02 | 79'44 |
| 8 | Ugocsa » | 0'20 | 0'20 | — | 0'20 | — | 1'62 | 1'82 | 17'98 | — | 0'60 | 1'82 | 75'76 | 0'20 | 2'42 | 3'44 | 93'94 | 0'60 | 21'22 | 78'18 |
| | Összesen | 1'25 | 0'92 | 2'30 | 2'72 | 1'29 | 1'30 | 3'61 | 15'33 | 0'91 | 1'28 | 23'84 | 44'65 | 3'45 | 3'50 | 29'75 | 63'30 | 7'19 | 22'13 | 70'68 |
| f) Tisza-Maros szöge. | | | | | | | | | | | | | | | | | | | | |
| 1 | Arad vm. | 1'05 | 0'97 | 4'34 | 2'01 | 2'07 | 1'41 | 3'60 | 10'15 | 0'29 | 0'81 | 26'03 | 46'68 | 3'41 | 3'10 | 34'68 | 58'74 | 8'37 | 17'32 | 74'31 |
| | Arad, sz. k. v. | 15'31 | 0'93 | 0'93 | 4'65 | 7'91 | 1'40 | 5'68 | 45'58 | 0'45 | — | 13'49 | 3'26 | 24'18 | 2'33 | 20'00 | 53'49 | 22'32 | 60'47 | 17'21 |
| | együtt | 1'88 | 0'97 | 4'16 | 2'15 | 2'38 | 1'41 | 3'79 | 12'03 | 0'30 | 0'77 | 25'93 | 44'28 | 4'51 | 3'15 | 33'88 | 58'46 | 9'11 | 19'61 | 71'28 |
| 2 | Csanád vm. | 0'46 | 0'33 | 19'74 | 13'83 | 0'50 | 1'38 | 9'71 | 13'37 | 0'13 | 0'83 | 29'57 | 10'20 | 1'09 | 2'49 | 59'02 | 37'40 | 34'36 | 24'91 | 40'73 |
| 3 | Krassó-Szörény » | 3'75 | 0'74 | 0'32 | 3'98 | 13'36 | 8'21 | 0'84 | 47'55 | 0'66 | 0'23 | 1'57 | 18'81 | 17'77 | 9'18 | 2'73 | 70'32 | 8'77 | 69'98 | 21'27 |
| 4 | Temes » | 5'29 | 6'55 | 9'86 | 9'22 | 2'00 | 2'00 | 6'12 | 8'22 | 0'32 | 1'59 | 16'53 | 31'69 | 7'61 | 10'05 | 32'51 | 49'83 | 31'62 | 18'34 | 50'04 |
| | Temesvár, sz. k. v. | 17'07 | 2'44 | 0'98 | 6'83 | 9'27 | 10'73 | 8'78 | 31'22 | 1'46 | 0'49 | 2'93 | 7'80 | 27'80 | 13'66 | 12'69 | 45'85 | 27'32 | 60'00 | 12'68 |
| | Versecz thj. felr. v. | 21'79 | 20'20 | 18'47 | 10'54 | 5'34 | 3'90 | 6'78 | 7'07 | 1'01 | 1'73 | 2'74 | 0'43 | 28'14 | 25'83 | 27'99 | 18'04 | 71'00 | 23'09 | 5'91 |
| | együtt | 7'34 | 7'82 | 10'47 | 9'90 | 2'56 | 2'48 | 6'27 | 8'80 | 0'43 | 1'49 | 14'70 | 27'76 | 10'33 | 11'77 | 31'44 | 46'46 | 35'53 | 20'09 | 44'38 |

| Folyó szám Landes-Bezirk | Országrészt, törvényhatóság Landestheil, Municipium | Pala-, cserép- vagy bádognetes alatti Unter Schiefer-, Ziegel- oder Blechdache | | | | Zsindely- vagy deszkates alatti Unter Schindel- oder Bretter- dache | | | | Nád- vagy zsúptetes alatti Unter Rohr- oder Strohdache | | | | Kő- vagy téglá- Mit Stein- oder Ziegel- Kő- vagy téglalappal, vályog- vagy sár- Mit Funderment aus Stein o. Ziegeln, Lehm- o. Koth- vályog- vagy sár- Lehm- oder Koth- fa- vagy fával vegyesen más anyagu Holz-, oder aus mit Holz gemengten Material | | | | Kő- vagy téglá- Mit Stein- oder Ziegel- Kő- vagy téglalappal, vályog- vagy sár- Mit Funderment aus Stein o. Ziegeln, Lehm- o. Koth- vályog- vagy sár- Lehm- oder Koth- fa- vagy fával vegyesen más anyagu Holz-, oder aus mit Holz gemengten Material | | | | Kő- vagy téglá- Mit Stein- oder Ziegel- Kő- vagy téglalappal, vályog- vagy sár- Mit Funderment aus Stein o. Ziegeln, Lehm- o. Koth- vályog- vagy sár- Lehm- oder Koth- fa- vagy fával vegyesen más anyagu Holz-, oder aus mit Holz gemengten Material | | | |
|---|--|--|---|--|---|--|---|--|---|--|---|--|---|--|---|--|---|--|----------------------|-------------------------|-------------|--|--|--|--|
| | | lak- vagy cselédlakhoz épített, de külön tető alatt álló gazdasági épületek, az összes lak- vagy cselédlakhoz épített, de külön tető alatt álló gazdasági épületek százálekkában | den Wohn- oder Gesindehäusern angebaute, jedoch unter separirten Dach stehende Wirtschafts-Gebäude, in Procenten der gesammten den Wohn- oder Gesindehäusern angebaute, jedoch unter separirten Dach stehende Wirtschafts-Gebäude | lak- vagy cselédlakhoz épített, de külön tető alatt álló gazdasági épületek, az összes lak- vagy cselédlakhoz épített, de külön tető alatt álló gazdasági épületek százálekkában | den Wohn- oder Gesindehäusern angebaute, jedoch unter separirten Dach stehende Wirtschafts-Gebäude, in Procenten der gesammten den Wohn- oder Gesindehäusern angebaute, jedoch unter separirten Dach stehende Wirtschafts-Gebäude | lak- vagy cselédlakhoz épített, de külön tető alatt álló gazdasági épületek, az összes lak- vagy cselédlakhoz épített, de külön tető alatt álló gazdasági épületek százálekkában | den Wohn- oder Gesindehäusern angebaute, jedoch unter separirten Dach stehende Wirtschafts-Gebäude, in Procenten der gesammten den Wohn- oder Gesindehäusern angebaute, jedoch unter separirten Dach stehende Wirtschafts-Gebäude | lak- vagy cselédlakhoz épített, de külön tető alatt álló gazdasági épületek, az összes lak- vagy cselédlakhoz épített, de külön tető alatt álló gazdasági épületek százálekkában | den Wohn- oder Gesindehäusern angebaute, jedoch unter separirten Dach stehende Wirtschafts-Gebäude, in Procenten der gesammten den Wohn- oder Gesindehäusern angebaute, jedoch unter separirten Dach stehende Wirtschafts-Gebäude | lak- vagy cselédlakhoz épített, de külön tető alatt álló gazdasági épületek, az összes lak- vagy cselédlakhoz épített, de külön tető alatt álló gazdasági épületek százálekkában | den Wohn- oder Gesindehäusern angebaute, jedoch unter separirten Dach stehende Wirtschafts-Gebäude, in Procenten der gesammten den Wohn- oder Gesindehäusern angebaute, jedoch unter separirten Dach stehende Wirtschafts-Gebäude | lak- vagy cselédlakhoz épített, de külön tető alatt álló gazdasági épületek, az összes lak- vagy cselédlakhoz épített, de külön tető alatt álló gazdasági épületek százálekkában | den Wohn- oder Gesindehäusern angebaute, jedoch unter separirten Dach stehende Wirtschafts-Gebäude, in Procenten der gesammten den Wohn- oder Gesindehäusern angebaute, jedoch unter separirten Dach stehende Wirtschafts-Gebäude | lak- vagy cselédlakhoz épített, de külön tető alatt álló gazdasági épületek, az összes lak- vagy cselédlakhoz épített, de külön tető alatt álló gazdasági épületek százálekkában | den Wohn- oder Gesindehäusern angebaute, jedoch unter separirten Dach stehende Wirtschafts-Gebäude, in Procenten der gesammten den Wohn- oder Gesindehäusern angebaute, jedoch unter separirten Dach stehende Wirtschafts-Gebäude | lak- vagy cselédlakhoz épített, de külön tető alatt álló gazdasági épületek, az összes lak- vagy cselédlakhoz épített, de külön tető alatt álló gazdasági épületek százálekkában | den Wohn- oder Gesindehäusern angebaute, jedoch unter separirten Dach stehende Wirtschafts-Gebäude, in Procenten der gesammten den Wohn- oder Gesindehäusern angebaute, jedoch unter separirten Dach stehende Wirtschafts-Gebäude | | | | | | | | |
| 5 | Torontál vm. Pancsova, thj. fejr. v. együtt. Összesen . | 8'13 22'59 8'84 | 3'29 5'13 3'38 | 11'36 16'84 11'63 | 6'39 42'30 8'16 | 1'09 0'82 1'08 | 0'57 — 0'54 | 2'62 0'61 2'52 | 2'06 1'09 2'01 | 0'00 — 0'85 | 2'57 — 2'41 | 54'64 8'01 52'36 | 6'38 2'67 6'20 | 10'12 23'41 10'77 | 6'43 5'13 6'30 | 68'62 25'46 66'51 | 14'83 46'00 16'36 | 29'17 86'86 32'00 | 6'34 2'40 6'16 | 64'49 10'68 61'86 | | | | | |
| g) Erdély. | | | | | | | | | | | | | | | | | | | | | | | | | |
| 1 | Alsó-Fehér vm. | 1'89 | 0'28 | 0'60 | 7'30 | 2'46 | 0'88 | 0'36 | 31'53 | 0'92 | 0'96 | 5'99 | 46'93 | 5'26 | 2'12 | 6'86 | 85'76 | 10'07 | 35'22 | 54'71 | | | | | |
| 2 | Beszterce-Naszód » | 2'08 | 0'05 | 0'09 | 2'75 | 2'20 | 0'60 | 0'64 | 63'92 | 0'32 | 0'60 | — | 26'31 | 5'55 | 0'74 | 0'73 | 92'98 | 5'87 | 67'41 | 26'72 | | | | | |
| 3 | Brassó » | 55'25 | 7'82 | 0'38 | 18'61 | 1'67 | 1'32 | 0'16 | 11'94 | 0'00 | — | — | 2'76 | 57'01 | 9'14 | 0'54 | 33'31 | 82'06 | 15'09 | 2'85 | | | | | |
| 4 | Csik » | 0'58 | — | — | 0'58 | 0'30 | — | — | 96'20 | — | — | — | 2'34 | 0'88 | — | — | 99'12 | 1'16 | 96'50 | 2'34 | | | | | |
| 5 | Fogarasz » | 26'73 | 0'17 | 0'03 | 14'81 | 0'69 | 0'07 | 0'24 | 23'62 | 0'59 | 0'14 | 0'88 | 32'15 | 27'91 | 0'38 | 1'13 | 70'53 | 41'74 | 24'52 | 33'74 | | | | | |
| 6 | Háromszék » | 1'92 | — | — | 2'95 | 0'44 | 2'22 | 0'30 | 79'76 | 0'15 | — | — | 12'26 | 2'51 | 2'22 | 0'30 | 94'97 | 4'87 | 82'72 | 12'41 | | | | | |
| 7 | Hunyad » | 0'42 | 0'01 | — | 0'07 | 4'44 | 0'61 | 0'11 | 20'09 | 3'86 | 1'79 | 0'35 | 68'25 | 8'72 | 2'41 | 0'40 | 88'41 | 0'50 | 25'25 | 74'26 | | | | | |
| 8 | Kis-Küküllő » | 16'49 | 2'64 | 0'93 | 7'75 | 0'80 | 0'21 | 0'14 | 3'21 | 1'14 | 0'36 | 2'57 | 63'67 | 18'49 | 3'21 | 3'61 | 74'66 | 27'84 | 4'42 | 67'74 | | | | | |
| 9 | Kolozs » Kolozsvár, sz. k. v. együtt. | 3'61 16'12 4'69 | — — — | — — — | 3'15 1'61 3'03 | 3'92 3'23 3'84 | 0'45 3'23 0'69 | 0'30 3'23 0'55 | 24'26 72'64 28'38 | 6'48 — 5'92 | 0'45 — 0'42 | 0'30 — 0'83 | 56'48 — 51'65 | 14'01 — 14'45 | 0'90 — 1'11 | 1'20 — 1'38 | 83'89 — 83'06 | 6'77 — 7'72 | 28'92 — 33'46 | 64'31 — 58'82 | | | | | |
| 10 | Maros-Torda vm. M.-Vásárhely, sz. k. v. együtt. | 2'17 15'00 2'53 | 0'29 — 0'35 | 0'43 — 0'42 | 3'83 17'60 4'21 | 0'79 5'00 0'91 | 0'51 — 0'49 | 2'74 — 2'67 | 49'10 60'00 49'40 | 0'14 — 0'14 | — — — | 1'52 — 1'48 | 38'48 — 37'40 | 3'10 — 3'68 | 0'80 — 0'84 | 4'69 — 4'57 | 91'11 — 91'01 | 7'51 — 7'51 | 53'47 — 53'47 | 39'02 — 39'02 | | | | | |
| 11 | Nagy-Küküllő vm. | 40'16 | 4'90 | 0'89 | 25'16 | 4'40 | 0'15 | 0'10 | 4'11 | 0'68 | 0'21 | 1'92 | 18'22 | 45'24 | 5'36 | 2'01 | 47'49 | 71'11 | 8'76 | 20'13 | | | | | |
| 12 | Szeben » | 18'90 | 4'73 | 0'62 | 11'21 | 2'95 | 7'21 | 2'01 | 29'66 | 1'05 | 1'01 | 0'37 | 20'36 | 22'90 | 12'95 | 2'00 | 61'25 | 35'36 | 41'85 | 22'79 | | | | | |
| 13 | Szolnok-Dohoka vm. | 0'23 | 0'60 | — | — | 2'13 | 0'75 | 0'11 | 11'44 | 2'88 | 0'34 | 0'75 | 81'31 | 5'24 | 1'15 | 0'86 | 92'75 | 0'29 | 14'43 | 85'28 | | | | | |
| 14 | Torda-Aranyos » | 0'17 | — | — | 0'13 | 0'51 | 0'21 | 0'21 | 28'28 | 0'13 | 0'04 | 1'30 | 69'01 | 0'81 | 0'25 | 1'51 | 97'42 | 0'30 | 29'22 | 70'48 | | | | | |
| 15 | Udvarhely » Összesen . | 3'21 20'21 | 0'86 2'71 | 0'92 0'36 | 27'75 11'05 | 0'86 2'80 | 0'43 1'35 | 0'32 0'47 | 46'09 22'22 | 0'11 1'38 | — 0'61 | — 0'88 | 20'04 35'96 | 4'18 24'30 | 1'29 4'67 | 0'64 1'71 | 93'89 69'23 | 32'15 34'93 | 47'70 26'84 | 20'15 38'83 | | | | | |
| Magyarország összesen | | 8'16 | 3'77 | 3'14 | 4'59 | 4'15 | 2'58 | 2'58 | 16'93 | 3'71 | 5'12 | 18'00 | 27'18 | 16'09 | 11'47 | 23'81 | 48'70 | 19'66 | 26'24 | 54'10 | | | | | |
| II. Fiume város és kerülete. Fiume Stadt und Gebiet. | | 88'24 | — | — | — | — | — | — | — | — | 5'88 | 5'88 | — | 88'24 | 5'88 | 5'88 | — | 88'24 | — | 11'76 | | | | | |
| III. Horvát-Szlavonországok. Kroatien-Slavonien. | | | | | | | | | | | | | | | | | | | | | | | | | |
| 1 | Belovár-Kőrös vm. | 11'11 | — | — | 11'11 | — | — | — | — | — | — | 33'33 | 44'45 | 11'11 | — | 33'33 | 55'50 | 22'22 | — | 77'78 | | | | | |
| 2 | Lika-Krbava » | 1'02 | — | — | 9'70 | 4'59 | — | — | 32'14 | 8'16 | — | — | 44'39 | 13'77 | — | — | 86'23 | 10'72 | 36'73 | 52'35 | | | | | |
| 3 | Modrus-Fiume » | — | — | — | — | — | — | — | 17'83 | 0'77 | — | — | 81'40 | 0'77 | — | — | 99'23 | — | 17'83 | 82'17 | | | | | |
| 4 | Pozsega » | — | — | — | 10'00 | — | — | — | 40'00 | — | — | — | 20'00 | 30'00 | — | — | 20'00 | 80'00 | 10'00 | 40'00 | | | | | |
| 5 | Szerém » | — | 5'27 | 52'63 | 5'26 | — | 5'26 | 5'26 | — | — | — | — | 26'32 | — | 10'53 | 84'21 | 5'26 | 63'16 | 10'32 | 26'32 | | | | | |
| 6 | Varasd » | — | — | — | — | — | — | — | — | 50'00 | — | — | 50'00 | 50'00 | — | — | 50'00 | — | — | 100'00 | | | | | |
| 7 | Verőcze » Eszék, sz. k. v. együtt. | — — — | — — — | — — — | 20'00 — 20'00 | 10'00 — 10'00 | 10'00 — 10'00 | 10'00 — 10'00 | — — — | — — — | 10'00 — 10'00 | — — — | 40'00 — 40'00 | 10'00 — 10'00 | 20'00 — 20'00 | 10'00 — 10'00 | 60'00 — 60'00 | 20'00 — 20'00 | 30'00 — 30'00 | 50'00 — 50'00 | | | | | |
| 8 | Zágráb vm. Zágráb, sz. k. v. együtt. | — 50'00 50'00 | — — — | — — — | — 50'00 50'00 | — — — | — — — | — — — | — — — | — — — | — — — | — — — | — — — | — 50'00 50'00 | — — — | — — — | — 50'00 50'00 | — 100'00 100'00 | — — — | — — — | — — — | | | | |
| Horvát-Szlavonországok összesen | | 1'06 | 0'27 | 2'65 | 6'03 | 2'65 | 0'58 | 0'53 | 23'87 | 4'78 | 0'27 | 2'65 | 54'11 | 8'49 | 1'07 | 5'83 | 84'61 | 10'61 | 27'28 | 61'81 | | | | | |
| Magyarbirodalom — Königreich Ungarn | | 8'16 | 3'76 | 3'14 | 4'59 | 4'14 | 2'58 | 2'58 | 16'94 | 3'72 | 5'11 | 18'06 | 27'22 | 16'02 | 11'45 | 23'78 | 48'75 | 19'65 | 26'24 | 54'10 | | | | | |

Országgrész,
törvényhatóság
Landestheil,
Municipium

Folyó szám
Lanfunde Zahl

| Pala-, cserép- vagy bádognémet alatt Unter Schiefer-, Ziegel- oder Blechdache | | | Zsindely- vagy deszkatehető alatt Unter Schindel- oder Bretter- dache | | | Nád- vagy zsüptető alatt Unter Rohr- oder Strohdache | | |
|---|---|---------------------------------------|---|---|---------------------------------------|---|---|---------------------------------------|
| kő- vagy téglapala- Stein- oder Ziegel- | kő- vagy téglapala- vályog- vagy sár- mit Fundament aus Stein o. Ziegeln, Lehm- o. Koll- | vályog- vagy sár- Lehm- oder Koll- | kő- vagy téglapala- Stein- oder Ziegel- | kő- vagy téglapala- vályog- vagy sár- mit Fundament aus Stein o. Ziegeln, Lehm- o. Koll- | vályog- vagy sár- Lehm- oder Koll- | kő- vagy téglapala- Stein- oder Ziegel- | kő- vagy téglapala- vályog- vagy sár- mit Fundament aus Stein o. Ziegeln, Lehm- o. Koll- | vályog- vagy sár- Lehm- oder Koll- |
| lak- vagy cselédlakhoz épített, egy tető alatt álló gazdasági épületek az összes lak- vagy cselédlakhoz épített, egy tető alatt álló gazdasági épületek százalékában | | | | | | | | |
| den Wohn- oder Gesindehäusern angebaute, unter gemeinsamen Dache stehende Wirtschafts-Gebäude in Procenten der gesammten den Wohn- oder Gesindehäusern angebaute, unter gemeinsamen Dache stehenden Wirtschafts-Gebäude | | | | | | | | |
| az összes lak- vagy cselédlakhoz épített, egy tető alatt álló gazdasági épületek százalékában — in Procenten der sämmtlichen den Wohn- oder Gesindehäusern angebaute, unter gemeinsamen Dache stehenden Wirtschafts-Gebäude | | | | | | | | |

| I. Magyarország. Ungarn. | | | | | | | | | | | | | | | | | | | | |
|-----------------------------|-----------------------------|-------|-------|-------|------|-------|-------|------|-------|-------|-------|-------|-------|-------|-------|-------|-------|-------|-------|-------|
| a) Duna bal partja. | | | | | | | | | | | | | | | | | | | | |
| 1 | Árva vm. | 0'13 | — | — | 0'08 | 0'57 | 0'22 | 0'09 | 66'10 | 0'17 | 0'03 | — | 32'61 | 0'87 | 0'25 | 0'09 | 98'79 | 0'21 | 66'98 | 32'81 |
| 2 | Bars * | 2'40 | 2'04 | 1'42 | 0'15 | 3'89 | 3'89 | 4'60 | 2'70 | 13'10 | 20'20 | 30'68 | 14'33 | 19'39 | 26'73 | 36'70 | 17'18 | 6'01 | 15'08 | 78'91 |
| 3 | Esztergom * | 0'89 | 3'62 | 0'94 | 0'03 | 1'21 | 9'56 | 8'24 | 0'30 | 0'70 | 26'00 | 48'47 | 0'12 | 2'80 | 39'10 | 57'65 | 0'45 | 5'38 | 19'33 | 75'29 |
| 4 | Hont * | 4'41 | 2'78 | 0'66 | 0'16 | 4'56 | 5'84 | 0'67 | 0'35 | 36'72 | 24'40 | 10'07 | 9'37 | 45'71 | 33'02 | 11'40 | 9'87 | 8'00 | 11'44 | 80'56 |
| | Selm.-és Béal., sz.k.v. | — | — | — | — | 54'99 | 6'08 | 0'24 | 29'44 | 2'92 | — | — | 6'33 | 57'91 | 6'08 | 0'24 | 35'77 | — | 90'75 | 9'25 |
| | együtt | 4'22 | 2'66 | 0'68 | 0'15 | 6'72 | 5'86 | 0'65 | 1'68 | 35'28 | 23'37 | 9'65 | 9'24 | 46'22 | 31'88 | 10'93 | 10'97 | 7'66 | 14'80 | 77'54 |
| 5 | Liptó vm. | 0'13 | 0'03 | — | 5'52 | 6'53 | 1'21 | 0'88 | 45'92 | 5'37 | 0'33 | 0'15 | 34'43 | 12'03 | 1'57 | 0'53 | 85'87 | 5'68 | 54'04 | 40'28 |
| 6 | Nógrád * | 5'21 | 16'81 | 2'96 | 1'11 | 1'19 | 3'21 | 1'45 | 1'50 | 9'10 | 23'21 | 19'65 | 14'70 | 15'50 | 43'23 | 23'96 | 17'31 | 26'09 | 7'35 | 66'56 |
| 7 | Nyitra * | 5'69 | 6'13 | 2'02 | 0'38 | 2'02 | 4'96 | 4'26 | 1'10 | 5'46 | 33'37 | 28'62 | 6'09 | 13'17 | 44'46 | 34'80 | 7'57 | 14'22 | 12'34 | 73'44 |
| 8 | Pozsony * | 7'03 | 10'31 | 3'92 | 0'34 | 3'14 | 7'63 | 5'58 | 0'97 | 5'36 | 17'38 | 30'15 | 8'29 | 15'53 | 35'22 | 39'65 | 9'60 | 21'60 | 17'22 | 61'18 |
| | Pozsony, sz. k. v. . . . | 30'22 | 6'47 | — | 2'88 | 30'93 | 14'39 | 2'16 | 10'79 | 1'44 | — | — | 0'72 | 62'59 | 20'86 | 2'16 | 14'89 | 39'57 | 58'27 | 2'16 |
| | együtt | 7'19 | 10'28 | 3'90 | 0'36 | 3'33 | 7'58 | 5'56 | 1'04 | 5'33 | 17'26 | 29'94 | 8'23 | 15'85 | 35'12 | 39'40 | 9'63 | 21'73 | 17'51 | 60'76 |
| 9 | Trencsén vm. | 0'93 | 0'90 | 0'15 | 0'04 | 4'46 | 6'48 | 1'93 | 48'41 | 5'08 | 12'66 | 5'43 | 13'60 | 10'50 | 19'94 | 7'61 | 62'06 | 2'02 | 61'31 | 36'67 |
| 10 | Turóc * | 0'34 | 0'07 | 0'15 | 2'36 | 16'87 | 4'83 | 4'04 | 39'51 | 1'38 | 0'86 | 0'45 | 29'14 | 18'59 | 5'76 | 4'64 | 71'01 | 2'92 | 65'25 | 31'83 |
| 11 | Zólyom * | 5'07 | 0'17 | 0'04 | 0'68 | 15'33 | 1'57 | 0'47 | 53'80 | 11'64 | 0'30 | 0'03 | 10'90 | 32'04 | 2'04 | 0'54 | 65'38 | 5'98 | 71'17 | 22'87 |
| | Összesen | 3'89 | 5'32 | 1'59 | 0'54 | 4'07 | 4'85 | 3'14 | 17'67 | 8'37 | 18'64 | 19'21 | 12'71 | 16'33 | 28'81 | 23'94 | 30'92 | 11'34 | 29'73 | 58'93 |
| b) Duna jobb partja. | | | | | | | | | | | | | | | | | | | | |
| 1 | Baranya vm. | 2'21 | 36'20 | 10'78 | 1'15 | 0'38 | 0'44 | 0'14 | 0'21 | 0'63 | 23'61 | 23'02 | 1'33 | 3'22 | 60'15 | 33'94 | 2'69 | 50'34 | 1'17 | 48'49 |
| | Pécs, sz. k. v. | 39'20 | 47'16 | 5'68 | 0'57 | 1'70 | 3'98 | 0'57 | 0'55 | — | — | 0'57 | — | 40'90 | 51'14 | 6'82 | 1'14 | 92'61 | 6'82 | 0'57 |
| | együtt | 2'79 | 36'37 | 10'70 | 1'14 | 0'40 | 0'39 | 0'14 | 0'22 | 0'63 | 23'14 | 22'67 | 1'31 | 3'82 | 60'00 | 33'51 | 2'67 | 51'00 | 1'25 | 47'75 |
| 2 | Fejér vm. | 1'37 | 2'61 | 1'76 | 0'01 | 1'24 | 5'34 | 1'61 | 0'14 | 3'12 | 36'01 | 45'64 | 0'96 | 5'73 | 44'16 | 49'00 | 1'11 | 5'74 | 8'63 | 85'73 |
| | Sz.-Fejérvár, sz. k. v. . . | 2'99 | 20'47 | 6'30 | — | 0'32 | 1'26 | 0'32 | 0'47 | 0'94 | 30'08 | 35'28 | 1'57 | 4'25 | 51'81 | 41'90 | 2'04 | 29'76 | 2'37 | 67'87 |
| | együtt | 1'46 | 3'59 | 2'00 | 0'01 | 1'19 | 5'30 | 1'54 | 0'16 | 3'00 | 35'69 | 45'07 | 0'99 | 5'65 | 44'58 | 48'61 | 1'16 | 7'06 | 8'19 | 84'75 |
| 3 | Győr vm. | 1'21 | 1'40 | 0'45 | 0'06 | 1'97 | 1'42 | 1'44 | 0'33 | 2'97 | 7'23 | 68'06 | 13'40 | 6'16 | 10'11 | 69'95 | 13'79 | 3'18 | 5'16 | 91'66 |
| | Győr, sz. k. v. | 22'66 | 0'78 | — | 0'39 | 17'19 | 7'03 | 7'42 | 7'81 | 5'08 | 7'81 | 22'27 | 1'56 | 44'93 | 15'62 | 29'69 | 9'76 | 23'83 | 39'46 | 36'73 |
| | együtt | 2'03 | 1'49 | 0'43 | 0'07 | 2'66 | 1'84 | 1'67 | 0'62 | 3'05 | 7'25 | 66'30 | 12'96 | 7'64 | 10'32 | 68'40 | 13'64 | 3'96 | 6'49 | 89'56 |
| 4 | Komárom vármegye | 2'00 | 3'83 | 2'41 | 0'04 | 0'77 | 2'12 | 2'86 | 0'13 | 0'78 | 30'29 | 47'73 | 7'03 | 3'55 | 36'24 | 53'00 | 7'21 | 8'28 | 5'88 | 85'84 |
| | Komárom, sz. k. v. | 12'04 | 4'63 | — | — | 32'41 | 39'81 | 1'85 | 9'26 | — | — | — | — | 44'45 | 44'44 | 1'85 | 9'26 | 16'67 | 83'33 | — |
| | együtt | 2'10 | 3'83 | 2'38 | 0'04 | 1'09 | 2'50 | 2'84 | 0'22 | 0'78 | 29'99 | 47'26 | 6'97 | 3'97 | 36'32 | 52'48 | 7'23 | 8'35 | 6'65 | 85'00 |
| 5 | Moson vármegye | 12'48 | 8'32 | 1'59 | 0'21 | 6'45 | 7'48 | 2'99 | 1'37 | 7'07 | 25'88 | 19'80 | 6'46 | 26'00 | 41'58 | 24'38 | 8'04 | 22'50 | 18'29 | 59'21 |
| 6 | Somogy * | 6'21 | 3'36 | 4'18 | 0'47 | 0'99 | 0'85 | 0'97 | 0'54 | 2'09 | 4'18 | 65'01 | 11'16 | 9'29 | 8'39 | 70'16 | 12'16 | 14'22 | 3'35 | 82'48 |
| 7 | Sopron * | 24'70 | 2'97 | 0'84 | 0'30 | 4'88 | 0'65 | 0'35 | 0'65 | 14'23 | 12'05 | 27'34 | 11'04 | 43'81 | 15'67 | 28'53 | 11'99 | 28'81 | 6'53 | 64'66 |
| | Sopron, sz. k. v. | 59'68 | 6'45 | 1'61 | 1'61 | 20'16 | 1'61 | 0'81 | — | 2'42 | 4'84 | 0'81 | — | 82'26 | 12'90 | 3'23 | 1'61 | 69'35 | 22'58 | 8'07 |
| | együtt | 24'90 | 2'99 | 0'85 | 0'30 | 4'96 | 0'65 | 0'36 | 0'65 | 14'16 | 12'01 | 27'19 | 10'98 | 44'02 | 15'65 | 28'40 | 11'98 | 29'04 | 6'62 | 64'34 |
| 8 | Tolna vármegye | 1'35 | 9'29 | 11'68 | 0'28 | 0'46 | 1'97 | 5'61 | 0'13 | 0'49 | 5'11 | 62'26 | 1'37 | 2'30 | 16'37 | 79'55 | 1'78 | 22'60 | 8'17 | 69'28 |
| 6 | Vas * | 11'13 | 1'54 | 1'09 | 0'60 | 0'64 | 0'10 | 0'23 | 0'18 | 17'76 | 6'76 | 21'13 | 38'24 | 29'53 | 8'40 | 22'45 | 39'62 | 14'86 | 1'15 | 84'49 |
| 10 | Veszprém * | 4'48 | 2'58 | 0'72 | 0'15 | 1'12 | 1'15 | 0'73 | 0'17 | 22'53 | 27'30 | 34'24 | 4'88 | 28'13 | 31'03 | 35'69 | 5'15 | 7'93 | 3'17 | 88'90 |
| 11 | Zala * | 3'92 | 1'02 | 0'75 | 1'21 | 0'54 | 0'55 | 0'62 | 0'61 | 16'60 | 9'11 | 15'31 | 49'76 | 21'06 | 10'68 | 16'68 | 51'58 | 6'90 | 2'32 | 90'78 |
| | Összesen | 8'26 | 5'71 | 2'93 | 0'47 | 1'69 | 1'54 | 1'34 | 0'38 | 10'68 | 15'24 | 33'46 | 18'30 | 20'63 | 22'49 | 37'73 | 19'15 | 17'37 | 4'95 | 77'68 |
| c) Duna-Tisza köze. | | | | | | | | | | | | | | | | | | | | |
| 1 | Bács-Bodrog vm. | 1'92 | 5'41 | 18'63 | 0'75 | 0'42 | 0'65 | 3'25 | 0'40 | 0'61 | 3'00 | 60'17 | 4'79 | 2'05 | 9'06 | 82'05 | 5'94 | 26'71 | 4'72 | 68'57 |
| | Baja, thj. felr. v. | 10'95 | 16'67 | 24'05 | 2'14 | 1'19 | 0'95 | 1'43 | 0'95 | — | 3'81 | 37'62 | 0'34 | 12'14 | 21'43 | 63'10 | 3'33 | 53'81 | 4'32 | 41'67 |
| | Szabadka, sz. k. v. | 0'88 | — | 0'50 | — | 3'91 | 3'16 | 7'98 | 2'66 | 0'50 | 2'91 | 73'31 | 4'49 | 4'90 | 6'07 | 81'79 | 7'15 | 1'08 | 17'71 | 81'21 |
| | Újvidék, sz. k. v. | 17'20 | 2'75 | 29'59 | 6'42 | 0'23 | — | 0'23 | 1'51 | 0'46 | 0'46 | 39'90 | 1'15 | 17'89 | 3'21 | 69'72 | 9'18 | 55'96 | 2'07 | 41'97 |
| | Zombor, sz. k. v. | 6'75 | 4'72 | 8'50 | 1'22 | 0'27 | 0'41 | — | 0'40 | 0'40 | 0'54 | 72'47 | 4'33 | 7'42 | 5'67 | 80'97 | 5'94 | 21'19 | 1'08 | 77'73 |
| | együtt | 2'34 | 5'32 | 18'06 | 0'82 | 0'63 | 0'72 | 3'28 | 0'49 | 0'59 | 2'93 | 60'34 | 4'68 | 3'36 | 8'97 | 81'68 | 5'99 | 26'44 | 5'03 | 62'54 |

Országgrész,
törvényhatóság
Landestheil,
Municipium

Folyó szám
Lanfűnd. Zent

| | | |
|--|--|--|
| Pala-, cserép- vagy bádogtető alatti Unter Schiefer-, Ziegel- oder Blechdache | Zsindely- vagy deszkatető alatti Unter Schindel- oder Bretter- dache | Nád- vagy zsüptető alatti Unter Rohr- oder Strohdache |
| kő- vagy téglá- Stein- oder Ziegel- kő- vagy téglalappal, vályog- vagy sár- mit Fundament aus Stein o. Ziegeln, Lehm- o. Koth- vályog- vagy sár- Lehm- oder Koth- fa- vagy fával vegyesen más anyaga Holz-, oder aus mit Holz gemeingefügten Material | kő- vagy téglá- Stein- oder Ziegel- kő- vagy téglalappal, vályog- vagy sár- mit Fundament aus Stein o. Ziegeln, Lehm- o. Koth- vályog- vagy sár- Lehm- oder Koth- fa- vagy fával vegyesen más anyaga Holz-, oder aus mit Holz gemeingefügten Material | kő- vagy téglá- Stein- oder Ziegel- kő- vagy téglalappal, vályog- vagy sár- mit Fundament aus Stein o. Ziegeln, Lehm- o. Koth- vályog- vagy sár- Lehm- oder Koth- fa- vagy fával vegyesen más anyaga Holz-, oder aus mit Holz gemeingefügten Material |
| lak- vagy cselédlakhoz épített, egy tető alatt álló gazdasági épületek az összes lak- vagy cselédlakhoz épített, egy tető alatt álló gazdasági épületek százalékában | | |
| den Wohn- oder Gesindehäusern angebaute, unter gemeinsamen Dache stehende Wirtschafts- Gebäude in Prozenten der gesammten den Wohn- oder Gesindehäusern angebaute, unter gemeinsamen Dache stehenden Wirtschafts-Gebäuden | | |
| falazattal biró, a lak- vagy cselédlakhoz épített, egy tető alatt álló gazdasági épületek Gemäuer | | tetőzetű, a lak- vagy cselédlakhoz épített, egy tető alatt álló gazdasági épületek Bedachung |
| az összes lak- vagy cselédlakhoz épített, egy tető alatt álló gazdasági épületek százalékában - in Prozenten der sämtlichen den Wohn- oder Gesindehäusern angebaute, unter gemeinsamen Dache stehenden Wirtschafts-Gebäuden | | |

| | | | | | | | | | | | | | | | | | | | | |
|------------------------------|------------------------------|-------------|-------------|-------------|-------------|-------------|-------------|-------------|--------------|-------------|-------------|--------------|--------------|--------------|--------------|--------------|--------------|--------------|--------------|--------------|
| 2 | Csongrád vm. | 0'53 | 1'69 | 9'55 | 0'33 | 0'18 | 4'04 | 14'12 | 1'52 | 0'15 | 3'12 | 62'93 | 1'93 | 0'86 | 8'76 | 86'60 | 3'78 | 12'01 | 19'80 | 68'13 |
| | H.-Vásárhely, thj. f. v. | 0'36 | 2'37 | 21'74 | 1'05 | 0'04 | 0'39 | 22'65 | 1'92 | 0'09 | 0'18 | 46'67 | 1'14 | 1'69 | 3'14 | 91'08 | 4'11 | 26'12 | 25'80 | 48'08 |
| | Szeged, sz. k. v. . . . | 0'69 | 0'16 | 0'42 | 0'05 | 1'48 | 7'22 | 13'79 | 9'50 | 0'05 | 4'40 | 57'83 | 4'46 | 2'17 | 11'78 | 72'01 | 14'01 | 1'32 | 31'94 | 66'74 |
| | együtt | 0'69 | 1'47 | 10'74 | 0'46 | 0'60 | 3'84 | 16'38 | 3'60 | 0'11 | 2'62 | 57'28 | 2'31 | 1'49 | 7'93 | 81'49 | 6'27 | 13'36 | 24'32 | 62'32 |
| 3 | Heves vm. | 0'80 | 1'54 | 0'43 | 0'23 | 3'37 | 4'86 | 2'51 | 1'34 | 8'19 | 30'24 | 41'70 | 4'73 | 12'36 | 36'64 | 44'70 | 6'30 | 3'00 | 12'08 | 84'92 |
| 4 | Jász-N.-K.-Szolnok > | 0'14 | 0'66 | 5'19 | 0'07 | 0'27 | 1'14 | 9'13 | 0'56 | 0'04 | 1'08 | 77'29 | 4'41 | 0'45 | 2'88 | 91'01 | 5'00 | 6'06 | 11'12 | 82'82 |
| 5 | Pest-P.-S.-K.-Kun > | 1'89 | 2'92 | 2'26 | 0'07 | 2'52 | 4'88 | 3'62 | 0'42 | 1'87 | 9'73 | 67'64 | 2'70 | 6'19 | 17'03 | 73'52 | 3'26 | 7'05 | 11'01 | 81'94 |
| | Budapest, fő- és székv. | 43'82 | 2'34 | 0'51 | 5'72 | 19'22 | 6'04 | 1'94 | 18'39 | 0'31 | 0'20 | — | 0'41 | 63'83 | 9'18 | 2'45 | 24'52 | 52'19 | 46'89 | 0'92 |
| | Kecskemét, thj. fejr. v. | 1'95 | 16'81 | 3'90 | 0'57 | 0'14 | 4'21 | 3'18 | 1'09 | 0'05 | 8'31 | 58'83 | 0'90 | 2'14 | 29'39 | 65'91 | 2'56 | 23'23 | 8'68 | 68'09 |
| | együtt | 3'00 | 3'76 | 2'31 | 0'26 | 2'87 | 4'44 | 3'55 | 1'04 | 1'71 | 9'37 | 65'17 | 2'52 | 7'58 | 17'67 | 71'03 | 3'82 | 9'38 | 11'00 | 78'77 |
| | Összesen | 2'08 | 3'74 | 9'23 | 0'46 | 1'62 | 2'72 | 4'79 | 1'02 | 1'60 | 7'83 | 61'08 | 3'72 | 5'39 | 14'29 | 75'10 | 5'22 | 15'53 | 10'15 | 74'32 |
| d) Tisza jobb partja. | | | | | | | | | | | | | | | | | | | | |
| 1 | Abauj-Torna vm. . . . | 2'13 | 1'35 | 0'63 | 0'19 | 5'27 | 3'72 | 2'03 | 3'11 | 14'49 | 13'96 | 27'22 | 25'90 | 21'89 | 19'03 | 29'88 | 29'20 | 4'30 | 14'13 | 81'57 |
| | Kasza, sz. k. v. | 50'39 | 12'40 | 9'30 | 3'10 | 9'30 | 7'76 | 0'77 | 5'43 | — | — | 0'78 | 0'78 | 59'69 | 20'15 | 10'85 | 9'31 | 75'19 | 23'26 | 1'50 |
| | együtt | 2'57 | 1'45 | 0'71 | 0'21 | 5'80 | 3'76 | 2'02 | 3'13 | 14'36 | 13'84 | 26'98 | 25'67 | 22'23 | 19'05 | 29'71 | 28'01 | 4'94 | 14'21 | 80'85 |
| 2 | Bereg vármegye | 0'17 | 0'74 | 0'11 | 1'08 | 2'28 | 8'09 | 2'85 | 22'04 | 0'85 | 4'39 | 2'45 | 54'95 | 3'20 | 13'22 | 5'41 | 78'07 | 2'10 | 35'26 | 62'64 |
| 3 | Borsod > | 3'36 | 2'85 | 1'22 | 0'26 | 5'40 | 1'85 | 1'79 | 0'98 | 15'98 | 10'65 | 45'38 | 10'33 | 24'72 | 15'35 | 48'39 | 11'54 | 7'09 | 9'99 | 82'32 |
| 4 | Gömör > | 8'62 | 10'91 | 3'34 | 7'67 | 6'05 | 6'10 | 5'26 | 14'57 | 5'51 | 6'47 | 5'50 | 20'00 | 20'18 | 23'48 | 14'10 | 42'24 | 30'54 | 31'98 | 37'49 |
| 5 | Sáros > | 1'04 | 0'16 | 0'03 | 1'12 | 3'45 | 1'78 | 0'52 | 11'56 | 3'24 | 2'75 | 3'04 | 71'25 | 7'73 | 4'63 | 3'59 | 83'99 | 2'41 | 17'31 | 80'28 |
| 6 | Szepes > | 3'41 | 0'11 | — | 2'23 | 18'94 | 4'00 | 0'63 | 59'34 | 1'26 | 0'12 | 0'14 | 9'80 | 23'31 | 4'29 | 0'77 | 71'43 | 5'75 | 82'87 | 11'38 |
| 7 | Ung > | 0'21 | 0'10 | 0'04 | 0'13 | 1'98 | 1'60 | 2'15 | 4'86 | 1'69 | 1'90 | 5'20 | 80'08 | 3'83 | 3'66 | 7'39 | 85'07 | 0'48 | 10'59 | 88'03 |
| 8 | Zemplén > | 0'50 | 0'23 | 0'05 | 0'08 | 5'11 | 1'83 | 1'30 | 4'42 | 6'33 | 11'62 | 9'14 | 59'48 | 11'94 | 13'58 | 10'49 | 63'99 | 0'86 | 12'67 | 86'47 |
| | Összesen | 2'44 | 2'01 | 0'69 | 1'47 | 5'67 | 2'95 | 1'88 | 11'33 | 7'00 | 7'72 | 12'92 | 43'79 | 15'26 | 12'68 | 15'48 | 56'58 | 6'00 | 21'98 | 71'42 |
| e) Tisza bal partja. | | | | | | | | | | | | | | | | | | | | |
| 1 | Békés vármegye | 0'60 | 0'82 | 5'98 | 0'21 | 0'63 | 1'45 | 10'54 | 1'01 | 0'21 | 1'50 | 75'40 | 1'65 | 1'44 | 3'77 | 91'92 | 2'87 | 7'61 | 13'63 | 78'76 |
| 2 | Bihar > | 1'20 | 2'54 | 2'76 | 1'11 | 1'01 | 1'22 | 3'80 | 3'76 | 0'67 | 4'46 | 59'16 | 18'38 | 2'88 | 8'22 | 65'06 | 23'24 | 7'55 | 9'78 | 82'67 |
| | Nagyvárad, thj. f. v. . . | 16'73 | 7'07 | 1'11 | 4'68 | 17'10 | 6'69 | 4'83 | 31'97 | 0'37 | 4'09 | 3'35 | 1'80 | 34'29 | 17'85 | 9'29 | 38'60 | 29'74 | 60'59 | 9'67 |
| | együtt | 1'86 | 2'73 | 2'64 | 1'26 | 1'69 | 1'45 | 3'84 | 4'93 | 0'66 | 4'45 | 56'81 | 17'68 | 4'21 | 8'03 | 63'29 | 23'37 | 8'49 | 11'91 | 79'60 |
| 3 | Hajdú vm. | 0'43 | 1'71 | 1'09 | 0'19 | 0'19 | 1'47 | 3'13 | 0'70 | 0'24 | 1'80 | 73'71 | 15'28 | 0'80 | 4'98 | 77'93 | 16'23 | 3'42 | 5'55 | 91'03 |
| | Debreczen, sz. k. v. . . . | 16'73 | 9'22 | 5'74 | 5'82 | 0'89 | 1'29 | 6'55 | 6'71 | 0'16 | 2'51 | 36'64 | 7'84 | 17'78 | 13'03 | 48'83 | 20'37 | 37'51 | 15'44 | 47'05 |
| | együtt | 6'46 | 4'49 | 2'81 | 2'27 | 0'45 | 1'40 | 4'40 | 2'90 | 0'21 | 2'06 | 59'98 | 12'53 | 7'12 | 7'95 | 67'17 | 17'76 | 16'03 | 9'21 | 74'76 |
| 4 | Máramaros vm. | 0'30 | 0'04 | 0'04 | 7'21 | 1'66 | 0'22 | 0'14 | 70'63 | 0'07 | — | — | 19'47 | 2'23 | 0'26 | 0'18 | 97'33 | 7'79 | 72'67 | 19'54 |
| 5 | Szabolcs > | 0'37 | 0'45 | 0'47 | 0'10 | 0'57 | 2'54 | 3'08 | 1'58 | 0'23 | 3'81 | 70'11 | 16'69 | 1'17 | 6'80 | 73'66 | 18'37 | 1'39 | 7'77 | 90'84 |
| 6 | Szatmár > | 0'66 | 1'44 | 1'06 | 0'20 | 0'77 | 1'74 | 0'89 | 4'41 | 2'50 | 9'35 | 32'04 | 45'05 | 3'83 | 12'53 | 33'98 | 49'00 | 3'26 | 7'80 | 88'94 |
| | Sz.-Németi, sz. k. v. . . . | 3'01 | 0'82 | 0'27 | 0'27 | 3'28 | 14'48 | 5'19 | 53'01 | — | — | 0'82 | 18'85 | 6'29 | 15'30 | 6'28 | 72'13 | 4'37 | 75'96 | 19'67 |
| | együtt | 0'69 | 1'41 | 1'92 | 0'21 | 0'90 | 2'43 | 1'11 | 7'04 | 2'37 | 8'85 | 30'34 | 43'63 | 3'96 | 12'69 | 32'47 | 50'89 | 3'39 | 11'48 | 85'19 |
| 7 | Szilágy vm. | 3'10 | 1'29 | 0'80 | 1'30 | 1'40 | 1'70 | 2'50 | 10'30 | 1'08 | 1'00 | 26'60 | 49'10 | 5'50 | 3'90 | 29'90 | 60'70 | 6'40 | 15'90 | 77'70 |
| 8 | Ugocsa > | — | — | — | 0'44 | 0'87 | 5'44 | 4'13 | 14'78 | 0'65 | 2'39 | 7'39 | 63'91 | 1'52 | 7'83 | 11'62 | 78'13 | 0'44 | 25'22 | 74'34 |
| | Összesen | 1'40 | 1'49 | 2'79 | 1'13 | 0'34 | 1'73 | 4'98 | 8'77 | 0'70 | 3'62 | 53'81 | 18'64 | 3'04 | 6'84 | 61'58 | 28'54 | 6'81 | 16'42 | 76'77 |
| f) Tisza-Maros szöge. | | | | | | | | | | | | | | | | | | | | |
| 1 | Arad vm. | 0'63 | 1'66 | 10'41 | 2'04 | 1'02 | 1'65 | 7'25 | 3'50 | 0'30 | 3'99 | 54'83 | 12'72 | 1'95 | 7'30 | 72'49 | 18'26 | 14'74 | 13'42 | 71'84 |
| | Arad, sz. k. v. | 3'30 | 0'39 | 0'97 | 0'97 | 5'81 | 0'39 | 7'38 | 7'56 | 2'13 | 0'19 | 55'23 | 15'70 | 11'24 | 0'97 | 63'66 | 24'23 | 5'63 | 21'12 | 73'26 |
| | együtt | 0'79 | 1'58 | 9'84 | 1'98 | 1'30 | 1'57 | 7'28 | 3'75 | 0'41 | 3'78 | 54'65 | 12'90 | 2'80 | 6'91 | 71'96 | 18'63 | 14'19 | 13'83 | 71'93 |
| 2 | Csanád vm. | 0'46 | 0'68 | 23'47 | 4'25 | 0'68 | 1'96 | 12'02 | 3'32 | 0'65 | 0'99 | 48'72 | 2'80 | 1'79 | 3'63 | 84'21 | 10'37 | 28'88 | 17'98 | 53'16 |
| 3 | Krassó-Szörény > | 7'17 | 2'18 | 0'99 | 6'04 | 21'58 | 11'38 | 3'83 | 26'83 | 0'33 | 0'45 | 5'78 | 13'44 | 29'08 | 14'01 | 10'60 | 46'31 | 16'38 | 63'62 | 20'00 |
| 4 | Temes > | 4'38 | 6'19 | 19'73 | 2'13 | 1'17 | 1'88 | 5'00 | 1'83 | 0'61 | 3'87 | 42'05 | 11'16 | 6'16 | 11'94 | 68'78 | 15'12 | 32'43 | 9'88 | 57'60 |
| | Temesvár, sz. k. v. | 22'56 | 28'28 | 27'29 | 3'25 | 0'99 | 2'17 | 7'88 | 1'08 | 0'59 | 1'38 | 3'94 | 0'59 | 24'14 | 31'83 | 39'11 | 4'99 | 81'38 | 12'12 | 6'50 |
| | Versecz, thj. fejr. v. . . . | 27'46 | 5'18 | 2'07 | 1'55 | 15'03 | 9'33 | 7'25 | 15'03 | 3'63 | 0'52 | 8'81 | 4'14 | 46'12 | 15'03 | 18'13 | 30'72 | 36'20 | 46'64 | 17'10 |
| | együtt | 5'57 | 7'34 | 19'95 | 2'19 | 1'39 | 1'96 | 5'17 | 1'94 | 0'64 | 3'70 | 39'71 | 10'54 | 7'50 | 13'00 | 64'83 | 14'67 | 35'05 | 10'36 | 54'89 |

| Folyó szám Lanfende Zahl | Ország rész, törvényhatóság Landestheil, Municipium | Pala-, cserép- vagy bádógetető alatt Unter Schiefer-, Ziegel- oder Blechdache | | | | | | Zsindely- vagy deszkatető alatt Unter Schindel- oder Bretter- dache | | | | | | Nád- vagy zsúptető alatt Unter Rohr- oder Strohdache | | | | | | Kő- vagy téglá- Mit Stein- oder Ziegel- Kő- vagy téglalappal, vályog- vagy sár- Mit Fundament aus Stein oder Ziegeln, mit Lehm- oder Kalk- vályog- vagy sár- Mit Lehm- oder Kalk- fa- vagy fával vegyesen Holt-, oder aus mit Holt- genegyen Material | | | | | | Kő- vagy téglá- Mit Stein- oder Ziegel- Kő- vagy téglalappal, vályog- vagy sár- Mit Fundament aus Stein o. Ziegeln, Lehm- r. Kalk- vályog- vagy sár- Lehm- oder Kalk- fa- vagy fával vegyesen Holt-, oder aus mit Holt genegyen Material | | | | | | Kő- vagy téglá- Mit Stein- oder Ziegel- Kő- vagy téglalappal, vályog- vagy sár- Mit Fundament aus Stein oder Ziegeln, mit Lehm- oder Kalk- vályog- vagy sár- Mit Lehm- oder Kalk- fa- vagy fával vegyesen Holt-, oder aus mit Holt genegyen Material | | | | | |
|-----------------------------|--|--|-------------|--------------|-------------|-------------|-------------|---|--------------|-------------|--------------|--------------|--------------|--|--------------|--------------|--------------|--------------|--------------|---|--|--|--|--|--|--|--|--|--|--|--|--|--|--|--|--|--|
| | | Összes gazdasági épületek az összes gazdasági épületek százalékában sämtliche Wirtschafts-Gebäude in Prozenten der gesamten Wirtschafts-Gebäude | | | | | | | | | | | | az összes gazdasági épületek százalékában in Prozenten der gesamten Wirtschafts-Gebäude | | | | | | | | | | | | | | | | | | | | | | | |
| | | szállati- és gazdasági épületek Gemäuer | | | | | | | | | | | | tetőzetű gazdasági épületek Bedachung | | | | | | | | | | | | | | | | | | | | | | | |
| I. Magyarország. | | | | | | | | | | | | | | | | | | | | | | | | | | | | | | | | | | | | | |
| Ungarn. | | | | | | | | | | | | | | | | | | | | | | | | | | | | | | | | | | | | | |
| a) Duna bal partja. | | | | | | | | | | | | | | | | | | | | | | | | | | | | | | | | | | | | | |
| 1 | Árva vm. | 0'21 | — | — | 0'08 | 1'09 | 0'24 | 0'11 | 67'55 | 0'70 | 0'07 | 0'05 | 29'30 | 2'09 | 0'31 | 0'16 | 97'53 | 0'29 | 68'99 | 30'72 | | | | | | | | | | | | | | | | | |
| 2 | Bars > | 2'37 | 2'06 | 1'14 | 0'28 | 3'99 | 3'89 | 3'23 | 4'84 | 10'21 | 17'14 | 23'69 | 27'21 | 16'67 | 23'09 | 28'06 | 32'28 | 5'30 | 15'95 | 78'26 | | | | | | | | | | | | | | | | | |
| 3 | Esztergom > | 1'38 | 3'69 | 1'09 | 0'07 | 2'07 | 9'35 | 7'61 | 0'66 | 1'13 | 24'15 | 46'59 | 2'21 | 4'58 | 37'19 | 55'29 | 2'94 | 6'23 | 19'89 | 74'08 | | | | | | | | | | | | | | | | | |
| 5 | Hont > | 4'05 | 2'42 | 0'60 | 0'13 | 5'24 | 4'94 | 0'60 | 0'58 | 32'26 | 22'81 | 8'73 | 17'74 | 47'55 | 30'07 | 9'93 | 18'45 | 7'20 | 11'26 | 81'54 | | | | | | | | | | | | | | | | | |
| | Selm.-és Béalab., sz.k.v. együtt | 0'35 | — | — | — | 51'73 | 5'31 | 0'99 | 28'98 | 3'12 | 0'58 | 0'12 | 8'89 | 55'20 | 5'80 | 1'04 | 37'87 | 0'25 | 86'94 | 12'71 | | | | | | | | | | | | | | | | | |
| 5 | Liptó vm. | 0'23 | 0'18 | 0'01 | 4'18 | 6'40 | 0'68 | 0'56 | 50'90 | 3'99 | 0'28 | 0'20 | 32'41 | 10'62 | 1'12 | 0'77 | 87'49 | 4'60 | 58'52 | 36'88 | | | | | | | | | | | | | | | | | |
| 6 | Nógrád > | 4'74 | 12'77 | 2'47 | 1'61 | 2'11 | 3'63 | 1'70 | 3'23 | 8'62 | 20'02 | 16'72 | 22'28 | 15'37 | 36'62 | 20'89 | 27'12 | 21'59 | 10'37 | 67'54 | | | | | | | | | | | | | | | | | |
| 7 | Nyitra > | 5'19 | 4'87 | 1'65 | 0'61 | 2'34 | 4'12 | 3'23 | 2'29 | 5'28 | 25'97 | 22'10 | 22'51 | 12'71 | 34'96 | 26'98 | 25'36 | 12'32 | 11'82 | 75'86 | | | | | | | | | | | | | | | | | |
| 8 | Pozsony > | 7'17 | 7'60 | 2'92 | 0'59 | 3'73 | 6'19 | 4'62 | 2'53 | 4'39 | 12'16 | 23'46 | 24'32 | 15'29 | 26'25 | 31'00 | 27'46 | 18'28 | 17'09 | 64'69 | | | | | | | | | | | | | | | | | |
| | Pozsony, sz. k. v. együtt | 27'40 | 6'18 | 1'14 | 3'20 | 30'14 | 8'67 | 5'25 | 15'07 | 1'14 | 0'46 | — | 1'37 | 58'68 | 15'29 | 6'39 | 19'64 | 37'80 | 59'18 | 2'97 | | | | | | | | | | | | | | | | | |
| 9 | Trencsén vm. | 0'69 | 0'52 | 0'20 | 0'16 | 3'81 | 3'65 | 1'60 | 55'31 | 2'74 | 6'59 | 3'24 | 21'49 | 7'24 | 10'76 | 5'14 | 76'86 | 1'56 | 64'37 | 34'07 | | | | | | | | | | | | | | | | | |
| 10 | Turóc > | 0'25 | 0'05 | 0'05 | 1'63 | 12'14 | 3'26 | 2'21 | 44'28 | 0'98 | 0'70 | 0'33 | 34'12 | 13'37 | 4'01 | 2'59 | 80'03 | 1'98 | 61'89 | 36'13 | | | | | | | | | | | | | | | | | |
| 11 | Zólyom > | 4'12 | 0'25 | 0'02 | 0'81 | 11'99 | 2'27 | 0'49 | 52'08 | 8'57 | 0'29 | 0'06 | 19'05 | 24'68 | 2'81 | 0'57 | 71'94 | 5'20 | 66'83 | 27'97 | | | | | | | | | | | | | | | | | |
| | Összesen | 3'28 | 3'70 | 1'13 | 0'74 | 4'20 | 3'84 | 2'36 | 24'29 | 6'48 | 13'26 | 13'46 | 23'26 | 13'90 | 20'80 | 16'95 | 48'29 | 8'85 | 34'69 | 56'46 | | | | | | | | | | | | | | | | | |
| b) Duna jobb partja. | | | | | | | | | | | | | | | | | | | | | | | | | | | | | | | | | | | | | |
| 1 | Baranya vm. | 3'01 | 29'89 | 8'48 | 2'26 | 0'61 | 0'65 | 0'34 | 0'68 | 0'83 | 23'79 | 21'77 | 7'75 | 4'45 | 54'33 | 30'54 | 10'68 | 43'68 | 2'26 | 54'14 | | | | | | | | | | | | | | | | | |
| | Pécs, sz. k. v. együtt | 39'35 | 31'34 | 13'98 | 6'24 | 1'63 | 1'76 | 0'27 | 2'85 | 0'14 | 0'54 | 1'22 | 0'66 | 41'12 | 33'64 | 15'47 | 9'77 | 90'91 | 6'51 | 2'58 | | | | | | | | | | | | | | | | | |
| 2 | Fejér vm. | 3'26 | 3'81 | 1'68 | 0'14 | 3'10 | 6'17 | 2'46 | 0'57 | 4'13 | 31'98 | 40'25 | 2'45 | 10'49 | 41'96 | 44'39 | 3'16 | 8'89 | 12'30 | 78'81 | | | | | | | | | | | | | | | | | |
| | Sz.-Fejérvár, sz. k. v. együtt | 5'01 | 19'97 | 4'48 | 0'38 | 0'46 | 2'05 | 0'68 | 6'83 | 0'91 | 26'42 | 20'65 | 12'15 | 6'38 | 48'48 | 25'81 | 19'36 | 29'84 | 10'02 | 60'14 | | | | | | | | | | | | | | | | | |
| 3 | Győr vm. | 1'82 | 1'47 | 0'39 | 0'26 | 2'74 | 1'80 | 1'54 | 1'41 | 3'96 | 7'14 | 53'64 | 23'83 | 8'52 | 10'41 | 55'37 | 25'50 | 3'94 | 7'49 | 88'57 | | | | | | | | | | | | | | | | | |
| | Győr, sz. k. v. együtt | 26'06 | 0'96 | 0'82 | 1'77 | 17'93 | 3'68 | 4'37 | 19'92 | 4'50 | 3'32 | 12'82 | 3'86 | 47'89 | 8'45 | 18'01 | 25'65 | 20'60 | 45'90 | 25'10 | | | | | | | | | | | | | | | | | |
| 4 | Komárom vm. | 2'91 | 4'19 | 2'21 | 0'13 | 1'25 | 2'65 | 2'98 | 0'57 | 1'20 | 26'97 | 44'61 | 10'33 | 5'36 | 33'81 | 49'80 | 11'03 | 9'44 | 7'45 | 83'11 | | | | | | | | | | | | | | | | | |
| | Komárom, sz. k. v. együtt | 8'60 | 6'05 | 0'32 | 0'54 | 16'88 | 28'34 | 5'79 | 33'44 | — | — | — | — | 25'48 | 34'39 | 6'05 | 34'08 | 15'61 | 84'39 | — | | | | | | | | | | | | | | | | | |
| 5 | Moson vm. | 12'02 | 9'18 | 1'25 | 0'28 | 6'24 | 8'02 | 2'68 | 5'50 | 6'09 | 20'65 | 13'71 | 14'40 | 24'29 | 37'35 | 17'62 | 20'24 | 22'73 | 22'48 | 54'79 | | | | | | | | | | | | | | | | | |
| 6 | Somogy > | 6'92 | 2'01 | 2'36 | 1'36 | 1'43 | 0'64 | 0'59 | 1'19 | 2'70 | 3'98 | 39'31 | 37'09 | 11'11 | 6'63 | 42'75 | 39'51 | 12'59 | 3'84 | 83'57 | | | | | | | | | | | | | | | | | |
| 7 | Sopron > | 22'85 | 2'29 | 0'66 | 0'55 | 6'30 | 0'55 | 0'42 | 1'70 | 15'18 | 9'63 | 19'36 | 20'12 | 44'23 | 12'47 | 20'93 | 22'37 | 26'35 | 8'87 | 64'76 | | | | | | | | | | | | | | | | | |
| | Sopron, sz. k. v. együtt | 64'00 | 4'86 | 1'43 | 2'57 | 15'71 | 0'86 | 0'29 | 6'86 | 1'14 | 1'71 | 0'57 | — | 80'85 | 7'48 | 2'29 | 9'43 | 72'86 | 23'72 | 3'42 | | | | | | | | | | | | | | | | | |
| 8 | Tolna vm. | 2'99 | 16'11 | 11'35 | 0'78 | 1'09 | 2'27 | 4'41 | 0'63 | 1'34 | 7'45 | 48'00 | 3'58 | 5'42 | 25'89 | 63'76 | 4'99 | 31'28 | 8'40 | 60'37 | | | | | | | | | | | | | | | | | |
| 9 | Vas > | 12'41 | 1'60 | 1'04 | 1'18 | 1'00 | 0'16 | 0'23 | 0'43 | 17'19 | 6'32 | 18'08 | 40'36 | 30'60 | 8'09 | 19'35 | 41'97 | 16'23 | 1'82 | 81'95 | | | | | | | | | | | | | | | | | |
| 10 | Veszprém > | 5'37 | 2'71 | 0'94 | 0'25 | 2'13 | 1'25 | 0'60 | 0'39 | 23'60 | 24'66 | 28'90 | 9'00 | 31'30 | 28'62 | 30'44 | 9'64 | 9'47 | 4'37 | 86'16 | | | | | | | | | | | | | | | | | |
| 11 | Zala > | 6'30 | 1'06 | 0'71 | 2'50 | 0'91 | 0'39 | 0'19 | 1'12 | 13'31 | 7'17 | 12'80 | 53'44 | 20'52 | 8'62 | 13'80 | 57'06 | 10'57 | 2'91 | 86'62 | | | | | | | | | | | | | | | | | |
| | Összesen | 8'47 | 6'72 | 2'82 | 1'18 | 2'14 | 1'48 | 1'12 | 1'16 | 9'52 | 13'28 | 26'89 | 25'27 | 20'13 | 21'43 | 30'63 | 27'61 | 19'19 | 5'90 | 74'91 | | | | | | | | | | | | | | | | | |
| c) Duna-Tisza köze. | | | | | | | | | | | | | | | | | | | | | | | | | | | | | | | | | | | | | |
| 1 | Bács-Bodrog vm. | 2'67 | 5'24 | 16'05 | 3'40 | 0'77 | 1'22 | 4'10 | 2'37 | 0'77 | 3'06 | 50'31 | 9'60 | 4'21 | 9'46 | 70'96 | 15'37 | 27'36 | 8'46 | 64'18 | | | | | | | | | | | | | | | | | |
| | Baja, thj. felr. v. | 14'86 | 22'43 | 21'02 | 6'16 | 0'88 | 1'85 | 1'67 | 4'66 | — | 2'64 | 20'67 | 3'16 | 15'74 | 26'92 | 43'36 | 13'98 | 64'47 | 9'06 | 26'47 | | | | | | | | | | | | | | | | | |
| | Szabadka, sz. k. v. | 1'80 | 0'35 | 0'79 | 0'06 | 4'46 | 3'46 | 6'84 | 3'39 | 1'02 | 3'28 | 68'49 | 6'06 | 7'38 | 7'09 | 76'13 | 9'51 | 3'00 | 18'15 | 78'85 | | | | | | | | | | | | | | | | | |
| | Ujvidék, > > > | 15'71 | 5'24 | 20'14 | 13'93 | 0'65 | 0'22 | 0'75 | 4'32 | 0'59 | 1'08 | 33'75 | 3'62 | 16'95 | 6'54 | 54'64 | 21'87 | 55'02 | 5'84 | 39'04 | | | | | | | | | | | | | | | | | |
| | Zombor, > > > együtt | 9'20 | 6'10 | 8'96 | 2'91 | 0'62 | 0'67 | 0'29 | 1'10 | 0'91 | 1'19 | 58'37 | 9'88 | 10'73 | 7'96 | 67'62 | 13'69 | 27'17 | 2'68 | 70'15 | | | | | | | | | | | | | | | | | |
| | Összesen | 3'18 | 5'05 | 14'67 | 3'35 | 1'10 | 1'40 | 4'15 | 2'30 | 0'78 | 2'93 | 51'91 | 9'08 | 5'06 | 9'38 | 70'43 | 14'93 | 26'25 | 9'15 | 61'60 | | | | | | | | | | | | | | | | | |

| Folyó szám Laufende Zahl | Ország rész, törvényhatóság Landestheil, Municipium | Pala-, cserép- vagy bádogtetős alatti Unter Schiefer-, Ziegel- oder Blechdach | | | | Zsindely- vagy deszkafetős alatti Unter Schindel- oder Bretter- dach | | | | Nád- vagy zsüptetős alatti Unter Rohr- oder Strohdache | | | | Kő- vagy téglá- Mit Stein- oder Ziegel- | Kő- vagy téglalappal, vályog- vagy sár- Mit Fundament aus Stein oder Ziegel, mit Lehm- oder Kohl- | Vályog- vagy sár- Mit Lehm- oder Kohl- | Fa- vagy fával vegyesen Más anyaggal Mit Holz-, oder aus mit Holz- gemengten Material | Falazattal bíró gazdasági épületek Gemäuer | tetőzetül gazdasági épületek Bedachung | |
|-----------------------------|--|---|--|---------------------------------------|---|--|--|---------------------------------------|---|---|--|---------------------------------------|---|--|--|---|--|--|--|---|
| | | kő- vagy téglá- Stein- oder Ziegel- | kő- vagy téglalappal, vályog- vagy sár- Mit Fundament aus Stein o. Ziegel, Lehm- o. Kohl- | vályog- vagy sár- Lehm- oder Kohl- | fa- vagy fával vegyesen más anyaggal Holz-, oder aus mit Holz gemengten Material | kő- vagy téglá- Stein- oder Ziegel- | kő- vagy téglalappal, vályog- vagy sár- Mit Fundament aus Stein o. Ziegel, Lehm- o. Kohl- | vályog- vagy sár- Lehm- oder Kohl- | fa- vagy fával vegyesen más anyaggal Holz-, oder aus mit Holz gemengten Material | kő- vagy téglá- Stein- oder Ziegel- | kő- vagy téglalappal, vályog- vagy sár- Mit Fundament aus Stein o. Ziegel, Lehm- v. Kohl- | vályog- vagy sár- Lehm- oder Kohl- | fa- vagy fával vegyesen más anyaggal Holz-, oder aus mit Holz gemengten Material | | | | | | | |
| | | Összes gazdasági épületek az összes gazdasági épületek százalékában sämtliche Wirtschafts-Gebäude in Prozenten der gesammten Wirtschafts-Gebäude | | | | | | | | | | | | | | | | | | az összes gazdasági épületek százalékában in Prozenten der gesammten Wirtschafts-Gebäude |
| 2 | Csongrád vm. | 0'80 | 1'32 | 10'62 | 0'46 | 0'43 | 2'20 | 12'68 | 2'97 | 0'28 | 1'92 | 63'00 | 3'26 | 1'57 | 5'44 | 86'30 | 6'89 | 13'26 | 18'28 | 68'48 |
| | H.-Vásárhely, thj. f. v. | 1'07 | 1'78 | 22'63 | 3'36 | 0'37 | 0'83 | 18'47 | 9'29 | 0'04 | 0'19 | 38'79 | 3'19 | 1'48 | 2'80 | 79'88 | 15'89 | 28'84 | 28'36 | 42'20 |
| | Szeged, sz. k. v. . . . | 0'71 | 0'16 | 0'34 | 0'26 | 2'41 | 6'71 | 13'84 | 18'13 | 0'11 | 2'84 | 50'65 | 4'14 | 3'28 | 9'41 | 64'83 | 22'53 | 1'47 | 41'00 | 57'44 |
| | együtt | 0'89 | 1'18 | 11'96 | 1'34 | 0'39 | 2'87 | 14'82 | 8'70 | 0'16 | 1'52 | 52'29 | 3'45 | 1'94 | 5'57 | 79'06 | 13'49 | 15'37 | 27'28 | 57'35 |
| 3 | Heves vm. | 1'10 | 1'26 | 0'67 | 0'31 | 4'69 | 4'12 | 3'07 | 2'17 | 5'96 | 19'82 | 48'66 | 8'17 | 11'75 | 25'90 | 52'40 | 10'65 | 3'34 | 14'05 | 82'61 |
| 4 | Jász-N.-K.-Szolnok vm. | 0'22 | 0'22 | 4'49 | 0'20 | 0'64 | 2'21 | 8'00 | 1'78 | 0'31 | 2'56 | 73'63 | 5'10 | 1'07 | 5'79 | 86'11 | 7'03 | 5'83 | 12'58 | 81'59 |
| 5 | Pest-P.-S.-K.-Kun « | 1'47 | 2'18 | 1'66 | 0'16 | 2'42 | 4'53 | 4'49 | 1'70 | 1'57 | 7'76 | 67'40 | 4'61 | 5'46 | 14'47 | 73'54 | 6'53 | 5'46 | 13'14 | 81'48 |
| | Budapest, fő- és szék. | 30'06 | 2'24 | 0'54 | 10'13 | 13'91 | 4'08 | 1'28 | 35'69 | 0'17 | 0'10 | 0'08 | 1'70 | 44'16 | 6'42 | 1'90 | 47'52 | 43'99 | 54'36 | 2'06 |
| | Kecskemét, thj. f. v. . | 1'87 | 13'18 | 4'61 | 0'93 | 0'38 | 4'86 | 3'68 | 6'04 | 0'08 | 6'78 | 54'67 | 2'97 | 2'38 | 24'82 | 62'96 | 9'94 | 20'59 | 14'91 | 64'50 |
| | együtt | 2'84 | 2'94 | 1'80 | 0'68 | 2'81 | 4'53 | 4'29 | 3'59 | 1'41 | 7'33 | 63'37 | 4'43 | 7'06 | 14'80 | 69'46 | 8'68 | 8'26 | 15'22 | 76'52 |
| | Összesen | 2'12 | 2'99 | 7'46 | 1'49 | 1'89 | 2'96 | 6'11 | 3'54 | 1'32 | 5'74 | 58'28 | 6'21 | 5'35 | 11'58 | 71'85 | 11'29 | 13'96 | 14'49 | 71'56 |
| d) Tisza jobb partja. | | | | | | | | | | | | | | | | | | | | |
| 1 | Abauj-Torna vm. . . . | 2'43 | 1'45 | 0'60 | 0'36 | 5'49 | 3'50 | 2'16 | 2'93 | 12'18 | 11'14 | 22'80 | 34'97 | 20'10 | 16'09 | 25'55 | 38'26 | 4'84 | 14'07 | 81'09 |
| | Kassa, sz. k. v. . . . | 43'86 | 11'07 | 5'53 | 4'51 | 10'60 | 5'39 | 1'43 | 11'07 | 1'02 | 1'64 | 0'81 | 3'28 | 55'52 | 18'04 | 7'57 | 18'86 | 64'96 | 28'49 | 6'55 |
| | együtt | 3'10 | 1'61 | 0'67 | 0'46 | 5'58 | 3'52 | 2'14 | 3'07 | 12'00 | 10'98 | 22'44 | 34'40 | 20'68 | 16'11 | 25'25 | 37'96 | 5'81 | 14'31 | 79'88 |
| 2 | Bereg vármegye | 0'12 | 0'26 | 0'16 | 1'64 | 1'73 | 5'92 | 2'54 | 13'78 | 0'60 | 4'40 | 5'26 | 63'75 | 2'45 | 10'58 | 7'90 | 79'07 | 2'02 | 23'97 | 74'01 |
| 3 | Borsod » | 2'59 | 1'97 | 0'78 | 0'57 | 4'65 | 2'02 | 2'63 | 2'70 | 11'87 | 6'95 | 44'32 | 19'60 | 19'11 | 10'94 | 47'08 | 22'87 | 5'86 | 11'40 | 82'74 |
| 4 | Gömör » | 6'44 | 6'89 | 2'33 | 7'12 | 5'46 | 5'72 | 3'99 | 18'08 | 3'97 | 5'08 | 4'39 | 30'37 | 15'87 | 17'79 | 10'71 | 55'63 | 22'34 | 33'26 | 43'81 |
| 5 | Sáros » | 0'96 | 0'20 | 0'85 | 1'52 | 3'79 | 1'79 | 0'47 | 14'69 | 2'52 | 2'53 | 1'66 | 69'63 | 7'27 | 4'82 | 2'48 | 85'73 | 2'73 | 20'55 | 76'62 |
| 6 | Szepes » | 2'28 | 0'26 | 0'00 | 1'83 | 15'89 | 2'69 | 0'81 | 58'22 | 1'43 | 0'28 | 0'13 | 16'18 | 19'60 | 3'23 | 0'94 | 76'23 | 4'37 | 77'61 | 18'02 |
| 7 | Ung » | 0'56 | 0'11 | 0'65 | 0'21 | 2'59 | 1'81 | 1'04 | 5'98 | 1'14 | 1'50 | 3'58 | 80'55 | 4'29 | 3'42 | 5'57 | 86'72 | 0'93 | 12'32 | 86'75 |
| 8 | Zemplén » | 0'72 | 0'42 | 0'10 | 0'17 | 6'58 | 1'87 | 1'17 | 4'41 | 7'84 | 8'45 | 9'81 | 58'76 | 14'84 | 10'74 | 11'08 | 63'34 | 1'41 | 14'03 | 84'56 |
| | Összesen | 2'10 | 1'44 | 0'48 | 1'68 | 6'37 | 3'03 | 1'75 | 16'30 | 5'29 | 5'19 | 10'69 | 45'68 | 13'76 | 9'86 | 12'92 | 63'66 | 5'70 | 27'45 | 66'86 |
| e) Tisza bal partja. | | | | | | | | | | | | | | | | | | | | |
| 1 | Békés vm. | 1'10 | 1'03 | 6'90 | 1'01 | 1'32 | 1'42 | 9'12 | 3'70 | 0'49 | 2'12 | 66'86 | 5'13 | 2'01 | 4'57 | 82'68 | 9'84 | 10'04 | 15'56 | 74'40 |
| 2 | Bihar » | 0'72 | 1'19 | 1'99 | 2'29 | 0'68 | 1'08 | 2'38 | 8'08 | 0'24 | 1'66 | 34'88 | 44'73 | 1'64 | 3'98 | 39'39 | 55'16 | 6'19 | 12'20 | 81'61 |
| | Nagyvárad, thj. felr. v. | 11'09 | 3'17 | 0'58 | 3'79 | 11'70 | 6'71 | 6'40 | 47'74 | 0'31 | 1'51 | 1'40 | 5'61 | 23'09 | 11'39 | 8'38 | 57'14 | 18'62 | 72'58 | 8'89 |
| | együtt | 0'97 | 1'24 | 1'95 | 2'32 | 0'95 | 1'22 | 2'46 | 9'03 | 0'24 | 1'66 | 34'17 | 43'79 | 2'16 | 4'12 | 38'56 | 55'14 | 6'48 | 13'60 | 79'86 |
| 3 | Hajdú vm. | 0'56 | 1'22 | 1'36 | 0'57 | 0'29 | 1'17 | 2'60 | 2'06 | 0'15 | 1'61 | 73'14 | 15'16 | 1'00 | 4'20 | 77'00 | 17'30 | 3'62 | 6'12 | 90'26 |
| | Debreczen, sz. k. v. . | 13'02 | 5'11 | 3'32 | 13'12 | 1'62 | 1'88 | 5'55 | 15'96 | 0'79 | 2'91 | 27'27 | 10'28 | 15'43 | 9'87 | 36'34 | 38'36 | 33'77 | 24'98 | 41'26 |
| | együtt | 3'17 | 2'03 | 1'74 | 2'99 | 0'57 | 1'31 | 3'22 | 4'97 | 0'29 | 2'04 | 63'53 | 14'14 | 4'09 | 5'38 | 68'49 | 22'10 | 9'93 | 10'07 | 80'00 |
| 4 | Máramaros vm. | 0'28 | 0'11 | 0'61 | 2'11 | 1'54 | 0'37 | 0'34 | 59'35 | 0'41 | 0'03 | 0'13 | 35'32 | 2'23 | 0'51 | 0'46 | 96'78 | 2'51 | 61'60 | 35'89 |
| 5 | Szabolcs » | 0'31 | 0'43 | 0'45 | 0'25 | 0'93 | 2'35 | 3'08 | 3'46 | 0'33 | 2'85 | 45'49 | 39'87 | 1'57 | 5'83 | 49'02 | 43'58 | 1'44 | 10'02 | 88'54 |
| 6 | Szatmár » | 0'44 | 0'44 | 0'35 | 0'64 | 0'85 | 1'59 | 1'28 | 11'38 | 0'70 | 3'13 | 15'09 | 64'11 | 1'39 | 5'16 | 16'72 | 76'13 | 1'87 | 15'10 | 83'03 |
| | Sz.-Németi, sz. k. v. . | 1'74 | 0'73 | 0'08 | 0'24 | 4'74 | 10'13 | 5'55 | 58'19 | 0'08 | 0'18 | 0'25 | 18'11 | 6'56 | 11'02 | 5'88 | 76'54 | 2'79 | 78'61 | 18'60 |
| | együtt | 0'51 | 0'45 | 0'34 | 0'67 | 1'03 | 1'99 | 1'48 | 13'38 | 0'67 | 2'99 | 14'39 | 61'95 | 2'21 | 5'43 | 16'21 | 76'15 | 1'92 | 18'08 | 80'00 |
| 7 | Szilágy vm. | 0'87 | 0'74 | 0'41 | 0'96 | 0'66 | 1'13 | 1'50 | 9'30 | 0'33 | 0'72 | 6'99 | 76'39 | 1'86 | 2'59 | 8'90 | 86'65 | 2'38 | 12'59 | 84'43 |
| 8 | Ugocsa » | 0'07 | 0'06 | 0'02 | 0'08 | 0'74 | 2'37 | 2'51 | 20'35 | 0'20 | 0'20 | 1'48 | 71'92 | 1'01 | 2'63 | 4'01 | 92'35 | 0'23 | 25'97 | 73'80 |
| | Összesen | 0'91 | 0'84 | 1'69 | 1'49 | 1'01 | 1'44 | 2'90 | 14'90 | 0'39 | 1'73 | 30'24 | 42'46 | 2'31 | 4'01 | 34'83 | 58'86 | 4'93 | 20'25 | 74'82 |
| f) Tisza-Maros szöge. | | | | | | | | | | | | | | | | | | | | |
| 1 | Arad vm. | 0'71 | 0'96 | 3'51 | 3'42 | 1'26 | 1'18 | 3'49 | 8'90 | 0'38 | 2'01 | 22'72 | 51'47 | 2'84 | 4'15 | 29'72 | 63'79 | 8'60 | 14'82 | 76'58 |
| | Arad, sz. k. v. | 7'11 | 0'37 | 0'56 | 2'65 | 8'37 | 1'91 | 5'72 | 30'59 | 0'33 | 0'42 | 23'57 | 17'80 | 16'41 | 2'70 | 29'25 | 51'04 | 10'69 | 46'59 | 42'72 |
| | együtt | 0'96 | 0'94 | 3'36 | 3'39 | 1'52 | 1'21 | 3'57 | 9'75 | 0'40 | 1'95 | 22'76 | 50'16 | 2'88 | 4'16 | 29'72 | 63'30 | 8'68 | 16'06 | 75'27 |
| 2 | Csanád vm. | 0'74 | 1'34 | 15'66 | 9'96 | 1'30 | 2'06 | 9'08 | 8'75 | 0'26 | 0'87 | 41'46 | 8'42 | 2'46 | 4'27 | 66'20 | 27'13 | 27'70 | 21'19 | 51'11 |
| 3 | Krassó-Szörény » . . | 3'58 | 0'95 | 0'41 | 6'20 | 9'41 | 5'71 | 1'56 | 45'96 | 0'38 | 0'46 | 1'61 | 23'89 | 13'37 | 7'12 | 3'58 | 75'33 | 11'14 | 62'58 | 26'28 |
| 4 | Temes » | 4'20 | 4'62 | 12'37 | 6'53 | 1'46 | 1'72 | 3'98 | 4'93 | 0'46 | 2'67 | 26'90 | 30'16 | 6'12 | 9'01 | 43'25 | 41'82 | 27'72 | 12'09 | 60'19 |
| | Temesvár, sz. k. v. . . | 15'73 | 2'60 | 0'87 | 4'34 | 12'58 | 7'06 | 6'51 | 38'56 | 1'52 | 0'43 | 4'12 | 5'75 | 29'83 | 10'98 | 11'50 | 48'59 | 23'54 | 64'64 | 11'82 |
| | Versecz, thj. felr. v. . | 21'71 | 23'61 | 24'11 | 7'46 | 2'66 | 2'96 | 7'72 | 4'42 | 0'66 | 1'29 | 3'04 | 0'56 | 24'93 | 27'76 | 34'87 | 12'44 | 76'79 | 17'76 | 5'48 |
| | együtt | 5'92 | 5'29 | 12'63 | 6'53 | 1'67 | 1'85 | 4'16 | 5'41 | 0'48 | 2'59 | 25'68 | 28'69 | 7'17 | 9'73 | 42'47 | 40'63 | 29'47 | 13'09 | 57'44 |

| Folyó szám Laufende Zahl | Ország rész, törvényhatóság Landestheil, Municipium | Pala-, cserép- vagy bádogtető alatt Unter Schiefer-, Ziegel- oder Blechdache | | | | Zsindely- vagy deszkatehető alatt Unter Schindel- oder Bretter- dache | | | | Nád- vagy zsüpietű alatt Unter Rohr- oder Strohdache | | | | falazattal bíró gazdasági épületek Gemäuer | | | | tetőzetű gazdasági épületek Bedachung | | | |
|-----------------------------|--|--|--|---------------------------------------|--|---|--|---------------------------------------|--|---|--|---------------------------------------|--|--|--|---|--|---|---|---|--|
| | | kő- vagy téglá- Stein- oder Ziegel- | kő- vagy téglalap- pallal, vályog- vagy sár- mit Fvándament aus Stein o. Ziegeln, Lehm- o. Kalk- | vályog- vagy sár- Lehm- oder Kalk- | fa- vagy fával vegyesen más anyagú Holz, oder aus mit Holz gemengten Material | kő- vagy téglá- Stein- oder Ziegel- | kő- vagy téglalap- pallal, vályog- vagy sár- mit Fvándament aus Stein o. Ziegeln, Lehm- o. Kalk- | vályog- vagy sár- Lehm- oder Kalk- | fa- vagy fával vegyesen más anyagú Holz, oder aus mit Holz gemengten Material | kő- vagy téglá- Stein- oder Ziegel- | kő- vagy téglalap- pallal, vályog- vagy sár- mit Fvándament aus Stein o. Ziegeln, Lehm- o. Kalk- | vályog- vagy sár- Lehm- oder Kalk- | fa- vagy fával vegyesen más anyagú Holz, oder aus mit Holz gemengten Material | kő- vagy téglá- Stein- oder Ziegel- | kő- vagy téglalap- pallal, vályog- vagy sár- Mit Fvándament aus Stein o. Ziegeln, Lehm- oder Kalk- | vályog- vagy sár- Mit Lehm- oder Kalk- | fa- vagy fával vegyesen más anyagú Mit Holz, oder aus mit Holz gemengten Material | Pala-, cserép- vagy bádog- Mit Schiefer-, Ziegel- oder Blech- | Zsindely- vagy deszka- Mit Schindel- oder Bretter- | Nád- vagy zsüpi- Mit Rohr- oder Stroh- | |
| | | összes gazdasági épületek az összes gazdasági épületek százalékában sämmtliche Wirtschafts-Gebäude in Procenten der gesammten Wirtschafts-Gebäude | | | | | | | | | | | | | | | | az összes gazdasági épületek százalékában in Procenten der gesammten Wirtschafts-Gebäude | | | |
| 5 | Torontál vm. | 6'27 | 4'71 | 16'34 | 6'76 | 0'85 | 0'61 | 2'58 | 1'60 | 0'85 | 2'80 | 50'15 | 6'68 | 7'97 | 7'92 | 69'07 | 15'04 | 34'08 | 5'84 | 60'28 | |
| | Pancsova, thj. felr. v. . | 14'65 | 6'78 | 26'57 | 39'98 | 0'45 | 0'10 | 0'15 | 1'58 | 0'20 | 1'48 | 6'38 | 1'68 | 15'30 | 8'36 | 33'10 | 43'24 | 87'98 | 2'28 | 9'74 | |
| | együtt . | 6'48 | 4'78 | 16'00 | 7'58 | 0'84 | 0'60 | 2'52 | 1'60 | 0'88 | 2'87 | 49'06 | 6'56 | 8'15 | 7'93 | 63'18 | 15'74 | 35'42 | 5'56 | 59'02 | |
| | Összesen . | 4'02 | 3'02 | 9'38 | 6'39 | 3'15 | 2'27 | 3'38 | 14'70 | 0'54 | 1'85 | 27'39 | 23'97 | 7'71 | 7'14 | 40'09 | 45'06 | 22'81 | 23'44 | 53'78 | |
| | g) Erdély. | | | | | | | | | | | | | | | | | | | | |
| 1 | Alsó-Fehér vm. | 1'32 | 0'11 | 0'57 | 2'42 | 2'43 | 1'02 | 1'15 | 18'60 | 1'35 | 0'58 | 7'75 | 62'61 | 5'10 | 1'71 | 9'47 | 83'72 | 4'42 | 23'29 | 72'20 | |
| 2 | B.-Naszód » | 6'18 | 0'26 | 0'12 | 3'16 | 1'80 | 0'50 | 0'55 | 59'84 | 0'62 | 0'04 | 1'46 | 25'47 | 8'60 | 0'80 | 2'13 | 88'47 | 9'72 | 62'60 | 27'59 | |
| 3 | Brassó » | 36'72 | 4'53 | 0'24 | 17'06 | 2'23 | 1'10 | 0'27 | 26'05 | 0'40 | 0'02 | 0'02 | 10'76 | 39'35 | 5'65 | 0'53 | 54'47 | 59'15 | 29'65 | 11'20 | |
| 4 | Csik » | 0'26 | 0'04 | — | 1'89 | 0'19 | 0'31 | 0'00 | 69'61 | 0'11 | 0'03 | 0'06 | 27'44 | 0'56 | 0'38 | 0'12 | 98'94 | 2'19 | 70'17 | 27'64 | |
| 5 | Fogarás » | 10'68 | 0'09 | 0'05 | 9'23 | 0'30 | 0'34 | 0'10 | 13'03 | 0'32 | 0'15 | 0'32 | 63'78 | 11'90 | 0'58 | 0'53 | 86'99 | 20'05 | 14'78 | 65'17 | |
| 6 | Háromszék » | 2'15 | 0'17 | 0'02 | 6'17 | 0'80 | 0'50 | 0'09 | 55'23 | 0'04 | 0'17 | 0'04 | 34'59 | 3'08 | 0'84 | 0'15 | 95'98 | 8'51 | 56'71 | 34'78 | |
| 7 | Hunyad » | 0'77 | 0'02 | 0'01 | 0'23 | 3'61 | 0'72 | 0'20 | 20'20 | 2'92 | 0'72 | 1'46 | 69'14 | 7'30 | 1'46 | 1'67 | 89'37 | 1'03 | 24'73 | 74'24 | |
| 8 | Kis-Küküllő » | 9'60 | 1'01 | 0'78 | 8'30 | 0'60 | 0'18 | 0'35 | 2'06 | 1'27 | 0'35 | 8'27 | 66'36 | 11'47 | 1'54 | 9'37 | 77'62 | 19'66 | 4'09 | 76'25 | |
| 9 | Kolozs » | 0'52 | — | 0'02 | 1'19 | 1'76 | 0'54 | 0'41 | 19'78 | 1'00 | 0'34 | 1'44 | 73'00 | 3'28 | 0'88 | 1'87 | 93'97 | 1'73 | 22'19 | 75'78 | |
| | Kolozsvár, sz. k. v. . . | 6'78 | 0'59 | 0'09 | 1'01 | 6'44 | 2'37 | 2'71 | 74'66 | 1'53 | — | 0'17 | 3'05 | 14'75 | 2'96 | 2'97 | 79'32 | 9'07 | 86'18 | 4'75 | |
| | együtt . | 0'75 | 0'02 | 0'02 | 1'21 | 1'94 | 0'59 | 0'49 | 21'81 | 1'02 | 0'33 | 1'40 | 70'42 | 3'71 | 0'94 | 1'91 | 93'44 | 2'00 | 24'83 | 73'17 | |
| 10 | Maros-Torda vm. | 0'63 | 0'09 | 0'30 | 5'20 | 0'45 | 0'34 | 1'89 | 29'96 | 0'09 | 0'07 | 5'20 | 55'69 | 1'17 | 0'50 | 7'39 | 90'94 | 6'31 | 32'64 | 61'06 | |
| | M.-Vásárhely, sz. k. v. . | 10'07 | 1'63 | 0'27 | 4'22 | 4'63 | 1'90 | 2'72 | 74'01 | 0'14 | 0'27 | 0'14 | — | 14'84 | 3'80 | 3'13 | 78'23 | 16'19 | 83'26 | 0'55 | |
| | együtt . | 0'86 | 0'13 | 0'30 | 5'27 | 0'58 | 0'37 | 1'91 | 31'04 | 0'09 | 0'08 | 5'07 | 54'33 | 1'50 | 0'58 | 7'28 | 90'64 | 6'06 | 33'87 | 59'57 | |
| 11 | Nagy-Küküllő vm. | 25'38 | 2'12 | 1'13 | 26'45 | 1'89 | 0'12 | 0'14 | 6'02 | 1'69 | 0'21 | 1'64 | 33'21 | 28'06 | 2'45 | 2'91 | 65'68 | 55'98 | 8'17 | 36'75 | |
| 12 | Szeben » | 16'62 | 4'51 | 0'40 | 9'16 | 2'23 | 4'83 | 0'75 | 24'01 | 3'75 | 0'90 | 0'34 | 32'35 | 22'60 | 10'36 | 1'49 | 65'55 | 30'72 | 31'85 | 37'43 | |
| 13 | Szolnok-Doboka » | 0'21 | 0'01 | — | 0'06 | 2'13 | 0'40 | 0'27 | 19'27 | 0'79 | 0'29 | 1'01 | 75'56 | 3'13 | 0'70 | 1'28 | 94'89 | 0'28 | 22'07 | 77'66 | |
| 14 | Torda-Aranyos » | 0'12 | 0'01 | 0'00 | 0'09 | 1'19 | 0'36 | 0'57 | 24'82 | 0'46 | 0'43 | 2'52 | 69'43 | 1'77 | 0'80 | 3'09 | 94'34 | 0'22 | 26'94 | 72'84 | |
| 15 | Udvarhely » | 3'30 | 0'27 | 0'07 | 14'36 | 0'26 | 0'14 | 0'07 | 30'39 | 0'03 | 0'05 | 0'10 | 51'06 | 3'59 | 0'48 | 0'21 | 95'71 | 18'00 | 30'76 | 51'24 | |
| | Összesen . | 6'83 | 0'83 | 0'25 | 6'60 | 1'66 | 0'81 | 0'46 | 27'42 | 1'22 | 0'34 | 2'03 | 51'55 | 9'71 | 1'93 | 2'74 | 85'57 | 14'51 | 30'35 | 53'14 | |
| | Magyarország összesen | 4'34 | 2'81 | 3'07 | 2'08 | 2'76 | 2'13 | 2'37 | 15'08 | 3'61 | 5'87 | 22'71 | 32'27 | 10'71 | 10'81 | 28'15 | 50'33 | 13'20 | 22'34 | 64'46 | |
| | II. Fiume város és kerülete. | 68'04 | 2'06 | — | — | — | — | 1'03 | 1'03 | 24'75 | 2'06 | 1'03 | — | 92'70 | 4'13 | 2'06 | 1'03 | 70'10 | 2'06 | 27'84 | |
| | <i>Fiume Stadt und Gebiet.</i> | | | | | | | | | | | | | | | | | | | | |
| | III. Horvát-Szlavonországok. | | | | | | | | | | | | | | | | | | | | |
| | <i>Kroatien-Slavonien.</i> | | | | | | | | | | | | | | | | | | | | |
| 1 | Belovár-Kőrös vm. | 2'49 | 0'01 | 0'00 | 2'50 | 0'47 | 0'00 | 0'05 | 4'38 | 0'82 | 0'00 | 0'09 | 88'29 | 3'72 | 0'07 | 1'10 | 95'11 | 5'00 | 4'90 | 90'10 | |
| 2 | Lika-Krbava » | 1'53 | — | — | 2'23 | 14'34 | — | 0'01 | 53'42 | 3'63 | — | — | 24'84 | 19'50 | — | 0'01 | 80'49 | 3'76 | 67'77 | 28'17 | |
| 3 | Modrus-Fiume » | 6'85 | — | — | 0'85 | 7'29 | — | — | 33'24 | 1'87 | — | — | 49'90 | 16'01 | — | — | 83'99 | 7'70 | 40'63 | 51'77 | |
| 4 | Pozsega » | 2'53 | 0'50 | 0'39 | 10'38 | 2'08 | 0'59 | 1'38 | 37'76 | 0'84 | 1'92 | 11'36 | 30'26 | 5'45 | 3'01 | 13'13 | 78'41 | 13'81 | 41'81 | 44'38 | |
| 5 | Szerém » | 7'06 | 4'32 | 15'03 | 28'58 | 0'34 | 0'20 | 0'87 | 9'87 | 0'42 | 1'36 | 15'38 | 16'11 | 8'32 | 5'89 | 31'23 | 54'56 | 55'00 | 11'78 | 33'23 | |
| 6 | Varasd » | 4'53 | — | — | 2'41 | 0'11 | — | 0'00 | 0'41 | 4'09 | 0'00 | 0'07 | 88'38 | 8'72 | 0'00 | 0'07 | 91'20 | 6'94 | 0'52 | 92'54 | |
| 7 | Verőcze » | 3'61 | 0'71 | 2'22 | 6'85 | 1'02 | 0'22 | 0'42 | 6'15 | 0'95 | 1'36 | 11'82 | 64'67 | 5'58 | 2'29 | 14'46 | 77'67 | 13'39 | 7'81 | 78'80 | |
| | Eszék, sz. k. v. | 23'11 | 19'32 | 22'57 | 10'27 | — | 0'27 | 0'27 | 0'95 | 2'97 | 4'87 | 10'34 | 4'86 | 26'09 | 24'46 | 33'38 | 16'08 | 75'27 | 1'49 | 23'24 | |
| | együtt . | 4'02 | 1'10 | 2'65 | 6'92 | 1'00 | 0'32 | 0'42 | 6'04 | 0'99 | 1'43 | 11'80 | 63'41 | 6'01 | 2'75 | 14'87 | 76'37 | 14'69 | 7'88 | 77'63 | |
| 8 | Zágráb vm. | 3'01 | 0'00 | 0'07 | 12'36 | 0'29 | 0'00 | 0'01 | 18'16 | 1'26 | — | 0'01 | 64'33 | 4'56 | 0'00 | 0'09 | 95'35 | 15'91 | 18'46 | 65'60 | |
| | Zágráb, sz. k. v. | 56'59 | 0'20 | 0'48 | 29'26 | 1'26 | — | 0'10 | 7'50 | 0'48 | — | 0'48 | 3'59 | 58'33 | 0'20 | 1'06 | 40'41 | 86'53 | 8'92 | 4'56 | |
| | együtt . | 3'80 | 0'00 | 0'08 | 13'10 | 0'30 | 0'00 | 0'01 | 18'00 | 1'26 | — | 0'02 | 63'44 | 5'35 | 0'00 | 0'11 | 94'54 | 16'38 | 18'31 | 64'71 | |
| | Horvát-Szlavonországok összesen | 1'22 | 0'92 | 2'93 | 10'45 | 1'74 | 0'12 | 0'30 | 15'58 | 1'80 | 0'61 | 5'31 | 56'26 | 7'40 | 1'65 | 8'80 | 82'29 | 18'52 | 17'80 | 63'66 | |
| | Magyarbirodalom — Königreich Ungarn . | 4'33 | 2'57 | 3'05 | 3'93 | 2'63 | 1'87 | 2'11 | 15'15 | 3'34 | 5'21 | 20'50 | 35'31 | 10'30 | 9'65 | 25'66 | 54'39 | 13'88 | 21'76 | 64'36 | |

Míg a cselédlakoknál azt láttuk, hogy általában jobban vannak építve, mint a lakóházak, addig a gazdasági épületeknél az ellenkezőt látjuk. A lakóházaknak az egész magyar birodalomban 15·19⁰/₀-a kőből vagy téglából, 12·12⁰/₀-a kő- vagy téglalappal van építve; a gazdasági épületeknek ellenben csak 10·30⁰/₀-a egészen kő- vagy téglas csak 9·65⁰/₀-a kő vagy téglalapú épület. A mi pedig a tetőzetet illeti, a lakóházaknak 18·76⁰/₀-a van cseréppel fedve, a gazdasági épületeknek csak 13·88⁰/₀-a, ellenben náddal vagy zsúppal a lakóházaknak csak 56·61⁰/₀-a, a gazdasági épületeknek pedig 64·36⁰/₀-a van fődve. Még nagyobbak az eltérések, ha az összehasonlításban az egyes országrészekig, vagy épen az egyes törvényhatóságokig megyünk le.

A mi a gazdasági épületeknek főntebb említett és részletezett három főosztályát illeti — az egész magyar birodalom adatait véve — a következő eltéréseket látjuk. Határozottan legrosszabbul vannak építve a különálló gazdasági épületek, ezeknek csak 8·38⁰/₀-a bir kő- vagy téglafallal, míg a lakházakhoz épített s azokkal egy tető alatt álló gazdasági épületeknek 13·56⁰/₀-a, a külön tető alatt állóknak pedig 16·04⁰/₀-a. Kő- vagy téglalapú, vályog- vagy cserépépületet is az egészen különálló gazdasági épületek közt találunk legkevesebbet, legtöbbet ellenben a lakházakkal összeépült s közös tető alatt állók közt.

Tetőzet tekintetében határozottan a lakházakkal összeépült, de külön tető alatt álló gazdasági épületek állnak legjobban, ezeknek 19·65⁰/₀-a cserépfödélű, míg a közös tető alatt állóknak csak 15·78⁰/₀-a, az egészen különálló gazdasági épületeknek pedig csupán csak 12·42⁰/₀-a. A zsindeletető nem így oszlik meg, mert az egészen különálló gazdasági épületek közt nagyobb perzentet képez, mint a lakházakkal közös tető alatt állók közt, legelől azonban itt is a lakházakkal összeépített, de külön tető alatt álló gazdasági épületek állanak. Ez utóbbiakra természetesen jóval kevesebb nád- és szalmafödél esik, mint a másik két csoportnál, csakis 54·11⁰/₀-uk van náddal vagy zsúppal fedve, míg az egészen különálló gazdasági épületeknek 64·59⁰/₀-a, a lakházakkal vagy cselédlakokkal összeépített s közös tető alatt álló gazdasági épületeknek pedig 67·27⁰/₀-a.

Nem akarunk tovább foglalkozni a gazdasági épületeknek e három külön csoportjával, hanem áttérünk az összes gazdasági épületek rövid ismertetésére.

Falazatra az anyaország gazdasági épületei jóval szilárdabban vannak építve, mint a társországokéi. A Dráván innen a gazdasági épületeknek 10·71⁰/₀-a kő- vagy téglafallal, 10·81⁰/₀-a pedig kő- vagy téglalappal bir, Horvát-Szlavonországokban ellenben csak 7·46⁰/₀-a kő- vagy téglafalú s csupán csak 1·65⁰/₀-a bir kő- vagy téglalappal. Ezt a faépítkezés túlnyomósága okozza, mely a horvát-szlavon gazdasági épületeknek 82·20⁰/₀-át öleli fel, míg az anyaországban csak 50·33⁰/₀-ra terjed. Tetőzet tekintetében azonban Horvát-Szlavonország gazdasági épületei mutatnak fel kedvezőbb arányt, míg ugyanis a Dráván túl a gazdasági épületeknek 18·53⁰/₀-a van cseréppel fődve, a Dráván innen csak 13·20⁰/₀-a.

A mi az egyes országrészeket illeti, ugy falazat, mint tetőzet tekintetében roppant eltéréseket látunk. A Duna jobb partján az összes gazdasági épületeknek 20·13⁰/₀-a, vagyis öltörése tiszta kő- vagy téglalappal, a Duna-Tisza közén ellenben csak 5·33⁰/₀-a, a Tisza bal partján csupán 2·31⁰/₀-a. Természetesen még nagyobb végleteket mutatnak az egyes törvényhatóságok — mellőzve a városokat, melyek a gazdasági épületek tekintetében nem oly jellemzők, mint a megyék. Az összes gazdasági épületeknek Sopron megyében 44·33⁰/₀, Hontban 41·55⁰/₀, Brassóban 39·35, Veszprémben 31·30, Vasban 30·60⁰/₀-a kő- vagy téglafallal bir; ellenben Szatmárban csak 1·09, Szilágyban 1·56, Torda-Aranyosban 1·77, Biharban 1·64, Szabolcsban és Csongrádban 1·57, Maros-Tordában 1·17, Jász-N.-Kún-Szolnokban 1·07, Ugocsában 1·01, Hajdúmegyében pedig csupán 1·00⁰/₀-a.

Bei den Gesindehäusern sahen wir, dass dieselben in Allgemeinen besser gebaut sind als die Wohnhäuser, bei den Wirtschafts-Gebäuden kommt das Entgegengesetzte zum Vorschein. Im ganzen Königreiche Ungarn waren 15·19⁰/₀ der Wohnhäuser aus Stein oder Ziegeln und 12·12⁰/₀ mit Stein- oder Ziegel-Fundament gebaut; von den Wirtschafts-Gebäuden sind aber nur 10·30⁰/₀ Stein- oder Ziegel-Gebäude und nur 9·65⁰/₀ mit Stein- oder Ziegel-Fundament versehen. Was die Bedachung anbelangt, so sind 18·76⁰/₀ der Wohnhäuser mit Ziegeln gedeckt, von den Wirtschafts-Gebäuden nur 13·88⁰/₀; eine Rohr- oder Stroh-Bedachung haben hingegen nur 56·61⁰/₀ der Wohnhäuser, von den Wirtschaftsgebäuden sind aber 64·36⁰/₀ mit solchen Material gedeckt. Noch grössere Unterschiede können wahrgenommen werden, wenn wir bei dem Vergleich bis zu den einzelnen Landestheilen oder Municipien zurückgreifen.

Was die früher erwähnten detaillirten drei Hauptgruppen der Wirtschafts-Gebäude anbelangt, so sind die Angaben des ganzen Königreiches in Betracht genommen, folgende Unterschiede ersichtlich. Am schlechtesten sind entschieden die alleinstehenden Wirtschafts-Gebäude gebaut, nur 8·38⁰/₀ derselben besitzen ein Gemäuer aus Stein oder Ziegeln, von den, den Wohnhäusern unter gemeinsamen Dache angebauten Wirtschafts-Gebäuden 13·56⁰/₀, von den unter separierten Dache stehenden aber 16·04⁰/₀. Koth- oder Lehm-Gebäude mit Fundament aus Stein oder Ziegeln wurden die wenigsten ebenfalls unter der alleinstehenden Wirtschafts-Gebäuden angetroffen, die meisten hingegen unter den, den Wohnhäusern unter gemeinsamen Dache angebauten Wirtschaftsgebäuden.

Hinsichtlich der Bedachung befinden sich entschieden die den Wohnhäusern angebauten, jedoch unter separirtem Dache stehenden Wirtschafts-Gebäude in der günstigster Lage; 19·65⁰/₀ von diesen sind mit Ziegeln gedeckt, während von den unter gemeinsamen Dache stehenden nur 15·78⁰/₀, von den ganz alleinstehenden Wirtschafts-Gebäuden aber nur 12·42⁰/₀. Die Bedachung aus Schindeln vertheilt sich nicht auf eine ähnliche Weise, nachdem dieselbe unter den ganz alleinstehenden Wirtschafts-Gebäuden ein grösseres Percent beträgt, als unter den, den Wohnhäusern unter gemeinsamen Dache angebauten, in erster Reihe stehen aber auch diesbezüglich die den Wohnhäusern angebauten, jedoch unter separierten Dache stehenden Wirtschafts-Gebäude. Auf diese letzteren entfällt die Bedachung aus Rohr oder Stroh in bedeutend geringerem Maasse, als auf die ersten zwei Gruppen, es sind nämlich nur 54·11⁰/₀ derselben mit Rohr oder Stroh gedeckt, während von den ganz alleinstehenden Wirtschafts-Gebäuden 64·59⁰/₀, von den, den Wohn- oder Gesindehäusern angebauten, jedoch unter separierten Dache stehenden Wirtschafts-Gebäuden aber 67·27⁰/₀.

Wir wollen uns mit diesen drei Gruppen der Wirtschafts-Gebäude nicht weiter befassen, sondern schreiten zur kurzen Erörterung der gesammten Wirtschafts-Gebäude.

Dem Gemäuer nach sind die Wirtschaftsgebäude des Mutterlandes bedeutend fester gebaut, als jene der adnexen Länder. Diesseits der Drau besitzen 10·71⁰/₀ der Wirtschafts-Gebäude ein Stein- oder Ziegel-Gemäuer, 10·81⁰/₀ aber ein Stein- oder Ziegel-Fundament, in Kroatien-Slavonien hingegen besitzen nur 7·46⁰/₀ ein Gemäuer aus Stein oder Ziegeln und nur 1·65⁰/₀ ein Stein- oder Ziegel-Fundament. Dies verursacht das Uebergewicht der Holzbauten in den adnexen Ländern, aus solchen Material sind 82·20⁰/₀ der Wirtschaftsgebäude Kroatien-Slavoniens erbaut, während im Mutterlande nur 50·33⁰/₀. Hinsichtlich der Bedachung zeigen die Wirtschaftsgebäude in den adnexen Ländern günstigere Verhältnisse, während nämlich jenseits der Drau 18·53⁰/₀ der Wirtschaftsgebäude mit Ziegeln gedeckt sind, ist dies im Mutterlande nur bei 13·20⁰/₀ derselben der Fall.

Was die einzelnen Landestheile anbelangt, so sind sowohl hinsichtlich des Gemäuers, als auch der Bedachung ausserordentlich grosse Unterschiede bemerkbar. Am rechten Donau-Ufer bestehen 20·13⁰/₀, oder ein Fünfteltheil sämmtlicher Wirtschaftsgebäude aus Stein- oder Ziegel-Bauten, im Donau-Theiss-Becken nur 5·33⁰/₀, am linken Theissufer sogar nur 2·31⁰/₀. Natürlicherweise zeigen die einzelnen Municipien noch grössere Gegensätze — abgesehen von den Städten, welche hinsichtlich der Wirtschaftsgebäude nicht so einen ausgeprägten Charakter haben wie die Comitate. Aus Stein- oder Ziegelgebäuden bestehen in den Comitaten Sopron 44·33⁰/₀, Hont 41·55, Brassó 39·35, Veszprém 31·30, Vas 30·60⁰/₀ der sämmtlichen Wirtschaftsgebäude; hingegen in den Comitaten Szatmár nur 1·09, Szilágy 1·56, Torda-Aranyos 1·77, Bihar 1·64, Szabolcs und Csongrád 1·57, Maros-Torda 1·17, Jász-Nagy-Kun-Szolnok 1·07, Ugocsa 1·01, Hajdú aber 1·00⁰/₀ derselben.

A kő- vagy téglalappal vályogból vagy sárból épített gazdasági épületeknél is nagy ellentéteket látunk az egyes országrészek között. Ezek aránya a Duna mindkét partján meghaladja a 20^o/o-ot, Erdélyben ellenben csak 1^{os}, Horvát-Szlavonországokban pedig 1^{os}/o-ot tesz. Az anyaországban a Tiszától keletre általában sokkal kevesebb ily építésű gazdasági épület van, mint attól nyugatra. A maximumot az ország két legnyugatibb része képezi, a Duna-Tisza köze pedig az országos átlag körül mozog. Ismét kiemelve a végleteket képviselő vármegyéket — városok nélkül — azt látjuk, hogy a kő- vagy téglalappal, vályogból vagy sárból épült gazdasági épületek Baranyában az összes gazdasági épületeknek 54^{os}/o-át, Fejériben 41^{os}/o, Mosonban 37^{os}, Esztergomban 37^{os}, Nógrádban 36^{os}, Nyitrában 34^{os}, Komáromban 33^{os}, Hontban 30^{os}/o-át képezik, ellenben a következő megyékben Árva, Máramaros, Besztercze-Naszód, Csik, Fogaras, Háromszék, Kolozs, Maros-Torda, Szolnok-Doboka, Torda-Aranyos és Udvarhely megyében s a 8 horvát-szlavon megye közül 5-ben az egy százalékot sem érte el.

A vályog- és sárfal a gazdasági épületeknél is főleg az Alföld specialitása; a Duna-Tisza közén 71^{os}, a Maros-Tisza szögében 40^{os}, a Tisza bal partján pedig 34^{os}/o-át teszik az összes gazdasági épületeknek, míg ellenben Erdélyben csupán 2^{os}/o-ka szerepelnek. A gazdasági épületeknek több mint felét a sár- és vályogépületek a következő megyékben alkotják; Győrben (55^{os}/o), Tolnában (63^{os}), Bácsban (70^{os}), Csongrádban (86^{os}), Hevesben (52^{os}), Jász-N.-K.-Szolnokban (86^{os}), Pestben (73^{os}), Biharban (82^{os}), Hajdúban (77^{os}), Csanádban (66^{os}), Torontálban (69^{os}/o); ellenben a Duna bal partján 3 megyében, a Tisza jobb- és bal partján 1—1 megyében, Erdélyben 5 megyében, Horvát-Szlavonországban pedig 4 megyében 1^o/o-ra sem rúgnak.

A fából vagy fával vegyesen más anyagból épült gazdasági épületek a 8 országrész közül 4-ben erős abszolút, 2-ben erős relativ többséget képeznek, csak a Duna jobb partján és a Duna-Tisza közén vonulnak háttérbe. Legnagyobb arányban Erdélyben és Horvát-Szlavonországban szerepelnek, az előbbiben 85^{os}, az utóbbiban 82^{os}/o-ka. Igen sok megyében a fából készült gazdasági épületek oly erős túlnyomósággal bírnak, hogy a 90^o/o-ot is meghaladják.

Említettük fentebb, hogy a horvát-szlavonországi gazdasági épületek közt aránylag jóval több a szilárd tető, mint az anyaországiaknál. Van azonban az anyaországban két országrész, mely még kedvezőbb arányt mutat; míg ugyanis Horvát-Szlavonországokban a gazdasági épületeknek 18^{os}/o-a cserépfödélű, a Tisza-Maros szögében 22^{os}/o-a, a Duna jobb partján pedig 20^{os}/o-a. Aránylag még elég jól áll — a mennyiben a hírodalom átlaga körül mozog — cserépfödélű dolgában a Duna-Tisza köze és Erdély, ellenben a Tisza két partján oly kedvezőtlen képet látunk, hogy a jobb parti megyékben csak 5^{os}, a bal parti megyékben pedig csak 4^{os}/o-a van cserépfödélű gazdasági épületeknek.

A deszka- vagy zsindeletet Horvát-Szlavonországban, noha ott a fából épült gazdasági épületek oly erős túlnyomósággal bírnak, valamivel kisebb arányban szerepel, mint az anyaországban, ott 17^{os}/o-ka, míg a Dráván innen 22^{os}/o-ka, sőt az anyaországban a 7 országrész között csak kettő van, a Duna-Tisza köze és a Duna jobbpartja, mely alatta marad Horvát-Szlavonország arányszámainak. Legkevesebb zsindeletes gazdasági épület a Duna jobb partján van csak 5^{os}/o, legtöbb ellenben a Duna bal partján 34^{os}/o. Említésre méltó, hogy Erdélyben, hol legtöbb gazdasági épület van fából építve, deszkával vagy zsindelettel csak 30^{os}/o-a van fedve.

Auch bei den mit einem Fundament aus Stein oder Ziegeln versehenen Wirtschaftsgebäuden aus Koth oder Lehm können grosse Gegensätze wahrgenommen werden. Das Verhältniss derselben übertrifft an beiden Ufern der Donau die 20^o/o, in Siebenbürgen beträgt die Verhältnisszahl nur 1^{os}, in Kroatien-Slavonien aber 1^{os}/o; überhaupt kommen im Mutterlande von der Theiss gegen Osten viel weniger derartige Wirtschaftsgebäude vor, als westlich von der Theiss. Das Maximum repräsentiren die beiden am meisten westlich gelegenen Landestheile, das Donau-Theiss-Becken aber steht um den Landesdurchschnitt. Neuerdings die Gegensätze darstellenden Comitaten — ohne Städte — hervorgehoben, sehen wir, dass die Koth- oder Lehm-Gebäude mit einem Fundament aus Stein oder Ziegeln in den Comitaten Baranya 54^{os}/o, Fejér 41^{os}, Moson 37^{os}, Esztergom 37^{os}, Nógrád 36^{os}, Nyitra 34^{os}, Komárom 33^{os}, Hont 30^{os}/o der gesammten Wirtschaftsgebäude bilden; in den nachfolgenden Comitaten Árva, Máramaros, Besztercze-Naszód, Csik, Fogaras, Háromszék, Kolozs, Maros-Torda, Szolnok-Doboka, Torda-Aranyos und Udvarhely, ferner von den 8 Comitaten Kroatien-Slavoniens in 5 erreichten diese Gebäude nicht einmal 1^o/o.

Das Gemäuer aus Koth oder Lehm bildet auch bei den Wirtschaftsgebäuden hauptsächlich die Specialität des Alföld; im Donau-Theiss-Becken betragen dieselben 71^{os}, im Theiss-Maros-Becken 40^{os}, am linken Theissufer 34^{os}/o der sämmtlichen Wirtschaftsgebäude, in Siebenbürgen hingegen sind diese Gebäude nur mit 2^{os}/o vertreten. Die Gebäude aus Koth oder Lehm betragen mehr als die Hälfte sämmtlicher Wirtschaftsgebäude in folgenden Comitaten: Győr (55^{os}/o), Tolna (63^{os}/o), Bács (70^{os}/o), Csongrád (86^{os}/o), Heves (52^{os}/o), Jász-Nagy-Kun-Szolnok (86^{os}/o), Pest (73^{os}/o), Bihar (82^{os}/o), Hajdú (77^{os}/o), Csanád (66^{os}/o), Torontál (69^{os}/o); während diese Gebäude in 3 Comitaten des linken Donauufers, in je einem Comitaten der beiden Ufer der Theiss, in 5 Comitaten Siebenbürgens und in 4 Comitaten Kroatien-Slavoniens nicht einmal 1^o/o erreichen.

Die aus Holz oder aus mit Holz gemengten Material errichteten Gebäude bilden von den 8 Landestheilen in 4 die absolute, in 2 die starke relative Mehrheit, nur am rechten Donauufer und im Donau-Theiss-Becken werden dieselben in den Hintergrund gedrängt. In grösstem Maasse kommen dieselben in Siebenbürgen und in Kroatien-Slavonien vor, mit 85^{os}, beziehungsweise mit 82^{os}/o. In zahlreichen Comitaten besitzen die aus Holz erbauten Wirtschaftsgebäude ein so grosses Uebergewicht, dass dieselben sogar mehr als 90^o/o betragen.

Es wurde früher erwähnt, dass unter den Wirtschaftsgebäuden Kroatien-Slavoniens die Bedachung aus festen Material bedeutend stärker vertreten ist, als im Mutterlande; zwei Landestheile des Mutterlandes zeigen aber ein noch günstigeres Verhältniss; während nämlich in den adnexen Ländern 18^{os}/o der Wirtschaftsgebäude mit Ziegeln gedeckt sind, ist das im Theiss-Maros-Becken bei 22^{os}/o, am rechten Donauufer aber bei 20^{os}/o der Wirtschaftsgebäude der Fall. Hinsichtlich der Bedachung aus Ziegeln befinden sich verhältnissmässig noch in ziemlich günstiger Lage: das Donau-Theiss-Becken und Siebenbürgen, indem diese beiden Landestheile um den Landesdurchschnitt stehen; an den beiden Ufern der Theiss entrollt sich aber uns ein derartig ungünstiges Bild, dass in den Comitaten des rechten Ufers nur 5^{os}, in jenen des linken Ufers nur 4^{os}/o der Wirtschaftsgebäude mit Ziegeln gedeckt sind.

Die Bedachung aus Schindeln oder Brettern ist in Kroatien-Slavonien, trotzdem dort die aus Holz erbauten Wirtschaftsgebäude ein starkes Uebergewicht aufweisen, in etwas geringerem Maasse vertreten, als im Mutterland und beträgt jenseits der Drau 17^{os}/o, diesseits der Drau aber 22^{os}/o; im Mutterlande kommen sogar unter den 7 Landestheilen nur 2 vor, das Donau-Theiss-Becken und das rechte Donauufer, welche mit ihrer Verhältnisszahl unter jener Kroatien-Slavoniens bleiben. Die wenigsten Wirtschaftsgebäude mit Schindeldach können am rechten Donauufer angetroffen werden, 5^{os}/o, die meisten aber am linken Donauufer, 34^{os}/o. Erwähnenswerth ist noch, dass in Siebenbürgen, wo der grösste Theil der Wirtschaftsgebäude aus Holz erbaut ist, nur 30^{os}/o derselben mit Schindeln oder Brettern gedeckt sind.

A nád- és zsüptetők arányszáma csaknem egészen összevág az anyaországban és a társországokban. Az egyes ország-részek közt már jelentékeny eltéréseket látunk, noha ez a tetőzet valamennyi országrészben abszolút többséget képez. Legnagyobb arányban szerepel: a Duna jobb partján 74,91%-kal, a Tisza bal partján 74,82%-kal és a Duna-Tisza közén 71,35%-kal, legkisebb arányban ellenben a Duna bal partján, Erdélyben és a Maros-Tisza szögében, mely utóbbiban csak 53,75% esik rá.

A gyári és más ipari épületek falazat és tetőzet szerinti megoszlását a következő táblázatok mutatják:

Die Verhältnisszahl der Rohr oder Strohdächer gestaltet sich im Mutterlande und in den adnexen Ländern fast ganz übereinstimmend. Unter den einzelnen Landestheilen sind schon nahmhafte Unterschiede bemerkbar, obwohl die Bedachung aus diesem Material in sämtlichen Landestheilen die absolute Mehrheit bildet. Am stärksten erscheint dieselbe am rechten Donauufer mit 74,91%, am linken Theissufer mit 74,82% und im Donau-Theiss-Becken mit 71,35% vertreten, am schwächsten hingegen am linken Donauufer, in Siebenbürgen und im Theiss-Maros-Becken, in diesem letzteren Landestheil entfallen auf derartig gedeckte Wirtschafts-Gebäude nur 53,75%.

Die Vertheilung der Fabriken und sonstigen gewerblichen Gebäude nach dem Gemäuer und der Bedachung stellen folgende Tabellen dar:

| Folyó szám Laufende Zahl | Ország-rész, törvényhatóság Landestheil, Municipium | Pala-, cserép- vagy bádogtető alatt Unter Schiefer-, Ziegel- oder Blechdache | | | | Zsindely- vagy deszkateető alatt Unter Schindel- oder Bretter- dache | | | | Nád- vagy zsüptető alatt Unter Rohr- oder Strohdache | | | | falazattal bíró gyári vagy más ipari épületek Gemäuer | | | | tetőzetű gyári vagy más ipari épületek Bedachung | | | |
|-----------------------------|--|--|---|---------------------------------------|--|--|---|---------------------------------------|--|---|---|---------------------------------------|--|---|---|---|---|---|---|---|---|
| | | kő- vagy téglá- Stein- oder Ziegel- | kő- vagy téglalappal, vályog- vagy sár- mit Fundament aus Stein o. Ziegeln, Lehm- o. Koth- | vályog- vagy sár- Lehm- oder Koth- | fa- vagy fával vegyesen más anyagú Holz, oder aus mit Holz gemengtes Material | kő- vagy téglá- Stein- oder Ziegel- | kő- vagy téglalappal, vályog- vagy sár- mit Fundament aus Stein o. Ziegeln, Lehm- o. Koth- | vályog- vagy sár- Lehm- oder Koth- | fa- vagy fával vegyesen más anyagú Holz, oder aus mit Holz gemengtes Material | kő- vagy téglá- Stein- oder Ziegel- | kő- vagy téglalappal, vályog- vagy sár- mit Fundament aus Stein o. Ziegeln, Lehm- o. Koth- | vályog- vagy sár- Lehm- oder Koth- | fa- vagy fával vegyesen más anyagú Holz, oder aus mit Holz gemengtes Material | Kő- vagy téglá- Mit Stein- oder Ziegel- | Kő- vagy téglalappal, vályog- vagy sár- mit Fundament aus Stein o. Ziegeln, mit Lehm- oder Koth- | Vályog- vagy sár- Mit Lehm- oder Koth- | Fa- vagy fával vegyesen más anyagú Mit Holz-, oder aus mit Holz gemengtes Material | Pala-, cserép- vagy bádog- Mit Schiefer-, Ziegel- oder Blech- | Zsindely- vagy deszka- Mit Schindel- oder Bretter- | Nád- vagy zsüpt- Mit Rohr- oder Stroh- | |
| | | | | | | | | | | | | | | | | | | | | | gyári vagy más ipari épületek az összes gyári vagy más ipari épületek százalékában Fabriken oder sonstige gewerbliche Gebäude in Prozenten sämtlicher Fabriken und gewerblichen Gebäude |
| I. Magyarország. | | | | | | | | | | | | | | | | | | | | | |
| Ungarn. | | | | | | | | | | | | | | | | | | | | | |
| a) Duna bal partja. | | | | | | | | | | | | | | | | | | | | | |
| 1 | Árva vm. | 3'06 | — | — | 0'31 | 16'10 | 4'88 | 0'61 | 70'43 | 0'30 | — | 0'30 | 3'36 | 20'12 | 4'88 | 0'31 | 74'09 | 3'97 | 92'08 | 3'38 | |
| 2 | Bars > | 12'52 | 4'04 | 1'82 | 1'01 | 22'02 | 8'69 | 3'44 | 7'47 | 11'72 | 11'11 | 9'70 | 6'48 | 46'26 | 23'84 | 14'08 | 14'24 | 19'30 | 41'62 | 38'99 | |
| 3 | Esztergom > | 12'74 | 8'88 | 0'77 | 0'38 | 20'85 | 20'08 | 6'18 | 4'25 | 3'09 | 13'13 | 9'27 | 0'38 | 36'68 | 42'09 | 16'22 | 5'01 | 22'77 | 51'36 | 25'87 | |
| 4 | Hont > | 5'47 | 2'74 | 0'30 | — | 15'20 | 10'03 | 3'66 | 1'22 | 36'78 | 16'11 | 4'25 | 4'25 | 57'45 | 28'88 | 8'20 | 5'47 | 8'61 | 30'10 | 61'32 | |
| | Selm.-és Béalab., sz. k. v. | 3'18 | — | — | — | 79'27 | 1'58 | 1'58 | 14'29 | — | — | — | — | 82'55 | 1'58 | 1'58 | 14'29 | 3'18 | 96'82 | — | |
| | együtt | 5'10 | 2'20 | 0'26 | — | 25'51 | 8'67 | 3'32 | 3'22 | 30'87 | 13'52 | 3'57 | 3'57 | 61'48 | 24'48 | 7'15 | 6'89 | 7'65 | 40'82 | 51'59 | |
| 5 | Liptó vm. | 6'58 | 0'41 | — | 2'86 | 25'51 | 13'17 | 2'06 | 44'86 | — | — | — | 4'52 | 32'09 | 13'68 | 2'06 | 52'27 | 9'87 | 85'60 | 4'53 | |
| 6 | Nógrád > | 12'95 | 12'59 | 2'52 | 1'98 | 11'51 | 13'13 | 6'68 | 7'73 | 6'29 | 9'89 | 9'71 | 5'04 | 30'75 | 35'61 | 18'89 | 14'75 | 30'04 | 39'03 | 30'98 | |
| 7 | Nyitra > | 18'49 | 11'36 | 1'42 | 0'80 | 8'80 | 10'22 | 4'44 | 4'89 | 6'40 | 16'18 | 10'04 | 6'70 | 33'69 | 37'96 | 15'00 | 12'45 | 32'27 | 28'35 | 39'38 | |
| 8 | Pozsony > | 26'35 | 12'06 | 2'86 | 0'84 | 12'06 | 7'30 | 5'87 | 5'40 | 2'70 | 5'71 | 11'11 | 7'94 | 41'11 | 25'07 | 19'84 | 13'08 | 41'01 | 30'63 | 27'46 | |
| | Pozsony sz. k. v. | 45'11 | 12'03 | 0'75 | 8'27 | 20'30 | 3'01 | — | 9'78 | — | 0'75 | — | — | 65'41 | 15'79 | 0'75 | 18'95 | 66'16 | 33'09 | 0'75 | |
| | együtt | 29'62 | 12'06 | 2'40 | 1'97 | 13'60 | 6'55 | 4'85 | 6'16 | 2'23 | 4'85 | 9'17 | 6'58 | 45'35 | 23'46 | 16'81 | 14'68 | 46'14 | 31'06 | 22'80 | |
| 9 | Trencsén vm. | 8'76 | 3'64 | 0'67 | 1'08 | 20'22 | 16'04 | 3'10 | 31'54 | 3'36 | 4'85 | 1'89 | 4'85 | 32'34 | 24'63 | 5'66 | 37'47 | 14'15 | 70'30 | 14'98 | |
| 10 | Turóc > | 3'32 | 0'95 | — | 1'42 | 26'64 | 6'61 | 3'32 | 55'45 | 0'47 | — | — | 1'89 | 30'33 | 7'59 | 3'32 | 58'70 | 5'69 | 91'05 | 2'86 | |
| 11 | Zólyom > | 19'15 | 1'62 | — | 3'65 | 38'90 | 2'13 | 1'22 | 27'05 | 4'56 | — | — | 1'82 | 62'61 | 3'65 | 1'22 | 32'52 | 24'32 | 69'30 | 6'38 | |
| | Összesen | 14'40 | 6'96 | 1'21 | 1'32 | 17'97 | 10'19 | 3'88 | 18'12 | 6'40 | 8'31 | 6'21 | 4'94 | 38'86 | 25'46 | 11'30 | 24'38 | 28'89 | 50'16 | 25'98 | |
| b) Duna jobb partja. | | | | | | | | | | | | | | | | | | | | | |
| 1 | Baranya vm. | 14'70 | 50'96 | 12'26 | 2'29 | 2'13 | 1'11 | 0'88 | 1'07 | 0'76 | 6'78 | 6'02 | 1'32 | 17'59 | 58'27 | 18'66 | 4'88 | 80'20 | 4'72 | 15'08 | |
| | Pécs, sz. k. v. | 71'24 | 13'24 | 0'91 | 0'91 | 10'96 | 0'46 | 0'91 | 0'46 | 0'91 | — | — | — | 83'11 | 13'70 | 1'82 | 1'97 | 86'80 | 12'79 | 0'91 | |
| | együtt | 22'78 | 45'50 | 10'64 | 2'00 | 3'39 | 1'04 | 0'46 | 0'98 | 0'78 | 5'81 | 5'16 | 1'31 | 26'95 | 52'41 | 16'26 | 4'38 | 81'07 | 5'87 | 13'06 | |
| 2 | Fejér vm. | 10'50 | 7'18 | 0'74 | 0'37 | 9'02 | 9'02 | 8'47 | 2'21 | 5'16 | 18'05 | 24'31 | 4'97 | 24'68 | 34'25 | 33'52 | 7'55 | 18'79 | 28'72 | 52'49 | |
| | Sz.-Fejérvár, sz. k. v. | 46'34 | 19'62 | 4'88 | — | 4'88 | 7'31 | 7'31 | 2'44 | — | 4'88 | — | 2'44 | 51'22 | 31'71 | 12'19 | 4'88 | 70'74 | 21'94 | 7'82 | |
| | együtt | 13'01 | 8'05 | 1'93 | 0'34 | 8'73 | 8'90 | 8'39 | 2'23 | 4'80 | 17'12 | 22'60 | 4'80 | 26'54 | 34'07 | 32'02 | 7'37 | 22'43 | 28'25 | 49'32 | |
| 3 | Győr vm. | 10'40 | 3'30 | 1'60 | — | 12'00 | 2'00 | 3'60 | 10'40 | 9'60 | 6'00 | 33'20 | 8'00 | 32'00 | 11'20 | 38'40 | 18'40 | 15'20 | 28'00 | 56'80 | |
| | Győr, sz. k. v. | 65'34 | 8'00 | — | 1'33 | 13'33 | 1'33 | — | 8'00 | 2'67 | — | — | — | 81'34 | 9'33 | — | 9'33 | 74'67 | 22'66 | 2'67 | |
| | együtt | 23'08 | 4'31 | 1'23 | 0'31 | 12'30 | 1'85 | 2'77 | 9'85 | 8'00 | 4'61 | 25'54 | 6'15 | 43'35 | 10'77 | 29'64 | 16'31 | 28'93 | 26'77 | 44'30 | |
| 4 | Komárom vm. | 22'75 | 15'25 | 4'60 | 2'50 | 3'75 | 7'25 | 3'50 | 7'25 | 1'00 | 16'25 | 10'50 | 5'50 | 27'50 | 38'75 | 18'50 | 15'25 | 45'00 | 21'75 | 33'25 | |
| | Komárom, sz. k. v. | 25'00 | 8'33 | — | — | 16'67 | — | 50'00 | — | — | — | — | — | 25'00 | 25'00 | — | 50'00 | 33'33 | 66'67 | — | |
| | együtt | 22'82 | 15'05 | 4'37 | 2'43 | 3'64 | 7'52 | 3'39 | 8'49 | 0'97 | 15'78 | 10'20 | 5'34 | 27'48 | 38'35 | 17'96 | 16'26 | 44'67 | 23'04 | 32'29 | |
| 5 | Moson vm. | 21'37 | 9'27 | 0'81 | 0'40 | 14'52 | 6'95 | 2'02 | 20'16 | 5'24 | 10'08 | 4'03 | 6'03 | 41'13 | 25'40 | 6'86 | 26'61 | 31'85 | 42'75 | 25'40 | |
| 6 | Somogy > | 29'56 | 7'21 | 10'42 | 2'80 | 7'82 | 2'60 | 2'70 | 4'21 | 3'21 | 3'21 | 17'74 | 8'32 | 40'60 | 13'12 | 30'88 | 15'23 | 49'99 | 17'23 | 32'68 | |
| 7 | Sopron > | 44'51 | 3'14 | 1'57 | 2'20 | 13'95 | 1'72 | 0'63 | 5'33 | 7'05 | 3'29 | 10'97 | 5'64 | 65'51 | 8'15 | 13'17 | 13'17 | 51'42 | 21'63 | 26'95 | |
| | Sopron, sz. k. v. | 71'70 | — | — | 3'43 | 13'21 | 1'89 | — | — | — | 3'77 | — | — | 84'01 | 5'86 | — | 9'43 | 81'13 | 15'10 | 3'77 | |
| | együtt | 46'60 | 2'89 | 1'45 | 2'75 | 13'80 | 1'74 | 0'58 | 4'92 | 6'51 | 3'33 | 10'13 | 5'21 | 67'00 | 7'96 | 12'16 | 12'88 | 53'69 | 21'13 | 25'18 | |
| 8 | Tolna vm. | 14'64 | 21'53 | 12'52 | 1'25 | 3'00 | 4'38 | 5'51 | 1'75 | 2'18 | 4'38 | 26'91 | 2'00 | 19'77 | 30'29 | 44'94 | 5'00 | 49'94 | 14'64 | 35'42 | |
| 9 | Vas > | 49'76 | 2'20 | 1'62 | 4'11 | 7'36 | 0'57 | 0'48 | 5'25 | 8'98 | 2'67 | 6'78 | 10'22 | 66'10 | 5'44 | 8'88 | 19'58 | 57'69 | 13'66 | 28'65 | |
| 10 | Veszprém > | 22'27 | 3'40 | 1'28 | — | 14'61 | 2'70 | 0'88 | 0'57 | 24'96 | 14'47 | 11'06 | 3'83 | 61'84 | 20'57 | 13'19 | 4'40 | 26'95 | 18'73 | 54'32 | |
| 11 | Zala > | 32'21 | 2'25 | 1'54 | 3'68 | 8'08 | 1'43 | 0'92 | 7'87 | 17'89 | 5'42 | 6'24 | 12'47 | 58'18 | 9'10 | 8'70 | 24'02 | 39'68 | 18'30 | 42'02 | |
| | Összesen | 28'53 | 14'15 | 5'38 | 2'19 | 7'83 | 2'79 | 2'15 | 4'46 | 7'40 | 6'83 | 12'24 | 5'96 | 43'85 | 23'77 | 19'77 | 12'61 | 50'25 | 17'23 | 32'52 | |

Folyó számu
Laufende Zahl

Országgrész,
törvényhatóság
Landestheil,
Municipium

| Pala-, cserép- vagy bádögletű alatt Unter Schiefer-, Ziegel- oder Blechdache | Zsindely- vagy deszkafető alatt Unter Schindeld- oder Bretter- dache | | | | | | | | | | Nád- vagy zsúpletű alatt Unter Rohr- oder Strohdache | | | | | |
|--|--|--|--------------------------------------|---|--|--|--------------------------------------|---|--|--|---|---|--|--|--|---|
| | kő- vagy téglá- Stein- oder Ziegel- | kő- vagy téglalappal, vályog- vagy sár- mit Fundament aus Stein o. Ziegeln, Lehm- o. Koh- | vályog- vagy sár- Lehm- oder Koh- | fa- vagy fával vegyesen más anyagu Holz-, oder aus mit Holz genuegte. Material | kő- vagy téglá- Stein- oder Ziegel- | kő- vagy téglalappal, vályog- vagy sár- mit Fundament aus Stein o. Ziegeln, Lehm- o. Koh- | vályog- vagy sár- Lehm- oder Koh- | fa- vagy fával vegyesen más anyagu Holz-, oder aus mit Holz genuegte. Material | kő- vagy téglá- Stein- oder Ziegel- | kő- vagy téglalappal, vályog- vagy sár- mit Fundament aus Stein o. Ziegeln, Lehm- o. Koh- | vályog- vagy sár- Lehm- oder Koh- | fa- vagy fával vegyesen más anyagu Holz-, oder aus mit Holz genuegte. Material | Kő- vagy téglá- Mit Stein- oder Ziegel- | Kő- vagy téglalappal, vályog- vagy sár- Mit Fundament aus Stein o. Ziegeln, mit Lehm- oder Koh- | Vályog- vagy sár- Mit Lehm- oder Koh- | fa- vagy fával vegyesen mit Holz-, oder aus mit Holz genuegte. Material |

gyári vagy más ipari épületek az összes gyári vagy más ipari épületek százalékában
Fabriken oder sonstige gewerbliche Gebäude in Procenten sämmtlicher Fabriken und gewerblichen
Gebäude

az összes gyári vagy más ipari épületek százalékában
in Procenten sämmtl. Fabriken od. sonstigen gewerbli. Gebäude

| | | | | | | | | | | | | | | | | | | | | |
|------------------------------------|-----------------------------|--------|-------|-------|-------|-------|------|------|-------|------|------|-------|-------|--------|-------|-------|-------|--------|-------|-------|
| 4 | Temes vm. | 9'07 | 9'56 | 12'65 | 7'65 | 4'89 | 2'66 | 8'61 | 12'01 | 0'42 | 2'02 | 16'89 | 12'97 | 14'98 | 14'24 | 38'15 | 32'69 | 39'68 | 28'17 | 32'30 |
| | Temesvár, sz. k. v. . . | 32'35 | 1'47 | 0'74 | 1'47 | 19'12 | 7'35 | 2'94 | 18'38 | 2'21 | — | — | 13'97 | 53'68 | 8'82 | 3'68 | 33'82 | 36'03 | 47'79 | 16'18 |
| | Versecz, thj. felr. v. . . | 52'63 | 19'42 | 2'83 | 5'27 | 2'53 | 2'83 | 2'83 | 10'53 | — | — | — | 2'68 | 55'26 | 21'06 | 5'26 | 18'48 | 78'95 | 18'42 | 2'63 |
| | együtt | 13'90 | 8'88 | 10'85 | 6'82 | 6'56 | 3'28 | 7'71 | 12'73 | 0'63 | 1'70 | 14'26 | 12'73 | 21'08 | 13'81 | 32'82 | 32'29 | 40'45 | 30'23 | 29'32 |
| 5 | Torontál vm. | 13'84 | 5'66 | 14'14 | 4'24 | 5'66 | 4'14 | 7'98 | 9'14 | 1'26 | 2'02 | 25'71 | 6'31 | 20'66 | 11'82 | 47'83 | 19'69 | 37'88 | 26'82 | 35'30 |
| | Pancsova, thj. felr. v. . . | 56'25 | 14'06 | 6'25 | 14'06 | 4'69 | — | 1'56 | 3'18 | — | — | — | — | 60'94 | 14'06 | 7'81 | 17'19 | 90'62 | 9'48 | — |
| | együtt | 15'17 | 5'92 | 13'89 | 4'55 | 5'53 | 4'01 | 7'78 | 8'95 | 1'22 | 1'96 | 24'90 | 6'12 | 21'92 | 11'89 | 46'57 | 19'62 | 39'58 | 26'27 | 34'20 |
| | Összesen | 13'26 | 5'11 | 10'39 | 4'78 | 10'33 | 5'11 | 8'34 | 17'01 | 0'79 | 1'61 | 15'73 | 7'64 | 24'37 | 11'83 | 34'37 | 29'43 | 33'45 | 40'79 | 25'76 |
| g) Erdély. | | | | | | | | | | | | | | | | | | | | |
| 1 | Alsó-Felér vm. | 7'36 | 0'87 | 0'43 | 2'16 | 9'52 | 2'81 | 4'98 | 55'84 | 1'96 | 0'22 | 0'87 | 12'39 | 18'83 | 3'90 | 6'28 | 70'99 | 10'82 | 73'15 | 16'08 |
| 2 | Beszt.-Naszód » | 15'67 | 0'60 | 0'60 | 4'79 | 7'78 | 1'80 | 0'69 | 67'06 | — | — | — | 1'20 | 23'35 | 2'40 | 1'20 | 73'06 | 21'56 | 77'24 | 1'20 |
| 3 | Brassó » | 57'46 | 2'19 | — | 7'90 | 3'95 | 0'91 | — | 26'44 | 0'61 | — | — | 0'61 | 62'01 | 3'04 | — | 34'96 | 67'48 | 31'30 | 1'22 |
| 4 | Csik » | 2'85 | 1'32 | — | 3'51 | 1'69 | 0'68 | 0'44 | 89'08 | 0'22 | — | — | 0'44 | 4'60 | 1'98 | 0'44 | 92'98 | 7'68 | 91'68 | 0'66 |
| 5 | Fogarasz » | 36'13 | 1'46 | — | 36'80 | 1'10 | 1'46 | 1'46 | 14'96 | 1'83 | — | — | 4'74 | 39'06 | 2'92 | 1'40 | 56'56 | 74'45 | 18'98 | 6'67 |
| 6 | Háromszék » | 12'60 | 0'21 | 0'21 | 8'05 | 2'54 | 0'21 | 0'21 | 74'68 | — | — | — | 1'49 | 15'01 | 0'42 | 0'42 | 84'12 | 20'97 | 77'64 | 1'49 |
| 7 | Hunyad » | 4'13 | — | — | 1'00 | 15'39 | 2'38 | 1'38 | 43'55 | 1'63 | 0'12 | 0'38 | 30'04 | 21'15 | 2'50 | 1'76 | 74'59 | 5'13 | 62'70 | 32'17 |
| 8 | Kis-Küküllő » | 18'58 | 0'89 | 3'34 | 9'73 | 3'54 | 0'88 | 5'32 | 42'16 | 0'38 | — | — | 14'10 | 23'00 | 1'77 | 8'80 | 66'37 | 32'74 | 52'32 | 15'04 |
| 9 | Kolozs » | 4'27 | — | — | 1'14 | 11'40 | 1'14 | 0'57 | 72'65 | 1'43 | 0'28 | — | 7'12 | 17'10 | 1'42 | 0'57 | 80'91 | 5'41 | 85'76 | 8'83 |
| | Kolozsvár, sz. k. v. . . . | 41'82 | 3'64 | — | — | 23'63 | 3'64 | 3'64 | 23'63 | — | — | — | — | 65'45 | 7'38 | 3'64 | 23'63 | 45'46 | 54'54 | — |
| | együtt | 9'26 | 0'49 | — | 0'99 | 13'05 | 1'48 | 0'98 | 56'91 | 1'23 | 0'25 | — | 6'16 | 23'64 | 2'22 | 0'98 | 73'16 | 10'84 | 81'52 | 7'64 |
| 10 | Maros-Torda vm. | 4'60 | 0'77 | 1'15 | 9'58 | 3'06 | — | 4'21 | 69'79 | — | — | — | 6'96 | 7'66 | 0'77 | 5'36 | 86'21 | 16'19 | 77'99 | 6'90 |
| | M.-Vásárhely, sz. k. v. . . | 25'49 | — | — | — | 17'65 | 1'96 | 9'80 | 43'14 | 1'96 | — | — | — | 45'10 | 1'96 | 9'80 | 43'14 | 25'49 | 72'55 | 1'96 |
| | együtt | 8'01 | 0'64 | 0'96 | 8'01 | 5'45 | 0'32 | 5'13 | 65'39 | 0'32 | — | — | 5'77 | 13'78 | 0'36 | 6'09 | 79'17 | 17'62 | 76'29 | 6'09 |
| 11 | Nagy-Küküllő vm. | 55'83 | 1'06 | 0'71 | 26'15 | 4'95 | 0'71 | — | 6'71 | 0'35 | 0'35 | — | 3'18 | 61'13 | 2'12 | 0'71 | 36'03 | 83'75 | 12'37 | 3'88 |
| 12 | Szeben » | 44'41 | 8'61 | 0'40 | 12'71 | 7'24 | 2'09 | 0'08 | 22'61 | — | 0'32 | 0'16 | 1'37 | 51'65 | 11'02 | 0'64 | 36'69 | 66'13 | 32'02 | 1'85 |
| 13 | Szolnok-Doboka » | 1'79 | 0'72 | — | 0'71 | 16'43 | 1'07 | 0'71 | 61'07 | 0'71 | 0'36 | — | 16'43 | 18'93 | 2'15 | 0'71 | 78'21 | 3'29 | 79'29 | 17'60 |
| 14 | Torda-Aranyos » | 1'82 | — | — | 1'04 | 7'27 | 0'52 | 1'30 | 71'95 | 0'20 | 0'20 | 0'78 | 14'36 | 9'36 | 0'76 | 2'08 | 87'79 | 2'86 | 81'04 | 16'10 |
| 15 | Udvarhely » | 9'08 | 1'05 | 0'70 | 16'43 | 8'39 | 1'40 | 2'10 | 55'94 | 0'35 | — | — | 4'55 | 17'83 | 2'45 | 2'40 | 76'92 | 27'27 | 67'89 | 4'90 |
| | Összesen | 20'50 | 2'28 | 0'32 | 8'49 | 7'84 | 1'45 | 1'31 | 48'39 | 0'67 | 0'16 | 0'10 | 8'41 | 29'01 | 3'89 | 1'82 | 65'28 | 31'60 | 58'98 | 9'43 |
| Magyarország összesen | | | | | | | | | | | | | | | | | | | | |
| | | 17'47 | 6'47 | 4'96 | 3'68 | 11'26 | 5'61 | 5'88 | 18'81 | 3'08 | 3'70 | 12'39 | 6'68 | 31'81 | 15'78 | 23'23 | 29'18 | 32'58 | 41'56 | 25'86 |
| II. Fiume város és kerülete. | | | | | | | | | | | | | | | | | | | | |
| | Fiume Stadt und Gebiet. | 100'00 | — | — | — | — | — | — | — | — | — | — | — | 100'00 | — | — | — | 100'00 | — | — |
| III. Horvát-Szlavonországok. | | | | | | | | | | | | | | | | | | | | |
| | Kroatien-Slavonien. | | | | | | | | | | | | | | | | | | | |
| 1 | Belovár-Kőrös vm. | 22'01 | — | 0'26 | 12'49 | 6'18 | — | 0'90 | 45'56 | 0'77 | — | 0'26 | 11'58 | 28'96 | — | 1'42 | 69'62 | 34'75 | 52'64 | 12'61 |
| 2 | Lika-Krbava » | 13'04 | — | — | — | 10'37 | — | — | 66'01 | — | — | — | 1'58 | 32'41 | — | — | 67'59 | 13'04 | 85'38 | 1'58 |
| 3 | Modrus-Fiume » | 12'17 | — | — | 0'81 | 36'31 | — | — | 47'28 | 0'81 | — | — | 2'64 | 49'29 | — | — | 50'71 | 12'98 | 83'57 | 2'46 |
| 4 | Pozsega » | 24'50 | 1'92 | 2'83 | 9'69 | 10'77 | 1'46 | 4'21 | 36'47 | 1'65 | 1'19 | 1'74 | 3'57 | 36'92 | 4'67 | 8'78 | 49'73 | 38'94 | 52'91 | 8'15 |
| 5 | Szerém » | 37'86 | 4'45 | 16'88 | 18'73 | 2'89 | 0'23 | 1'79 | 7'92 | 0'38 | 0'46 | 5'32 | 3'01 | 41'27 | 5'14 | 23'93 | 29'68 | 77'92 | 12'71 | 9'37 |
| 6 | Varasd » | 44'89 | 0'19 | — | 9'28 | 4'34 | — | — | 17'23 | 3'79 | — | — | 20'08 | 53'22 | 0'19 | — | 46'59 | 54'36 | 21'77 | 23'87 |
| 7 | Verőcze » | 25'48 | 2'27 | 5'86 | 12'44 | 7'06 | 1'20 | 4'19 | 25'95 | 1'32 | 0'48 | 4'66 | 9'09 | 33'66 | 3'35 | 14'71 | 47'48 | 46'05 | 38'40 | 15'58 |
| | Eszék, sz. k. v. | 59'52 | 19'84 | 7'94 | 3'97 | 1'39 | — | — | — | — | 0'79 | 6'35 | — | 61'11 | 20'63 | 14'29 | 3'97 | 91'27 | 1'59 | 7'14 |
| | együtt | 29'94 | 4'37 | 6'13 | 11'33 | 6'64 | 1'04 | 3'64 | 22'56 | 1'14 | 0'62 | 4'89 | 7'90 | 37'42 | 6'12 | 14'66 | 41'79 | 51'97 | 33'58 | 14'48 |
| 8 | Zágráb vm. | 32'83 | 0'08 | 0'08 | 24'65 | 4'92 | 0'16 | 0'08 | 29'21 | 2'28 | — | — | 6'61 | 39'13 | 0'24 | 0'16 | 60'47 | 57'64 | 33'47 | 8'89 |
| | Zágráb, sz. k. v. | 88'14 | — | — | 10'17 | — | — | — | 1'80 | — | — | — | — | 88'14 | — | — | 11'80 | 98'31 | 1'60 | — |
| | együtt | 39'60 | 0'07 | 0'07 | 22'87 | 3'52 | 0'14 | 0'07 | 25'85 | 2'00 | — | — | 5'81 | 45'12 | 0'21 | 0'14 | 54'53 | 62'61 | 29'68 | 7'81 |
| Horvát-Szlavonországok összesen | | | | | | | | | | | | | | | | | | | | |
| | | 31'37 | 1'08 | 5'29 | 14'01 | 7'95 | 0'14 | 1'69 | 27'07 | 1'35 | 0'35 | 2'19 | 6'37 | 40'67 | 2'77 | 9'11 | 47'45 | 52'65 | 37'99 | 10'26 |
| Magyarbirealom — Königreich Ungarn | | | | | | | | | | | | | | | | | | | | |
| | | 19'56 | 5'80 | 5'01 | 5'22 | 10'76 | 4'84 | 5'24 | 20'03 | 2'82 | 3'21 | 10'87 | 6'64 | 33'14 | 13'35 | 21'12 | 31'89 | 35'59 | 40'37 | 23'34 |

A gyárak és mai ipari épületek egy falazatra, mint tetőzetre jóval szilárdabban vannak épülve, mint akár a lakóházak, akár a gazdasági épületek, egy harmadrészüik bir egészen szilárd (kő- vagy téglá-)fallal s több mint egy harmadrészüik bir egészen szilárd (pala- vagy cserép-) tetővel. Ez arányszámok sem valami fényesek, mit az a körülmény okoz, hogy itt nemcsak nagyobb gyári épületekről van szó, hanem jelentéktelen ipari épületekről is, melyek kevés költséggel primitiv módon vannak épülve s azonkívül a gyáraknak is vannak nagyobb számmal kevésbbé szilárdan épült melléképületei, mint pl. a színek, raktárak stb.

Nincs egyetlen országrész, a hol a gyáraknak és más ipari épületeknek fele kőből vagy téglából volna építve, legkedvezőbb az arány a Tisza jobb partján 45·38^o/_o; a Duna jobb partján 43·85 s Horvát-Szlavonországban 40·67, leggyengébb ellenben a Tisza bal partján, csak 17·08^o/_o.

A kő- vagy téglalapra rakott vályog- vagy sárfal a Duna két partján leggyakoribb, a gyári és más ipari épületeknek a bal parton egy negyede, a jobb parton közel egy negyede így van épülve, a többi országrészekben is meghaladja a 10^o/_o-ot, kivéve Erdélyt és Horvát-Szlavonországot, az előbbiben csak 3·89, az utóbbiban csak 2·77^o/_o-ot tesz.

A tiszta vályog- vagy sárpépületek jóval nagyobb arányban fordulnak elő, mint a kő- vagy téglalapúak. Az egyes országrészek közt itt is nagy ellentéteket látunk. A Duna-Tisza közén az összes ipari vagy gyárépületeknek 44·73^o/_o-a vályog- vagy sárfallal bir, a Tisza-Maros szögében is több mint egy harmada, ellenben Erdélyben csakis 1·82^o/_o.

Erdélyben az ipari és gyári épületek közt is a fa- vagy fával vegyesen más anyagú falazat a túlnyomó, erre esik az összes számnak 65·28^o/_o-a; azután következik Horvát-Szlavonország 47·45^o/_o-kal, ellenben a Duna jobb partján az ipari épületeknek csak 12·01^o/_o-a, a Duna-Tisza közén csak 14·04-a fa-épület.

A gyár- és ipari épületek közt a deszka- és zszindelyfödélük fordulnak elő legnagyobb számmal, közel 41^o/_o-át képezvén az összes számnak, a cserépfödélékre jóval több, mint egy harmad, a nád- és zsúptetőzetekre nem egészen egy negyedrész esik.

Két országrészben, Horvát-Szlavonországban és a Duna jobb partján az ipari épületeknek több mint fele cserépfödélű. Legkedvezőtlenebb az arány a Tisza két partján, a jobb parton — hol pedig épen a legtöbb kő- és téglafalú ipari épület fordul elő — a cserépfödélű épületekre csak 20·04^o/_o, a bal parton pedig csak 19·95^o/_o esik. A Duna-Tisza közén, a Tisza-Maros szögében és Erdélyben az ipari épületeknek körülbelül egy harmada cserépfödélű, a Duna bal partján ellenben nem egészen egy negyede.

A két felvidéki országrészben és Erdélyben az ipari épületeknek több mint fele zszindelyllyel, vagy deszkával van fedve; a maximumot a Tisza jobb partja képviseli 63·10^o/_o-kal. Legkevesebb zszindelyfedélű ipari épület a Duna jobb partján van, csak 17·23^o/_o.

A mint a magyar birodalom átlagánál kiemeltük, a nád- és szalmatető is elég gyakori az ipari épületek közt, az anyaországban az ipari épületeknek egy jó negyedét ilyenek képezik. Ez átlagon jóval felülállnak a Duna jobb partja, a Duna-Tisza köze és a Tisza bal partja, mely három országrészben az ipari épületeknek közel egy harmada nád- vagy szalmafedélű, Horvát-Szlavonországban ellenben arányszámuk leszáll 10·26, Erdélyben pedig 9·43^o/_o-ra.

A *tempiómok- és iskolákról* a következő kimutatás nyújt kellő áttekintést:

Die Fabriken und sonstigen gewerblichen Gebäude sind sowohl nach dem Gemäuer, als auch nach der Bedachung standhafter gebaut, als die Wohnhäuser oder die Wirtschaftsgebäude; ein Drittel derselben besitzt vollkommen festes Gemäuer (Stein oder Ziegeln) und mehr als ein Dritteltheil hat eine Bedachung aus vollkommen festen Material (Schiefer oder Ziegeln). Diese Verhältnisszahlen sind nicht überaus günstig, was der Umstand verursacht, dass hier nicht nur von grösseren Fabriks-Gebäuden die Rede ist, sondern auch von unbedeutenden gewerblichen Gebäuden, welche bei geringen Kosten auf eine primitive Art erbaut sind, ausserdem besitzen auch die Fabriken in grosser Anzahl minder fest erbaute Nebengebäude, als Schoppen, Magazine, u. s. w.

Es gibt keinen einzigen Landestheil, wo die Hälfte der Fabriken und sonstigen gewerblichen Gebäude aus Stein oder Ziegeln erbaut wäre, am günstigsten gestaltet sich das Verhältniss am rechten Theissufer mit 45·38^o/_o, am rechten Donauufer mit 43·85^o/_o und in Kroatien-Slavonien mit 40·67^o/_o, am ungünstigsten hingegen am linken Theissufer mit 17·08^o/_o.

Das auf einem Stein- oder Ziegel-Fundament errichtete Gemäuer aus Koth oder Lehm kommt am häufigsten an den beiden Ufern der Donau vor, am linken Ufer ist $\frac{1}{4}$ Theil, am rechten Ufer fast $\frac{1}{4}$ Theil der Fabriken und sonstigen gewerblichen Gebäuden auf diese Weise erbaut, auch in den übrigen Landestheilen entfallen auf diese Bauart mehr als 10^o/_o, ausgenommen Siebenbürgen und Kroatien-Slavonien, wo dieselbe nur 3·89^o/_o, beziehungsweise 2·77^o/_o beträgt.

Die ausschliesslich aus Koth oder Lehm erbauten Gebäude kommen in bedeutend grösserem Maasse vor, als jene mit Stein- oder Ziegel-Fundament. Zwischen den einzelnen Landestheilen sind auch diesbezüglich grosse Unterschiede bemerkbar. Im Donau-Theiss-Becken besteht bei 44·73^o/_o der gesammten Fabriken oder sonstigen gewerblichen Gebäuden das Gemäuer aus Koth oder Lehm, im Theiss-Maros-Becken auch bei mehr als $\frac{1}{3}$, in Siebenbürgen hingegen nur bei 1·82^o/_o derselben.

In Siebenbürgen besteht auch bei den Fabriks- oder sonstigen gewerblichen Gebäuden das Gemäuer in überwiegenderem Maasse aus Holz, oder aus mit Holz gemengten Materiale dem entfallen hierauf 65·28^o/_o der Gesammtzahl, nachher folgt Kroatien-Slavonien mit 47·45^o/_o; am rechten Donauufer sind hingegen nur 12·01^o/_o, im Donau-Theiss Becken nur 14·04^o/_o der Fabriken und sonstigen gewerblichen Gebäude aus Holz, oder aus mit Holz gemengten Material erbaut.

Unter den Fabriks- oder sonstigen gewerblichen Gebäuden kommen jene mit Schindel oder Bretterdach mit der grössten Anzahl vor, 41^o/_o der Gesammtzahl betragend; auf die Bedachung aus Ziegeln entfällt mehr als ein Drittel, auf jene mit Rohr- oder Strohhedachung nicht ganz $\frac{1}{4}$ Theil.

In zwei Landestheilen, in Kroatien-Slavonien und am rechten Donauufer ist mehr als die Hälfte der gewerblichen Gebäude mit Ziegeln gedeckt. Am ungünstigsten gestaltet sich das Verhältniss an den beiden Ufern der Theiss, am rechten Ufer, wo eben die meisten gewerblichen Gebäude mit einem Gemäuer aus Stein oder Ziegeln angetroffen wurden, entfallen auf die gewerblichen Gebäude mit Ziegelbedachung nur 20·04^o/_o, am linken Ufer aber nur 19·95^o/_o. Im Donau-Theiss-Becken, im Theiss-Maros-Becken und in Siebenbürgen ist beiläufig ein Dritteltheil der gewerblichen Gebäude mit Ziegeln gedeckt, am linken Donauufer hingegen nicht ganz $\frac{1}{4}$ Theil derselben.

In den beiden, Ober-Ungarn bildenden Landestheilen und in Siebenbürgen hat mehr als die Hälfte der gewerblichen Gebäude eine Bedachung aus Schindeln oder Brettern; das Maximum repräsentirt das rechte Theissufer mit 63·10^o/_o die wenigsten gewerblichen Gebäude mit Schindeldach kommen am rechten Donauufer vor, wo dieselben nur 17·23^o/_o betragen.

Wie dies bei dem Durchschnitt des Königreichs Ungarn bereits hervorgehoben wurde, kommt die Bedachung aus Rohr oder Stroh auch unter den gewerblichen Gebäuden ziemlich häufig vor; im Mutterlande besitzt $\frac{1}{4}$ Theil der gewerblichen Gebäude eine solche Bedachung. Diesen Durchschnitt übertreffen sehr stark das rechte Donauufer, das Donau-Theiss-Becken und das linke Theissufer, in diesen drei Landestheilen ist nahe $\frac{1}{3}$ Theil der gewerblichen Gebäude mit Rohr oder Stroh gedeckt, in Kroatien-Slavonien hingegen sinkt die Verhältnisszahl solcher gewerblicher Gebäude auf 10·26, in Siebenbürgen aber auf 9·43^o/_o herab.

Ueber die *Kirchen und Schulen* geben nachstehende Tabellen eine Uebersicht:

| Folyó szám Laufende Zahl | Országrészt, törvényhatóság Landestheil, Municipium | Pala-, cserép- vagy bádogtetés alatt Unter Schiefer-, Ziegel- oder Blechdache | | | | Zsindely- vagy deszkatetés alatt Unter Schindel- oder Bretter- dache | | | | Nád- vagy zsúptetés alatt Unter Rohr- oder Strohdache | | | | falaztaltal bíró iskolák Gemäuer | | | | tetőzetű iskolák Bedachung | | | | |
|-------------------------------------|--|--|--|---|--|--|---|--|--|---|--|--|---|--|--|---|--|--|---|--|--|---|
| | | kő- vagy téglá- Stein- oder Ziegel- | kő- vagy téglalappal, vályog- vagy sár- mit Fundament aus Stein o. Ziegeln, Lehm- o. Korb- vályog- vagy sár- Lehm- oder Korb- | fa- vagy fával vegyesen más anyagu Holz-, oder aus mit Holz gemengten Material | kő- vagy téglá- Stein- oder Ziegel- | kő- vagy téglalappal, vályog- vagy sár- mit Fundament aus Stein o. Ziegeln, Lehm- o. Korb- vályog- vagy sár- Lehm- oder Korb- | fa- vagy fával vegyesen más anyagu Holz-, oder aus mit Holz gemengten Material | kő- vagy téglá- Stein- oder Ziegel- | kő- vagy téglalappal, vályog- vagy sár- mit Fundament aus Stein o. Ziegeln, Lehm- o. Korb- vályog- vagy sár- Lehm- oder Korb- | fa- vagy fával vegyesen más anyagu Holz-, oder aus mit Holz gemengten Material | kő- vagy téglá- Stein- oder Ziegel- | kő- vagy téglalappal, vályog- vagy sár- mit Fundament aus Stein o. Ziegeln, Lehm- o. Korb- vályog- vagy sár- Lehm- oder Korb- | fa- vagy fával vegyesen más anyagu Holz-, oder aus mit Holz gemengten Material | kő- vagy téglá- Stein- oder Ziegel- | kő- vagy téglalappal, vályog- vagy sár- mit Fundament aus Stein o. Ziegeln, Lehm- o. Korb- vályog- vagy sár- Lehm- oder Korb- | fa- vagy fával vegyesen más anyagu Holz-, oder aus mit Holz gemengten Material | kő- vagy téglá- Stein- oder Ziegel- | kő- vagy téglalappal, vályog- vagy sár- mit Fundament aus Stein o. Ziegeln, Lehm- o. Korb- vályog- vagy sár- Lehm- oder Korb- | fa- vagy fával vegyesen más anyagu Holz-, oder aus mit Holz gemengten Material | kő- vagy téglá- Stein- oder Ziegel- | kő- vagy téglalappal, vályog- vagy sár- mit Fundament aus Stein o. Ziegeln, Lehm- o. Korb- vályog- vagy sár- Lehm- oder Korb- | fa- vagy fával vegyesen más anyagu Holz-, oder aus mit Holz gemengten Material |
| | | iskolák, az összes iskolák százalékában Schulen, in Prozenten der gesammten Schulen | | | | | | | | | | | | az összes iskolák százalékában Schulen, in Prozenten sämtlicher Schulen | | | | | | | | |
| I. Magyarország. Ungarn. | | | | | | | | | | | | | | | | | | | | | | |
| a) Duna bal partja. | | | | | | | | | | | | | | | | | | | | | | |
| 1 | Árva vm. | 9'39 | — | — | 2'36 | 63'10 | 3'57 | 1'19 | 20'24 | — | — | — | — | 72'62 | 3'67 | 1'19 | 22'62 | 11'90 | 88'10 | — | | |
| 2 | Bars » | 19'08 | 1'16 | — | — | 69'94 | 8'09 | 1'73 | — | — | — | — | — | 89'02 | 9'25 | 1'73 | — | 20'24 | 79'76 | — | | |
| 3 | Esztergom » | 33'89 | 3'39 | — | — | 42'37 | 11'86 | 3'39 | — | 1'70 | 1'70 | 1'70 | — | 77'98 | 16'95 | 5'09 | — | 37'28 | 57'62 | 5'10 | | |
| 4 | Hont » | 16'42 | 1'43 | 0'72 | 0'72 | 66'42 | 7'14 | 1'43 | — | 3'67 | 1'43 | 0'72 | — | 86'41 | 10'00 | 2'87 | 0'72 | 19'29 | 74'99 | 5'72 | | |
| | Selm.- és Béalab., sz. k. v. | 33'33 | — | — | — | 66'67 | — | — | — | — | — | — | — | 100'00 | — | — | — | 33'33 | 66'67 | — | | |
| | együtt | 16'78 | 1'40 | 0'70 | 0'70 | 66'48 | 7'00 | 1'40 | — | 3'49 | 1'40 | 0'70 | — | 86'70 | 9'80 | 2'80 | 0'70 | 19'58 | 74'83 | 5'59 | | |
| 5 | Liptó vm. | 5'17 | — | — | — | 74'14 | 5'17 | — | 13'80 | — | — | — | 1'72 | 79'31 | 5'17 | — | 15'52 | 5'17 | 93'11 | 1'72 | | |
| 6 | Nógrád » | 33'68 | 8'29 | 2'59 | — | 44'55 | 6'22 | 1'04 | 0'52 | 0'52 | 1'04 | 1'55 | — | 78'76 | 15'58 | 5'18 | 0'52 | 44'56 | 52'33 | 3'11 | | |
| 7 | Nyitra » | 43'66 | 6'72 | 1'12 | 0'37 | 38'06 | 4'86 | 0'37 | 0'37 | 0'37 | 1'49 | 2'24 | 0'37 | 82'09 | 13'07 | 3'73 | 1'11 | 51'87 | 43'66 | 4'47 | | |
| 8 | Pozsony » | 59'84 | 12'60 | — | — | 20'47 | 7'09 | — | — | — | — | — | — | 80'31 | 19'65 | — | — | 72'44 | 27'56 | — | | |
| | Pozsony, sz. k. v. | 89'48 | 5'26 | — | — | 5'26 | — | — | — | — | — | — | — | 94'74 | 5'26 | — | — | 94'74 | 5'26 | — | | |
| | együtt | 61'91 | 12'00 | — | — | 19'41 | 6'59 | — | — | — | — | — | — | 81'32 | 18'68 | — | — | 74'00 | 26'00 | — | | |
| 9 | Trencsén vm. | 20'60 | 3'03 | 0'61 | — | 64'85 | 10'91 | — | — | — | — | — | — | 85'45 | 13'94 | 0'61 | — | 24'24 | 75'76 | — | | |
| 10 | Turóc » | 1'67 | 1'67 | — | — | 80'00 | 8'33 | — | 6'60 | — | — | — | — | 84'67 | 10'00 | — | 8'33 | 3'34 | 94'99 | 1'67 | | |
| 11 | Zólyom » | 29'35 | 1'09 | — | 1'09 | 63'04 | 2'17 | — | 1'09 | 2'17 | — | — | — | 94'56 | 3'26 | — | 2'18 | 31'53 | 66'30 | 2'17 | | |
| | Összesen | 31'95 | 5'10 | 0'64 | 0'32 | 50'45 | 6'70 | 0'70 | 2'04 | 0'04 | 0'57 | 0'70 | 0'19 | 83'04 | 12'37 | 2'04 | 2'25 | 38'01 | 59'89 | 2'19 | | |
| b) Duna jobb partja. | | | | | | | | | | | | | | | | | | | | | | |
| 1 | Baranya vm. | 67'27 | 21'62 | 0'73 | — | 7'64 | 2'18 | — | 0'36 | — | — | — | — | 74'81 | 24'00 | 0'73 | 0'36 | 89'82 | 10'18 | — | | |
| | Pécs, sz. k. v. | 100'00 | — | — | — | — | — | — | — | — | — | — | — | 100'00 | — | — | — | 100'00 | — | — | | |
| | együtt | 68'09 | 21'26 | 0'71 | — | 7'44 | 2'18 | — | 0'35 | — | — | — | — | 75'53 | 23'41 | 0'71 | 0'35 | 90'08 | 9'92 | — | | |
| 2 | Fejér vm. | 34'30 | 2'92 | — | 0'73 | 38'60 | 16'79 | 2'92 | — | 1'46 | — | 2'19 | — | 74'45 | 19'71 | 5'11 | 0'73 | 37'95 | 58'40 | 3'66 | | |
| | Sz.-Fejérvár, sz. k. v. | 100'00 | — | — | — | — | — | — | — | — | — | — | — | 100'00 | — | — | — | 100'00 | — | — | | |
| | együtt | 39'60 | 2'68 | — | 0'67 | 35'57 | 15'44 | 2'69 | — | 1'34 | — | 2'01 | — | 76'54 | 18'12 | 4'70 | 0'67 | 42'95 | 53'70 | 3'35 | | |
| 3 | Győr vm. | 52'71 | 1'35 | — | — | 36'49 | 2'70 | 1'35 | — | — | 1'35 | 4'05 | — | 89'20 | 5'40 | 5'40 | — | 54'96 | 40'54 | 5'40 | | |
| | Győr, sz. k. v. | 83'34 | — | — | — | 8'33 | 8'33 | — | — | — | — | — | — | 91'67 | 8'33 | — | — | 83'34 | 16'66 | — | | |
| | együtt | 56'98 | 1'16 | — | — | 32'56 | 3'49 | 1'16 | — | — | 1'16 | 3'49 | — | 89'54 | 5'81 | 4'65 | — | 58'14 | 37'21 | 4'65 | | |
| 4 | Komárom vm. | 46'15 | 7'09 | 0'77 | — | 26'98 | 8'46 | 6'15 | 0'77 | 0'77 | 2'31 | — | — | 73'86 | 18'46 | 6'92 | 0'77 | 54'61 | 43'31 | 3'08 | | |
| | Komárom, sz. k. v. | 33'33 | 50'00 | — | — | 16'67 | — | — | — | — | — | — | — | 50'00 | 50'00 | — | — | 83'33 | 16'67 | — | | |
| | együtt | 45'55 | 9'56 | 0'73 | — | 26'47 | 8'09 | 5'89 | 0'73 | 0'73 | 2'21 | — | — | 72'79 | 19'86 | 6'62 | 0'73 | 55'88 | 41'18 | 2'94 | | |
| 5 | Moson vm. | 58'33 | 1'39 | — | — | 31'94 | 6'95 | — | — | — | 1'39 | — | — | 90'27 | 9'73 | — | — | 59'72 | 38'89 | 1'39 | | |
| 6 | Somogy » | 62'22 | 4'58 | 1'14 | 0'36 | 24'06 | 2'39 | 1'53 | — | 0'76 | 0'76 | 2'29 | — | 87'05 | 7'63 | 4'96 | 0'36 | 68'32 | 27'87 | 3'81 | | |
| 7 | Sopron » | 76'52 | 1'30 | — | 0'44 | 20'87 | 0'87 | — | — | — | — | — | — | 97'39 | 2'17 | — | 0'44 | 78'26 | 21'74 | — | | |
| | Sopron, sz. k. v. | 83'33 | 16'67 | — | — | — | — | — | — | — | — | — | — | 83'33 | 16'67 | — | — | 100'00 | — | — | | |
| | együtt | 76'70 | 1'69 | — | 0'42 | 20'94 | 0'85 | — | — | — | — | — | — | 97'04 | 2'54 | — | 0'42 | 78'81 | 21'19 | — | | |
| 8 | Tolna vm. | 52'86 | 14'28 | 2'36 | — | 20'00 | 4'29 | 2'86 | — | — | 0'71 | 2'14 | — | 72'86 | 19'28 | 7'86 | — | 70'00 | 27'16 | 2'86 | | |
| 9 | Vas » | 85'75 | 0'32 | 0'32 | 0'32 | 10'43 | 0'32 | — | 0'32 | 1'88 | — | 0'32 | 0'32 | 97'76 | 0'64 | 0'64 | 0'32 | 86'71 | 11'07 | 2'22 | | |
| 10 | Veszprém » | 56'46 | 3'35 | 0'48 | — | 29'19 | 1'01 | 0'95 | — | 4'31 | 2'87 | 0'48 | — | 89'96 | 8'13 | 1'31 | — | 60'29 | 32'05 | 7'66 | | |
| 11 | Zala » | 65'43 | 2'88 | — | 0'82 | 22'63 | 1'65 | — | 6'59 | — | — | — | — | 88'06 | 4'53 | — | 7'41 | 69'18 | 30'87 | — | | |
| | Összesen | 64'29 | 6'10 | 0'56 | 0'28 | 21'07 | 3'93 | 1'08 | 0'89 | 0'89 | 0'66 | 0'80 | 0'05 | 86'25 | 10'09 | 2'44 | 1'22 | 71'23 | 26'37 | 2'40 | | |
| c) Duna-Tisza köze. | | | | | | | | | | | | | | | | | | | | | | |
| 1 | Bács-Bodrog vm. | 41'30 | 8'15 | 9'24 | 0'54 | 19'48 | 5'98 | 3'80 | 2'18 | — | 1'00 | 9'24 | — | 59'78 | 15'22 | 22'28 | 2'72 | 59'23 | 30'44 | 10'33 | | |
| | Baja, thj. felr. v. | 60'00 | 20'00 | 20'00 | — | — | — | — | — | — | — | — | — | 60'00 | 20'00 | 20'00 | — | 100'00 | — | — | | |
| | Szabadka, sz. k. v. | 25'00 | — | — | — | 37'50 | 12'50 | — | — | — | — | 25'00 | — | 62'50 | 12'50 | 25'00 | — | 25'00 | 50'00 | 25'00 | | |
| | Ujvidék, sz. k. v. | 93'33 | 6'67 | — | — | — | — | — | — | — | — | — | — | 93'33 | 6'67 | — | — | 100'00 | — | — | | |
| | Zombor, sz. k. v. | 88'69 | — | — | — | — | — | — | — | — | — | 11'11 | — | 88'69 | — | 11'11 | — | 88'69 | — | 11'11 | | |
| | együtt | 46'61 | 7'69 | 8'14 | 0'45 | 16'74 | 5'43 | 3'17 | 1'81 | — | 0'91 | 9'05 | — | 63'35 | 14'03 | 20'30 | 2'26 | 62'89 | 27'15 | 9'96 | | |

| Folyó szám Laufende Zahl | Országrészt, törvényhatóság Landestheil, Municipium | Pala-, cserép- vagy bádgetető alatt Unter Schiefer-, Ziegel- oder Blechdache | | | | Zsindely- vagy deszkafető alatt Unter Schindel- oder Bretter- dache | | | | Nád- vagy zsüptető alatt Unter Rohr- oder Strohdache | | | | falazattal bíró iskolák Gemäuer | | | | tetőzetű iskolák Bedachung | | | | | | | | | | | |
|-----------------------------|--|--|---|---------------------------------------|---|---|---|---------------------------------------|---|---|---|---------------------------------------|---|---|------|------|-------|--|------|------|------|--|------|------|------|------|------|------|------|
| | | kő- vagy téglá- Stein- oder Ziegel- | kő- vagy téglalappal, vályog- vagy sár- mit Fundament aus Stein o. Ziegeln, Lehm- o. Koth- | vályog- vagy sár- Lehm- oder Koth- | fa- vagy fával vegyesen más anyagi Holz-, oder aus mit Holz genegenen Material | kő- vagy téglá- Stein- oder Ziegel- | kő- vagy téglalappal, vályog- vagy sár- mit Fundament aus Stein o. Ziegeln, Lehm- o. Koth- | vályog- vagy sár- Lehm- oder Koth- | fa- vagy fával vegyesen más anyagi Holz-, oder aus mit Holz genegenen Material | kő- vagy téglá- Stein- oder Ziegel- | kő- vagy téglalappal, vályog- vagy sár- mit Fundament aus Stein o. Ziegeln, Lehm- o. Koth- | vályog- vagy sár- Lehm- oder Koth- | fa- vagy fával vegyesen más anyagi Holz-, oder aus mit Holz genegenen Material | az összes iskolák százalékában Schulen in Procenten der gesammten Schulen | | | | az összes iskolák százalékában Schulen, in Procenten sämtlicher Schulen | | | | | | | | | | | |
| | | | | | | | | | | | | | | iskolák, az összes iskolák százalékában Schulen in Procenten der gesammten Schulen | | | | | | | | az összes iskolák százalékában Schulen, in Procenten sämtlicher Schulen | | | | | | | |
| | | | | | | | | | | | | | | 1905 | 1906 | 1907 | 1908 | 1905 | 1906 | 1907 | 1908 | 1905 | 1906 | 1907 | 1908 | 1905 | 1906 | 1907 | 1908 |
| 2 | Csongrád vm. | 1905 | — | 952 | — | 4762 | 2381 | — | — | — | — | — | 6687 | 2381 | 952 | — | 2887 | 7143 | — | | | | | | | | | | |
| | H.-Vásárhely, thj. f. v. | 7500 | 2500 | — | — | — | — | — | — | — | — | — | 7500 | 2500 | — | — | 10000 | — | — | | | | | | | | | | |
| | Szeged, sz. k. v. . . . | 5000 | — | — | — | 3000 | 2000 | — | — | — | — | — | 8000 | 2000 | — | — | 5000 | 5000 | — | | | | | | | | | | |
| | együtt | 3429 | 285 | 571 | — | 3716 | 2000 | — | — | — | — | — | 7144 | 2286 | 571 | — | 4285 | 5715 | — | | | | | | | | | | |
| 3 | Heves vm. | 2500 | 357 | — | 178 | 5267 | 804 | 178 | — | 446 | — | 090 | 090 | 8308 | 1161 | 268 | 268 | 3125 | 6249 | 620 | | | | | | | | | |
| 4 | Jász-N.-K.-Szolnok vm. | 1667 | 667 | 223 | — | 4444 | 1111 | 1223 | — | — | — | 111 | 556 | 6111 | 1889 | 2000 | — | 2556 | 6777 | 667 | | | | | | | | | |
| 5 | Pest-P.-S.-K.-Kun vm. . | 2710 | 581 | — | — | 4580 | 2129 | — | — | — | — | — | — | 7290 | 2710 | — | — | 3291 | 6709 | — | | | | | | | | | |
| | Budapest, fő- és szék v. | 8254 | 150 | — | 150 | 1269 | 159 | — | — | — | — | — | — | 9523 | 318 | — | 150 | 8572 | 1428 | — | | | | | | | | | |
| | Kecskemét, thj. f. v. . | 10000 | — | — | — | — | — | — | — | — | — | — | — | 10000 | — | — | — | 10000 | — | — | | | | | | | | | |
| | együtt | 3779 | 499 | — | 020 | 3937 | 1769 | — | — | — | — | — | — | 7716 | 2258 | — | 020 | 4304 | 5696 | — | | | | | | | | | |
| | Összesen | 3611 | 590 | 262 | 048 | 3564 | 1261 | 235 | 048 | 060 | 036 | 310 | 012 | 7235 | 1847 | 810 | 168 | 4481 | 5101 | 418 | | | | | | | | | |
| d) Tisza jobb partja. | | | | | | | | | | | | | | | | | | | | | | | | | | | | | |
| 1 | Abauj-Torna vm. | 1728 | 314 | — | — | 6597 | 1361 | — | — | — | — | — | — | 8325 | 1678 | — | — | 2042 | 7968 | — | | | | | | | | | |
| | Kassa, sz. k. v. | 10000 | — | — | — | — | — | — | — | — | — | — | — | 10000 | — | — | — | 10000 | — | — | | | | | | | | | |
| | együtt | 2217 | 298 | — | — | 6207 | 1281 | — | — | — | — | — | — | 8424 | 1576 | — | — | 2512 | 7488 | — | | | | | | | | | |
| 2 | Bereg vármegye | 1010 | 152 | — | 101 | 4949 | 1869 | 505 | 1414 | — | — | — | — | 5959 | 2021 | 505 | 1515 | 1269 | 8737 | — | | | | | | | | | |
| 3 | Borsod > | 1819 | 409 | 117 | — | 6492 | 468 | 234 | 058 | 058 | 117 | 234 | — | 8368 | 984 | 585 | 058 | 2399 | 7252 | 409 | | | | | | | | | |
| 4 | Gömör > | 4506 | 135 | — | — | 5045 | 226 | — | 090 | — | — | — | — | 9550 | 360 | — | 090 | 4640 | 5360 | — | | | | | | | | | |
| 5 | Sáros > | 1229 | 085 | — | — | 8347 | 339 | — | — | — | — | — | — | 9576 | 424 | — | — | 1314 | 8686 | — | | | | | | | | | |
| 6 | Szepes > | 2438 | 149 | — | 050 | 6070 | 447 | — | 796 | — | — | — | 050 | 8508 | 586 | — | 896 | 2637 | 7319 | 050 | | | | | | | | | |
| 7 | Ung > | 1061 | — | — | — | 6136 | 833 | 227 | 1364 | 076 | 076 | — | 227 | 7273 | 969 | 227 | 1591 | 1061 | 8560 | 379 | | | | | | | | | |
| 8 | Zemplén > | 1263 | 056 | — | 028 | 6964 | 668 | 028 | 613 | 187 | 084 | — | 187 | 8384 | 868 | 028 | 780 | 1327 | 8273 | 390 | | | | | | | | | |
| | Összesen | 1934 | 151 | 012 | 029 | 6370 | 743 | 168 | 593 | 047 | 036 | 029 | 062 | 8351 | 929 | 140 | 580 | 2120 | 7729 | 167 | | | | | | | | | |
| e) Tisza bal partja. | | | | | | | | | | | | | | | | | | | | | | | | | | | | | |
| 1 | Békés vármegye | 2676 | 504 | 422 | — | 3380 | 1268 | 986 | — | 141 | 422 | 141 | — | 6197 | 2254 | 1549 | — | 3662 | 5634 | 704 | | | | | | | | | |
| 2 | Bihar > | 2281 | 301 | 125 | 125 | 3008 | 662 | 376 | 2611 | 030 | 050 | 301 | 160 | 5289 | 1003 | 802 | 2900 | 2782 | 6667 | 531 | | | | | | | | | |
| | Nagy-Varad, thj. f. v. | 8000 | — | — | — | 2000 | — | — | — | — | — | — | — | 10000 | — | — | — | 8000 | 2000 | — | | | | | | | | | |
| | együtt | 2440 | 290 | 121 | 121 | 2971 | 628 | 362 | 2536 | 048 | 048 | 290 | 145 | 5459 | 966 | 778 | 2802 | 2972 | 6427 | 531 | | | | | | | | | |
| 3 | Hajdú vm. | 3171 | 488 | 488 | — | 2439 | 975 | 1219 | — | 488 | — | 488 | 244 | 6098 | 1463 | 2196 | 244 | 4147 | 4623 | 1220 | | | | | | | | | |
| | Debreczen, sz. k. v. . . | 10000 | — | — | — | — | — | — | — | — | — | — | — | 10000 | — | — | — | 10000 | — | — | | | | | | | | | |
| | együtt | 4615 | 385 | 385 | — | 1923 | 769 | 961 | — | 385 | — | 385 | 192 | 6923 | 1164 | 1791 | 192 | 5385 | 3653 | 962 | | | | | | | | | |
| 4 | Máramaros vm. | 1277 | 213 | 071 | 426 | 2269 | 142 | — | 4823 | 142 | — | — | 638 | 3688 | 355 | 071 | 5886 | 1988 | 7234 | 780 | | | | | | | | | |
| 5 | Szabolcs > | 594 | 355 | — | — | 5424 | 2009 | 274 | 365 | 031 | 137 | 457 | 274 | 6119 | 2511 | 731 | 639 | 959 | 8082 | 959 | | | | | | | | | |
| 6 | Szatmár > | 1396 | 142 | 028 | 171 | 5328 | 856 | 171 | 1596 | — | 114 | 142 | 057 | 6724 | 1111 | 341 | 1824 | 1737 | 7950 | 313 | | | | | | | | | |
| | Sz.-Németi, sz. k. v. . . | 3333 | 894 | — | — | 3333 | 1667 | — | 833 | — | — | — | — | 6666 | 2501 | — | 833 | 4167 | 5833 | — | | | | | | | | | |
| | együtt | 1460 | 165 | 028 | 166 | 5262 | 892 | 165 | 1570 | — | 110 | 138 | 025 | 6722 | 1157 | 331 | 1790 | 1818 | 7879 | 303 | | | | | | | | | |
| 7 | Szilágy vm. | 1739 | 101 | — | — | 7085 | 1055 | — | — | — | — | — | — | 8844 | 1156 | — | — | 1860 | 8140 | — | | | | | | | | | |
| 8 | Ugocsa > | 374 | — | — | — | 5327 | 1122 | 374 | 2710 | — | — | 093 | — | 5701 | 1122 | 467 | 2710 | 374 | 9539 | 093 | | | | | | | | | |
| | Összesen | 1705 | 236 | 077 | 108 | 4451 | 958 | 275 | 1705 | 057 | 077 | 198 | 153 | 6213 | 1271 | 550 | 1966 | 2126 | 7329 | 485 | | | | | | | | | |
| f) Tisza-Maros szöge. | | | | | | | | | | | | | | | | | | | | | | | | | | | | | |
| 1 | Arad vm. | 2242 | 182 | 061 | 121 | 2727 | 687 | 485 | 2727 | 242 | 121 | 061 | 364 | 5211 | 970 | 607 | 3212 | 2606 | 6606 | 788 | | | | | | | | | |
| | Arad, sz. k. v. | 6666 | — | — | — | 1667 | — | — | 1667 | — | — | — | — | 8333 | — | — | 1667 | 6666 | 3334 | — | | | | | | | | | |
| | együtt | 2398 | 175 | 058 | 121 | 2690 | 643 | 485 | 2690 | 231 | 121 | 059 | 361 | 5322 | 938 | 585 | 3168 | 2742 | 6401 | 761 | | | | | | | | | |
| 2 | Csanád vm. | 2571 | 286 | 286 | — | 3143 | 857 | 2000 | — | 286 | 571 | — | — | 6000 | 1714 | 2286 | — | 3143 | 6000 | 857 | | | | | | | | | |
| 3 | Krassó-Szörény > . . . | 3527 | 257 | 032 | 161 | 3666 | 289 | 064 | 1994 | — | — | — | — | 7203 | 546 | 096 | 2156 | 3987 | 6013 | — | | | | | | | | | |
| 4 | Temes > | 4742 | 670 | 268 | 155 | 2423 | 361 | 268 | 1031 | 051 | — | 103 | — | 7216 | 1031 | 567 | 1186 | 5826 | 4021 | 154 | | | | | | | | | |
| | Temesvár, sz. k. v. . . . | 6000 | 2000 | — | — | 1333 | 667 | — | — | — | — | — | — | 7333 | 2667 | — | — | 8000 | 2000 | — | | | | | | | | | |
| | Versecz, thj. f. v. . . . | 7500 | — | — | — | 1250 | — | — | 1250 | — | — | — | — | 8750 | — | — | 1250 | 7500 | 2500 | — | | | | | | | | | |
| | együtt | 4931 | 737 | 231 | 138 | 2304 | 369 | 184 | 968 | 046 | — | 092 | — | 7281 | 1106 | 507 | 1106 | 6037 | 3825 | 138 | | | | | | | | | |

| Folyó szám Landschaft Zahl | Ország rész, törvényhatóság Landestheil, Municipium | Pala-, cserép- vagy bádogné alatt Unter Schiefer-, Ziegel- oder Blechdache | | | | Zsindely- vagy deszkatekő alatt Unter Schindel- oder Bretter- dache | | | | Nád- vagy zsúptető alatt Unter Rohr- oder Strohdache | | | | falazattal bíró iskolák Gemäuer | | | | tetőzetű iskolák Bedachung | | | |
|---|--|---|---|---|-------------------------------------|---|---|---------------------------------------|---|---|---|---------------------------------------|---|--|---|---|--|--|---|---|--|
| | | kő- vagy téglá- Stein- oder Ziegel- | kő- vagy téglalappal, vályog- vagy sár- mit Kieselstein aus Stein o. Ziegeln, Lehm- o. Koth- | fá- vagy fával vegyesen Holz, oder aus mit Holz genemigtem Material | más anyagtól genemigtem Material | kő- vagy téglá- Stein- oder Ziegel- | kő- vagy téglalappal, vályog- vagy sár- mit Kieselstein aus Stein o. Ziegeln, Lehm- o. Koth- | vályog- vagy sár- Lehm- oder Koth- | fá- vagy fával vegyesen Holz, oder aus mit Holz genemigtem Material | kő- vagy téglá- Stein- oder Ziegel- | kő- vagy téglalappal, vályog- vagy sár- mit Kieselstein aus Stein o. Ziegeln, Lehm- o. Koth- | vályog- vagy sár- Lehm- oder Koth- | fá- vagy fával vegyesen Holz, oder aus mit Holz genemigtem Material | Kő- vagy téglá- Mit Stein- oder Ziegel- | Kő- vagy téglalappal, vályog- vagy sár- mit Kieselstein aus Stein o. Ziegeln, Lehm- oder Koth- | Vályog- vagy sár- Mit Lehm- oder Koth- | Fá- vagy fával vegyesen Mit Holz-, oder aus mit Holz genemigtem Material | Pala-, cserép- vagy bádogné Mit Schiefer-, Ziegel- oder Blech- | Zsindely- vagy deszka- Mit Schindel- oder Bretter- | Nád- vagy zsúp- Mit Rohr- oder Stroch- | |
| | | iskolák, az összes iskolák százalékában Schulen in Procenten der gesammten Schulen | | | | | | | | | | | | | | | | | | | |
| 5 | Torontál vm. | 55.83 | 4.58 | 5.84 | — | 18.38 | 2.08 | 6.25 | 0.83 | — | 0.42 | 5.84 | — | 74.16 | 7.08 | 17.93 | 0.83 | 66.25 | 27.19 | 6.26 | |
| | Pancsova, thj. f. v. | 100.00 | — | — | — | — | — | — | — | — | — | — | — | 100.00 | — | — | — | 100.00 | — | — | |
| | együtt | 56.91 | 4.47 | 5.69 | — | 17.89 | 2.08 | 6.10 | 0.81 | — | 0.41 | 5.69 | — | 74.80 | 6.91 | 17.48 | 0.81 | 67.01 | 26.83 | 6.10 | |
| | Összesen | 41.63 | 3.98 | 2.24 | 1.02 | 27.04 | 3.67 | 3.67 | 13.37 | 0.82 | 0.51 | 1.73 | 0.62 | 69.19 | 8.16 | 7.64 | 15.01 | 48.77 | 47.75 | 3.49 | |
| g) Erdély. | | | | | | | | | | | | | | | | | | | | | |
| 1 | Alsó-Fehér vm. | 19.79 | 0.52 | — | 1.56 | 35.42 | 8.85 | 1.04 | 29.69 | 0.52 | 0.52 | — | 2.09 | 55.78 | 9.89 | 1.04 | 33.34 | 21.87 | 75.00 | 3.13 | |
| 2 | Beszterce-Naszód » | 31.58 | — | — | 1.31 | 21.05 | 3.95 | — | 42.11 | — | — | — | — | 52.63 | 3.95 | — | 43.49 | 32.89 | 67.11 | — | |
| 3 | Brassó vm. | 86.66 | 5.00 | — | 1.67 | 3.33 | — | — | 1.67 | — | — | — | 1.67 | 89.99 | 5.00 | — | 5.01 | 93.33 | 5.00 | 1.67 | |
| 4 | Csik » | 75.41 | 1.64 | — | 1.64 | 4.92 | 1.64 | — | 13.11 | — | — | — | 1.64 | 80.33 | 3.28 | — | 16.39 | 78.69 | 19.67 | 1.64 | |
| 5 | Fogarás » | 86.32 | — | — | 8.42 | 2.11 | — | — | 1.04 | — | — | — | 2.11 | 88.43 | — | — | 11.57 | 94.74 | 3.15 | 2.11 | |
| 6 | Háromszék » | 70.59 | 5.88 | — | 2.35 | 7.06 | 1.18 | — | 12.94 | — | — | — | — | 77.68 | 7.06 | — | 15.29 | 78.92 | 21.18 | — | |
| 7 | Hunyad » | 13.61 | 0.41 | — | 0.81 | 43.49 | 4.07 | 1.62 | 32.52 | 0.41 | — | — | 3.66 | 56.91 | 4.48 | 1.62 | 36.99 | 14.23 | 81.79 | 4.07 | |
| 8 | Kis-Küküllő » | 50.66 | 5.13 | — | — | 25.00 | 5.77 | 1.28 | 11.54 | 1.28 | — | — | — | 76.28 | 10.96 | 1.28 | 11.54 | 55.13 | 43.29 | 1.28 | |
| 9 | Kolozs » | 7.02 | 0.35 | — | 2.46 | 34.38 | 4.21 | — | 47.73 | 0.70 | — | 0.35 | 3.81 | 42.16 | 4.56 | 0.35 | 52.99 | 9.83 | 86.31 | 3.86 | |
| | Kolozsvár, sz. k. v. | 100.00 | — | — | — | — | — | — | — | — | — | — | — | 100.00 | — | — | — | 100.00 | — | — | |
| | együtt | 9.87 | 0.34 | — | 2.38 | 33.33 | 4.08 | — | 46.26 | 0.68 | — | 0.34 | 2.72 | 43.88 | 4.42 | 0.34 | 51.36 | 12.59 | 83.67 | 3.74 | |
| 10 | Maros-Torda vm. | 32.13 | 3.16 | — | 3.62 | 16.29 | 5.45 | 1.36 | 38.01 | — | — | — | — | 48.42 | 8.59 | 1.36 | 41.63 | 38.91 | 61.09 | — | |
| | M.-Vásárhely, sz. k. v. | 20.00 | — | — | — | 80.00 | — | — | — | — | — | — | — | 100.00 | — | — | — | 80.00 | 80.00 | — | |
| | együtt | 31.86 | 3.10 | — | 3.54 | 17.79 | 5.31 | 1.38 | 37.17 | — | — | — | — | 49.55 | 8.41 | 1.38 | 40.71 | 38.49 | 61.51 | — | |
| 11 | Nagy-Küküllő vm. | 87.78 | 1.06 | 0.53 | 4.25 | 4.25 | — | — | 2.13 | — | — | — | — | 92.03 | 1.06 | 0.53 | 6.26 | 93.62 | 6.38 | — | |
| 12 | Szeben » | 89.72 | — | — | 4.79 | 2.74 | — | 0.69 | 2.06 | — | — | — | — | 92.46 | — | 0.69 | 6.85 | 94.51 | 5.49 | — | |
| 13 | Szolnok-Doboka » | 3.49 | — | — | 0.84 | 36.19 | 5.39 | 0.64 | 52.06 | 0.32 | — | — | 1.27 | 40.00 | 5.39 | 0.34 | 53.97 | 4.13 | 94.28 | 1.59 | |
| 14 | Torda-Aranyos » | 10.55 | — | — | 1.91 | 37.18 | 1.51 | 0.50 | 46.73 | 1.01 | — | — | 1.51 | 48.74 | 1.91 | 0.50 | 49.25 | 11.66 | 85.92 | 2.52 | |
| 15 | Udvarhely » | 68.71 | 2.04 | — | 9.62 | 13.61 | 0.68 | 0.68 | 4.76 | — | — | — | — | 82.32 | 2.72 | 0.68 | 14.28 | 80.27 | 19.73 | — | |
| | Összesen | 37.89 | 1.29 | 0.04 | 2.65 | 24.18 | 3.46 | 0.64 | 28.12 | 0.36 | 0.04 | 0.04 | 1.29 | 62.43 | 4.79 | 0.72 | 32.66 | 41.87 | 56.49 | 1.73 | |
| | Magyarország összesen | 36.51 | 3.48 | 0.72 | 0.99 | 37.19 | 6.08 | 1.48 | 10.97 | 0.59 | 0.44 | 0.95 | 0.67 | 74.29 | 9.93 | 3.15 | 12.69 | 41.68 | 55.67 | 2.65 | |
| II. Fiume város és kerülete. Fiume Stadt und Gebiet. | | | | | | | | | | | | | | | | | | | | | |
| | | 100.00 | — | — | — | — | — | — | — | — | — | — | — | 100.00 | — | — | — | 100.00 | — | — | |
| III. Horvát-Szlavonországok. Kroatien-Slavonien. | | | | | | | | | | | | | | | | | | | | | |
| 1 | Belovár-Kőrös vm. | 47.19 | — | — | 1.12 | 48.86 | — | — | 2.81 | — | — | — | — | 96.07 | — | — | 3.93 | 48.31 | 51.69 | — | |
| 2 | Lika-Krbava » | 25.77 | — | — | 0.61 | 69.94 | — | — | 3.68 | — | — | — | — | 95.71 | — | — | 4.29 | 26.38 | 73.62 | — | |
| 3 | Modrus-Fiume » | 36.28 | — | — | — | 61.95 | — | — | 1.77 | — | — | — | — | 98.23 | — | — | 1.77 | 36.28 | 63.72 | — | |
| 4 | Pozsega » | 48.22 | — | — | 2.03 | 45.18 | — | — | 4.06 | — | — | — | 0.51 | 93.40 | — | — | 6.60 | 50.25 | 49.24 | 0.51 | |
| 5 | Szerém » | 92.11 | 1.44 | 1.79 | 0.36 | 2.86 | — | 0.72 | 0.36 | 0.36 | — | — | — | 95.33 | 1.44 | 2.31 | 0.72 | 95.79 | 3.94 | 0.36 | |
| 6 | Varasd » | 89.94 | — | — | 1.67 | 7.27 | — | — | 1.12 | — | — | — | — | 97.21 | — | — | 2.79 | 91.61 | 8.39 | — | |
| 7 | Verőcze » | 63.98 | 0.68 | 0.68 | 0.68 | 29.46 | — | — | 2.74 | — | — | — | 0.68 | 94.54 | 0.68 | 1.36 | 3.42 | 67.12 | 32.20 | 0.68 | |
| | Eszék, sz. k. v. | 100.00 | — | — | — | — | — | — | — | — | — | — | — | 100.00 | — | — | — | 100.00 | — | — | |
| | együtt | 67.31 | 0.64 | 0.64 | 0.64 | 27.87 | — | — | 2.56 | — | — | — | 0.64 | 94.88 | 0.64 | 1.28 | 3.20 | 69.23 | 30.13 | 0.64 | |
| 8 | Zágráb vm. | 57.75 | — | — | 1.41 | 34.36 | — | — | 5.92 | 0.28 | — | — | — | 92.39 | — | — | 7.61 | 59.16 | 40.28 | 0.56 | |
| | Zágráb, sz. k. v. | 95.45 | — | — | — | 4.55 | — | — | — | — | — | — | — | 100.00 | — | — | — | 95.45 | 4.55 | — | |
| | együtt | 59.95 | — | — | 1.33 | 32.63 | — | — | 5.57 | 0.26 | — | — | — | 92.84 | — | — | 7.16 | 61.28 | 38.29 | 0.52 | |
| | Horvát-Szlavonországok összesen | 59.94 | 0.28 | 0.34 | 0.97 | 35.16 | — | 0.11 | 2.91 | 0.11 | — | 0.66 | 0.12 | 95.21 | 0.28 | 0.51 | 4.00 | 61.53 | 38.18 | 0.29 | |
| | Magyarbirodalom — Königreich Ungarn | 39.67 | 3.03 | 0.67 | 0.98 | 36.91 | 3.22 | 1.29 | 9.89 | 0.52 | 0.36 | 0.33 | 0.69 | 77.19 | 8.63 | 2.79 | 11.48 | 44.36 | 53.31 | 2.33 | |

| Folyó szám Laufende Zahl | Országrészt, törvényhatóság Landestheil, Municipium | Pala-, cserép- vagy bádogtető alatti Unter Schiefer-, Ziegel- oder Blechdache | | | | Zsindely- vagy deszkatető alatti Unter Schindel- oder Bretter- dache | | | | Nád- vagy zsúptető alatti Unter Rohr- oder Strohdache | | | | falazattal bíró templomok Gemäuer | | | | tetőzetű templomok Bedachung | | | | |
|-------------------------------------|--|---|---|---------------------------------------|---|---|---------------------------------------|---|-------------|--|---|---------------------------------------|---|---|--|---|---|--|--------------|---|---|--|
| | | kő- vagy téglá- Stein- oder Ziegel- | kő- vagy téglalappal, vályog- vagy sár- mit Fundament aus Stein o. Ziegeln, Lehm- o. Koth- | vályog- vagy sár- Lehm- oder Koth- | fa- vagy fával vegyesen más anyagú Holz-, oder aus mit Holz gemengten Material | kő- vagy téglalappal, vályog- vagy sár- mit Fundament aus Stein o. Ziegeln, Lehm- o. Koth- | vályog- vagy sár- Lehm- oder Koth- | fa- vagy fával vegyesen más anyagú Holz-, oder aus mit Holz gemengten Material | — | kő- vagy téglá- Stein- oder Ziegel- | kő- vagy téglalappal, vályog- vagy sár- mit Fundament aus Stein o. Ziegeln, Lehm- o. Koth- | vályog- vagy sár- Lehm- oder Koth- | fa- vagy fával vegyesen más anyagú Holz-, oder aus mit Holz gemengten Material | — | kő- vagy téglá- Stein- oder Ziegel- | kő- vagy téglalappal, vályog- vagy sár- mit Fundament aus Stein o. Ziegeln, Lehm- o. Koth- | vályog- vagy sár- Mit Lehm- oder Koth- | fa- vagy fával vegyesen más anyagú Mit Holz- oder aus mit Holz gemengten Material | — | Pala-, cserép- vagy bádog- Mit Schiefer-, Ziegel- oder Blech- | Zsindely- vagy deszka- Mit Schindel- oder Bretter- | Nád- vagy zsúp- Mit Rohr- oder Stroh- |
| | | templomok, az összes templomok százállékában Kirchen, in Prozenten sämmtlicher Kirchen | | | | | | | | | | | | az összes templomok százállékában in Prozenten sämmtlicher Kirchen | | | | | | | | |
| I. Magyarország. Ungarn. | | | | | | | | | | | | | | | | | | | | | | |
| a) Duna bal partja. | | | | | | | | | | | | | | | | | | | | | | |
| 1 | Árva vm. | 3'66 | — | — | 2'44 | 15'85 | 7'32 | — | 64'63 | 2'44 | — | — | 3'66 | 21'95 | 7'32 | — | 70'73 | 6'10 | 87'80 | 6'10 | | |
| 2 | Bars > | 22'35 | 7'65 | 1'18 | — | 31'76 | 12'35 | 7'00 | 1'18 | 4'12 | 7'00 | 2'35 | 2'94 | 58'23 | 27'06 | 10'59 | 4'12 | 31'18 | 52'35 | 16'47 | | |
| 3 | Esztergom > | 20'29 | 14'49 | 1'45 | — | 20'29 | 20'29 | 5'80 | — | 1'45 | 10'14 | 5'80 | — | 42'03 | 44'92 | 13'05 | — | 36'23 | 46'38 | 17'39 | | |
| 4 | Hont > | 11'92 | 7'95 | — | — | 27'89 | 15'89 | 3'31 | 0'66 | 21'85 | 9'28 | 1'32 | — | 61'59 | 33'12 | 4'63 | 0'66 | 19'87 | 47'68 | 32'45 | | |
| | Selm.- és Béalab., sz. k. v. | 18'18 | — | — | — | 63'64 | 18'18 | — | — | — | — | — | — | 81'82 | 18'18 | — | — | 18'18 | 81'82 | — | | |
| | együtt | 12'84 | 7'41 | — | — | 30'25 | 16'05 | 3'09 | 0'69 | 20'37 | 8'64 | 1'23 | — | 62'96 | 32'10 | 4'32 | 0'69 | 19'75 | 50'01 | 30'24 | | |
| 5 | Liptó vm. | 12'50 | 1'14 | — | 2'27 | 43'18 | 5'08 | — | 28'43 | 1'14 | — | — | 5'68 | 56'82 | 6'82 | — | 36'36 | 15'91 | 77'27 | 6'82 | | |
| 6 | Nógrád > | 28'09 | 19'85 | 4'87 | — | 12'86 | 16'48 | 2'82 | 0'75 | 3'87 | 7'12 | 3'74 | 0'75 | 43'82 | 43'45 | 11'29 | 1'50 | 52'81 | 32'21 | 14'98 | | |
| 7 | Nyitra > | 32'09 | 15'47 | 2'58 | 0'29 | 14'90 | 14'33 | 4'01 | — | 4'01 | 7'16 | 4'87 | 0'29 | 51'80 | 36'96 | 11'46 | 0'58 | 50'43 | 33'24 | 16'33 | | |
| 8 | Pozsony > | 43'02 | 21'51 | 0'76 | — | 10'94 | 10'19 | 3'77 | 0'38 | 1'89 | 5'28 | 2'26 | — | 55'85 | 36'98 | 6'79 | 0'38 | 65'29 | 25'28 | 9'43 | | |
| | Pozsony, sz. k. v. | 69'23 | — | — | — | 30'77 | — | — | — | — | — | — | — | 100'00 | — | — | — | 69'23 | 30'77 | — | | |
| | együtt | 45'30 | 19'59 | 0'69 | — | 12'71 | 9'28 | 3'44 | 0'34 | 1'72 | 4'81 | 2'06 | — | 59'79 | 33'68 | 6'19 | 0'34 | 65'64 | 25'77 | 8'69 | | |
| 9 | Trencsén vm. | 11'97 | 3'86 | — | 0'39 | 39'38 | 16'80 | 3'09 | 14'67 | 2'70 | 5'02 | 0'77 | 1'55 | 54'05 | 25'48 | 3'86 | 16'61 | 16'23 | 73'74 | 10'04 | | |
| 10 | Turóc > | 3'61 | — | — | — | 61'45 | 16'87 | 2'41 | 14'46 | — | 1'20 | — | — | 65'06 | 18'07 | 2'41 | 14'46 | 3'61 | 95'19 | 1'20 | | |
| 11 | Zólyom > | 25'58 | — | — | 1'42 | 52'48 | 2'84 | 0'71 | 8'51 | 7'09 | 0'71 | — | 0'71 | 85'10 | 3'65 | 0'71 | 10'64 | 26'95 | 64'54 | 8'51 | | |
| | Összesen | 24'22 | 10'71 | 1'98 | 0'41 | 26'36 | 12'95 | 3'21 | 7'45 | 4'54 | 5'41 | 2'29 | 1'07 | 55'12 | 29'07 | 6'88 | 8'93 | 36'72 | 49'97 | 13'31 | | |
| b) Duna jobb partja. | | | | | | | | | | | | | | | | | | | | | | |
| 1 | Baranya vm. | 26'22 | 57'62 | 7'32 | 0'61 | 2'74 | 1'52 | 0'61 | — | 0'31 | 2'13 | 0'92 | — | 29'27 | 61'27 | 8'85 | 0'61 | 91'77 | 4'87 | 3'36 | | |
| | Pécs, sz. k. v. | 100'00 | — | — | — | — | — | — | — | — | — | — | — | 100'00 | — | — | — | 100'00 | — | — | | |
| | együtt | 28'61 | 55'75 | 7'08 | 0'59 | 2'65 | 1'48 | 0'69 | — | 0'29 | 2'07 | 0'89 | — | 31'55 | 59'30 | 8'56 | 0'59 | 92'03 | 4'72 | 3'25 | | |
| 2 | Fejér vm. | 18'67 | 14'83 | 1'10 | — | 13'74 | 15'13 | 4'40 | 1'10 | 4'40 | 14'29 | 9'34 | — | 36'81 | 47'25 | 14'84 | 1'10 | 34'60 | 37'37 | 28'03 | | |
| | Sz.-Fejérvár, sz. k. v. | 84'62 | 15'38 | — | — | — | — | — | — | — | — | — | — | 84'62 | 15'38 | — | — | 100'00 | — | — | | |
| | együtt | 23'08 | 14'87 | 1'09 | — | 12'82 | 16'92 | 4'10 | 1'03 | 4'10 | 13'33 | 8'72 | — | 40'00 | 45'12 | 13'85 | 1'09 | 38'98 | 34'87 | 26'13 | | |
| 3 | Győr vm. | 20'00 | 4'21 | 2'11 | — | 28'42 | 5'26 | 3'16 | — | 9'47 | 7'87 | 17'89 | 2'11 | 57'89 | 16'84 | 23'16 | 2'11 | 26'32 | 36'84 | 36'84 | | |
| | Győr, sz. k. v. | 80'00 | — | — | 6'67 | 13'33 | — | — | — | — | — | — | — | 93'33 | — | — | 6'67 | 86'67 | 13'33 | — | | |
| | együtt | 28'18 | 3'64 | 1'82 | 0'91 | 26'36 | 4'65 | 2'73 | — | 8'18 | 6'96 | 15'45 | 1'82 | 62'72 | 14'55 | 20'00 | 2'73 | 34'55 | 33'64 | 31'81 | | |
| 4 | Komárom vm. | 29'33 | 18'67 | 2'67 | — | 4'67 | 16'67 | 11'33 | 1'33 | 1'33 | 7'93 | 6'00 | 0'67 | 35'33 | 42'67 | 20'00 | 2'00 | 50'67 | 34'00 | 15'33 | | |
| | Komárom, sz. k. v. | 80'00 | — | — | — | 20'00 | — | — | — | — | — | — | — | 100'00 | — | — | — | 80'00 | 20'00 | — | | |
| | együtt | 30'97 | 18'00 | 2'66 | — | 5'16 | 16'13 | 10'97 | 1'29 | 1'29 | 7'10 | 5'81 | 0'61 | 37'43 | 41'29 | 19'36 | 1'33 | 51'61 | 33'55 | 14'84 | | |
| 5 | Moson vármegye | 53'49 | 12'79 | 1'16 | — | 13'95 | 8'14 | — | — | 3'49 | 5'82 | — | 1'16 | 70'33 | 26'75 | 1'16 | 1'16 | 67'44 | 22'09 | 10'47 | | |
| 6 | Somogy > | 48'61 | 12'07 | 3'72 | 0'93 | 8'05 | 4'64 | 1'24 | — | 3'40 | 3'72 | 10'84 | 2'78 | 60'06 | 20'43 | 15'80 | 3'71 | 65'33 | 13'93 | 20'74 | | |
| 7 | Sopron > | 83'90 | 2'12 | 0'42 | — | 5'93 | 1'27 | — | — | 2'54 | 1'70 | 2'12 | — | 92'37 | 5'09 | 2'54 | — | 86'44 | 7'30 | 6'80 | | |
| | Sopron, sz. k. v. | 94'12 | — | — | — | 5'88 | — | — | — | — | — | — | — | 100'00 | — | — | — | 94'12 | 5'88 | — | | |
| | együtt | 84'68 | 1'96 | 0'39 | — | 5'93 | 1'19 | — | — | 2'37 | 1'68 | 1'98 | — | 92'88 | 4'75 | 2'37 | — | 86'95 | 7'12 | 5'93 | | |
| 8 | Tolna vm. | 27'23 | 30'69 | 10'40 | — | 7'42 | 8'91 | 6'93 | — | 0'50 | 1'48 | 5'94 | 0'50 | 35'15 | 41'08 | 23'27 | 0'50 | 68'32 | 23'26 | 8'42 | | |
| 9 | Vas > | 80'43 | 2'83 | 0'63 | 0'22 | 2'83 | 0'22 | — | 0'22 | 6'52 | 1'08 | 3'69 | 1'30 | 89'78 | 4'14 | 4'94 | 1'74 | 84'13 | 3'27 | 12'60 | | |
| 10 | Veszprém > | 50'00 | 8'80 | 1'20 | 0'40 | 8'80 | 3'20 | 0'40 | 0'40 | 14'40 | 8'80 | 2'40 | 1'20 | 73'20 | 20'80 | 4'00 | 2'00 | 60'40 | 12'80 | 26'80 | | |
| 11 | Zala > | 51'18 | 2'55 | 0'53 | 0'27 | 9'81 | 1'33 | 1'06 | 3'18 | 16'45 | 4'51 | 3'98 | 5'04 | 77'45 | 8'49 | 5'57 | 8'49 | 54'64 | 15'88 | 29'98 | | |
| | Összesen | 50'22 | 14'99 | 2'73 | 0'39 | 7'67 | 4'54 | 1'93 | 0'65 | 6'15 | 4'33 | 4'94 | 1'53 | 64'04 | 23'85 | 9'60 | 2'51 | 68'26 | 14'79 | 16'95 | | |
| c) Duna-Tisza köze. | | | | | | | | | | | | | | | | | | | | | | |
| 1 | Bács-Bodrog vm. | 27'00 | 25'07 | 15'70 | 0'28 | 6'88 | 7'44 | 5'23 | 0'28 | — | 0'55 | 11'29 | 0'28 | 33'88 | 33'06 | 32'22 | 0'84 | 68'05 | 19'83 | 12'12 | | |
| | Baja, thj. f. v. | 72'73 | 9'09 | 9'09 | — | 9'09 | — | — | — | — | — | — | — | 81'82 | 9'09 | 9'09 | — | 90'91 | 9'09 | — | | |
| | Szabadka, sz. k. v. | 10'00 | — | — | — | 23'33 | 20'00 | 13'34 | — | 10'00 | — | 23'83 | — | 43'33 | 20'00 | 36'67 | — | 10'00 | 56'67 | 33'33 | | |
| | Ujvidék, sz. k. v. | 71'42 | 14'29 | 14'29 | — | — | — | — | — | — | — | — | — | 71'42 | 14'29 | 14'29 | — | 100'00 | — | — | | |
| | Zombor, sz. k. v. | 50'00 | 22'22 | 11'11 | — | — | — | — | — | — | — | — | — | 50'00 | 22'22 | 27'78 | — | 83'33 | — | 16'67 | | |
| | együtt | 29'36 | 22'47 | 14'22 | 0'23 | 7'67 | 7'67 | 5'27 | 0'23 | 0'69 | 0'46 | 11'70 | 0'23 | 37'62 | 30'50 | 31'19 | 0'69 | 66'26 | 20'64 | 13'08 | | |

| Folyó szám Laufende Zahl | Ország rész, törvényhatóság Landestheil, Municipium | Pala-, cserép- vagy bádogtető alatt Unter Schiefer-, Ziegeln- oder Blechdache | | | | Zsindely- vagy deszkatehető alatt Unter Schindeln- oder Bretter- dache | | | | Nád- vagy zsúptető alatt Unter Rohr- oder Strohdache | | | | falazattal bíró templomok Gemäuer | | | | tetőzetű templomok Bedachung | | | |
|-----------------------------|--|---|--|---------------------------------------|---|--|--|---------------------------------------|---|---|--|---------------------------------------|---|--|--|---------------------------------------|---|---|---------------------------------|-------|--|
| | | kő- vagy téglá- Stein- oder Ziegel- | kő- vagy téglalappal, vályog- vagy sár- mit Fundament aus Stein o. Ziegeln, Lehm-o. Koth- | vályog- vagy sár- Lehm- oder Koth- | fa- vagy fával vegyesen más anyagu Holz-, oder aus mit Holz gemengten Material | kő- vagy téglá- Stein- oder Ziegel- | kő- vagy téglalappal, vályog- vagy sár- mit Fundament aus Stein o. Ziegeln, Lehm-o. Koth- | vályog- vagy sár- Lehm- oder Koth- | fa- vagy fával vegyesen más anyagu Holz-, oder aus mit Holz gemengten Material | kő- vagy téglá- Stein- oder Ziegel- | kő- vagy téglalappal, vályog- vagy sár- mit Fundament aus Stein o. Ziegeln, Lehm-o. Koth- | vályog- vagy sár- Lehm- oder Koth- | fa- vagy fával vegyesen más anyagu Holz-, oder aus mit Holz gemengten Material | kő- vagy téglá- Stein- oder Ziegel- | kő- vagy téglalappal, vályog- vagy sár- mit Fundament aus Stein o. Ziegeln, Lehm-o. Koth- | vályog- vagy sár- Lehm- oder Koth- | fa- vagy fával vegyesen más anyagu Holz-, oder aus mit Holz gemengten Material | falazattal bíró templomok Gemäuer | tetőzetű templomok Bedachung | | |
| | | templomok, az összes templomok százalékában Kirchen, in Prozenten sämtlicher Kirchen | | | | | | | | | | | | | | | | az összes templomok százalékában in Prozenten sämtlicher Kirchen | | | |
| 2 | Csongrád vm. | 15'66 | 14'46 | 8'49 | — | 4'82 | 28'91 | 14'46 | 1'21 | — | 4'82 | 7'23 | — | 20'48 | 48'19 | 30'12 | 1'91 | 38'65 | 49'40 | 12'05 | |
| | H.-Vásárhely, thj. f. v. | 32'26 | 9'68 | 35'48 | — | — | — | 16'13 | — | — | — | 6'45 | — | 32'26 | 9'68 | 58'96 | — | 77'42 | 16'18 | 6'45 | |
| | Szeged, sz. k. v. . . . | 28'13 | 3'12 | — | — | 25'00 | 43'75 | — | — | — | — | — | — | 53'13 | 46'87 | — | — | 31'25 | 68'75 | — | |
| | együtt | 21'92 | 10'96 | 12'33 | — | 8'22 | 26'09 | 11'64 | 0'69 | — | 2'74 | 5'48 | — | 30'14 | 39'79 | 29'45 | 0'68 | 45'21 | 46'87 | 8'22 | |
| 3 | Heves vm. | 12'50 | 8'33 | — | 1'19 | 26'19 | 29'17 | 8'03 | — | 2'98 | 6'55 | 3'57 | 0'59 | 41'67 | 44'05 | 12'50 | 1'78 | 22'02 | 64'29 | 13'69 | |
| 4 | Jász-N.-K.-Szolnok vm. | 11'11 | 11'11 | 3'17 | — | 8'47 | 29'10 | 20'11 | 0'59 | — | 0'59 | 14'81 | 1'06 | 19'59 | 40'74 | 38'09 | 1'59 | 25'39 | 58'21 | 16'40 | |
| 5 | Pest-P.-S.-K.-Kun vm. . | 14'29 | 10'46 | 1'81 | — | 16'10 | 19'62 | 8'25 | — | 1'61 | 8'45 | 19'11 | 0'40 | 32'00 | 38'43 | 29'17 | 0'40 | 26'56 | 43'87 | 29'57 | |
| | Budapest, fő- és szék. v. | 94'53 | 0'78 | — | — | 3'13 | 1'56 | — | — | — | — | — | — | 97'66 | 2'34 | — | — | 95'31 | 4'09 | — | |
| | Kecskemét, thj. f. v. | 41'18 | 23'53 | — | — | — | 8'82 | 2'94 | — | 5'88 | 11'77 | 5'88 | — | 47'06 | 44'12 | 8'82 | — | 64'71 | 11'76 | 23'53 | |
| | együtt | 31'26 | 9'26 | 1'36 | — | 12'75 | 15'48 | 6'37 | — | 1'82 | 6'28 | 14'72 | 0'30 | 45'53 | 31'72 | 22'48 | 0'30 | 41'88 | 34'60 | 23'82 | |
| | Összesen | 25'33 | 13'14 | 5'95 | 0'19 | 11'33 | 17'33 | 8'45 | 0'19 | 1'12 | 4'01 | 11'89 | 0'37 | 38'48 | 34'48 | 26'29 | 0'75 | 44'81 | 37'80 | 17'39 | |
| | d) Tisza jobb partja. | | | | | | | | | | | | | | | | | | | | |
| 1 | Abauj-Torna vm. . . . | 14'78 | 7'88 | 1'48 | — | 31'53 | 10'34 | 5'42 | 0'98 | 12'81 | 3'45 | 6'90 | 4'43 | 59'12 | 21'67 | 13'80 | 5'41 | 24'14 | 48'27 | 27'69 | |
| | Kassa, sz. k. v. . . . | 86'36 | 4'55 | — | — | 9'09 | — | — | — | — | — | — | — | 95'45 | 4'55 | — | — | 90'91 | 9'09 | — | |
| | együtt | 21'78 | 7'56 | 1'33 | — | 29'33 | 9'33 | 4'89 | 0'89 | 11'56 | 3'11 | 6'22 | 4'00 | 62'67 | 20'00 | 12'44 | 4'89 | 30'67 | 44'44 | 24'89 | |
| 2 | Bereg vármegye | 4'84 | 1'08 | 0'54 | 2'68 | 19'35 | 31'18 | 4'30 | 22'04 | 1'08 | 0'54 | 1'08 | 11'29 | 25'27 | 32'80 | 5'92 | 36'01 | 9'14 | 76'87 | 13'93 | |
| 3 | Borsod > | 22'17 | 6'96 | 0'87 | 0'48 | 33'92 | 12'17 | 5'22 | 0'49 | 5'65 | 4'35 | 6'96 | 0'87 | 61'74 | 23'48 | 13'05 | 1'73 | 30'43 | 51'74 | 17'83 | |
| 4 | Gömör > | 32'04 | 15'06 | 3'47 | 2'32 | 26'64 | 11'97 | 5'02 | 2'70 | 0'39 | — | 0'39 | — | 59'07 | 27'03 | 8'88 | 5'02 | 52'89 | 46'83 | 0'76 | |
| 5 | Sáros > | 13'58 | 0'90 | — | 1'96 | 43'89 | 4'98 | 1'81 | 19'46 | 1'36 | 0'90 | 0'45 | 11'31 | 58'83 | 6'78 | 2'26 | 32'13 | 15'84 | 70'14 | 14'02 | |
| 6 | Szepes > | 18'06 | 1'32 | — | 0'88 | 54'63 | 3'63 | 0'88 | 19'82 | 0'44 | 0'44 | — | — | 73'13 | 5'29 | 0'88 | 20'70 | 20'26 | 78'86 | 0'88 | |
| 7 | Ung > | 4'42 | 1'66 | — | 0'55 | 35'91 | 19'33 | 3'87 | 12'71 | 2'21 | 2'21 | 1'66 | 15'47 | 42'54 | 23'20 | 5'59 | 28'73 | 6'69 | 71'52 | 21'55 | |
| 8 | Zemplén > | 6'40 | 1'07 | — | 1'07 | 36'53 | 8'80 | 1'06 | 12'60 | 10'13 | 6'40 | 1'87 | 14'67 | 53'06 | 16'27 | 2'93 | 27'74 | 8'54 | 58'39 | 33'07 | |
| | Összesen | 15'49 | 4'52 | 0'79 | 1'16 | 35'29 | 11'82 | 3'21 | 10'87 | 4'62 | 2'57 | 2'31 | 7'35 | 55'40 | 18'91 | 6'81 | 19'38 | 21'96 | 61'19 | 16'85 | |
| | e) Tisza bal partja. | | | | | | | | | | | | | | | | | | | | |
| 1 | Bekés vármegye | 13'17 | 9'73 | 5'36 | 0'49 | 12'68 | 14'15 | 14'16 | 0'49 | 1'35 | 11'71 | 15'61 | 0'49 | 27'80 | 35'61 | 35'12 | 1'47 | 28'77 | 41'47 | 29'76 | |
| 2 | Bihar > | 14'28 | 11'42 | 3'23 | 5'17 | 7'76 | 9'21 | 5'17 | 16'81 | 0'65 | 3'23 | 15'95 | 6'47 | 22'64 | 24'56 | 24'33 | 28'45 | 34'05 | 39'65 | 26'30 | |
| | Nagy-Várad, thj. f. v. | 84'00 | — | — | — | 16'00 | — | — | — | — | — | — | — | 100'00 | — | — | — | 84'00 | 16'00 | — | |
| | együtt | 17'79 | 10'84 | 3'07 | 4'91 | 8'18 | 9'41 | 4'91 | 15'95 | 0'61 | 3'07 | 15'13 | 6'18 | 26'58 | 23'92 | 23'11 | 26'09 | 36'61 | 38'45 | 24'94 | |
| 3 | Hajdú vm. | 23'53 | 20'59 | 1'47 | — | 2'94 | 19'12 | 8'82 | — | 4'41 | 7'35 | 11'77 | — | 30'88 | 47'06 | 22'06 | — | 45'59 | 30'88 | 23'53 | |
| | Debreczen, sz. k. v. . . | 85'72 | 7'14 | — | — | 4'76 | 3'38 | — | — | — | — | — | — | 85'72 | 11'90 | 2'38 | — | 92'86 | 7'14 | — | |
| | együtt | 47'27 | 15'45 | 0'91 | — | 1'82 | 13'64 | 6'36 | — | 2'73 | 4'55 | 7'27 | — | 51'82 | 33'64 | 14'64 | — | 63'63 | 21'82 | 14'56 | |
| 4 | Máramaros vm. | 5'42 | 2'41 | — | 1'21 | 30'72 | 4'22 | 1'20 | 50'00 | — | — | — | 4'82 | 36'14 | 6'63 | 1'20 | 56'03 | 9'04 | 86'14 | 4'82 | |
| 5 | Szabolcs > | 3'48 | 3'48 | 0'43 | 0'87 | 7'39 | 29'57 | 10'00 | 4'78 | 3'04 | 9'57 | 20'00 | 7'39 | 13'91 | 42'62 | 30'43 | 13'04 | 8'26 | 51'74 | 40'00 | |
| 6 | Szatmár > | 6'40 | 3'66 | 0'30 | 0'30 | 13'73 | 15'85 | 6'40 | 16'77 | 3'66 | 6'71 | 12'50 | 14'03 | 23'76 | 25'92 | 19'20 | 31'10 | 10'66 | 52'44 | 36'90 | |
| | Sz.-Németi, sz. k. v. . . | 61'64 | — | — | — | 15'39 | 15'38 | — | 7'63 | — | — | — | — | 76'83 | 15'38 | — | 7'69 | 61'64 | 38'46 | — | |
| | együtt | 8'61 | 3'52 | 0'29 | 0'29 | 13'78 | 15'64 | 6'16 | 16'42 | 3'52 | 6'45 | 12'92 | 13'50 | 25'81 | 25'51 | 18'47 | 30'21 | 12'61 | 51'90 | 35'49 | |
| 7 | Szilágy vm. | 14'75 | 6'91 | 2'30 | 4'15 | 7'83 | 4'61 | 4'61 | 24'42 | 0'92 | 2'75 | 9'32 | 17'51 | 23'50 | 14'29 | 16'13 | 46'08 | 28'11 | 41'47 | 30'42 | |
| 8 | Ugocsa > | — | — | — | — | 26'09 | 22'82 | 11'95 | 33'70 | 1'09 | — | — | — | 4'35 | 27'18 | 22'82 | 11'95 | 38'05 | — | 94'86 | |
| | Összesen | 13'19 | 6'97 | 1'84 | 2'11 | 12'11 | 13'46 | 6'86 | 16'92 | 1'79 | 5'08 | 11'95 | 7'78 | 27'03 | 25'51 | 20'65 | 26'81 | 24'11 | 49'35 | 26'54 | |
| | f) Tisza-Maros szöge. | | | | | | | | | | | | | | | | | | | | |
| 1 | Arad vm. | 10'83 | 6'25 | 6'25 | 2'91 | 11'67 | 11'67 | 10'83 | 26'25 | 1'67 | 0'83 | 6'67 | 4'17 | 24'17 | 18'75 | 23'75 | 33'33 | 26'24 | 60'42 | 13'34 | |
| | Arad, sz. k. v. | 52'38 | — | — | — | 33'33 | — | 9'53 | 4'76 | — | — | — | — | 85'71 | — | 9'53 | 4'76 | 52'38 | 47'62 | — | |
| | együtt | 14'17 | 5'75 | 5'75 | 2'68 | 13'41 | 10'73 | 10'73 | 24'52 | 1'55 | 0'77 | 6'13 | 3'83 | 29'11 | 17'25 | 22'61 | 31'03 | 28'35 | 59'39 | 12'20 | |
| 2 | Csanád vm. | 4'69 | 12'50 | 7'81 | — | 15'63 | 21'87 | 26'56 | — | — | 3'13 | 6'25 | 1'56 | 20'32 | 37'50 | 40'62 | 1'56 | 25'00 | 64'06 | 10'94 | |
| 3 | Krassó-Szörény vm. . . | 27'97 | 3'35 | — | 3'63 | 28'21 | 8'10 | 0'56 | 27'38 | — | — | — | 1'40 | 55'68 | 11'45 | 0'56 | 32'41 | 34'36 | 64'25 | 1'40 | |
| 4 | Temes vm. | 34'75 | 12'35 | 7'72 | 2'32 | 10'81 | 4'63 | 6'56 | 5'41 | 0'39 | 1'54 | 7'34 | 6'18 | 45'96 | 18'52 | 21'62 | 13'91 | 57'14 | 27'41 | 15'45 | |
| | Temesvár, sz. k. v. . . . | 88'89 | — | — | — | 11'11 | — | — | — | — | — | — | — | 100'00 | — | — | — | 88'89 | 11'11 | — | |
| | Versecz, thj. f. v. . . . | 81'82 | 4'54 | 4'56 | — | 9'09 | — | — | — | — | — | — | — | 90'81 | 4'54 | 4'56 | — | 90'91 | 9'09 | — | |
| | együtt | 40'00 | 11'38 | 7'24 | 2'07 | 10'69 | 4'44 | 5'86 | 4'83 | 0'34 | 1'38 | 6'55 | 5'52 | 51'03 | 16'90 | 19'63 | 12'42 | 60'60 | 25'52 | 13'79 | |

| Folyó szám Landsende Zahl | Országrészt, törvényhatóság Landestheil, Municipium | Pala-, cserép- vagy bádóztető alatti Unter Schiefer-, Ziegel- oder Blechdache | | | | Zsindely- vagy deszkatető alatti Unter Schindel- oder Bretter- dache | | | | Nád- vagy zsúptető alatti Unter Rohr- oder Strohdache | | | | falazattal bíró templomok Gemäuer | | | | tetőzetű templomok Bedachung | | | |
|------------------------------|--|---|---|---------------------------------------|---|--|--|---------------------------------------|---|--|--|---------------------------------------|---|---|-------|---------------------------------|-------|---------------------------------|-------|-------|--|
| | | kő- vagy téglá- Stein- oder Ziegelt- | kő- vagy téglalap- pallal, vályog- vagy sár- mit Fundament aus Stein o. Ziegeln, Lehm- o. K. th. | vályog- vagy sár- Lehm- oder Koth- | fa- vagy fával vegyesen más anyagú Holz, oder aus mit Holz genengenen Material | kő- vagy téglá- Stein- oder Ziegel- | kő- vagy téglalap- pallal, vályog- vagy sár- mit Fundament aus Stein o. Ziegeln, Lehm- o. Koth- | vályog- vagy sár- Lehm- oder Koth- | fa- vagy fával vegyesen más anyagú Holz, oder aus mit Holz genengenen Material | kő- vagy téglá- Stein- oder Ziegel- | kő- vagy téglalap- pallal, vályog- vagy sár- mit Fundament aus Stein o. Ziegeln, Lehm- o. Koth- | vályog- vagy sár- Lehm- oder Koth- | fa- vagy fával vegyesen más anyagú Holz, oder aus mit Holz genengenen Material | falazattal bíró templomok Gemäuer | | tetőzetű templomok Bedachung | | | | | |
| | | templomok, az összes templomok százalékában Kirchen, in Procenten sämtlicher Kirchen | | | | | | | | | | | | az összes templomok százalékában in Procenten sämtlicher Kirchen | | | | | | | |
| 5 | Torontál vm. | 39'38 | 14'16 | 12'76 | 0'57 | 5'38 | 5'67 | 4'63 | — | 0'28 | 1'13 | 16'15 | — | 45'04 | 20'96 | 33'43 | 0'57 | 66'86 | 15'68 | 17'56 | |
| | Pancsova, thj. f. v. . . | 71'43 | 28'57 | — | — | — | — | — | — | — | — | — | — | 71'43 | 28'57 | — | — | 100'00 | — | — | |
| | együtt | 40'60 | 14'71 | 12'26 | 0'55 | 5'18 | 5'45 | 4'36 | — | 0'27 | 1'09 | 15'53 | — | 46'65 | 21'25 | 32'15 | 0'55 | 68'19 | 14'99 | 16'89 | |
| | Összesen | 30'07 | 9'10 | 6'42 | 2'09 | 14'63 | 7'69 | 5'97 | 13'13 | 0'45 | 0'96 | 7'16 | 2'39 | 45'15 | 17'69 | 19'55 | 17'61 | 47'68 | 41'42 | 10'90 | |
| | g) Erdély. | | | | | | | | | | | | | | | | | | | | |
| 1 | Alsó-Fehér vm. | 19'88 | — | 1'24 | 3'73 | 29'81 | 2'48 | 3'11 | 27'33 | 1'80 | — | 4'36 | 6'31 | 51'55 | 2'48 | 8'70 | 37'27 | 24'36 | 62'73 | 12'42 | |
| 2 | Beszterce-Naszód vm. | 38'62 | 2'97 | 0'99 | 0'99 | 14'85 | 6'93 | 1'98 | 28'71 | 1'98 | — | — | 1'98 | 55'45 | 9'90 | 2'97 | 31'68 | 43'57 | 52'47 | 3'96 | |
| 3 | Brassó vm. | 92'47 | 2'15 | — | 3'29 | 2'15 | — | — | — | — | — | — | — | 94'62 | 2'15 | — | 3'29 | 97'85 | 2'15 | — | |
| 4 | Csik > | 43'48 | 1'45 | — | 8'69 | 2'90 | — | — | 40'58 | — | — | — | 2'90 | 46'38 | 1'45 | — | 52'17 | 53'62 | 43'48 | 2'90 | |
| 5 | Fogarás > | 79'31 | — | — | 16'09 | 1'15 | — | — | 1'15 | — | — | — | 2'30 | 80'46 | — | — | 19'34 | 95'40 | 2'30 | 2'30 | |
| 6 | Háromszék > | 36'80 | 0'94 | — | 5'66 | 4'72 | 0'94 | 0'94 | 50'00 | — | — | — | — | 41'52 | 1'88 | 0'94 | 55'60 | 43'40 | 56'60 | — | |
| 7 | Hunyad > | 13'43 | 1'00 | — | 1'00 | 35'32 | 4'47 | 1'00 | 26'38 | 4'96 | — | 0'50 | 11'94 | 53'71 | 5'47 | 1'50 | 39'32 | 15'43 | 67'17 | 17'40 | |
| 8 | Kis-Küküllő > | 54'92 | 7'38 | 4'10 | 8'19 | 4'92 | 0'82 | 1'64 | 8'19 | 0'82 | 1'64 | 1'64 | 5'74 | 60'66 | 9'84 | 7'38 | 22'12 | 74'59 | 15'37 | 9'84 | |
| 9 | Kolozs > | 3'88 | 0'43 | — | 3'45 | 22'85 | 4'31 | 3'45 | 51'72 | 1'29 | — | 3'88 | 4'74 | 28'02 | 4'74 | 7'33 | 59'91 | 7'76 | 82'39 | 9'31 | |
| | Kolozsvár, sz. k. v. . . | 100'00 | — | — | — | — | — | — | — | — | — | — | — | 100'00 | — | — | — | 100'00 | — | — | |
| | együtt | 7'47 | 0'42 | — | 3'32 | 21'99 | 4'15 | 3'32 | 49'79 | 1'25 | — | 3'73 | 4'36 | 30'71 | 4'57 | 7'05 | 57'67 | 11'21 | 79'25 | 9'54 | |
| 10 | Maros-Torda vm. | 13'51 | 2'70 | 0'54 | 16'76 | 4'32 | 5'41 | 6'49 | 40'00 | — | — | 1'08 | 9'19 | 17'83 | 8'11 | 8'11 | 65'95 | 33'51 | 56'22 | 10'27 | |
| | M.-Vásárhely, sz. k. v. | 50'00 | — | — | 20'00 | — | — | — | 30'00 | — | — | — | — | 70'00 | — | — | 30'00 | 50'00 | 50'00 | — | |
| | együtt | 15'38 | 2'56 | 0'51 | 15'90 | 5'13 | 5'19 | 6'15 | 39'49 | — | — | 1'03 | 8'72 | 20'51 | 7'69 | 7'69 | 64'11 | 34'35 | 55'90 | 9'75 | |
| 11 | Nagy-Küküllő vm. | 90'91 | 1'70 | 0'57 | 3'98 | 2'27 | — | — | 0'57 | — | — | — | — | 93'18 | 1'70 | 0'57 | 4'55 | 97'16 | 2'84 | — | |
| 12 | Szeben > | 92'56 | — | — | 2'45 | 1'65 | 0'83 | — | 1'65 | 0'83 | — | — | — | 95'04 | 0'83 | — | 4'13 | 95'94 | 4'13 | 0'83 | |
| 13 | Szolnok-Doboka > . . . | 2'17 | — | — | 0'44 | 19'57 | 5'22 | 3'04 | 54'79 | 1'30 | 0'44 | — | 13'04 | 23'04 | 5'66 | 3'04 | 68'26 | 2'61 | 82'61 | 14'78 | |
| 14 | Torda-Aranyos > | 4'57 | — | 0'65 | 1'31 | 26'80 | 3'27 | 3'22 | 45'75 | 1'31 | — | 1'96 | 10'46 | 32'68 | 3'27 | 6'53 | 57'52 | 6'53 | 79'74 | 13'78 | |
| 15 | Udvarhely > | 45'21 | 2'06 | — | 29'48 | 10'27 | — | — | 13'01 | — | — | — | — | 55'48 | 2'06 | — | 42'46 | 76'72 | 23'28 | — | |
| | Összesen | 35'74 | 1'36 | 0'50 | 6'48 | 14'53 | 2'72 | 2'04 | 28'76 | 1'14 | 0'14 | 1'09 | 5'50 | 51'41 | 4'22 | 3'63 | 40'74 | 41'99 | 48'04 | 7'87 | |
| | Magyarország összesen | 29'35 | 8'31 | 2'52 | 1'86 | 17'12 | 9'50 | 4'15 | 11'00 | 3'14 | 3'28 | 5'56 | 3'72 | 49'61 | 21'59 | 12'23 | 16'57 | 42'53 | 41'77 | 15'70 | |
| | II. Fiume város és kerülete. Fiume Stadt und Gebiet. | | | | | | | | | | | | | | | | | | | | |
| | | 70'00 | — | — | — | 20'00 | — | 10'00 | — | — | — | — | — | 90'00 | — | 10'00 | — | 70'00 | 30'00 | — | |
| | III. Horvát-Szlavonországok. Kroatien-Slavonien. | | | | | | | | | | | | | | | | | | | | |
| 1 | Belovár-Kőrös vm. | 59'06 | — | — | 2'68 | 20'81 | — | 1'34 | 4'70 | 1'34 | — | — | 10'07 | 81'21 | — | 1'34 | 17'45 | 61'74 | 26'85 | 11'41 | |
| 2 | Lika-Krbava > | 25'00 | — | — | 1'09 | 67'00 | — | — | 7'00 | — | — | — | — | 92'00 | — | — | 8'00 | 26'00 | 74'00 | — | |
| 3 | Modrus-Fiume > | 40'00 | — | — | — | 57'69 | — | — | 2'31 | — | — | — | — | 97'69 | — | — | 2'31 | 40'00 | 60'00 | — | |
| 4 | Pozsega > | 53'19 | 3'19 | 1'60 | 6'39 | 18'62 | 1'06 | 1'60 | 11'17 | 0'53 | 0'53 | 1'06 | 1'06 | 72'34 | 4'78 | 4'26 | 18'62 | 64'37 | 32'45 | 3'18 | |
| 5 | Szerém > | 61'54 | 18'06 | 14'05 | 3'01 | 0'67 | — | — | — | — | 0'38 | 1'67 | 0'67 | 62'21 | 18'39 | 15'72 | 3'68 | 96'66 | 0'67 | 2'07 | |
| 6 | Varasd > | 91'01 | — | — | 2'24 | 2'25 | — | — | — | 2'25 | — | — | 2'25 | 95'51 | — | — | 4'49 | 93'25 | 2'25 | 4'50 | |
| 7 | Verőcze > | 47'30 | 6'76 | 8'78 | 6'78 | 7'43 | 0'67 | 0'67 | 5'41 | 3'39 | 1'34 | 6'08 | 5'42 | 58'11 | 8'77 | 15'52 | 17'59 | 69'60 | 14'18 | 16'22 | |
| | Eszék, sz. k. v. | 100'00 | — | — | — | — | — | — | — | — | — | — | — | 100'00 | — | — | — | 100'00 | — | — | |
| | együtt | 51'25 | 6'35 | 8'12 | 6'25 | 6'88 | 0'82 | 0'82 | 5'00 | 3'13 | 1'25 | 5'03 | 5'00 | 61'26 | 8'12 | 14'37 | 16'25 | 71'87 | 13'12 | 15'01 | |
| 8 | Zágráb vm. | 68'65 | — | — | 9'45 | 13'92 | — | — | 5'97 | 1'00 | — | — | 1'00 | 83'58 | — | — | 16'42 | 78'10 | 19'90 | 2'00 | |
| | Zágráb, sz. k. v. | 100'00 | — | — | — | — | — | — | — | — | — | — | — | 100'00 | — | — | — | 100'00 | — | — | |
| | együtt | 70'70 | — | — | 8'84 | 13'92 | — | — | 5'58 | 0'93 | — | — | 0'93 | 84'65 | — | — | 15'35 | 79'54 | 18'60 | 1'80 | |
| | Horvát-Szlavonországok összesen | 57'45 | 5'26 | 4'36 | 4'89 | 18'87 | 0'23 | 0'45 | 4'36 | 0'90 | 0'30 | 1'20 | 2'33 | 77'22 | 5'79 | 6'01 | 10'98 | 71'36 | 23'91 | 4'73 | |
| | Magyarbirodalom — Königreich Ungarn . . . | 31'88 | 8'49 | 2'68 | 2'07 | 17'28 | 8'67 | 3'82 | 10'49 | 2'94 | 3'02 | 5'16 | 3'59 | 52'10 | 20'19 | 11'06 | 16'06 | 45'12 | 40'17 | 14'71 | |

| Folyó szám Landside Zahl | Országrés, törvényhatóság Landestheil, Municipium | Pala-, cserép- vagy bádognéti alatt Unter Schiefer-, Ziegel- oder Blechdache | | | Zsindely- vagy deszkanevelő alatt Unter Schindel- oder Bretter- dache | | | Nád- vagy zsúptető alatt Unter Rohr- oder Strohdache | | | falazattal bíró iskola és templom egy tető alatt Gemäuer | | | tetőzetű iskola és templom egy tető alatt Bedachung | | | | | | | |
|-----------------------------|--|---|---|---------------------------------------|--|--|---|---|--|--|---|---------------------------------------|--|---|---|---|--|--|---|--|-------|
| | | kő- vagy téglá- Stein- oder Ziegel- | kő- vagy téglalappal, vályog- vagy sár- mit Fundament aus Stein o. Ziegeln, Lehm- o. Koth- | vályog- vagy sár- Lehm- oder Koth- | fa- vagy fával vegyesen más anyagú Holz-, oder aus mit Holz geneglenen Material | kő- vagy téglá- Stein- oder Ziegel- | kő- vagy téglalappal, vályog- vagy sár- mit Fundament aus Stein o. Ziegeln, Lehm- o. Koth- | vályog- vagy sár- Lehm- oder Koth- | fa- vagy fával vegyesen más anyagú Holz-, oder aus mit Holz geneglenen Material | kő- vagy téglá- Stein- oder Ziegel- | kő- vagy téglalappal, vályog- vagy sár- mit Fundament aus Stein o. Ziegeln, Lehm- o. Koth- | vályog- vagy sár- Lehm- oder Koth- | fa- vagy fával vegyesen más anyagú Holz-, oder aus mit Holz geneglenen Material | Kő- vagy téglá- Mit Stein- oder Ziegel- | Kő- vagy téglalappal, vályog- vagy sár- Mit Fundament aus Stein o. Ziegeln, Lehm- o. Koth- | Vályog- vagy sár- Mit Lehm- oder Koth- | fa- vagy fával vegyesen más anyagú Mit Holz-, oder aus mit Holz geneglenen Material | Pala-, cserép- vagy bádognéti Mit Schiefer-, Ziegel- oder Blech- | Zsindely- vagy deszka- Mit Schindel- oder Bretter- | Nád- vagy zsúp- Mit Rohr- oder Stroh- | |
| | | egy tető alatt álló iskolák és templomok az összes egy tető alatt álló iskolák és templomok százalékában Kirchen und Schulen unter einem Dache in Prozenten der gesamten Kirchen und Schulen unter einem Dache | | | | | | | | | | | | | | | | | | | |
| | | az összes egy tető alatt álló iskolák és templomok %-ában in % der gesamten Kirchen u. Schulen unter einem Dache | | | | | | | | | | | | | | | | | | | |
| 2 | Csongrád vm. | — | — | — | — | — | — | — | — | — | — | 100'00 | — | — | — | 100'00 | — | — | — | 100'00 | |
| | H.-Vásárhely, thj. f. v. | — | — | — | — | — | 100'00 | — | — | — | — | — | — | — | — | 100'00 | — | — | — | 100'00 | |
| | Szeged, sz. k. v. . . . | — | — | — | — | — | — | — | — | — | — | — | — | — | — | — | — | — | — | — | |
| | együtt | — | — | — | — | — | 50'00 | — | — | — | — | 50'00 | — | — | — | 100'00 | — | — | — | 50'00 | 50'00 |
| 3 | Heves vm. | 37'50 | — | — | 12'50 | — | — | 12'50 | — | 12'50 | 12'50 | 12'50 | 50'00 | 12'50 | 12'50 | 25'00 | 37'50 | 25'00 | 37'50 | 37'50 | |
| 4 | Jász-N.-K.-Szolnok vm. | — | 40'00 | — | — | — | 60'00 | — | — | — | — | — | — | — | 100'00 | — | — | — | 40'00 | 60'00 | — |
| 5 | Pest-P.-S.-K.-Kun vm. | 16'15 | 6'45 | — | — | — | 12'90 | 51'62 | 12'90 | — | — | — | — | 29'03 | 58'07 | 12'90 | — | — | 22'58 | 77'42 | — |
| | Budapest, fő- és székv. | 100'00 | — | — | — | — | — | — | — | — | — | — | — | 100'00 | — | — | — | — | 100'00 | — | — |
| | Kecskemét, thj. f. v. | — | — | — | — | — | — | — | — | — | — | — | — | — | — | — | — | — | — | — | — |
| | együtt | 29'78 | 5'41 | — | — | 10'81 | 43'24 | 10'81 | — | — | — | — | — | 40'54 | 48'05 | 10'81 | — | — | 35'14 | 64'86 | — |
| | Összesen | 29'07 | 12'79 | 3'49 | 1'16 | 5'82 | 25'68 | 5'82 | 1'16 | 1'16 | 1'16 | 11'63 | 1'16 | 36'05 | 39'53 | 20'94 | 3'48 | 46'51 | 38'38 | 15'11 | — |
| d) Tisza jobb partja. | | | | | | | | | | | | | | | | | | | | | |
| 1 | Abauj-Torna vm. . . . | 33'33 | — | — | — | 50'00 | 16'67 | — | — | — | — | — | — | 83'33 | 16'67 | — | — | — | 33'33 | 66'67 | — |
| | Kassa, sz. k. v. | — | — | — | — | — | — | — | — | — | — | — | — | — | — | — | — | — | — | — | — |
| | együtt | 33'33 | — | — | — | 50'00 | 16'67 | — | — | — | — | — | — | 83'33 | 16'67 | — | — | — | 33'33 | 66'67 | — |
| 2 | Bereg vm. | 8'34 | 8'33 | 8'33 | — | 16'67 | 16'67 | 8'33 | 25'00 | — | — | — | 8'33 | 25'01 | 25'00 | 16'66 | 33'33 | 25'00 | 66'67 | 8'33 | |
| 3 | Borsod » | 14'29 | — | — | — | 71'42 | — | — | — | — | — | 14'29 | — | 85'71 | — | 14'29 | — | — | 14'29 | 71'42 | 14'29 |
| 4 | Gömör » | 38'46 | — | — | — | 58'85 | 7'89 | — | — | — | — | — | — | 92'31 | 7'89 | — | — | — | 38'46 | 61'54 | — |
| 5 | Sáros » | — | 14'29 | — | — | 42'86 | — | — | 28'57 | — | — | 14'29 | 42'85 | 14'29 | — | 42'86 | 14'29 | 71'42 | 14'29 | 14'29 | |
| 6 | Szepes » | 37'50 | — | — | 12'50 | 37'50 | — | — | 12'50 | — | — | — | 75'00 | — | — | 25'00 | 50'00 | 50'00 | — | — | |
| 7 | Ung » | 22'22 | — | — | — | 44'45 | 11'11 | 11'11 | — | — | — | 11'11 | 66'67 | 11'11 | 11'11 | 11'11 | 11'11 | 22'22 | 66'67 | 11'11 | |
| 8 | Zemplén » | 10'00 | — | — | 10'00 | 70'00 | — | — | 10'00 | — | — | — | — | 80'00 | — | — | 20'00 | 20'00 | 80'00 | — | |
| | Összesen | 21'80 | 2'56 | 1'28 | 2'56 | 47'44 | 7'69 | 2'56 | 8'99 | — | — | 1'28 | 3'85 | 69'24 | 10'25 | 5'12 | 15'39 | 28'20 | 66'67 | 5'13 | |
| e) Tisza bal partja. | | | | | | | | | | | | | | | | | | | | | |
| 1 | Békés vm. | — | — | 11'11 | — | 5'55 | 27'78 | 22'22 | — | — | 5'56 | 27'78 | — | 5'55 | 33'34 | 61'11 | — | 11'11 | 55'55 | 33'34 | |
| 2 | Bihar » | 21'43 | — | — | — | — | — | 21'43 | 21'43 | 7'14 | 7'74 | 21'43 | — | 28'57 | 7'14 | 42'86 | 21'43 | 21'43 | 42'86 | 35'71 | |
| | Nagyvárad, thj. f. v. | 50'00 | 25'00 | — | — | 25'00 | — | — | — | — | — | — | — | 75'00 | 25'00 | — | — | 75'00 | 25'00 | — | |
| | együtt | 27'78 | 5'56 | — | — | 5'56 | — | 16'66 | 16'66 | 5'56 | 5'56 | 16'66 | — | 38'90 | 11'13 | 33'32 | 16'66 | 33'34 | 38'88 | 27'78 | |
| 3 | Hajdú vm. | 25'00 | 12'50 | — | — | 12'50 | — | 12'50 | — | — | — | 25'00 | 12'50 | 25'00 | 25'00 | 25'00 | 25'00 | 37'50 | 25'00 | 37'50 | |
| | Debreczen, sz. k. v. | — | — | — | — | — | — | — | — | — | — | — | — | — | — | — | — | — | — | — | |
| | együtt | 25'00 | 12'50 | — | — | 12'50 | — | 12'50 | — | — | — | 25'00 | 12'50 | 25'00 | 25'00 | 25'00 | 25'00 | 37'50 | 25'00 | 37'50 | |
| 4 | Máramaros vm. | — | — | — | — | 27'27 | 9'09 | — | 63'64 | — | — | — | — | 27'27 | 9'09 | — | — | 63'64 | — | 100'00 | |
| 5 | Szabolcs » | 14'29 | — | — | — | 14'29 | — | 14'29 | 14'29 | — | — | 28'57 | 14'29 | 28'56 | — | 42'86 | 28'56 | 14'29 | 42'86 | 42'86 | |
| 6 | Szatmár » | — | 7'69 | — | — | 23'08 | 15'39 | — | 38'46 | — | — | 7'69 | — | 23'08 | 30'77 | — | — | 46'15 | 7'69 | 76'09 | |
| | Sz.-Németi, sz. k. v. | — | — | — | — | — | — | — | — | — | — | — | — | — | — | — | — | — | — | — | |
| | együtt | — | 7'69 | — | — | 23'08 | 15'39 | — | 38'46 | — | — | 7'69 | — | 23'08 | 30'77 | — | — | 46'15 | 7'69 | 76'09 | |
| 7 | Szilágy vm. | 14'28 | — | — | 14'28 | 14'29 | — | — | 28'57 | 14'29 | — | — | — | 42'86 | 14'29 | — | — | 42'86 | 28'56 | 57'15 | |
| 8 | Ugocsa » | — | — | — | — | — | — | 66'67 | 33'33 | — | — | — | — | — | — | 66'67 | 33'33 | — | 100'00 | — | |
| | Összesen | 10'59 | 3'53 | 2'26 | 1'18 | 11'77 | 11'76 | 11'76 | 23'33 | 2'35 | 3'53 | 14'12 | 3'53 | 24'71 | 18'62 | 28'23 | 28'24 | 17'65 | 58'62 | 23'53 | |
| f) Tisza-Maros szöge. | | | | | | | | | | | | | | | | | | | | | |
| 1 | Arad vm. | 11'11 | — | — | — | 33'33 | 44'45 | — | — | — | 11'11 | — | — | 11'11 | 44'44 | 44'45 | — | 11'11 | 77'78 | 11'11 | |
| | Arad, sz. k. v. | 33'33 | — | — | — | 66'67 | — | — | — | — | — | — | — | 100'00 | — | — | — | 33'33 | 66'67 | — | |
| | együtt | 16'67 | — | — | — | 16'67 | 25'00 | 33'33 | — | — | 8'33 | — | — | 33'34 | 33'33 | 33'33 | — | 16'67 | 75'00 | 8'33 | |
| 2 | Csanád vm. | — | — | 42'86 | — | 14'28 | 14'29 | 28'57 | — | — | — | — | — | 14'28 | 14'29 | 71'43 | — | 42'86 | 57'14 | — | |
| 3 | Krassó-Szörény » . . . | 38'10 | 4'76 | — | — | 9'52 | — | 4'76 | 42'86 | — | — | — | — | 47'63 | 4'76 | 4'76 | 42'86 | 42'86 | 57'14 | — | |
| 4 | Temes vm. | 38'10 | 9'53 | 4'76 | — | 4'76 | 4'76 | 14'29 | 4'76 | 4'76 | 4'76 | 9'52 | — | 47'63 | 19'05 | 28'57 | 4'76 | 52'39 | 28'57 | 19'04 | |
| | Temesvár, sz. k. v. . . . | — | — | — | — | — | — | — | — | — | — | — | — | — | — | — | — | — | — | — | |
| | Versecz, thj. f. v. . . . | 100'00 | — | — | — | — | — | — | — | — | — | — | — | 100'00 | — | — | — | 100'00 | — | — | |
| | együtt | 40'31 | 9'09 | 4'34 | — | 4'34 | 4'34 | 13'64 | 4'65 | 4'65 | 4'65 | 9'09 | — | 50'00 | 18'18 | 27'27 | 4'65 | 54'54 | 27'27 | 18'19 | |

A templomoknak és iskoláknak összefoglalt tárgyalása nemcsak azért látszik czélszerűnek, mert az iskolák jelentékeny része az egyházak kezében van, hanem azért is, mert nem ritka az eset, hogy az iskolák közös tető alatt állnak a templomokkal s tulajdonképen egy ugyanazon épületnek egyik fele templom, másik fele iskola. Kimutatásaink ezt is külön feltüntetik s a Magyarbirodalomban van összesen 13.049 külön álló templom, 14.945 külön álló iskolai épület és 614 oly épület, melynek egyik része templom, másik része iskola. Az egy tető alatt álló templomok és iskolák csaknem kivétel nélkül az anyaországban fordulnak elő, Horvát-Szlavonországokban mindössze 7, Fiumében pedig 2 ily épület található.

Az épületeknek most említett három neme közül a templomok vannak legszilárdabban építve, a különálló iskolák is valamivel szilárdabban, mint az egy tető alatt álló templomok és iskolák, mi abban leli magyarázatát, hogy többnyire a szegényebb kis falukban fordulnak elő az olyan épületek, melyeknek egy része templom, más része iskola.

A templomok a társországokban sokkal szilárdabban vannak építve, mint az anyaországban: itt csak 74²⁹/₀-uk bír kő- vagy téglafallal, ott 95²¹/₀-uk, itt 3¹⁵/₀-uk sár- vagy vályogfalú, ott csak 0⁵¹/₀-uk, a Dráván innen a fatemplomok is 12⁶⁰/₀-ot képviselnek, a Dráván túl csak 4⁰⁰/₀-ot. Az anyaországban nem kevesebb, mint 355 sár- vagy vályog- és 1.427 fatemplom található. Az utóbbiaknak több mint fele Erdélyre esik; ott az összes templomoknak 32⁰⁶/₀-a fából vagy fával vegyesen más anyagból van építve. A fatemplomok általában a Tiszától keletre fekvő országrészekben gyakoriak, a Tisza bal partján 19⁶⁶, a Tisza-Maros szögében 15⁰¹/₀-kal szerepelnek s határozott összefüggés látszik közöttük és a görög egyházak elterjedése közt. Az ország közepén és nyugoti felében csak igen kevés a fatemplom, a Duna bal partján csak 2⁵¹/₀, jobb partján 1²²/₀, a Duna-Tisza közén csak 1⁰⁵/₀. Sárból vagy vályogból épült templom viszont a Duna-Tisza közén található legtöbb, különösen Bács-Bodrog és Jász-Nagy-Kun-Szolnok megyében, de e két megyéhez csatlakozik még a Tisza bal partján Hajdú megye is, mind háromban az összes templomoknak több mint egy negyede sár- vagy vályogfalú.

Azt a kedvező arányt, melyet a kő- vagy téglapépületek tekintetében Horvát-Szlavonország mutat, a Dráván innen egyetlen ország részben sem találjuk fel, még a Duna két partján és a Tisza jobb partján sem, hol pedig legkedvezőbb az arány. Legtöbb a kő- vagy téglatemplom a Duna jobb partján, 86²⁵, legkevesebb ellenben Erdélyben és a Tisza bal partján, ott 62⁴⁰/₀, itt 62¹³/₀.

A tetőzet tekintetében ép oly előnyben vannak a társországok az anyaország felett, mint a falazatnál láttuk. Az anyaországban csak 41⁶⁸/₀-a van cseréppel fődve a templomoknak, ellenben 2⁶⁵ zsúp- vagy nádfedelüt is találunk, a Dráván túl ellenben a cseréptető 61⁵³/₀-ra rúg s nád- vagy zsúptető templomok csak 0¹⁰/₀-ot képviselnek. Az anyaországban csak egyetlen egy ország rész van, a Duna jobb partja, hol a templomoknak több mint fele (itt nem kevesebb, mint 71²³/₀-a) cseréppel van fődve, a Tisza bal partján ellenben csak 21³⁶/₀-a cserépes a templomoknak. A zindelytető viszont az utóbbi ország részben és a Tisza jobb partján a legáltalánosabb, (73⁸⁹/₀, illetőleg 77²³/₀), míg a Tisza-Maros szögében a

Die zusammengefasste Erörterung der Kirchen und Schulen erschien nicht nur aus dem Grunde zweckmässig, weil ein bedeutender Theil der Schulen durch kirchliche Gemeinden verwaltet wird, sondern auch deshalb, weil es kein seltener Fall ist, dass die Schulen mit den Kirchen unter gemeinsamen Dache stehen, eigentlich die eine Hälfte ein und desselben Gebäudes als Schule, die andere Hälfte hingegen als Kirche benützt wird. In unseren Tabellen ist auch dies gesondert nachgewiesen und es können im Königreiche Ungarn zusammengenommen 13.049 alleinstehende Kirchen, 14.945 alleinstehende Schulgebäude und 614 solche Gebäude angetroffen werden, in welchen ein Theil als Schule, der andere aber als Kirche dient. Die Kirchen und Schulen unter einem Dache kommen fast ohne Ausnahme im Mutterlande vor, in Kroatien-Slavonien gelangten insgesamt 7, in Fiume aber 2 derartige Gebäude zur Aufnahme.

Von den soeben erwähnten drei Gattungen der Gebäude sind die Kirchen aus dem festesten Material erbaut und auch die alleinstehenden Schulen aus etwas festerem als die Kirchen und Schulen unter einem Dache, dies findet darin seine Erklärung, dass solche Gebäude, deren erster Theil eine Kirche, der andere aber eine Schule ist, meistens in den kleinen, ärmeren Dörfern erbaut werden.

Die Kirchen sind in den adnexen Ländern bei Weitem aus festerem Material gebaut, wie im Mutterlande, hier betragen die aus einem Stein- oder Ziegelgemäuer erbauten 74²⁹/₀, dort 95²¹/₀, im Mutterlande jene, deren Gemäuer aus Koth oder Lehm besteht, 3¹⁵/₀, in Kroatien-Slavonien nur 0⁵¹/₀, diesseits der Drau erscheinen die Kirchen aus Holz mit 12⁶⁰/₀ repräsentirt, jenseits der Drau nur mit 4⁰⁰/₀. Im Mutterlande können nicht weniger als 355 Kirchen mit Koth- oder Lehm-Gemäuer und 1.427 Kirchen aus Holz angetroffen werden. Mehr als die Hälfte der letzteren entfällt auf Siebenbürgen, dort sind 32⁰⁶/₀ der sämtlichen Kirchen aus Holz oder aus mit Holz gemengten Material erbaut. Die Kirchen aus Holz kommen überhaupt in den, von der Theiss gegen Osten gelegenen Landestheilen sehr häufig vor und betragen am linken Theissufer 19⁶⁶/₀, im Theiss-Maros-Becken 15⁰¹/₀; zwischen den auf diese Weise erbauten Kirchen und der Verbreitung der griechischen Confession kommt ein entschiedener Zusammenhang zum Ausdruck. In der Mitte und im westlichen Theil des Landes können sehr wenig Kirchen aus Holz angetroffen werden, am linken Donauufer nur 2⁵¹/₀, am rechten Donauufer 1²²/₀, im Donau-Theiss-Becken 1⁰⁵/₀. Die aus Koth oder Lehm erbauten Kirchen kommen hingegen mit der grössten Anzahl im Donau-Theiss-Becken vor, besonders in den Comitaten Bács-Bodrog und Jász-Nagy-Kun-Szolnok, diesen beiden reiht sich aber auch das am linken Theissufer gelegene Comitát Hajdú an, in allen drei Comitaten ist mehr als $\frac{1}{4}$ Theil sämtlicher Kirchen aus Koth oder Lehm erbaut.

Das günstige Verhältniss, welches hinsichtlich der Gebäude aus Stein oder Ziegeln Kroatien-Slavonien aufzuweisen vermag, kann diesseits der Drau in keinem einzigen Landestheil wahrgenommen werden, nicht einmal an den beiden Ufern der Donau ebenso nicht am rechten Theissufer, wo sich das Verhältniss am günstigsten gestaltet. Die meisten Kirchen aus Stein oder Ziegeln besitzt das rechte Donauufer, 86²⁵/₀, die wenigsten Siebenbürgen und das linke Theissufer 62⁴³, beziehungsweise 62¹³/₀.

Hinsichtlich der Bedachung sind die adnexen Länder dem Mutterland gegenüber ebenso in Vorzug, wie dies bezüglich des Gemäuers ersichtlich war. Im Mutterlande sind nur 41⁶⁸/₀ der Kirchen mit Ziegeln gedeckt, 2⁶⁵/₀ stehen sogar unter einem Rohr- oder Strohdach, jenseits der Drau steigt aber die Bedachung aus Ziegeln auf 61⁵³/₀ und die Kirchen mit Rohr- oder Strohdach betragen nur 0¹⁰/₀. Im Mutterlande kommt nur ein einziger Landestheil vor, das rechte Donauufer, wo mehr als die Hälfte der Kirchen (nicht weniger als 71²³/₀) mit Ziegeln gedeckt ist. Am linken Theissufer besitzen hingegen nur 21³⁶/₀ der Kirchen eine Ziegel-Bedachung, das Schindeldach ist hingegen in diesem letzteren Landestheil und am rechten Theissufer am meisten verbreitet (73⁸⁹/₀, beziehungsweise 77²³/₀), während im Theiss-Maros-Becken nur 47⁷⁵/₀

templomoknak csak 47,75%-a van zsindeleyel fedve. A zsúp- és nádtető 1,57 és 4,18% között ingadozik, a két végetet a Tisza jobb partja és a Duna-Tisza köze képviselvén, Hajdú megyében a templomoknak 12,20%-a, Bács megyében pedig 10,00%-a náddal vagy zsúppal van fedve, de még feltűnőbb, hogy Szabadkán, ha ugyan hihetünk az adatoknak, a templomoknak épen egy negyed része nádtetős.

Még a templomoknál sem látunk oly nagy különbséget az anyaország és a társországok között, mint az iskoláknál. Az anyaországban az iskoláknak nem egészen fele van kőből vagy téglából építve, a Dráván túl jóval több mint háromnegyede: a Dráván innen az iskoláknak csak 42,33%-a van eséréppel fedve, Horvát-Szlavonországban ellenben 71,00%-a. Az anyaországban négy országrészben emelkednek abszolút többségre a kő- vagy téglaiskolák a Duna két partján, a Tisza jobb partján és Erdélyben, itt arányszámuk 51,41 és 64,04% közt váltakozik, ellenben a Tisza bal partján 27,03%-ra száll le s a Duna-Tisza közén sem tesz többet 38,48%-nál. Ez utóbbi országrészben a kő- vagy téglalapra sárból vagy vályogból épült iskolák fordulnak elő nagyon jelentékeny arányszámmal, 34,48%-kal, de ez az építkezési mód, Erdély kivételével, hol 4,22%-ra süllyed, az egész anyaországban nagyon gyakori s országrészenként 17,69 és 29,07% közt váltakozik. A nagy magyar Alföldet magában foglaló három országrészben a tisztán vályogból vagy sárból épült iskolák aránya is igen magas, a Duna-Tisza közén 26,29%, a Tisza bal partján 20,65%, a Tisza-Maros szögében 19,55%, az összes törvényhatóságok között legnagyobb Csanádban 42,62%.

A fából épült iskolák szintén az ország keleti felében gyakoriak, Erdélyben az összes iskoláknak 40,74%-a így van építve. A szászlakta vidékek azonban itt is kivételt képeznek, Brassó megyében az iskoláknak csak 3,25%-a, Szebenben 4,13, Nagy-Küküllőben csak 4,55%-a faépület, míg ellenben Szolnok-Dobokában 68,26, Maros-Tordában 65,95, Kolozs megyében 59,91%-uk fából van építve.

Legtöbb *cserépfödél* iskola a Duna jobb partján van, 68,26%, de ezután a falazattól eltérőleg a Tisza-Maros szöge következik 47,68%-kal; legkevesebb ellenben a cserépfödélű iskola a Tisza két partján, a jobb parton 21,96%, a bal parton 24,11%. A *zsindeleyfödél* viszont épen itt, továbbá a Duna bal partján az uralkodó (61,19% illetőleg 49,35 és 49,97%), míg a Duna jobb partján 14,79%-ra száll le.

A nád- és zsúptető is elég gyakori az iskolai épületeknél, még a hol az arány legkedvezőbb, a Tisza-Maros szögében, az iskoláknak is 10,00%-a náddal vagy zsúppal van fedve, a Tisza bal partján ellenben, mely országrész a maximumot képviseli, 26,57%-a.

Az egy tető alatt álló templomok és iskolák külön tárgyalását, csekélyebb számuknál s így kisebb fontosságuknál fogva mellőzzük, hanem áttérünk a még hátralévő épületeknek, a kórházak, fürdők és laktanyák adatainak bemutatására:

der Kirchen mit Schindeln gedeckt sind. Die Bedachung aus Rohr oder Stroh wankt zwischen 1,57% und 4,18%, die beiden Gegensätze stellen das rechte Theissufer und das Donau-Theiss-Becken dar. Im Comitate Hajdu sind 12,20%, im Comitate Bács aber 10,00% der Kirchen mit Rohr oder Stroh gedeckt, auffallender ist jedoch, dass in der Stadt Szabadka, wenn wir den Angaben Glauben schenken können, gerade $\frac{1}{4}$ Theil der Kirchen eine Rohr-Bedachung besitzt.

Auch bei den Kirchen sind zwischen dem Mutterlande und den adnexen Ländern keine so grossen Unterschiede ersichtlich wie bei den Schulen. Im Mutterlande ist nicht ganz die Hälfte der Schulen aus Stein oder Ziegeln erbaut, jenseits der Drau aber bedeutend mehr als $\frac{3}{4}$ Theile derselben; diesseits der Drau sind nur 42,33% der Schulen mit Ziegeln gedeckt, in Kroatien-Slavonien hingegen 71,00%. Im Mutterlande erreichen die aus Stein oder Ziegeln erbauten Schulen in vier Landestheilen die absolute Mehrheit, u. zw. an den beiden Ufern der Donau, am rechten Theissufer und in Siebenbürgen, hier wechselt deren Verhältniszahl zwischen 51,41 und 64,04%; am linken Theissufer sinkt aber dieselbe auf 27,03% herab und beträgt auch im Donau-Theiss-Becken nicht mehr als 38,48%. In diesem Landestheile sind die aus Koth oder Lehm mit einem Fundament aus Stein oder Ziegeln erbauten Schulen mit einer sehr namhaften Verhältniszahl vertreten, mit 34,48%, diese Bauart kommt übrigens im ganzen Lande, mit Ausnahme Siebenbürgens, wo die diesbezügliche Verhältniszahl auf 4,22% herabsinkt, sehr häufig vor; die Verhältniszahl wankt nach Landestheilen zwischen 17,69 und 29,07%. In den drei Landestheilen, welche das grosse ungarische Alföld umfassen, ist das Verhältnis der ausschliesslich aus Koth oder Lehm erbauten Schulen ebenfalls ein sehr hohes und beträgt im Donau-Theiss-Becken 26,29%, am linken Theissufer 20,65, im Theiss-Maros-Becken 19,55%, unter sämtlichen Municipien sind diese Schulen im Comitate Csanád mit der grössten Verhältniszahl, mit 42,62% vertreten.

Die aus Holz erbauten Schulen sind gleichfalls im östlichen Theile des Landes sehr häufig. In Siebenbürgen bestehen 40,74% der Schulen aus Holzgebäuden. Die durch Sachsen bewohnten Gegenden bilden aber auch diesbezüglich eine Ausnahme, in den Comitaten Brassó sind nur 3,25, Szeben 4,13, Nagy-Küküllő nur 4,55% der Schulen aus Holz erbaut, während in den Comitaten Szolnok-Doboka 68,26, Maros-Torda 65,95, Kolozs 59,91% der Schulen aus Holzgebäuden bestehen.

Die meisten Schulen mit *Ziegel-Bedachung* können am rechten Donauufer angetroffen werden, 68,26%, nachher folgt aber, abweichend von dem Gemäuer, das Theiss-Maros-Becken mit 47,68%; die wenigsten Schulen haben eine Bedachung aus Ziegeln an den beiden Ufern der Theiss, am rechten Ufer betragen dieselben 21,96, am linken 24,11%. Das *Schindeldach* ist aber eben hier, ferner am linken Donauufer vorherrschend (61,19 beziehungsweise 49,35 und 49,97%), während dasselbe am rechten Donauufer auf 14,79% herabsinkt.

Die Bedachung aus Rohr oder Stroh kommt bei den Schulgebäuden ziemlich häufig vor, ja sogar auch dort, wo das Verhältnis sich am günstigsten gestaltet, im Theiss-Maros-Becken, sind 10,00% der Schulen mit Rohr oder Stroh gedeckt, am rechten Theissufer aber, welcher Landestheil das Maximum darstellt, 26,57% derselben.

Die unter gemeinsamen Dache stehenden Kirchen und Schulen werden wir zufolge deren geringerer Anzahl und minderer Wichtigkeit nicht besonders erörtern, sondern schreiten zur Mittheilung der Angaben über die noch übrigen Gebäudegattungen, als Spitäler, Bade-Anstalten und Kasernen:

| Folyó szám Laufränge Zahl | Országrészt, törvényhatóság Landestheil, Municipium | Pala-, cserép- vagy bádogtetés alatt Unter Schiefer-, Ziegel- oder Blechdache | | | | Zsindely- vagy deszkabetés alatt Unter Schindel- oder Bretter- dache | | | | Nád- vagy zsúptetés alatt Unter Rohr- oder Strohdache | | | | falazattal bíró kórházak és gyógyintézetek Gemäuer | | | | tetőzetű kórházak és gyógyintézetek Bedachung | | | |
|-------------------------------------|--|---|--|---------------------------------------|---|--|--|---------------------------------------|---|--|--|---------------------------------------|---|--|---|---|---|---|---|--|--|
| | | kő- vagy téglá- Stein- oder Ziegel- | kő- vagy téglalappal, vályog- vagy sár- mit Fundament aus Stein o. Ziegeln, Lehm-o. Koth- | vályog- vagy sár- Lehm- oder Koth- | fa- vagy fával vegyesen más anyagú Holz-, oder aus mit Holz gemengten Material | kő- vagy téglá- Stein- oder Ziegel- | kő- vagy téglalappal, vályog- vagy sár- mit Fundament aus Stein o. Ziegeln, Lehm-o. Koth- | vályog- vagy sár- Lehm- oder Koth- | fa- vagy fával vegyesen más anyagú Holz-, oder aus mit Holz gemengten Material | kő- vagy téglá- Stein- oder Ziegel- | kő- vagy téglalappal, vályog- vagy sár- mit Fundament aus Stein o. Ziegeln, Lehm-o. Koth- | vályog- vagy sár- Lehm- oder Koth- | fa- vagy fával vegyesen más anyagú Holz-, oder aus mit Holz gemengten Material | kő- vagy téglá- Stein- oder Ziegel- | kő- vagy téglalappal, vályog- vagy sár- mit Fundament aus Stein o. Ziegeln, mit Lehm- oder Koth- | vályog- vagy sár- Mit Lehm- oder Koth- | fa- vagy fával vegyesen más anyagú Mit Holz-, oder aus mit Holz gemengten Material | Pala-, cserép- vagy bádog- Mit Schiefer-, Ziegel-, oder Blech | Zsindely- vagy deszka- Mit Schindel- oder Bretter- | Nád- vagy zsúp- Mit Rohr- oder Stroh- | |
| | | kórházak és gyógyintézetek, az összes kórházak és gyógyintézetek százalékában Spitäler und Heilanstalten, in Prozenten sämtlicher Spitäler und Heilanstalten | | | | | | | | | | | | | | | | | | | |
| I. Magyarország. Ungarn. | | | | | | | | | | | | | | | | | | | | | |
| a) Duna bal partja. | | | | | | | | | | | | | | | | | | | | | |
| 1 | Árva vm. | — | — | — | 100 ⁰⁰ | — | — | — | — | — | — | — | 100 ⁰⁰ | — | — | — | — | 100 ⁰⁰ | — | | |
| 2 | Bars > | 42 ⁸⁶ | 21 ⁴³ | — | 14 ²⁹ | 7 ¹⁴ | — | — | 7 ¹⁴ | — | 7 ¹⁴ | — | 64 ²⁹ | 28 ⁵⁷ | 7 ¹⁴ | — | 64 ²⁹ | 21 ⁴³ | 14 ²⁸ | | |
| 3 | Esztergom > | 75 ⁰⁰ | — | — | — | 25 ⁰⁰ | — | — | — | — | — | — | 75 ⁰⁰ | 25 ⁰⁰ | — | — | 75 ⁰⁰ | 25 ⁰⁰ | — | | |
| 4 | Hont > | — | — | — | 50 ⁰⁰ | 50 ⁰⁰ | — | — | — | — | — | — | 50 ⁰⁰ | 50 ⁰⁰ | — | — | — | 100 ⁰⁰ | — | | |
| | Selm-ésBélab., sz. k. v. | — | — | — | 100 ⁰⁰ | — | — | — | — | — | — | — | 100 ⁰⁰ | — | — | — | — | 100 ⁰⁰ | — | | |
| | együtt | — | — | — | 75 ⁰⁰ | 25 ⁰⁰ | — | — | — | — | — | — | 75 ⁰⁰ | 25 ⁰⁰ | — | — | — | 100 ⁰⁰ | — | | |
| 5 | Liptó vm. | — | — | — | 50 ⁰⁰ | — | — | 50 ⁰⁰ | — | — | — | — | 50 ⁰⁰ | — | — | 50 ⁰⁰ | — | 100 ⁰⁰ | — | | |
| 6 | Nógrád > | — | — | — | 71 ⁴³ | 28 ⁵⁷ | — | — | — | — | — | — | 71 ⁴³ | 28 ⁵⁷ | — | — | — | 100 ⁰⁰ | — | | |
| 7 | Nyitra > | 44 ⁴⁶ | 11 ¹¹ | 3 ⁷⁰ | 7 ⁴¹ | 3 ⁷⁰ | — | 3 ⁷⁰ | — | 14 ⁸² | 11 ¹¹ | — | 51 ⁸⁶ | 29 ⁸³ | 14 ⁸¹ | 3 ⁷⁰ | 59 ²⁸ | 14 ⁸¹ | 25 ⁹³ | | |
| 8 | Pozsony > | 54 ⁵⁵ | 27 ²⁷ | — | — | — | 9 ⁰⁹ | — | 9 ⁰⁹ | — | — | — | 54 ⁵⁵ | 26 ³⁶ | 9 ⁰⁹ | — | 81 ⁸² | 9 ⁰⁹ | 9 ⁰⁹ | | |
| | Pozsony, sz. k. v. | 81 ⁹² | 9 ⁰⁹ | — | — | — | 9 ⁰⁹ | — | — | — | — | — | 90 ⁹¹ | 9 ⁰⁹ | — | — | 90 ⁹¹ | 9 ⁰⁹ | — | | |
| | együtt | 68 ¹⁹ | 18 ¹⁹ | — | 4 ⁶⁴ | — | 4 ⁶⁶ | — | — | 4 ⁶⁵ | — | — | 72 ⁷² | 22 ⁷³ | 4 ⁶⁵ | — | 86 ³⁶ | 9 ⁰⁹ | 4 ⁵⁵ | | |
| 9 | Trencsén vm. | 22 ²² | — | — | 33 ³⁴ | 11 ¹¹ | 11 ¹¹ | 22 ²² | — | — | — | — | 55 ⁵⁶ | 11 ¹¹ | 11 ¹¹ | 22 ²⁰ | 22 ²² | 77 ⁷⁸ | — | | |
| 10 | Turóc > | 100 ⁰⁰ | — | — | — | — | — | — | — | — | — | — | 100 ⁰⁰ | — | — | — | 100 ⁰⁰ | — | — | | |
| 11 | Zólyom > | 41 ⁶⁷ | — | — | 41 ⁶⁷ | — | — | 16 ⁶⁶ | — | — | — | — | 83 ³⁴ | — | — | 16 ⁶⁶ | 41 ⁶⁷ | 58 ³³ | — | | |
| | Összesen | 42⁸⁶ | 9⁵² | 0⁹⁵ | 22⁸⁶ | 6⁶⁷ | 1⁹⁰ | 5⁷² | 0⁹⁶ | 4⁷⁰ | 3⁸¹ | — | 66⁶⁷ | 20³⁵ | 6⁶⁶ | 5⁷² | 53³³ | 37¹⁵ | 9⁵² | | |
| b) Duna jobb partja. | | | | | | | | | | | | | | | | | | | | | |
| 1 | Baranya vm. | 40 ⁰⁰ | 40 ⁰⁰ | — | 20 ⁰⁰ | — | — | — | — | — | — | — | 60 ⁰⁰ | 40 ⁰⁰ | — | — | 80 ⁰⁰ | 20 ⁰⁰ | — | | |
| | Pécs, sz. k. v. | 75 ⁰⁰ | — | — | 25 ⁰⁰ | — | — | — | — | — | — | — | 100 ⁰⁰ | — | — | — | 75 ⁰⁰ | 25 ⁰⁰ | — | | |
| | együtt | 55 ⁵⁶ | 22 ²² | — | 22 ²² | — | — | — | — | — | — | — | 77 ⁷⁸ | 22 ²² | — | — | 77 ⁷⁸ | 22 ²² | — | | |
| 2 | Fejér vm. | — | 25 ⁰⁰ | 25 ⁰⁰ | — | — | — | — | — | 50 ⁰⁰ | — | — | — | 25 ⁰⁰ | 75 ⁰⁰ | — | 50 ⁰⁰ | — | 50 ⁰⁰ | | |
| | Sz.-Fejérvár, sz. k. v. | 75 ⁰⁰ | 25 ⁰⁰ | — | — | — | — | — | — | — | — | — | 75 ⁰⁰ | 25 ⁰⁰ | — | — | 100 ⁰⁰ | — | — | | |
| | együtt | 37 ⁵⁰ | 25 ⁰⁰ | 12 ⁵⁰ | — | — | — | — | — | 25 ⁰⁰ | — | — | 37 ⁵⁰ | 25 ⁰⁰ | 37 ⁵⁰ | — | 75 ⁰⁰ | — | 25 ⁰⁰ | | |
| 3 | Győr vm. | 50 ⁰⁰ | — | — | — | — | — | — | — | 25 ⁰⁰ | 25 ⁰⁰ | — | 50 ⁰⁰ | 25 ⁰⁰ | 25 ⁰⁰ | — | 50 ⁰⁰ | — | 50 ⁰⁰ | | |
| | Győr, sz. k. v. | 100 ⁰⁰ | — | — | — | — | — | — | — | — | — | — | 100 ⁰⁰ | — | — | — | 100 ⁰⁰ | — | — | | |
| | együtt | 71 ⁴² | — | — | — | — | — | — | — | 14 ²⁹ | 14 ²⁹ | — | 71 ⁴² | 14 ²⁹ | 14 ²⁹ | — | 71 ⁴² | — | 28 ⁵⁸ | | |
| 4 | Komárom vm. | 37 ⁵⁰ | — | 12 ⁵⁰ | 12 ⁵⁰ | 12 ⁵⁰ | — | — | 12 ⁵⁰ | — | — | 12 ⁵⁰ | 62 ⁵⁰ | 12 ⁵⁰ | 12 ⁵⁰ | 12 ⁵⁰ | 50 ⁰⁰ | 25 ⁰⁰ | 25 ⁰⁰ | | |
| | Komárom, sz. k. v. | 100 ⁰⁰ | — | — | — | — | — | — | — | — | — | — | 100 ⁰⁰ | — | — | — | 100 ⁰⁰ | — | — | | |
| | együtt | 54 ⁵⁵ | — | 9 ⁰⁹ | 9 ⁰⁹ | 9 ⁰⁹ | — | — | 9 ⁰⁹ | — | — | 9 ⁰⁹ | 72 ⁷³ | 9 ⁰⁹ | 9 ⁰⁹ | 9 ⁰⁹ | 63 ⁶⁴ | 18 ¹⁸ | 18 ¹⁸ | | |
| 5 | Moson vm. | 50 ⁰⁰ | — | — | — | — | — | — | 50 ⁰⁰ | — | — | — | 100 ⁰⁰ | — | — | — | 50 ⁰⁰ | — | 50 ⁰⁰ | | |
| 6 | Somogy > | 77 ⁷⁸ | 11 ¹¹ | — | — | 11 ¹¹ | — | — | — | — | — | — | 77 ⁷⁸ | 22 ²² | — | — | 88 ⁸⁹ | 11 ¹¹ | — | | |
| 7 | Sopron > | 71 ⁴³ | — | — | 28 ⁵⁷ | — | — | — | — | — | — | — | 100 ⁰⁰ | — | — | — | 71 ⁴³ | 28 ⁵⁷ | — | | |
| | Sopron, sz. k. v. | 100 ⁰⁰ | — | — | — | — | — | — | — | — | — | — | 100 ⁰⁰ | — | — | — | 100 ⁰⁰ | — | — | | |
| | együtt | 80 ⁰⁰ | — | — | 20 ⁰⁰ | — | — | — | — | — | — | — | 100 ⁰⁰ | — | — | — | 80 ⁰⁰ | 20 ⁰⁰ | — | | |
| 8 | Tolna vm. | 100 ⁰⁰ | — | — | — | — | — | — | — | — | — | — | 100 ⁰⁰ | — | — | — | 100 ⁰⁰ | — | — | | |
| 9 | Vas > | 57 ¹⁴ | — | — | 42 ⁸⁶ | — | — | — | — | — | — | — | 100 ⁰⁰ | — | — | — | 57 ¹⁴ | 42 ⁸⁶ | — | | |
| 10 | Veszprém > | 42 ⁸⁶ | — | — | 14 ²⁸ | 14 ²⁹ | — | — | 14 ²⁹ | 14 ²⁸ | — | — | 71 ⁴³ | 28 ⁵⁷ | — | — | 42 ⁸⁶ | 28 ⁵⁷ | 28 ⁵⁷ | | |
| 11 | Zala > | 63 ¹⁶ | 10 ⁵³ | — | 5 ²⁶ | 10 ⁵³ | — | 5 ²⁶ | — | — | — | 5 ²⁶ | 73 ⁶⁹ | 10 ⁵³ | — | 15 ⁷⁸ | 78 ⁹⁵ | 15 ⁷⁹ | 5 ²⁶ | | |
| | Összesen | 61²⁹ | 7⁵³ | 2¹⁵ | 11⁸³ | 3²³ | — | 1⁰⁷ | 4³⁰ | 2¹⁵ | 3²³ | 2¹⁵ | 77⁴² | 12³¹ | 5⁶⁸ | 4²⁹ | 72⁰⁴ | 16¹³ | 11⁸³ | | |
| c) Duna-Tisza köze. | | | | | | | | | | | | | | | | | | | | | |
| 1 | Bács-Bodrog vm. | 11 ⁷⁷ | — | 5 ⁸⁸ | 5 ⁸⁸ | 5 ⁸⁸ | 5 ⁸⁸ | 17 ⁶⁵ | — | — | — | 47 ⁰⁶ | — | 17 ⁶⁵ | 5 ⁸⁸ | 70 ⁸⁹ | 5 ⁸⁸ | 23 ⁵³ | 29 ⁴¹ | 47 ⁰⁶ | |
| | Baja, thj. f. v. | 40 ⁰⁰ | 20 ⁰⁰ | 40 ⁰⁰ | — | — | — | — | — | — | — | — | — | 40 ⁰⁰ | 20 ⁰⁰ | 40 ⁰⁰ | — | 100 ⁰⁰ | — | — | |
| | Szabadka, sz. k. v. | — | — | — | 33 ³³ | — | — | — | — | — | — | 66 ⁶⁷ | — | 33 ³³ | — | 66 ⁶⁷ | — | 33 ³³ | 66 ⁶⁷ | | |
| | Ujvidék, sz. k. v. | 66 ⁶⁷ | — | 33 ³³ | — | — | — | — | — | — | — | — | — | 66 ⁶⁷ | — | 33 ³³ | — | 100 ⁰⁰ | — | — | |
| | Zombor, sz. k. v. | 60 ⁰⁰ | 40 ⁰⁰ | — | — | — | — | — | — | — | — | — | — | 60 ⁰⁰ | 40 ⁰⁰ | — | — | 100 ⁰⁰ | — | — | |
| | együtt | 27 ²⁷ | 9 ⁰⁹ | 12 ¹² | 3 ⁰³ | 6 ⁰⁶ | 3 ⁰³ | 9 ⁰⁹ | — | — | — | 30 ³¹ | — | 33 ³³ | 12 ¹² | 51 ⁸² | 3 ⁰³ | 51 ⁵¹ | 18 ¹⁸ | 30 ³¹ | |

| Folyó szám Lanfende Zahl | Országrészt, törvényhatóság Landestheil, Municipium | Pala-, cserép- vagy bádogleteő alatt Unter Schiefer-, Ziegel- oder Blechdache | | | | Zsindely- vagy deszkatető alatt Unter Schindel- oder Bretter- dache | | | | Nád- vagy zsüpfető alatt Unter Rohr- oder Strohdache | | | | Kő- vagy téglá- Mit Stein- oder Ziegel- Kő- vagy téglalappal, vályog- vagy sár- Mit Fundament aus Stein oder Ziegel, mit Lehm- oder Koh- vályog- vagy sár- Mit Lehm- oder Koh- Fa- vagy fával vegyesen Más anyagú Holz-, oder aus mit Holz gemengten Material | | | | Kő- vagy téglá- Mit Stein- oder Ziegel- Kő- vagy téglalappal, vályog- vagy sár- Mit Fundament aus Stein o. Ziegel, mit Lehm- o. Koh- vályog- vagy sár- Lehm- oder Koh- Fa- vagy fával vegyesen Más anyagú Holz-, oder aus mit Holz gemengten Material | | | | Kő- vagy téglá- Mit Stein- oder Ziegel- Kő- vagy téglalappal, vályog- vagy sár- Mit Fundament aus Stein o. Ziegel, mit Lehm- oder Koh- vályog- vagy sár- Mit Lehm- oder Koh- Fa- vagy fával vegyesen Más anyagú Holz-, oder aus mit Holz gemengten Material | | | |
|-----------------------------|--|---|-------|-------|-------|---|------|------|-------|---|-------|------|------|--|---|---|--------|--|-------|-------|--------|--|-------|--|--|
| | | kórházak és gyógyintézetek, az összes kórházak és gyógyintézetek százalékában Spitäler und Heilanstalten, in Prozenten sämtlicher Spitäler und Heilanstalten | | | | | | | | | | | | | | | | falazattal bíró kórházak és gyógyintézetek Gemäuer | | | | tetőzetű kórházak és gyógyintézetek Bedachung | | | |
| | | az összes kórházak és gyógyintézetek százalékában in Prozenten sämtlicher Spitäler und Heilanstalten | | | | | | | | | | | | | | | | | | | | | | | |
| 5 | Torontál vm. | 28'57 | 14'29 | 28'57 | 14'29 | 14'28 | — | — | — | — | — | — | — | — | — | — | 42'85 | 14'29 | 28'57 | 14'29 | 85'72 | 14'28 | — | | |
| | Pancsova, thj. f. v. | 100'00 | — | — | — | — | — | — | — | — | — | — | — | — | — | — | 100'00 | — | — | — | 100'00 | — | — | | |
| | együtt | 44'46 | 11'11 | 22'22 | 11'11 | 11'11 | — | — | — | — | — | — | — | — | — | — | 55'56 | 11'11 | 22'22 | 11'11 | 88'88 | 11'11 | — | | |
| | Összesen | 46'67 | 5'00 | 8'33 | 5'00 | 20'00 | 5'00 | 6'37 | 3'33 | — | — | — | — | — | — | — | 66'67 | 10'00 | 15'00 | 8'33 | 65'00 | 35'00 | — | | |
| | g) Erdély. | | | | | | | | | | | | | | | | | | | | | | | | |
| 1 | Alsó-Fehér vm. | 76'32 | — | — | — | 7'69 | — | — | 15'39 | — | — | — | — | — | — | — | 84'61 | — | — | 15'39 | 76'32 | 23'08 | — | | |
| 2 | Beszterce-Naszód vm. | 50'00 | — | — | — | — | — | — | 50'00 | — | — | — | — | — | — | — | 50'00 | — | — | 50'00 | 50'00 | 50'00 | — | | |
| 3 | Brassó vm. | 100'00 | — | — | — | — | — | — | — | — | — | — | — | — | — | — | 100'00 | — | — | — | 100'00 | — | — | | |
| 4 | Csik » | 100'00 | — | — | — | — | — | — | — | — | — | — | — | — | — | — | 100'00 | — | — | — | 100'00 | — | — | | |
| 5 | Fogaras » | 40'00 | 20'00 | — | — | 20'00 | — | — | — | 20'00 | — | — | — | — | — | — | 80'00 | 20'00 | — | — | 60'00 | 20'00 | 20'00 | | |
| 6 | Háromszék » | 66'66 | — | — | — | 16'67 | — | — | 16'67 | — | — | — | — | — | — | — | 83'33 | — | — | 16'67 | 66'66 | 33'34 | — | | |
| 7 | Hunyad » | 28'57 | — | — | — | 28'57 | — | — | 28'57 | — | 14'29 | — | — | — | — | — | 57'14 | 14'29 | — | 28'57 | 28'57 | 57'14 | 14'29 | | |
| 8 | Kis-Küküllő » | 66'67 | 33'33 | — | — | — | — | — | — | — | — | — | — | — | — | — | 66'67 | 33'33 | — | — | 100'00 | — | — | | |
| 9 | Kolozs » | — | — | — | 50'00 | 50'00 | — | — | — | — | — | — | — | — | — | — | 50'00 | — | — | — | 50'00 | 50'00 | — | | |
| | Kolozsvár, sz. k. v. | 70'00 | — | — | — | 30'00 | — | — | — | — | — | — | — | — | — | — | 100'00 | — | — | — | 70'00 | 30'00 | — | | |
| | együtt | 58'34 | — | — | 8'33 | 33'33 | — | — | — | — | — | — | — | — | — | — | 91'67 | — | — | 8'33 | 66'67 | 33'33 | — | | |
| 10 | Maros-Torda vm. | 66'67 | — | — | — | — | — | — | — | — | — | — | — | — | — | — | 66'67 | — | 33'33 | — | 66'67 | — | 33'33 | | |
| | M.-Vásárhely, sz. k. v. | 50'00 | — | — | — | 50'00 | — | — | — | — | — | — | — | — | — | — | 100'00 | — | — | — | 50'00 | 50'00 | — | | |
| | együtt | 60'00 | — | — | — | 20'00 | — | — | — | — | 20'00 | — | — | — | — | — | 80'00 | — | 20'00 | — | 60'00 | 20'00 | 20'00 | | |
| 11 | Nagy-Küküllő vm. | 50'00 | — | — | — | 50'00 | — | — | — | — | — | — | — | — | — | — | 100'00 | — | — | — | 50'00 | 50'00 | — | | |
| 12 | Szeben » | 84'62 | — | — | — | 7'69 | — | — | 7'69 | — | — | — | — | — | — | — | 92'31 | — | — | 7'69 | 84'62 | 15'38 | — | | |
| 13 | Szolnok-Doboka » | — | — | — | — | — | — | — | — | — | — | — | — | — | — | — | — | — | — | — | — | — | — | | |
| 14 | Torda-Aranyos » | — | — | — | — | 100'00 | — | — | — | — | — | — | — | — | — | — | 100'00 | — | — | — | — | 100'00 | — | | |
| 15 | Udvarhely » | 100'00 | — | — | — | — | — | — | — | — | — | — | — | — | — | — | 100'00 | — | — | — | 100'00 | — | — | | |
| | Összesen | 64'93 | 2'60 | — | 1'30 | 18'18 | — | — | 9'09 | 1'30 | 1'30 | 1'30 | — | — | — | — | 84'41 | 3'90 | 1'30 | 10'39 | 68'88 | 27'27 | 3'90 | | |
| | Magyarország összesen | 49'10 | 6'14 | 2'10 | 5'24 | 17'36 | 5'39 | 2'39 | 3'89 | 1'36 | 1'80 | 3'44 | 1'20 | — | — | — | 67'81 | 13'33 | 8'53 | 10'33 | 62'58 | 29'63 | 7'79 | | |
| | II. Fiume város és kerülete. | | | | | | | | | | | | | | | | | | | | | | | | |
| | Fiume Stadt und Gebiet. | 100'00 | — | — | — | — | — | — | — | — | — | — | — | — | — | — | 100'00 | — | — | — | 100'00 | — | — | | |
| | III. Horvát-Szlavonországok. | | | | | | | | | | | | | | | | | | | | | | | | |
| | Kroatien-Slavonien. | | | | | | | | | | | | | | | | | | | | | | | | |
| 1 | Belovár-Kőrös vm. | 80'00 | — | — | 20'00 | — | — | — | — | — | — | — | — | — | — | — | 80'00 | — | — | 20'00 | 100'00 | — | — | | |
| 2 | Lika-Krbava » | 50'00 | — | — | — | 50'00 | — | — | — | — | — | — | — | — | — | — | 100'00 | — | — | — | 50'00 | 50'00 | — | | |
| 3 | Modrus Fiume » | 100'00 | — | — | — | — | — | — | — | — | — | — | — | — | — | — | 100'00 | — | — | — | 100'00 | — | — | | |
| 4 | Pozsega » | 83'33 | — | — | — | 16'67 | — | — | — | — | — | — | — | — | — | — | 100'00 | — | — | — | 83'33 | 16'67 | — | | |
| 5 | Szerém » | 93'33 | — | — | 6'67 | — | — | — | — | — | — | — | — | — | — | — | 93'33 | — | — | 6'67 | 100'00 | — | — | | |
| 6 | Varasd » | 100'00 | — | — | — | — | — | — | — | — | — | — | — | — | — | — | 100'00 | — | — | — | 100'00 | — | — | | |
| 7 | Verőcze » | 100'00 | — | — | — | — | — | — | — | — | — | — | — | — | — | — | 100'00 | — | — | — | 100'00 | — | — | | |
| | Eszék, sz. k. v. | 100'00 | — | — | — | — | — | — | — | — | — | — | — | — | — | — | 100'00 | — | — | — | 100'00 | — | — | | |
| | együtt | 100'00 | — | — | — | — | — | — | — | — | — | — | — | — | — | — | 100'00 | — | — | — | 100'00 | — | — | | |
| 8 | Zágráb, vm. | 93'33 | — | — | — | 6'67 | — | — | — | — | — | — | — | — | — | — | 100'00 | — | — | — | 93'33 | 6'67 | — | | |
| | Zágráb, sz. k. v. | 100'00 | — | — | — | — | — | — | — | — | — | — | — | — | — | — | 100'00 | — | — | — | 100'00 | — | — | | |
| | együtt | 94'74 | — | — | — | 5'26 | — | — | — | — | — | — | — | — | — | — | 100'00 | — | — | — | 94'74 | 5'26 | — | | |
| | Horvát-Szlavonországok összesen | 90'91 | — | 1'83 | 1'83 | 5'45 | — | — | — | — | — | — | — | — | — | — | 96'36 | — | 1'83 | 1'83 | 94'55 | 5'45 | — | | |
| | Magyarbirodalom — Königreich Ungarn | 52'41 | 5'66 | 2'07 | 4'97 | 16'41 | 4'97 | 2'76 | 3'59 | 1'24 | 1'65 | 3'17 | 1'10 | — | — | — | 70'06 | 12'28 | 8'00 | 9'66 | 65'11 | 27'70 | 7'16 | | |

| Folyó szám Laufende Zahl | Országrészt, törvényhatóság Landestheil, Municipium | Pala-, cserépfedél- vagy bádógtető alatt Unter Schiefer-, Ziegel- oder Blechdache | | | | Zsindely- vagy deszkafedél alatt Unter Schindel- oder Bretter- dache | | | | Nád- vagy zsúptető alatt Unter Rohr- oder Strohdache | | | | falazattal bíró fürdők Gemauer | | | | tetőzetű fürdők Bedachung | | | |
|-----------------------------|--|---|---|---|--|---|---|--|---|---|--|---|---|--|--|---|--------------|------------------------------|--|--|--|
| | | kő- vagy téglá- Stein- oder Ziegel- | kő- vagy téglalap- pallal, vályog- vagy sár- mit Fundament aus Stein o. Ziegeln, Lehm- o. Koth- vályog- vagy sár- Lehm- oder Koth- | fa- vagy fával vegyesen más anyagú Holz-, oder aus mit Holz gemengten Material | kő- vagy téglá- Stein- oder Ziegel- | kő- vagy téglalap- pallal, vályog- vagy sár- mit Fundament aus Stein o. Ziegeln, Lehm- o. Koth- vályog- vagy sár- Lehm- oder Koth- | fa- vagy fával vegyesen más anyagú Holz-, oder aus mit Holz gemengten Material | kő- vagy téglá- Stein- oder Ziegel- | kő- vagy téglalap- pallal, vályog- vagy sár- mit Fundament aus Stein o. Ziegeln, Lehm- o. Koth- vályog- vagy sár- Lehm- oder Koth- | fa- vagy fával vegyesen más anyagú Holz-, oder aus mit Holz gemengten Material | kő- vagy téglá- Stein- oder Ziegel- | kő- vagy téglalap- pallal, vályog- vagy sár- Mit Fundament aus Stein o. Ziegeln, mit Lehm- oder Koth- vályog- vagy sár- Mit Lehm- oder Koth- | fa- vagy fával vegyesen más anyagú Mit Holz-, oder aus mit Holz gemengten Material | kő- vagy téglá- Stein- oder Ziegel-, Blech- | Zsindely-, vagy deszka- Mit Schindel- oder Bretter- | Nád-, vagy zsúp- Mit Rohr- oder Stroh- | | | | | |
| | | fürdők, az összes fürdők százalékában Badeanstalten, in Prozenten sämtlicher Badeanstalten | | | | | | | | | | | | az összes fürdők százalékában in Prozenten sämtlicher Badeanstalten | | | | | | | |
| I. Magyarország. | | | | | | | | | | | | | | | | | | | | | |
| Ungarn. | | | | | | | | | | | | | | | | | | | | | |
| a) Duna bal partja. | | | | | | | | | | | | | | | | | | | | | |
| 1 | Árva vm. | — | — | — | — | — | — | — | — | — | — | — | — | — | — | — | — | | | | |
| 2 | Bars » | — | — | — | 50'00 | — | — | 50'00 | — | — | — | — | — | — | 50'00 | — | 100'00 | | | | |
| 3 | Esztergom » | — | — | — | — | — | — | — | — | — | — | — | — | — | — | — | — | | | | |
| 4 | Hont » | 100'00 | — | — | — | — | — | — | — | — | — | — | — | — | — | — | — | | | | |
| | Selm.- és Bólyab., sz. k. v. | — | — | — | — | — | — | — | — | — | — | — | — | — | — | — | — | | | | |
| | együtt | 100'00 | — | — | — | — | — | — | — | — | — | — | — | — | 100'00 | — | — | | | | |
| 5 | Liptó vm. | — | — | — | — | — | — | — | — | — | — | — | — | — | — | — | — | | | | |
| 6 | Nógrád » | — | — | — | — | — | — | 100'00 | — | — | — | — | — | — | — | — | — | | | | |
| 7 | Nyitra » | 42'10 | 26'32 | 5'26 | — | 26'32 | — | — | — | — | — | — | — | — | 68'42 | 26'32 | 5'26 | | | | |
| 8 | Pozsony » | 66'67 | — | 33'33 | — | — | — | — | — | — | — | — | — | — | 66'67 | — | 33'33 | | | | |
| | Pozsony, sz. k. v. | 100'00 | — | — | — | — | — | — | — | — | — | — | — | — | 100'00 | — | — | | | | |
| | együtt | 80'00 | — | 20'00 | — | — | — | — | — | — | — | — | — | — | 80'00 | — | 20'00 | | | | |
| 9 | Trencsén vm. | 50'00 | 12'50 | — | — | 25'00 | — | — | — | — | — | — | — | — | 75'00 | 12'50 | — | | | | |
| 10 | Turóc » | 14'28 | — | — | — | 42'86 | 42'86 | — | — | — | — | — | — | — | 57'14 | 42'86 | — | | | | |
| 11 | Zólyom » | 40'00 | — | — | — | 20'00 | — | — | — | — | — | — | — | — | 60'00 | — | — | | | | |
| | Összesen | 40'00 | 12'00 | 4'00 | — | 26'00 | 6'00 | 2'00 | 10'00 | — | — | — | — | — | 66'00 | 18'00 | 6'00 | | | | |
| b) Duna jobb partja. | | | | | | | | | | | | | | | | | | | | | |
| 1 | Baranya vm. | — | — | — | — | — | — | — | — | — | — | — | — | — | — | — | — | | | | |
| | Pécs, sz. k. v. | — | — | — | — | — | — | — | — | — | — | — | — | — | — | — | — | | | | |
| | együtt | — | — | — | — | — | — | — | — | — | — | — | — | — | — | — | — | | | | |
| 2 | Fejér vm. | 50'00 | — | — | — | 50'00 | — | — | — | — | — | — | — | — | 100'00 | — | — | | | | |
| | Sz.-Fejérvár, sz. k. v. | 100'00 | — | — | — | — | — | — | — | — | — | — | — | — | 100'00 | — | — | | | | |
| | együtt | 75'00 | — | — | — | 25'00 | — | — | — | — | — | — | — | — | 100'00 | — | 75'00 | | | | |
| 3 | Győr vm. | — | — | — | — | — | — | — | — | — | — | — | — | — | 100'00 | — | — | | | | |
| | Győr, sz. k. v. | — | — | — | — | — | — | — | — | — | — | — | — | — | 100'00 | — | — | | | | |
| | együtt | — | — | — | — | — | — | — | — | — | — | — | — | — | 100'00 | — | — | | | | |
| 4 | Komárom vm. | — | — | — | — | — | — | — | — | — | — | — | — | — | 100'00 | — | — | | | | |
| | Komárom, sz. k. v. | — | — | — | — | — | — | — | — | — | — | — | — | — | 100'00 | — | — | | | | |
| | együtt | — | — | — | — | — | — | — | — | — | — | — | — | — | 100'00 | — | — | | | | |
| 5 | Moson vm. | — | — | 100'00 | — | — | — | — | — | — | — | — | — | — | — | — | — | | | | |
| 6 | Somogy » | 100'00 | — | — | — | — | — | — | — | — | — | — | — | — | 100'00 | — | — | | | | |
| 7 | Sopron » | 50'00 | — | — | — | 50'00 | — | — | — | — | — | — | — | — | 50'00 | — | — | | | | |
| | Sopron, sz. k. v. | — | — | — | — | — | — | — | — | — | — | — | — | — | — | — | — | | | | |
| | együtt | 50'00 | — | — | — | 50'00 | — | — | — | — | — | — | — | — | 50'00 | — | — | | | | |
| 8 | Tolna vm. | 18'18 | 36'37 | — | — | 36'36 | 9'09 | — | — | — | — | — | — | — | 54'54 | 45'46 | — | | | | |
| 9 | Vas » | 100'00 | — | — | — | — | — | — | — | — | — | — | — | — | 100'00 | — | — | | | | |
| 10 | Veszprém » | 40'00 | — | 40'00 | — | — | — | — | — | — | — | — | — | — | 40'00 | — | — | | | | |
| 11 | Zala » | 60'00 | — | — | — | 20'00 | — | — | — | — | — | — | — | — | 80'00 | — | — | | | | |
| | Összesen | 42'43 | 12'12 | 9'09 | 3'03 | 18'18 | 3'03 | 3'03 | 3'03 | 3'03 | — | 3'03 | — | — | 63'64 | 15'15 | 15'15 | | | | |
| c) Duna-Tisza köze. | | | | | | | | | | | | | | | | | | | | | |
| 1 | Bács-Bodrog vm. | 50'00 | — | — | — | — | — | — | — | — | — | — | — | — | 50'00 | 25'00 | 25'00 | | | | |
| | Baja, thj. f. v. | — | — | — | — | — | — | — | — | — | — | — | — | — | — | — | — | | | | |
| | Szabadka, sz. k. v. | — | — | — | — | — | — | — | — | — | — | — | — | — | — | — | — | | | | |
| | Ujvidék, sz. k. v. | — | — | — | — | — | — | — | — | — | — | — | — | — | — | — | — | | | | |
| | Zombor, sz. k. v. | — | — | — | — | — | — | — | — | — | — | — | — | — | — | — | — | | | | |
| | együtt | 50'00 | — | — | — | — | — | — | — | — | — | — | — | — | 50'00 | 25'00 | 25'00 | | | | |

| Folyó szám Längende Zahl | Ország rész, törvényhatóság <i>Landestheil, Municipium</i> | Pala-, cserép- vagy bádogtető alatt <i>Unter Schiefer-, Ziegel- oder Blechdache</i> | | | Zsindely- vagy deszkátető alatt <i>Unter Schindel- oder Bretter- dache</i> | | | Nád- vagy zsúptető alatt <i>Unter Rohr- oder Strohdache</i> | | | falazattal bíró fürdők <i>Gemüser</i> | | | tetőzetű fürdők <i>Bedachung</i> | | | | | | |
|---|--|--|---|---------------------------------------|---|---|---------------------------------------|--|---|---------------------------------------|--|---|---|--|---|---|---|-------------------|------------------|-----------------|
| | | kő- vagy téglá- Stein- oder Ziegel- | kő- vagy téglalappal, vályog- vagy sár- mit Fundament aus Stein o. Ziegeln, Lehm- o. Koth- | vályog- vagy sár- Lehm- oder Koth- | kő- vagy téglá- Stein- oder Ziegel- | kő- vagy téglalappal, vályog- vagy sár- mit Fundament aus Stein o. Ziegeln, Lehm- o. Koth- | vályog- vagy sár- Lehm- oder Koth- | kő- vagy téglá- Stein- oder Ziegel- | kő- vagy téglalappal, vályog- vagy sár- mit Fundament aus Stein o. Ziegeln, Lehm- o. Koth- | vályog- vagy sár- Lehm- oder Koth- | kő- vagy téglá- Stein- oder Ziegel- | kő- vagy téglalappal, vályog- vagy sár- mit Fundament aus Stein o. Ziegeln, mit Lehm- oder Koth- | Vályog- vagy sár- Mit Lehm- oder Koth- | Fa- vagy fával vegyesen más anyaggal Mit Fels-, oder aus mit Holz genegenten Material | Pala-, cserép- vagy bádog- Mit Schiefer-, Ziegel- oder Blech- | Zsindely- vagy deszka- Mit Schindel- oder Bretter- | Nád- vagy zsúp- Mit Rohr- oder Stro- | | | |
| | | fürdők, az összes fürdők százalékában <i>Badeanstalten, in Procenten sämtlicher Badeanstalten</i> | | | | | | | | | | | | | | | | | | |
| az összes fürdők százalékában <i>in Procenten sämtlicher Badeanstalten</i> | | | | | | | | | | | | | | | | | | | | |
| 5 | Torontál vm. Pancsova, thj. f. v. . . . együtt Összesen | 50 ⁰⁰ | — | — | 50 ⁰⁰ | — | — | — | — | — | — | — | 100 ⁰⁰ | — | — | 50 ⁰⁰ | 50 ⁰⁰ | — | | |
| g) Erdély. | | | | | | | | | | | | | | | | | | | | |
| 1 | Alsó-Fehér vm. | — | — | — | — | — | — | — | — | — | — | — | — | — | — | — | — | — | | |
| 2 | Beszterce-Naszód vm. | — | — | — | — | — | — | — | — | — | — | — | — | — | — | — | — | — | | |
| 3 | Brassó vm. | — | — | — | — | — | — | — | — | — | — | — | — | — | — | — | — | — | | |
| 4 | Csik > | — | — | — | — | — | — | — | — | — | — | — | — | — | — | — | — | — | | |
| 5 | Fogaras > | 100 ⁰⁰ | — | — | — | — | — | — | — | — | — | — | 100 ⁰⁰ | — | — | 100 ⁰⁰ | — | — | | |
| 6 | Háromszék > | — | — | — | — | — | — | — | — | — | — | — | — | — | — | — | — | — | | |
| 7 | Hunyad > | — | — | — | 100 ⁰⁰ | — | — | — | — | — | — | — | 100 ⁰⁰ | — | — | 100 ⁰⁰ | — | — | | |
| 8 | Kis-Küküllő > | — | — | — | — | — | — | — | — | — | — | — | — | — | — | — | — | — | | |
| 9 | Kolozs > Kolozsvár, sz. k. v. . . . együtt | 14 ²⁹ | — | — | 14 ²⁹ | 28 ⁵⁷ | 14 ²⁸ | — | — | 28 ⁵⁷ | — | — | 71 ⁴³ | 14 ²⁸ | — | 14 ²⁹ | 28 ⁵⁸ | 42 ⁸⁵ | 28 ⁵⁷ | |
| 10 | Maros-Torda vm. M.-Vásárhely, sz. k. v. . . együtt | — | — | — | — | — | — | 100 ⁰⁰ | — | — | — | — | — | — | 100 ⁰⁰ | — | 100 ⁰⁰ | — | — | |
| 11 | Nagy-Küküllő vm. | 33 ³⁴ | — | — | 33 ³³ | 33 ³³ | — | — | — | 88 ⁸⁹ | — | — | 66 ⁶⁷ | — | — | 33 ³³ | 66 ⁶⁷ | 33 ³³ | — | |
| 12 | Szeben > | 100 ⁰⁰ | — | — | — | — | — | — | — | — | — | — | 100 ⁰⁰ | — | — | 100 ⁰⁰ | — | — | — | |
| 13 | Szolnok-Doboka > | — | — | — | 20 ⁰⁰ | — | — | — | 80 ⁰⁰ | — | — | — | 20 ⁰⁰ | — | — | 80 ⁰⁰ | — | 100 ⁰⁰ | — | |
| 14 | Torda-Aranyos > | — | — | — | — | — | — | — | 100 ⁰⁰ | — | — | — | — | — | 100 ⁰⁰ | — | 100 ⁰⁰ | — | — | |
| 15 | Udvarhely > | — | — | — | — | — | — | — | — | — | — | — | — | — | — | — | — | — | — | |
| Összesen | | 14 ²⁹ | — | — | 5 ⁷¹ | 17 ¹⁴ | 2 ⁸⁶ | — | 54 ²⁹ | 5 ⁷¹ | — | — | 37 ¹⁴ | 2 ⁸⁶ | — | 60 ⁰⁰ | 20 ⁰⁰ | 74 ²⁹ | 5 ⁷¹ | |
| Magyarország összesen | | 28 ⁸⁴ | 5 ²² | 1 ³³ | 1 ⁸⁴ | 28 ²² | 4 ⁹¹ | 2 ⁷⁶ | 20 ⁶⁸ | 0 ⁹² | 0 ³¹ | 2 ⁴⁵ | 2 ⁴⁸ | 57 ⁹⁸ | 10 ⁴⁴ | 6 ⁷⁴ | 24 ⁸⁴ | 37 ⁴³ | 56 ⁴⁴ | 6 ¹³ |
| II. Fiume város és kerülete. <i>Fiume Stadt und Gebiet.</i> | | — | — | — | — | — | — | — | — | — | — | — | — | — | — | — | — | — | — | |
| III. Horvát-Szlavonországok. <i>Kroatien-Slavonien.</i> | | | | | | | | | | | | | | | | | | | | |
| 1 | Belovár-Kőrös vm. | 100 ⁰⁰ | — | — | — | — | — | — | — | — | — | — | 100 ⁰⁰ | — | — | 100 ⁰⁰ | — | — | — | |
| 2 | Lika-Krbava > | — | — | — | — | — | — | — | — | — | — | — | — | — | — | — | — | — | — | |
| 3 | Modrus-Fiume > | 100 ⁰⁰ | — | — | — | — | — | — | — | — | — | — | 100 ⁰⁰ | — | — | 100 ⁰⁰ | — | — | — | |
| 4 | Pozsega > | 55 ⁵⁰ | — | — | 11 ¹¹ | 33 ³³ | — | — | — | — | — | — | 88 ⁸⁹ | — | — | 11 ¹¹ | 66 ⁶⁷ | 33 ³³ | — | |
| 5 | Szerém > | 60 ⁰⁰ | — | — | 20 ⁰⁰ | — | — | — | 20 ⁰⁰ | — | — | — | 60 ⁰⁰ | — | — | 40 ⁰⁰ | 80 ⁰⁰ | 20 ⁰⁰ | — | |
| 6 | Varasd > | 100 ⁰⁰ | — | — | — | — | — | — | — | — | — | — | 100 ⁰⁰ | — | — | — | 100 ⁰⁰ | — | — | |
| 7 | Verőcze > Eszék, sz. k. v. együtt | 50 ⁰⁰ | — | — | — | 50 ⁰⁰ | — | — | — | — | — | — | 100 ⁰⁰ | — | — | — | 50 ⁰⁰ | 50 ⁰⁰ | — | |
| 8 | Zágráb vm. Zágráb, sz. k. v. együtt | 75 ⁰⁰ | — | — | — | 25 ⁰⁰ | — | — | — | — | — | — | 100 ⁰⁰ | — | — | 75 ⁰⁰ | 25 ⁰⁰ | — | — | |
| Horvát-Szlavonországok összesen | | 92 ⁸⁶ | — | — | — | 7 ¹⁴ | — | — | — | — | — | — | 100 ⁰⁰ | — | — | 92 ⁸⁶ | 7 ¹⁴ | — | — | |
| Magyarbirodalom — <i>Königreich Ungarn</i> | | 34 ⁶¹ | 4 ⁶³ | 1 ³⁶ | 2 ¹⁸ | 26 ⁴³ | 4 ³⁶ | 2 ⁴⁵ | 18 ⁵³ | 0 ⁸² | 0 ²⁷ | 2 ¹⁸ | 2 ¹⁸ | 61 ⁸⁶ | 9 ²⁶ | 5 ⁹⁹ | 22 ⁸⁹ | 42 ⁷⁸ | 51 ⁷⁷ | 5 ⁴⁵ |

| Folyó szám Laufende Zahl | Országgrész, törvényhatóság Landestheil, Municipium | Pala-, cserép- vagy bádognyelű alatt Unter Schiefer-, Ziegel- oder Blechdache | | | Zsindely- vagy deszkatefő alatt Unter Schindel- oder Bretter- dache | | | Nád- vagy zsúptető alatt Unter Rohr- oder Strohdache | | | falazattal bíró laktanyák Gemäuer | | | tetőzetű laktanyák Bedachung | | | | | | |
|-------------------------------------|--|--|--|---------------------------------------|---|--|--|---|---|--|--|---------------------------------------|---|--|--|---------------------------------------|---|--------------|--------------|--------------|
| | | kő- vagy téglá- Stein- oder Ziegel- | kő- vagy téglalappal, vályog- vagy sár- mit Fundament aus Stein o. Ziegel, Lehm- o. Koth- | vályog- vagy sár- Lehm- oder Koth- | fa- vagy fával vegyesen más anyagú Holz-, oder aus mit Holz genegenen Material | kő- vagy téglá- Stein- oder Ziegel- | kő- vagy téglalappal, vályog- vagy sár- mit Fundament aus Stein o. Ziegel, Lehm- o. Koth- | vályog- vagy sár- Lehm- oder Koth- | fa- vagy fával vegyesen más anyagú Holz-, oder aus mit Holz genegenen Material | kő- vagy téglá- Stein- oder Ziegel- | kő- vagy téglalappal, vályog- vagy sár- mit Fundament aus Stein o. Ziegel, Lehm- o. Koth- | vályog- vagy sár- Lehm- oder Koth- | fa- vagy fával vegyesen más anyagú Holz-, oder aus mit Holz genegenen Material | kő- vagy téglá- Stein- oder Ziegel- | kő- vagy téglalappal, vályog- vagy sár- mit Fundament aus Stein o. Ziegel, Lehm- o. Koth- | vályog- vagy sár- Lehm- oder Koth- | fa- vagy fával vegyesen más anyagú Holz-, oder aus mit Holz genegenen Material | | | |
| | | laktanyák az összes laktanyák százalékában Kasernen in Procenten der gesammten Kasernen | | | | | | az összes laktanyák százalékában in Procenten der gesammten Kasernen | | | | | | | | | | | | |
| I. Magyarország. Ungarn. | | | | | | | | | | | | | | | | | | | | |
| a) Duna bal partja. | | | | | | | | | | | | | | | | | | | | |
| 1 | Árva vm. | — | — | — | 16'67 | 33'33 | — | — | 50'00 | — | — | — | 33'33 | — | — | 66'67 | 16'67 | 83'33 | — | |
| 2 | Bars » | 7'69 | 23'08 | 7'69 | 7'69 | 38'47 | 7'69 | — | 7'69 | — | — | — | 46'16 | 30'77 | 7'69 | 15'38 | 46'15 | 53'85 | — | |
| 3 | Esztergom » | 20'00 | — | — | — | 40'00 | — | — | — | 20'00 | — | — | 20'00 | 80'00 | — | 20'00 | 20'00 | 40'00 | 40'00 | |
| 4 | Hont » | 33'33 | — | — | — | 33'33 | 33'33 | — | — | — | — | — | 66'67 | 33'33 | — | 33'33 | — | 66'67 | — | |
| | Selm.-és Béalab., sz. k. v. együtt | — | — | — | — | 66'67 | — | — | 33'33 | — | — | — | 66'67 | — | — | 33'33 | — | 100'00 | — | |
| 5 | Liptó vm. | 12'50 | — | — | — | 62'50 | 12'50 | — | 12'50 | — | — | — | 75'00 | 12'50 | — | 12'50 | 12'50 | 87'50 | — | |
| 6 | Nógrád » | 45'46 | 9'09 | — | — | 18'18 | — | 9'09 | 18'18 | — | — | — | 63'63 | 9'09 | 9'09 | 18'18 | 54'55 | 45'45 | — | |
| 7 | Nyitra » | 43'48 | 13'04 | — | — | 26'09 | 13'04 | — | — | — | 4'35 | — | 69'57 | 26'08 | 4'35 | — | 56'52 | 39'13 | 4'35 | |
| 8 | Pozsony » | 38'10 | 14'29 | — | — | 23'81 | 4'76 | — | 4'76 | — | 4'76 | — | 9'52 | 61'91 | 23'81 | — | 14'28 | 52'30 | 33'33 | 14'28 |
| | Pozsony, sz. k. v. | 57'89 | 15'79 | — | — | 15'79 | — | — | 10'53 | — | — | — | 73'68 | 15'79 | — | 10'53 | 73'68 | 26'32 | — | |
| | együtt | 47'50 | 15'00 | — | — | 20'00 | 2'50 | — | 7'50 | — | 2'50 | — | 5'00 | 67'50 | 20'00 | — | 12'50 | 62'50 | 30'00 | 7'50 |
| 9 | Trencsén vm. | 18'18 | 9'09 | — | — | 54'55 | — | 9'09 | 9'09 | — | — | — | 72'72 | 9'09 | 9'09 | 9'09 | 27'27 | 72'73 | — | |
| 10 | Turóc » | — | — | — | — | 100'00 | — | — | — | — | — | — | 100'00 | — | — | — | — | 100'00 | — | |
| 11 | Zólyom » | 36'36 | — | — | — | 45'46 | — | — | 18'18 | — | — | — | 81'82 | — | — | 18'18 | 36'36 | 63'64 | — | |
| | Összesen | 32'15 | 10'00 | 0'71 | 1'43 | 34'29 | 5'72 | 1'43 | 10'00 | 0'71 | 0'71 | 0'71 | 2'14 | 67'15 | 16'43 | 2'86 | 13'67 | 44'29 | 51'41 | 4'27 |
| b) Duna jobb partja. | | | | | | | | | | | | | | | | | | | | |
| 1 | Baranya vm. | 32'15 | 39'29 | 10'71 | — | 10'71 | 3'57 | — | — | 3'57 | — | — | 42'86 | 46'43 | 10'71 | — | 82'15 | 14'28 | 3'57 | |
| | Pécs, sz. k. v. | 77'78 | — | — | — | 22'22 | — | — | — | — | — | — | 100'00 | — | — | — | 77'78 | 22'22 | — | |
| | együtt | 43'24 | 29'73 | 8'11 | — | 13'52 | 2'70 | — | — | 2'70 | — | — | 56'78 | 35'13 | 8'11 | — | 81'08 | 16'22 | 2'70 | |
| 2 | Fejér vm. | 28'00 | 12'00 | 4'00 | — | 8'00 | 16'00 | — | — | 4'00 | 4'00 | 12'00 | 12'00 | 40'00 | 32'00 | 16'00 | 12'00 | 44'00 | 24'00 | 32'00 |
| | Sz.-Fejérvár, sz. k. v. együtt | 56'25 | 12'30 | — | — | — | — | — | — | 18'75 | 12'50 | — | 75'00 | 25'00 | — | — | 68'75 | — | 31'25 | |
| 3 | Győr vm. | 16'67 | — | — | — | 16'67 | — | 16'67 | — | 16'67 | 16'66 | 16'66 | — | 50'01 | 16'66 | 33'33 | — | 16'67 | 33'34 | 49'99 |
| | Győr, sz. k. v. | 42'86 | — | — | — | 28'57 | 28'57 | — | — | — | — | — | 71'43 | 28'57 | — | — | 42'86 | 57'14 | — | |
| | együtt | 30'77 | — | — | — | 23'08 | 15'39 | 7'69 | — | 7'69 | 7'69 | 7'69 | — | 61'34 | 23'08 | 15'38 | — | 30'77 | 46'16 | 23'07 |
| 4 | Komárom vm. | 46'16 | 2'56 | — | — | 15'39 | 25'64 | 2'56 | 5'13 | — | 2'56 | — | — | 61'35 | 30'76 | 2'56 | 5'13 | 48'72 | 48'72 | 2'56 |
| | Komárom, sz. k. v. együtt | 66'67 | — | — | — | 22'22 | 11'11 | — | — | — | — | — | 88'89 | 11'11 | — | — | 66'67 | 33'33 | — | |
| 5 | Moson vm. | 75'00 | 12'50 | — | — | 12'50 | — | — | — | — | — | — | 87'50 | 12'50 | — | — | 87'50 | 12'50 | — | |
| 6 | Somogy » | 45'45 | 4'55 | 6'32 | 2'27 | 27'27 | 4'55 | — | — | 4'55 | 2'27 | — | 2'27 | 77'27 | 11'37 | 6'32 | 4'54 | 59'09 | 31'32 | 9'09 |
| 7 | Sopron » | 55'56 | 11'11 | — | — | 22'22 | — | 11'11 | — | — | — | — | 77'78 | 11'11 | 11'11 | — | 66'67 | 33'33 | — | |
| | Sopron, sz. k. v. | 100'00 | — | — | — | — | — | — | — | — | — | — | 100'00 | — | — | — | 100'00 | — | — | |
| | együtt | 71'43 | 7'14 | — | — | 14'29 | — | 7'14 | — | — | — | — | 85'72 | 7'14 | 7'14 | — | 78'57 | 21'43 | — | |
| 8 | Tolna vm. | 30'00 | 45'00 | — | — | 10'00 | 15'00 | — | — | — | — | — | 40'00 | 60'00 | — | — | 75'00 | 25'00 | — | |
| 9 | Vas » | 92'69 | 3'70 | 3'70 | — | — | — | — | — | — | — | — | 92'69 | 3'70 | 3'70 | — | 100'00 | — | — | |
| 10 | Veszprém » | 21'08 | — | — | — | — | 15'79 | 5'26 | 10'53 | 10'53 | 31'58 | 5'26 | — | 31'58 | 47'37 | 10'52 | 10'53 | 21'08 | 31'58 | 47'37 |
| 11 | Zala » | 72'41 | — | — | — | 13'79 | 3'45 | — | 6'90 | 3'45 | — | — | 89'55 | 3'45 | — | 6'90 | 72'41 | 24'14 | 3'45 | |
| | Összesen | 50'67 | 10'34 | 2'67 | 0'33 | 13'00 | 9'00 | 1'33 | 2'06 | 3'33 | 4'33 | 1'67 | 1'23 | 67'00 | 23'67 | 5'67 | 3'66 | 64'01 | 25'33 | 10'66 |
| c) Duna-Tisza köze. | | | | | | | | | | | | | | | | | | | | |
| 1 | Bács-Bodrog vm. | 30'00 | 7'50 | 2'50 | 2'50 | 17'50 | 10'00 | — | 5'00 | — | 2'50 | 17'50 | 5'00 | 47'50 | 20'00 | 20'00 | 12'50 | 42'50 | 32'50 | 25'00 |
| | Baja, thj. f. v. | 70'00 | 30'00 | — | — | — | — | — | — | — | — | — | — | 70'00 | 30'00 | — | — | 100'00 | — | — |
| | Szabadka, sz. k. v. | — | — | — | — | 66'66 | 16'67 | — | 16'67 | — | — | — | — | 66'66 | 16'67 | — | 16'67 | — | 100'00 | — |
| | Ujvidék, sz. k. v. | 80'00 | 20'00 | — | — | — | — | — | — | — | — | — | — | 80'00 | 20'00 | — | — | 100'00 | — | — |
| | Zombor, sz. k. v. | 38'10 | 28'67 | — | 14'29 | 4'76 | 4'76 | — | — | 4'76 | 4'76 | — | — | 47'62 | 38'09 | — | 14'29 | 80'98 | 9'52 | 9'52 |
| | együtt | 37'80 | 15'85 | 1'22 | 4'88 | 14'63 | 7'32 | — | 3'66 | 1'22 | 2'44 | 8'64 | 2'44 | 53'63 | 25'61 | 9'76 | 10'98 | 59'75 | 25'61 | 14'64 |

| Folyó szám Laufende Zahl | Országrés, törvényhatóság Landestheil, Municipium | Pala-, cserép- vagy bádogtető alatti Unter Schiefer-, Ziegel- oder Blechdache | | | | Zsindely- vagy deszkátető alatti Unter Schindeln- oder Bretter- dache | | | | Nád- vagy zsüptető alatti Unter Rohr- oder Strohdache | | | | falazattal bíró laktanyák Gemäuer | | | | tetőzetű laktanyák Bedachung | | | |
|-----------------------------|---|---|--|---------------------------------------|---|---|--|---------------------------------------|---|--|--|---------------------------------------|---|--|--------------------------|--|---------------------------|----------------------------------|----------------------------------|------------------------|--|
| | | kő- vagy téglá- Stein- oder Ziegel- | kő- vagy téglalappal, vályog- vagy sár- mit fémcserep- és Stein- o. Ziegeln, Lehm- o. Kohl- | vályog- vagy sár- Lehm- oder Kohl- | fa- vagy fával vegyesen más anyagú Holz-, oder aus mit Holz gemengten Material | kő- vagy téglá- Stein- oder Ziegel- | kő- vagy téglalappal, vályog- vagy sár- mit fémcserep- és Stein- o. Ziegeln, Lehm- o. Kohl- | vályog- vagy sár- Lehm- oder Kohl- | fa- vagy fával vegyesen más anyagú Holz-, oder aus mit Holz gemengten Material | kő- vagy téglá- Stein- oder Ziegel- | kő- vagy téglalappal, vályog- vagy sár- mit fémcserep- és Stein- o. Ziegeln, Lehm- o. Kohl- | vályog- vagy sár- Lehm- oder Kohl- | fa- vagy fával vegyesen más anyagú Holz-, oder aus mit Holz gemengten Material | az összes laktanyák százalékában in Prozenten der gesamten Kasernen | | az összes laktanyák százalékában in Prozenten der gesamten Kasernen | | | | | |
| | | | | | | | | | | | | | | falazattal bíró laktanyák Gemäuer | | tetőzetű laktanyák Bedachung | | | | | |
| 2 | Csongrád vm. H.-Vásárhely, thj. f. v. Szeged, sz. k. v. . . . együtt | 13'33 50'00 58'34 36'37 | 26'66 — — 12'12 | — 16'67 8'33 6'06 | 6'67 — — 3'03 | 6'67 — — 12'12 | 46'67 — — 21'21 | — — — 6'06 | — — — 3'03 | — — — — | — — — — | — — — — | — — — — | 30'00 50'00 83'34 48'49 | 73'33 — — 33'33 | — 50'00 8'33 12'12 | 6'67 — 8'33 6'06 | 46'66 — — 57'58 | 53'34 — — 42'42 | — — — — | |
| 3 | Heves vm. | 31'58 | 7'90 | 5'26 | — | 18'42 | 13'10 | 13'10 | — | 2'63 | — | 5'26 | 2'63 | 52'63 | 21'06 | 23'08 | 2'63 | 44'74 | 44'74 | 10'52 | |
| 4 | Jász-N.-K.-Szolnok vm. | 45'45 | 4'54 | 9'10 | 4'54 | — | 13'63 | 9'10 | — | — | — | 13'64 | — | 45'45 | 18'17 | 31'84 | 4'54 | 63'63 | 22'73 | 13'64 | |
| 5 | Pest-P.-S.-K.-Kun vm. . Budapest, fő- és székv. Kecskemét, thj. f. v. . . együtt | 11'24 90'62 80'00 52'48 | 16'42 — — 7'80 | — — — — | — 3'13 — 1'42 | 4'69 — — 8'51 | — — — 17'02 | — — — 3'55 | — — — 2'84 | — — — — | — — — — | — — — — | — — — — | 93'31 100'00 60'99 | — — 25'24 | — — 8'51 | — — 4'26 | — — 61'70 | — — 31'92 | — — 6'38 | |
| | Összesen | 48'99 | 10'13 | 2'21 | 2'53 | 11'08 | 14'24 | 4'43 | 2'53 | 0'63 | 1'27 | 6'01 | 0'95 | 55'70 | 25'54 | 12'65 | 6'01 | 58'86 | 32'28 | 8'86 | |
| d) Tisza jobb partja. | | | | | | | | | | | | | | | | | | | | | |
| 1 | Abauj-Torna vm. Kassa, sz. k. v. együtt | 15'75 95'74 72'72 | — 4'26 3'03 | 5'26 — 1'52 | — — — | 36'35 — 10'69 | 31'58 — 9'09 | 5'26 — 1'52 | — — — | — — — | — — — | — — — | — — — | 5'26 95'74 83'32 | 31'58 4'26 12'12 | 10'52 — 3'04 | 5'26 — 1'52 | 21'05 — 77'27 | 73'69 — 21'21 | 5'26 — 1'52 | |
| 2 | Bereg vm. | 13'89 | 11'11 | — | 13'89 | 11'11 | 5'55 | 5'56 | 19'44 | 2'78 | 2'78 | — | 13'89 | 27'78 | 19'44 | 5'56 | 47'22 | 38'89 | 41'66 | 19'45 | |
| 3 | Borsod » | 41'67 | — | — | — | 16'67 | 16'67 | — | 8'33 | 8'33 | — | 8'33 | — | 66'67 | 16'67 | 8'33 | 8'33 | 41'67 | 41'67 | 16'66 | |
| 4 | Gömör » | 37'50 | 12'50 | — | — | 25'00 | 25'00 | — | — | — | — | — | — | 62'50 | 37'50 | — | — | 50'00 | 50'00 | — | |
| 5 | Sáros » | 42'60 | 9'53 | — | 4'76 | 28'57 | — | — | 4'76 | — | — | — | 9'52 | 71'43 | 9'53 | — | 19'04 | 57'16 | 33'33 | 9'52 | |
| 6 | Szepes » | 38'09 | — | — | — | 42'86 | 4'76 | — | 14'29 | — | — | — | — | 80'95 | 4'76 | — | 14'29 | 38'09 | 61'91 | — | |
| 7 | Ung » | 8'09 | — | — | — | 34'78 | 21'74 | — | 21'74 | 4'35 | — | — | 8'70 | 47'82 | 21'74 | — | 30'44 | 8'69 | 78'26 | 13'05 | |
| 8 | Zemplén » | 25'00 | — | 3'57 | — | 57'14 | 3'57 | — | 10'72 | — | — | — | — | 82'14 | 3'57 | 3'57 | 10'72 | 28'67 | 71'43 | — | |
| | Összesen | 40'46 | 4'19 | 0'93 | 2'79 | 25'12 | 8'84 | 1'40 | 9'20 | 1'40 | 0'46 | 0'46 | 4'65 | 66'98 | 13'43 | 2'79 | 16'74 | 48'37 | 44'66 | 6'97 | |
| e) Tisza bal partja. | | | | | | | | | | | | | | | | | | | | | |
| 1 | Békés vm. | 5'00 | 5'00 | 5'00 | 2'50 | 27'50 | 25'00 | 12'50 | 2'50 | 5'00 | 2'50 | 7'50 | — | 37'50 | 32'50 | 25'00 | 5'00 | 17'50 | 67'50 | 15'00 | |
| 2 | Bihar » Nagyvárad, thj. f. v. . . együtt | 23'22 37'50 24'19 | 11'11 12'50 11'29 | 3'71 — 3'23 | 1'85 — 1'61 | 18'52 — 19'36 | 16'67 — 14'52 | 5'56 — 8'06 | 9'26 — 8'06 | 1'85 — 1'61 | 1'85 — 1'61 | 3'70 — 3'23 | 3'70 — 3'23 | 42'59 62'50 45'16 | 29'63 12'50 27'42 | 12'97 25'00 14'52 | 14'81 — 12'90 | 38'89 50'00 40'32 | 50'01 50'00 50'00 | 11'10 — 9'68 | |
| 3 | Hajdú vm. Debreczen, sz. k. v. . . . együtt | 30'77 100'00 47'06 | — — — | — — — | — — — | — — 5'88 | — — 11'77 | — — 17'65 | — — — | — — — | — — — | — — 11'76 | — — 5'88 | 38'46 100'00 52'94 | 15'39 — 11'77 | 38'46 — 29'41 | 7'69 — 5'88 | 30'77 — 47'06 | 46'16 — 35'30 | 23'67 — 17'64 | |
| 4 | Máramaros vm. | 15'87 | 3'17 | — | 1'59 | 20'64 | 11'11 | — | 31'75 | 3'17 | — | — | 12'70 | 39'68 | 14'28 | — | 46'04 | 20'63 | 63'50 | 15'87 | |
| 5 | Szabolcs » | 11'76 | 5'88 | 17'65 | — | 23'53 | 35'30 | — | — | — | 5'88 | — | — | 35'29 | 47'06 | 17'65 | — | 35'29 | 58'83 | 5'88 | |
| 6 | Szatmár » Sz.-Németi, sz. k. v. . . . együtt | 25'00 66'67 29'03 | 3'57 — 3'23 | 3'57 — — | — — — | 21'43 — 22'58 | 7'15 — 6'45 | 10'72 — 9'68 | 7'14 — 6'45 | — — — | — — — | 7'14 — 6'45 | 7'14 — 6'45 | 46'43 100'00 51'61 | 17'86 — 16'13 | 21'43 — 19'36 | 14'28 — 12'90 | 32'14 — 35'49 | 46'44 — 45'16 | 21'42 — 19'85 | |
| 7 | Szilágy vm. | 42'31 | — | 7'69 | — | 7'69 | 15'39 | 11'54 | 7'69 | — | — | — | 7'69 | 50'00 | 15'39 | 19'23 | 15'38 | 50'00 | 42'31 | 7'69 | |
| 8 | Ugocsa » | — | — | — | — | 33'33 | 16'67 | — | 16'67 | — | — | — | 33'33 | 33'33 | 16'67 | — | 50'00 | — | 66'67 | 33'33 | |
| | Összesen | 21'76 | 4'98 | 3'82 | 1'11 | 19'85 | 15'68 | 7'25 | 11'83 | 1'91 | 1'91 | 3'43 | 6'49 | 43'52 | 22'52 | 14'59 | 19'46 | 31'68 | 54'58 | 13'73 | |
| f) Tisza-Maros szöge. | | | | | | | | | | | | | | | | | | | | | |
| 1 | Arad vm. Arad, sz. k. v. együtt | 8'33 — 7'69 | 8'33 — 7'69 | — — — | — — — | 41'67 — 46'16 | 20'84 — 19'23 | 8'33 — 7'69 | 8'33 — 7'69 | — — — | — — — | — — — | — — — | 4'17 100'00 53'85 | 29'17 — 26'92 | 8'33 — 7'69 | 12'50 — 11'54 | 16'66 — 15'38 | 79'17 — 80'77 | 4'17 — 3'83 | |
| 2 | Csanád vm. | 22'22 | — | — | — | 66'67 | 11'11 | — | — | — | — | — | — | 88'89 | 11'11 | — | — | 22'22 | 77'78 | — | |
| 3 | Krassó-Szörény vm. . . . | 33'63 | 1'41 | — | 4'22 | 30'00 | 8'45 | 1'41 | 11'27 | 4'22 | — | — | — | 73'24 | 9'86 | 1'41 | 15'49 | 43'66 | 52'12 | 4'22 | |
| 4 | Temes vm. Temesvár, sz. k. v. Versecz, thj. f. v. együtt | 50'00 50'00 83'33 57'41 | 12'50 — — 9'28 | 7'50 — — 5'55 | 5'00 — — 3'71 | 10'00 — — 11'11 | 5'00 — — 3'71 | — 50'00 — 1'85 | — — — 1'85 | 2'50 — — — | — — — — | 2'50 — — — | 2'50 — — — | 60'00 50'00 100'00 68'52 | 20'00 — — 14'82 | 10'00 50'00 — 9'25 | 10'00 — — 7'41 | 75'00 50'00 83'33 75'93 | 17'50 50'00 16'67 18'52 | 7'60 — — 5'55 | |

| Folyó szám Laufende Zahl. | Országgrész, törvényhatóság <i>Landestheil, Municipium</i> | Pala-, cserép- vagy badogtetős alatt <i>Unter Schiefer-, Ziegel- oder Blechdache</i> | | | | Zsindely- vagy deszkatetős alatt <i>Unter Schindel- oder Bretter- dache</i> | | | | Nád- vagy zsüptető alatt <i>Unter Rohr- oder Strohdache</i> | | | | falazattal bíró laktanyák <i>Gemäuer</i> | | | | tetőzött laktanyák <i>Bedachung</i> | | | |
|-------------------------------------|--|---|---|---------------------------------------|---|--|---|---------------------------------------|---|--|---|---------------------------------------|---|---|---|---|---|--|---|---|--|
| | | kő- vagy téglá- Stein- oder Ziegel- | kő- vagy téglalappal, vályog- vagy sár- mit Fundament aus Stein o. Ziegeln, Lehm- o. Kalk- | vályog- vagy sár- Lehm- oder Kalk- | fa- vagy fával vegyesen más anyagú Holz-, oder aus mit Holz gemengtes Material | kő- vagy téglá- Stein- oder Ziegel- | kő- vagy téglalappal, vályog- vagy sár- mit Fundament aus Stein o. Ziegeln, Lehm- o. Kalk- | vályog- vagy sár- Lehm- oder Kalk- | fa- vagy fával vegyesen más anyagú Holz-, oder aus mit Holz gemengtes Material | kő- vagy téglá- Stein- oder Ziegel- | kő- vagy téglalappal, vályog- vagy sár- mit Fundament aus Stein o. Ziegeln, Lehm- o. Kalk- | vályog- vagy sár- Lehm- oder Kalk- | fa- vagy fával vegyesen más anyagú Holz-, oder aus mit Holz gemengtes Material | Kő- vagy téglá- Mit Stein oder Ziegel- | Kő- vagy téglalappal, vályog- vagy sár- Mit Fundament aus Stein oder Ziegeln, mit Lehm- oder Kalk- | Vályog- vagy sár- Mit Lehm- oder Kalk- | Fa- vagy fával vegyesen más anyagú Mit Holz-, oder aus mit Holz gemengtes Material | Pala-, cserép- vagy badog- Mit Schiefer-, Ziegel- oder Blech- | Zsindely- vagy deszka- Mit Schindel- oder Bretter- | Nád- vagy zsüptető- Mit Rohr- oder Strohd- | |
| | | laktanyák az összes laktanyák százalékában <i>Kasernen in Prozenten der gesammten Kasernen</i> | | | | | | | | | | | | | | | | az összes laktanyák százalékában <i>in Prozenten der gesammten Kasernen</i> | | | |
| 5 | Torontál vm. | 35'72 | 26'19 | 9'52 | — | 7'14 | 4'76 | 9'53 | 2'38 | 2'38 | — | 2'38 | — | 45'21 | 30'95 | 21'43 | 2'98 | 71'43 | 23'81 | 4'76 | |
| | Pancsova, thj. f. v. | 100'00 | — | — | — | — | — | — | — | — | — | — | — | 100'00 | — | — | — | 100'00 | — | — | |
| | együtt . | 43'76 | 22'92 | 8'34 | — | 6'25 | 4'17 | 8'33 | 2'08 | 2'08 | — | 2'08 | — | 52'08 | 27'09 | 18'75 | 2'08 | 75'01 | 20'83 | 4'16 | |
| | Összesen . | 39'90 | 9'14 | 3'37 | 2'40 | 23'56 | 7'09 | 3'85 | 5'77 | 1'92 | 0'48 | 0'96 | 0'96 | 65'38 | 17'31 | 8'18 | 9'13 | 54'81 | 10'87 | 4'32 | |
| g) Erdély. | | | | | | | | | | | | | | | | | | | | | |
| 1 | Alsó-Fehér vm. | 45'16 | 3'23 | — | — | 29'03 | 6'45 | — | 9'68 | — | — | 6'45 | 74'19 | 9'68 | — | 16'13 | 48'39 | 45'16 | 6'15 | | |
| 2 | Besztercze-Naszód vm. | 25'81 | — | — | 3'22 | 9'68 | 3'22 | 9'68 | 48'58 | — | — | — | 35'49 | 3'22 | 9'68 | 51'01 | 29'03 | 70'97 | — | | |
| 3 | Brassó vm. | 86'67 | — | — | 6'67 | 3'33 | — | — | 3'33 | — | — | — | 90'09 | — | — | 10'00 | 93'34 | 6'86 | — | | |
| 4 | Csik | 29'17 | — | — | 20'83 | 25'00 | 4'17 | — | 20'83 | — | — | — | 54'17 | 4'17 | — | 41'66 | 50'00 | 50'00 | — | | |
| 5 | Fogarás | 80'80 | — | — | 6'67 | 6'67 | — | — | — | — | — | 6'66 | 86'67 | — | — | 13'33 | 86'67 | 6'07 | 6'66 | | |
| 6 | Háromszék | 31'82 | — | — | — | 4'55 | 18'18 | — | 45'45 | — | — | — | 36'37 | 18'18 | — | 45'45 | 31'82 | 68'18 | — | | |
| 7 | Hunyad | 23'53 | — | — | — | 55'88 | 14'71 | — | 5'88 | — | — | — | 79'41 | 14'71 | — | 5'88 | 23'53 | 76'47 | — | | |
| 8 | Kis-Küküllő | 80'00 | — | 10'00 | — | — | — | — | 10'00 | — | — | — | 80'00 | — | 10'00 | 10'00 | 90'00 | 10'00 | — | | |
| 9 | Kolozs | — | — | — | — | 55'56 | — | 11'11 | 33'33 | — | — | — | 55'56 | — | 11'11 | 33'33 | 100'00 | — | — | | |
| | Kolozsvár, sz. k. v. | 100'00 | — | — | — | — | — | — | — | — | — | — | 100'00 | — | — | — | 100'00 | — | — | | |
| | együtt . | 25'80 | — | — | — | 41'67 | — | 8'33 | 25'00 | — | — | — | 66'67 | — | 8'33 | 25'00 | 25'80 | 75'00 | — | | |
| 10 | Maros-Torda vm. | 31'63 | — | — | — | 17'24 | 10'24 | 6'30 | 24'14 | — | — | 3'15 | 48'27 | 10'34 | 10'36 | 31'04 | 31'03 | 58'62 | 10'36 | | |
| | M.-Vásárhely, sz. k. v. | — | — | — | — | 50'00 | — | — | 50'00 | — | — | — | 50'00 | — | — | 50'00 | — | 100'00 | — | | |
| | együtt . | 29'03 | — | — | — | 19'33 | 9'68 | 6'45 | 25'81 | — | — | 3'23 | 48'38 | 9'68 | 9'68 | 32'26 | 29'03 | 61'29 | 9'68 | | |
| 11 | Nagy-Küküllő vm. | 80'95 | — | — | 9'53 | 4'76 | — | — | 4'76 | — | — | — | 85'71 | — | — | 14'29 | 90'48 | 9'52 | — | | |
| 12 | Szeben | 90'63 | 3'13 | — | — | 3'13 | — | — | 3'12 | — | — | — | 93'75 | 3'13 | — | 3'13 | 93'76 | 6'24 | — | | |
| 13 | Szolnok-Doboka | — | — | — | — | 100'00 | — | — | — | — | — | — | 100'00 | — | — | — | — | 100'00 | — | | |
| 14 | Torda-Aranyos | — | — | — | — | 60'00 | 20'00 | — | 20'00 | — | — | — | 60'00 | 20'00 | — | 20'00 | — | 100'00 | — | | |
| 15 | Udvarhely | 60'00 | — | — | 10'00 | — | — | — | 30'00 | — | — | — | 60'00 | — | — | 40'00 | 70'00 | 30'00 | — | | |
| | Összesen . | 48'68 | 0'63 | 0'32 | 3'78 | 20'51 | 5'36 | 1'89 | 17'03 | — | — | 0'32 | 1'68 | 69'09 | 5'09 | 2'53 | 22'39 | 53'31 | 14'79 | 1'96 | |
| | Magyarország összesen | 40'79 | 6'83 | 2'05 | 2'10 | 19'45 | 9'84 | 3'19 | 8'25 | 1'42 | 1'42 | 2'16 | 2'50 | 61'66 | 18'09 | 7'40 | 12'83 | 51'77 | 10'73 | 7'50 | |
| II. Fiume város és kerülete. | | | | | | | | | | | | | | | | | | | | | |
| | <i>Fiume Stadt und Gebiet.</i> | 100'00 | — | — | — | — | — | — | — | — | — | — | — | 100'00 | — | — | — | 100'00 | — | — | |
| III. Horvát-Szlavonországok. | | | | | | | | | | | | | | | | | | | | | |
| <i>Kroatien-Slavonien.</i> | | | | | | | | | | | | | | | | | | | | | |
| 1 | Belovár-Kőrös vm. | 73'68 | — | — | 10'83 | 5'26 | — | — | 10'53 | — | — | — | 78'94 | — | — | 21'06 | 84'21 | 15'79 | — | | |
| 2 | Lika-Krbava | 29'41 | — | — | — | 64'71 | — | — | 5'88 | — | — | — | 94'12 | — | — | 5'88 | 29'41 | 70'59 | — | | |
| 3 | Modrus-Fiume | 47'00 | — | — | — | 52'94 | — | — | — | — | — | — | 100'00 | — | — | — | 47'00 | 52'94 | — | | |
| 4 | Pozsega | 56'52 | — | — | 13'04 | 8'70 | — | 4'35 | 17'39 | — | — | — | 65'22 | — | 4'35 | 30'43 | 69'56 | 30'44 | — | | |
| 5 | Szerém | 70'48 | 13'64 | 13'64 | — | — | — | 2'27 | — | — | — | — | 70'48 | 13'64 | 15'91 | — | 97'73 | 2'27 | — | | |
| 6 | Varasd | 90'48 | — | — | 4'76 | 4'76 | — | — | — | — | — | — | 95'24 | — | — | 4'76 | 95'24 | 4'76 | — | | |
| 7 | Verőcze | 68'75 | 6'26 | — | 12'50 | — | 6'26 | — | — | — | — | — | 68'74 | 18'75 | — | 12'50 | 87'50 | 6'26 | 6'25 | | |
| | Eszék, sz. k. v. | 88'89 | — | — | — | 11'11 | — | — | — | — | — | — | 100'00 | — | — | — | 88'89 | 11'11 | — | | |
| | együtt . | 79'49 | 2'94 | — | 5'88 | 5'88 | 2'94 | — | — | — | — | — | 85'30 | 8'82 | — | 5'88 | 88'24 | 8'82 | 2'94 | | |
| 8 | Zágráb vm. | 81'54 | 1'54 | — | 10'77 | 4'81 | — | — | 1'54 | — | — | — | 86'16 | 1'54 | — | 12'31 | 93'85 | 6'16 | — | | |
| | Zágráb, sz. k. v. | 100'00 | — | — | — | — | — | — | — | — | — | — | 100'00 | — | — | — | 100'00 | — | — | | |
| | együtt . | 84'41 | 1'30 | — | 9'09 | 3'90 | — | — | 1'30 | — | — | — | 88'31 | 1'30 | — | 10'39 | 94'80 | 5'20 | — | | |
| | Horvát-Szlavonországok összesen | 69'62 | 2'97 | 2'23 | 5'58 | 14'87 | 0'37 | 0'74 | 3'25 | — | 0'37 | — | 84'39 | 3'71 | 2'97 | 8'93 | 80'30 | 19'33 | 0'37 | | |
| | Magyarbirodalom — Königreich Ungarn | 44'76 | 6'30 | 2'07 | 2'56 | 18'79 | 8'56 | 2'85 | 7'57 | 1'23 | 1'28 | 1'87 | 2'16 | 64'78 | 16'14 | 6'79 | 12'29 | 55'69 | 37'77 | 6'64 | |

| Folyó szám Lanfende Zahl | Ország rész, törvényhatóság <i>Landestheil, Municipium</i> | Pala-, cserép- vagy bádogtető alatt <i>Unter Schiefer-, Ziegel- oder Blehdache</i> | | | | | | Zsindely- vagy deszkatehető alatt <i>Unter Schindel- oder Bretter- rinne</i> | | | | | | Nád- vagy zsúptető alatt <i>Unter Rohr- oder Strohdache</i> | | | | | | falazattal bíró egyéb épületek <i>Gemäuer</i> | | | tetőzetű egyéb épületek <i>Bedachung</i> | | |
|-------------------------------------|--|---|--|---------------------------------------|---|--|--|---|---|--|--|---------------------------------------|---|--|---|---|---|---|---|--|---|--|---|--|--|
| | | kő- vagy tégla- Stein- oder Ziegel- | kő- vagy téglaalappal, vályog- vagy sár- mit Fundament aus Stein o. Ziegeln, Lehm- o. Koth- | vályog- vagy sár- Lehm- oder Koth- | fa- vagy fával vegyesen más anyagú Holz-, oder aus mit Holz gemengten Material | kő- vagy tégla- Stein- oder Ziegel- | kő- vagy téglaalappal, vályog- vagy sár- mit Fundament aus Stein o. Ziegeln, Lehm- o. Koth- | vályog- vagy sár- Lehm- oder Koth- | fa- vagy fával vegyesen más anyagú Holz-, oder aus mit Holz gemengten Material | kő- vagy tégla- Stein- oder Ziegel- | kő- vagy téglaalappal, vályog- vagy sár- mit Fundament aus Stein o. Ziegeln, Lehm- o. Koth- | vályog- vagy sár- Lehm- oder Koth- | fa- vagy fával vegyesen más anyagú Holz-, oder aus mit Holz gemengten Material | Kő- vagy tégla- Mit Stein- oder Ziegel- | Kő- vagy téglaalappal, vályog- vagy sár- Mit Fundament aus Stein oder Ziegeln, mit Lehm- oder Koh- | Vályog- vagy sár- Mit Lehm- oder Koth- | Fa- vagy fával vegyesen más anyagú Mit Holz-, oder aus mit Holz gemengten Material | pala-, cserép- vagy bádog- Mit Schiefer-, Ziegel- oder Blech- | Zsindely- vagy deszka- Mit Schindel- oder Bretter- | Nád- vagy zsúp- Mit Rohr- oder Stroh- | | | | | |
| | | | | | | | | | | | | | | | | | | | | | egyéb épületek az összes egyéb épületek százalékában <i>sonstige Gebäude in Prozenten der gesamten sonstigen Gebäude</i> | | | | |
| I. Magyarország. Ungarn. | | | | | | | | | | | | | | | | | | | | | | | | | |
| a) Duna bal partja. | | | | | | | | | | | | | | | | | | | | | | | | | |
| 1 | Árva vm. | 5'26 | — | — | — | 39'48 | — | — | 52'63 | — | — | — | 2'63 | 44'74 | — | — | 55'26 | 5'26 | 99'11 | 2'63 | | | | | |
| 2 | Bars * | 14'61 | 1'12 | 2'25 | 3'37 | 10'11 | 1'12 | — | 8'99 | 15'73 | 3'37 | 22'47 | 16'86 | 40'45 | 5'61 | 24'72 | 29'22 | 21'36 | 20'22 | 58'43 | | | | | |
| 3 | Esztergom * | 56'25 | — | — | — | 31'25 | 6'25 | — | — | 6'25 | — | — | — | 93'75 | 6'25 | — | — | 56'25 | 37'30 | 6'25 | | | | | |
| 4 | Hont * | — | — | — | — | 60'00 | 13'33 | — | 20'00 | — | — | — | — | 6'67 | 60'00 | 13'33 | — | 26'67 | — | 93'33 | 6'67 | | | | |
| | Selm.-és Béalab., sz. k. v. együtt | — | — | — | — | 60'00 | 13'33 | — | 20'00 | — | — | — | 6'67 | 60'00 | 13'33 | — | 26'67 | — | 93'33 | 6'67 | | | | | |
| 5 | Liptó vm. | — | — | — | 5'26 | 26'32 | 5'26 | 5'26 | 57'90 | — | — | — | — | 26'32 | 5'26 | 5'26 | 63'16 | 5'26 | 94'74 | — | | | | | |
| 6 | Nógrád * | 34'45 | 3'33 | — | 1'11 | 12'22 | 2'22 | — | 5'56 | — | — | — | 38'89 | 46'67 | 7'77 | — | 45'56 | 38'89 | 20'00 | 41'11 | | | | | |
| 7 | Nyitra * | 10'91 | 3'46 | 0'53 | 5'32 | 6'92 | 6'38 | 0'53 | 8'61 | 1'33 | 3'19 | 30'06 | 22'87 | 19'16 | 13'03 | 31'11 | 36'70 | 20'29 | 22'31 | 57'44 | | | | | |
| 8 | Pozsony * | 32'07 | 8'18 | — | 1'26 | 28'30 | 6'29 | 1'89 | 5'03 | — | 0'63 | 1'89 | 14'46 | 60'37 | 15'10 | 3'78 | 20'75 | 41'51 | 41'51 | 16'98 | | | | | |
| | Pozsony, sz. k. v. | 85'71 | — | — | — | 14'29 | — | — | — | — | — | — | 100'00 | — | — | — | — | 85'71 | 14'29 | — | | | | | |
| | együtt | 34'34 | 7'83 | — | 1'20 | 27'71 | 6'02 | 1'81 | 4'82 | — | 0'60 | 1'81 | 13'86 | 62'05 | 14'45 | 3'62 | 19'88 | 43'37 | 40'36 | 16'37 | | | | | |
| 9 | Trencsén vm. | 29'27 | 2'44 | — | — | 21'95 | — | 2'44 | 41'46 | — | — | — | 2'44 | 51'22 | 2'44 | 2'44 | 43'00 | 31'71 | 65'35 | 2'44 | | | | | |
| 10 | Turóc * | 3'70 | — | — | — | 48'15 | — | 7'41 | 25'93 | — | — | — | 14'81 | 51'26 | — | 7'41 | 40'74 | 3'70 | 81'49 | 14'81 | | | | | |
| 11 | Zólyom * | 30'00 | — | — | 30'00 | 30'00 | — | — | 10'00 | — | — | — | — | 60'00 | — | — | 40'00 | 60'00 | 40'00 | — | | | | | |
| | Összesen | 19'65 | 3'50 | 0'45 | 3'38 | 17'02 | 4'62 | 1'01 | 12'63 | 2'36 | 2'03 | 15'33 | 18'72 | 38'33 | 10'15 | 16'79 | 34'73 | 26'38 | 35'28 | 38'34 | | | | | |
| b) Duna jobb partja. | | | | | | | | | | | | | | | | | | | | | | | | | |
| 1 | Baranya vm. | 9'01 | 54'96 | 3'60 | — | 0'16 | — | 2'70 | — | 17'57 | 10'36 | 0'45 | 9'91 | 72'98 | 13'96 | 3'16 | 68'47 | 3'15 | 28'38 | — | | | | | |
| | Pécs, sz. k. v. | 73'72 | 4'49 | 1'92 | 10'26 | 0'61 | — | 7'05 | 0'64 | — | — | 1'28 | 75'00 | 4'49 | 1'92 | 18'59 | 90'39 | 7'69 | 1'92 | — | | | | | |
| | együtt | 36'24 | 34'13 | 2'91 | 4'23 | 0'26 | 0'27 | — | 4'30 | 0'26 | 10'32 | 6'09 | 0'79 | 36'76 | 44'72 | 9'00 | 9'52 | 77'51 | 5'08 | 17'46 | | | | | |
| 2 | Fejér vm. | 6'55 | 6'56 | 1'19 | 4'17 | 9'62 | 7'14 | 1'79 | 8'33 | 9'52 | 14'29 | 27'38 | 3'67 | 25'39 | 27'98 | 30'36 | 16'07 | 18'46 | 26'78 | 54'76 | | | | | |
| | Sz.-Fejérvár, sz. k. v. | 18'75 | 62'50 | — | — | — | — | — | — | — | 12'50 | — | 6'25 | 18'75 | 75'00 | — | 6'25 | 81'25 | — | 18'75 | | | | | |
| | együtt | 7'61 | 11'41 | 1'09 | 3'80 | 8'70 | 6'52 | 1'63 | 7'61 | 8'70 | 14'13 | 25'00 | 3'80 | 25'61 | 32'06 | 27'72 | 15'21 | 23'91 | 24'46 | 51'63 | | | | | |
| 3 | Győr vm. | 21'74 | — | — | — | 43'48 | — | 4'35 | 8'69 | 8'70 | — | 13'01 | — | 73'93 | — | 17'39 | 8'69 | 21'74 | 56'52 | 21'74 | | | | | |
| | Győr, sz. k. v. | 33'34 | — | — | — | 18'18 | 6'06 | — | 24'24 | 3'03 | — | 9'09 | 6'06 | 42'43 | — | 9'09 | 45'48 | 51'52 | 30'30 | 18'18 | | | | | |
| | együtt | 28'57 | — | — | 10'71 | 21'43 | — | 1'79 | 17'86 | 5'36 | — | 10'71 | 3'67 | 55'36 | — | 12'50 | 32'14 | 39'28 | 41'08 | 19'64 | | | | | |
| 4 | Komárom vm. | 46'77 | 8'07 | — | 1'61 | 22'68 | — | — | 1'61 | — | — | 6'45 | 9'68 | 3'23 | 69'35 | 14'52 | 9'68 | 6'45 | 56'45 | 24'19 | 19'36 | | | | |
| | Komárom, sz. k. v. | 71'43 | — | — | — | 14'29 | — | 14'29 | — | — | — | — | — | 85'72 | — | 14'28 | — | 71'43 | 28'57 | — | | | | | |
| | együtt | 49'27 | 7'25 | — | 1'45 | 21'74 | — | 1'45 | 1'45 | — | 5'80 | 8'69 | 2'90 | 71'01 | 13'05 | 10'14 | 5'80 | 57'97 | 24'64 | 17'39 | | | | | |
| 5 | Moson vm. | 40'54 | — | 2'70 | 8'11 | 16'92 | — | — | — | 32'43 | — | — | — | 89'19 | — | 2'70 | 8'11 | 51'35 | 16'22 | 32'43 | | | | | |
| 6 | Somogy * | 41'88 | 5'13 | 0'86 | 2'56 | 13'68 | 4'27 | 1'71 | 4'27 | 5'13 | — | 9'40 | 11'11 | 60'69 | 9'40 | 11'97 | 17'94 | 50'43 | 23'93 | 25'64 | | | | | |
| 7 | Sopron * | 61'18 | 1'18 | — | — | 24'71 | 7'06 | — | 2'35 | 3'52 | — | — | — | 89'41 | 8'24 | — | 2'35 | 62'36 | 34'12 | 3'52 | | | | | |
| | Sopron, sz. k. v. | 100'00 | — | — | — | — | — | — | — | — | — | — | — | 100'00 | — | — | — | 100'00 | — | — | | | | | |
| | együtt | 63'34 | 1'11 | — | — | 23'33 | 6'07 | — | 2'22 | 3'33 | — | — | — | 90'00 | 7'78 | — | 2'22 | 64'45 | 32'22 | 3'33 | | | | | |
| 8 | Tolna vm. | 19'36 | 9'68 | 1'61 | — | 9'68 | 3'23 | 4'84 | 14'82 | 6'45 | — | 17'74 | 12'90 | 35'48 | 12'91 | 24'19 | 27'42 | 30'61 | 32'27 | 37'09 | | | | | |
| 9 | Vas * | 72'22 | 5'56 | 5'56 | — | — | — | 5'56 | 5'55 | 5'56 | — | — | — | 77'77 | 5'56 | 11'12 | 5'55 | 83'34 | 11'11 | 5'55 | | | | | |
| 10 | Veszprém * | 31'25 | — | — | — | 6'25 | — | — | — | — | — | 37'50 | 18'75 | 6'25 | 37'50 | 37'50 | 18'75 | 6'25 | 31'25 | 6'25 | 62'50 | | | | |
| 11 | Zala * | 36'11 | 2'78 | — | 2'78 | 16'67 | — | — | 12'50 | 18'05 | — | — | 11'11 | 70'85 | 2'78 | — | 26'39 | 41'67 | 29'17 | 29'16 | | | | | |
| | Összesen | 34'39 | 15'56 | 1'55 | 3'46 | 9'64 | 2'37 | 1'00 | 6'19 | 5'87 | 6'82 | 9'65 | 4'00 | 49'40 | 24'75 | 12'20 | 13'65 | 54'95 | 19'20 | 25'84 | | | | | |
| c) Duna-Tisza köze. | | | | | | | | | | | | | | | | | | | | | | | | | |
| 1 | Bács-Bodrog vm. | 15'39 | 23'08 | 8'28 | 8'28 | 6'51 | 6'51 | 4'73 | 7'10 | 1'78 | 1'18 | 11'83 | 5'33 | 23'68 | 30'77 | 24'84 | 20'71 | 55'08 | 24'85 | 20'12 | | | | | |
| | Baja, thj. f. v. | 53'33 | 46'87 | — | — | — | — | — | — | — | — | — | — | 53'33 | 46'87 | — | — | 100'00 | — | — | | | | | |
| | Szabadka, sz. k. v. | — | 50'00 | — | 50'00 | — | — | — | — | — | — | — | — | — | 50'00 | — | 50'00 | 100'00 | — | — | | | | | |
| | Ujvidék, sz. k. v. | 100'00 | — | — | — | — | — | — | — | — | — | — | — | 100'00 | — | — | — | 100'00 | — | — | | | | | |
| | Zombor, sz. k. v. | 26'32 | 15'79 | 15'79 | — | 21'05 | 5'27 | — | 5'26 | 5'26 | — | — | 5'26 | 52'63 | 21'06 | 15'79 | 10'52 | 57'90 | 31'68 | 10'52 | | | | | |
| | együtt | 24'89 | 22'82 | 7'69 | 6'79 | 6'79 | 5'43 | 3'62 | 5'88 | 1'81 | 0'91 | 9'05 | 4'52 | 33'49 | 28'96 | 20'36 | 17'19 | 61'99 | 21'72 | 16'29 | | | | | |

| Folyó szám Laufende Zahl | Ország rész, Löwenyhatóság Landestheil, Municipium | Pala-, cserép- vagy bádogatás alatt Unter Schiefer-, Ziegel oder Blechdache | | | | Zsindely- vagy deszkatetős alatt Unter Schindel- oder Bretter- dache | | | | Nád- vagy zsüpfetős alatt Unter Rohr- oder Strochdache | | | | falazattal bíró egyéb épületek Gemäuer | | | | tetőzetű egyéb épületek Bedachung | | | |
|---|---|---|--|--------------------------------------|--|--|--|--------------------------------------|--|---|--|--------------------------------------|--|--|--|--|--|--|---|--|--|
| | | kő- vagy téglá- Stein- oder Ziegel- | kő- vagy téglalappal, vályog- vagy sár- mit Füllament aus Stein o. Ziegeln, Lehm- o. Koh- | vályog- vagy sár- Lehm- oder Koh- | fa- vagy fával vegyesen más anyagú Holz-, oder aus mit Holz genuegen Material | kő- vagy téglá- Stein- oder Ziegel- | kő- vagy téglalappal, vályog- vagy sár- mit Füllament aus Stein o. Ziegeln, Lehm- o. Koh- | vályog- vagy sár- Lehm- oder Koh- | fa- vagy fával vegyesen más anyagú Holz-, oder aus mit Holz genuegen Material | kő- vagy téglá- Stein- oder Ziegel- | kő- vagy téglalappal, vályog- vagy sár- mit Füllament aus Stein o. Ziegeln, Lehm- o. Koh- | vályog- vagy sár- Lehm- oder Koh- | fa- vagy fával vegyesen más anyagú Holz-, oder aus mit Holz genuegen Material | Kő- vagy téglá- Mit Stein- oder Ziegel- | Kő- vagy téglalappal, vályog- vagy sár- Mit Füllament aus Stein oder Ziegeln, mit Lehm- oder Koh- | Vályog- vagy sár- Mit Lehm- oder Koh- | fa- vagy fával vegyesen más anyagú Mit Holz-, oder aus mit Holz genuegen Material | Pala-, cserép- vagy bádoga- Mit Schiefer-, Ziegel- oder Blech- | Zsindely- vagy deszka- Mit Schindel- oder Bretter- | Nád- vagy zsüpf- Mit Rohr- oder Stroch- | |
| | | egyéb épületek az összes egyéb épületek százalékában sonstige Gebäude in Prozenten der gesammten sonstigen Gebäude | | | | | | | | | | | | | | | | | | | |
| az összes egyéb épületek százalékában in Prozenten der gesammten sonstigen Gebäude | | | | | | | | | | | | | | | | | | | | | |
| 2 | Csongrád vm. | 19'23 | 3'85 | — | 7'69 | 23'08 | 7'69 | 3'85 | 15'38 | — | 3'85 | 3'84 | 11'54 | 42'31 | 15'39 | 7'69 | 34'01 | 30'77 | 50'00 | 19'23 | |
| | H. Vasárbely, sz. k. v. | 17'65 | 3'92 | 21'57 | 31'37 | 1'96 | 3'92 | 9'81 | 3'92 | — | — | 5'88 | — | 19'61 | 7'84 | 37'26 | 35'29 | 74'51 | 19'61 | 5'88 | |
| | Szeged, sz. k. v. . . . | 33'33 | — | — | 8'33 | 41'67 | — | — | 16'67 | — | — | — | — | 75'00 | — | — | 25'00 | 41'66 | 58'34 | — | |
| | együtt | 20'23 | 3'37 | 12'36 | 21'35 | 13'48 | 4'50 | 6'74 | 8'99 | — | 1'12 | 4'49 | 3'37 | 33'71 | 8'99 | 23'59 | 33'71 | 57'31 | 33'71 | 8'98 | |
| 3 | Heves vm. | 15'39 | 0'96 | 1'92 | — | 16'35 | 21'15 | 18'27 | 21'15 | 1'92 | — | — | 2'89 | 33'96 | 22'11 | 20'19 | 24'04 | 18'27 | 76'92 | 4'81 | |
| 3 | Jász-N.-K.-Szolnok vm. | 33'33 | 4'76 | 3'17 | — | 11'11 | 11'11 | 14'29 | 17'46 | 1'59 | 1'59 | 1'59 | — | 45'03 | 17'46 | 19'05 | 17'46 | 41'26 | 53'97 | 4'77 | |
| 5 | Pest-P.-S.-K.-Kun vm. . | 9'64 | 1'65 | 1'38 | 0'83 | 20'11 | 4'13 | 28'37 | 1'65 | 12'46 | 2'76 | 10'47 | 6'61 | 42'15 | 8'54 | 40'22 | 9'09 | 13'50 | 54'26 | 32'24 | |
| | Bupapest, fő- és szék. | 40'12 | 4'22 | 2'11 | 23'06 | 5'28 | 0'15 | — | 17'56 | 0'45 | — | — | 2'11 | 45'85 | 4'37 | 2'11 | 47'67 | 74'51 | 22'93 | 2'56 | |
| | Kecskemét, thj. j. v. . . | 16'67 | 50'00 | — | — | — | — | — | 33'33 | — | — | — | — | 16'67 | 50'00 | — | 33'33 | 66'67 | 33'33 | — | |
| | együtt | 29'26 | 3'59 | 1'81 | 18'31 | 10'47 | 1'55 | 9'98 | 12'02 | 4'63 | 0'97 | 3'68 | 3'68 | 44'38 | 6'11 | 15'36 | 34'01 | 53'00 | 34'02 | 12'98 | |
| | Összesen | 27'30 | 6'23 | 3'38 | 14'78 | 10'54 | 4'01 | 9'61 | 11'86 | 3'64 | 0'93 | 4'17 | 3'58 | 41'48 | 11'20 | 17'16 | 30'16 | 51'69 | 35'99 | 12'32 | |
| d) Tisza jobb partja. | | | | | | | | | | | | | | | | | | | | | |
| 1 | Abauj-Torna vm. | 2'67 | 1'33 | — | — | 16'00 | 4'00 | — | 2'67 | 48'00 | — | 4'00 | 21'33 | 66'67 | 5'33 | 4'00 | 24'00 | 4'00 | 22'67 | 73'33 | |
| | Kassa, sz. k. v. | 23'94 | — | — | — | 8'45 | — | — | 67'61 | — | — | — | — | 32'39 | — | — | 67'61 | 23'94 | 76'66 | — | |
| | együtt | 13'01 | 0'69 | — | — | 12'33 | 2'65 | — | 34'25 | 24'66 | — | 2'65 | 10'96 | 50'06 | 2'71 | 2'65 | 45'21 | 13'70 | 48'63 | 37'67 | |
| 2 | Bereg vm. | 21'21 | 3'03 | — | — | 12'12 | 12'12 | — | 18'18 | — | — | — | 33'34 | 33'33 | 15'15 | — | 51'52 | 24'24 | 42'42 | 33'34 | |
| 3 | Borsod | 4'44 | 4'44 | — | — | 28'89 | 2'22 | 4'44 | 17'78 | 15'56 | — | 8'89 | 13'34 | 48'89 | 6'66 | 13'33 | 31'12 | 8'88 | 53'33 | 37'79 | |
| 4 | Gömör | 25'16 | — | — | 0'63 | 25'16 | 6'32 | 0'63 | 3'77 | — | — | 2'51 | 35'22 | 50'32 | 6'32 | 3'74 | 39'62 | 25'73 | 36'48 | 37'73 | |
| 5 | Sáros | 37'50 | 6'25 | — | 6'25 | 25'00 | — | — | 18'75 | — | — | — | 6'25 | 62'50 | 6'25 | — | 31'25 | 50'00 | 43'75 | 6'25 | |
| 6 | Szepes | 31'82 | — | — | 4'54 | 31'82 | — | — | 31'82 | — | — | — | — | 63'64 | — | — | 36'36 | 36'36 | 63'64 | — | |
| 7 | Ung | 2'18 | — | — | 2'17 | 8'70 | 2'17 | 2'17 | 8'70 | 2'17 | — | 6'52 | 65'22 | 13'05 | 2'17 | 8'60 | 76'09 | 4'35 | 21'74 | 73'91 | |
| 8 | Zemplén | 12'50 | — | — | — | 16'67 | — | — | 10'42 | 25'06 | 2'08 | 2'08 | 31'25 | 54'17 | 2'08 | 2'08 | 41'67 | 12'50 | 27'00 | 60'41 | |
| | Összesen | 17'09 | 0'97 | — | 0'78 | 19'63 | 3'88 | 0'78 | 17'28 | 10'37 | 0'20 | 2'91 | 26'21 | 46'39 | 5'05 | 3'60 | 44'27 | 18'84 | 40'97 | 40'19 | |
| e) Tisza bal partja. | | | | | | | | | | | | | | | | | | | | | |
| 1 | Békés vm. | 15'79 | 3'16 | 10'53 | 4'21 | 12'63 | 8'42 | 11'58 | 11'58 | 1'03 | — | 10'52 | 10'53 | 29'47 | 11'58 | 32'63 | 26'32 | 33'69 | 44'21 | 22'19 | |
| 2 | Bihar | 2'33 | 0'78 | 8'17 | 4'28 | 6'61 | 3'11 | 5'06 | 18'29 | 0'39 | 1'56 | 36'19 | 13'33 | 9'33 | 5'45 | 49'42 | 35'80 | 15'56 | 32'07 | 51'37 | |
| | Nagyvárad, thj. f. v. . . | 30'77 | — | — | 7'69 | 11'54 | — | — | 46'15 | — | — | — | 3'88 | 42'31 | — | — | 57'69 | 38'46 | 57'69 | 3'85 | |
| | együtt | 4'95 | 0'71 | 7'42 | 1'39 | 7'07 | 2'83 | 4'00 | 20'85 | 0'35 | 1'41 | 32'86 | 12'36 | 12'37 | 4'95 | 44'86 | 37'80 | 17'67 | 35'95 | 46'98 | |
| 3 | Hajdú vm. | — | 8'33 | — | — | 25'00 | — | — | 41'67 | — | — | — | — | — | — | — | — | — | — | — | |
| | Debreczen, sz. k. v. . . | — | — | — | — | — | — | — | — | — | — | — | — | — | — | — | — | — | — | — | |
| | együtt | — | 8'33 | — | — | 25'00 | — | — | 41'67 | — | — | — | — | — | — | — | — | — | — | — | |
| 4 | Máramaros vm. | — | 2'94 | — | 2'94 | 11'77 | 5'88 | 2'94 | 70'59 | — | — | — | 2'94 | 11'77 | 8'82 | 2'94 | 76'47 | 5'88 | 91'18 | 2'94 | |
| 5 | Szabolcs | 18'56 | 6'18 | 1'03 | 2'06 | 7'22 | 6'19 | 7'22 | 9'26 | 1'03 | — | 15'46 | 25'77 | 26'81 | 12'37 | 23'71 | 37'11 | 27'83 | 29'91 | 42'26 | |
| 5 | Szatmár | 4'80 | 1'60 | 0'80 | 0'80 | 2'40 | 1'60 | 0'80 | 16'80 | 0'80 | 2'40 | 0'80 | 66'40 | 8'00 | 5'60 | 2'40 | 84'00 | 8'00 | 21'60 | 70'40 | |
| | Sz.-Németi, sz. k. v. . . | 28'57 | — | — | 28'57 | — | — | — | 42'86 | — | — | — | — | 28'57 | — | — | 71'43 | 57'14 | 42'86 | — | |
| | együtt | 6'06 | 1'51 | 0'76 | 2'27 | 2'27 | 1'52 | 0'76 | 18'18 | 0'76 | 2'27 | 0'76 | 62'88 | 9'09 | 5'30 | 2'28 | 83'33 | 10'60 | 22'73 | 66'67 | |
| 7 | Szilágy vm. | 8'57 | — | — | 2'86 | 8'57 | — | — | 34'29 | — | — | — | — | 45'71 | 17'14 | — | — | 82'86 | 11'43 | 42'86 | |
| 8 | Ugocea | — | — | — | — | 100'00 | — | — | — | — | — | — | — | — | 100'00 | — | — | — | 100'00 | — | |
| | Összesen | 8'41 | 2'17 | 4'78 | 3'48 | 7'54 | 4'06 | 4'78 | 20'87 | 0'38 | 1'61 | 17'39 | 21'93 | 16'53 | 7'24 | 26'95 | 49'28 | 18'84 | 37'25 | 43'91 | |
| f) Tisza-Maros szöge. | | | | | | | | | | | | | | | | | | | | | |
| 1 | Arad, vm. | 14'06 | 1'36 | — | 1'56 | 26'56 | 4'69 | 12'56 | 31'26 | 1'56 | — | 3'19 | 3'13 | 42'18 | 6'25 | 15'63 | 35'94 | 17'18 | 75'00 | 7'82 | |
| | Arad, sz. k. v. | 36'19 | — | — | 4'76 | 23'81 | 4'76 | 5'72 | 24'76 | — | — | — | — | 60'06 | 4'76 | 5'72 | 29'52 | 40'95 | 59'05 | — | |
| | együtt | 27'81 | 0'59 | — | 3'55 | 24'85 | 4'74 | 8'29 | 27'22 | 0'59 | — | 1'18 | 1'18 | 53'26 | 5'33 | 9'47 | 31'95 | 31'95 | 65'10 | 2'95 | |
| 2 | Csanád vm. | 11'11 | 3'71 | 3'70 | — | 29'63 | 11'11 | 3'70 | 14'89 | — | 11'11 | — | 11'11 | 40'74 | 25'93 | 7'40 | 25'93 | 18'52 | 59'26 | 22'22 | |
| 3 | Krassó-Szörény vm. . . | 37'21 | — | — | 2'33 | 11'63 | 11'63 | — | 34'88 | — | — | — | 2'32 | 48'84 | 11'63 | — | 39'53 | 39'54 | 58'14 | 2'32 | |
| 4 | Temes vm. | 68'05 | 2'78 | 2'78 | 2'78 | 6'94 | 2'78 | — | 12'50 | — | — | — | 1'39 | 74'99 | 5'56 | 2'78 | 16'67 | 76'30 | 22'22 | 1'39 | |
| | Temesvár, sz. k. v. . . | 33'98 | 1'92 | 0'64 | 1'28 | 10'20 | — | 0'64 | 46'15 | — | — | — | 0'64 | 4'49 | 44'24 | 1'92 | 1'92 | 51'92 | 37'82 | 57'05 | |
| | Versecz, thj. f. v. . . . | 100'00 | — | — | — | — | — | — | — | — | — | — | — | 100'00 | — | — | — | 100'00 | — | — | |
| | együtt | 44'98 | 2'18 | 1'31 | 1'75 | 9'17 | 0'87 | 0'44 | 35'37 | — | — | 0'44 | 3'49 | 54'15 | 3'05 | 2'19 | 40'61 | 50'22 | 45'85 | 3'93 | |

| Folyó szám Laufende Zahl | Ország rész, törvényhatóság <i>Landestheil, Municipium</i> | Pala-, cserép- vagy bádogtető alatt <i>Unter Schiefer-, Ziegel- oder Blechdache</i> | | | | Zsindely- vagy deszkabető alatt <i>Unter Schindel- oder Bretter- dache</i> | | | | Nád- vagy zsüptető alatt <i>Unter Rohr- oder Strohdache</i> | | | | Falazattal bíró egyéb épületek <i>Gemäuer</i> | | | | tetőzött egyéb épületek <i>Bedachung</i> | | | |
|-------------------------------------|--|--|---|---------------------------------------|---|---|---|---------------------------------------|---|--|---|---------------------------------------|---|--|--|---|---|--|---|---|---|
| | | kő- vagy téglá- Stein- oder Ziegel- | kő- vagy téglalappal, vályog- vagy sár- mit Fundament aus Stein o. Ziegeln, Lehm- o. Koth- | vályog- vagy sár- Lehm- oder Koth- | fá- vagy fával vegyesen más anyaggal Holz-, oder aus mit Holz genengtem Material | kő- vagy téglá- Stein- oder Ziegel- | kő- vagy téglalappal, vályog- vagy sár- mit Fundament aus Stein o. Ziegeln, Lehm- o. Koth- | vályog- vagy sár- Lehm- oder Koth- | fá- vagy fával vegyesen más anyaggal Holz-, oder aus mit Holz genengtem Material | kő- vagy téglá- Stein- oder Ziegel- | kő- vagy téglalappal, vályog- vagy sár- mit Fundament aus Stein o. Ziegeln, Lehm- o. Koth- | vályog- vagy sár- Lehm- oder Koth- | fá- vagy fával vegyesen más anyaggal Holz-, oder aus mit Holz genengtem Material | Kő- vagy téglá- Mit Stein- oder Ziegel- | Kő- vagy téglalappal, vályog- vagy sár- mit Fundament aus Stein o. Ziegeln, mit Lehm- o. er Koth- | Vályog- vagy sár- Mit Lehm- oder Koth- | Fá- vagy fával vegyesen más anyaggal Mit Holz-, oder aus mit Holz genengtem Material | Pala-, cserép- vagy bádog- Mit Schiefer-, Ziegel-, oder Blech- | Zsindely- vagy deszka- Mit Schindel- oder Bretter- | Nád- vagy zsüpt- Mit Rohr- oder Stroh- | |
| | | | | | | | | | | | | | | | | | | | | | egyéb épületek az összes egyéb épületek százalékában <i>sonstige Gebäude in Prozenten der gesamten sonstigen Gebäude</i> |
| 5 | Torontál vm. | 46'21 | 3'22 | 6'45 | 5'38 | 10'75 | 3'22 | 2'15 | 11'83 | — | — | 5'38 | 5'38 | 56'39 | 6'44 | 13'88 | 22'59 | 61'29 | 27'95 | 10'76 | |
| | Pancsova, thj. f. v. | — | — | — | — | — | — | — | — | — | — | — | — | — | — | — | — | — | — | — | |
| | együtt | 46'21 | 3'22 | 6'45 | 5'38 | 10'75 | 3'22 | 2'15 | 11'83 | — | — | 5'38 | 5'38 | 56'39 | 6'44 | 13'88 | 22'59 | 61'29 | 27'95 | 10'76 | |
| | Összesen | 37'79 | 1'78 | 1'78 | 2'85 | 15'33 | 3'74 | 3'21 | 27'99 | 0'18 | 0'53 | 1'43 | 3'39 | 53'30 | 6'05 | 6'42 | 34'23 | 44'20 | 50'27 | 5'53 | |
| g) Erdély. | | | | | | | | | | | | | | | | | | | | | |
| 1 | Alsó-Fehér vm. | 28'08 | 0'69 | — | 1'37 | 21'23 | 1'37 | 1'37 | 39'73 | 0'68 | — | — | 5'48 | 40'99 | 2'06 | 1'37 | 46'58 | 30'11 | 63'70 | 6'16 | |
| 2 | Besztercze-Naszód vm. | 61'11 | — | — | — | — | 11'11 | — | 22'22 | 5'56 | — | — | — | 66'67 | 11'11 | — | 22'22 | 61'11 | 33'33 | 5'56 | |
| 3 | Brassó vm. | 38'89 | — | — | 8'33 | 2'78 | 2'78 | — | 47'22 | — | — | — | — | 41'67 | 2'78 | — | 55'35 | 47'22 | 52'78 | — | |
| 4 | Csik » | 13'11 | — | — | 1'64 | 1'64 | — | — | 83'61 | — | — | — | — | 14'75 | — | — | 85'25 | 14'75 | 85'25 | — | |
| 5 | Fogaras » | — | — | — | 60'00 | — | — | 10'00 | 20'00 | — | — | — | — | — | — | 10'00 | 90'00 | 60'00 | 30'00 | 10'00 | |
| 6 | Háromszék » | 7'45 | — | — | 1'21 | 3'78 | — | — | 48'45 | — | 9'94 | 26'71 | 2'48 | 11'18 | 9'94 | 26'71 | 52'17 | 8'69 | 52'18 | 39'18 | |
| 7 | Hunyad » | 23'40 | — | — | — | 36'17 | — | 4'26 | 25'53 | 2'13 | — | — | 8'51 | 61'70 | — | 4'26 | 34'04 | 23'40 | 65'96 | 10'64 | |
| 8 | Kis-Küküllő » | 50'00 | — | — | — | — | — | — | 33'33 | — | — | — | 16'67 | 50'00 | — | — | 50'00 | 50'00 | 33'33 | 16'67 | |
| 9 | Kolozs » | — | — | — | — | 13'33 | 6'67 | — | 26'67 | 6'67 | — | 46'66 | — | 20'00 | 6'67 | 46'66 | 26'67 | — | 46'67 | 53'33 | |
| | Kolozsvár, sz. k. v. | 100'00 | — | — | — | — | — | — | — | — | — | — | — | 100'00 | — | — | — | 100'00 | — | — | |
| | együtt | 6'25 | — | — | — | 12'50 | 6'25 | — | 25'00 | 6'25 | — | 43'75 | — | 25'00 | 6'25 | 43'75 | 25'00 | 6'25 | 43'75 | 50'00 | |
| 10 | Maros-Torda vm. | 1'06 | — | 1'06 | 7'41 | 2'11 | 0'53 | 3'70 | 23'81 | — | — | 1'59 | 58'79 | 3'17 | 0'53 | 6'35 | 89'95 | 9'53 | 30'15 | 60'32 | |
| | M.-Vásárhely, sz. k. v. | — | — | — | — | — | — | — | 100'00 | — | — | — | — | — | — | 100'00 | — | 100'00 | — | — | |
| | együtt | 1'06 | — | 1'06 | 7'41 | 2'11 | 0'53 | 3'70 | 24'21 | — | — | 1'58 | 58'42 | 3'16 | 0'53 | 6'31 | 90'00 | 9'47 | 30'53 | 60'00 | |
| 11 | Nagy-Küküllő vm. | 76'25 | 2'50 | — | 5'00 | 5'00 | 7'50 | — | 3'75 | — | — | — | — | 81'25 | 10'00 | — | 8'75 | 83'75 | 16'25 | — | |
| 12 | Szeben » | 59'32 | — | — | 1'70 | 23'73 | — | — | 11'86 | — | — | — | 3'39 | 83'05 | — | — | 16'95 | 61'02 | 35'59 | 3'39 | |
| 13 | Szolnok-Doboka » | — | — | — | — | 7'04 | — | — | 42'26 | — | 1'41 | 7'04 | 42'25 | 7'04 | 1'41 | 7'04 | 84'51 | — | 49'30 | 50'70 | |
| 14 | Torda-Aranyos » | 11'11 | — | — | — | 55'56 | — | — | 11'11 | — | — | — | 22'22 | 66'67 | — | — | 33'33 | 11'11 | 66'67 | 22'22 | |
| 15 | Udvarhely » | 13'52 | — | — | 23'73 | 2'70 | — | — | 51'35 | — | — | — | 2'70 | 16'29 | — | — | 83'78 | 43'25 | 54'05 | 2'70 | |
| | Összesen | 21'65 | 0'32 | 0'21 | 4'65 | 9'61 | 1'37 | 1'27 | 35'27 | 0'42 | 1'79 | 6'12 | 17'32 | 31'69 | 3'48 | 7'60 | 57'24 | 26'83 | 47'52 | 25'65 | |
| | Magyarország összesen | 24'32 | 5'30 | 1'88 | 6'10 | 11'97 | 3'38 | 3'74 | 17'43 | 3'21 | 2'17 | 8'16 | 12'15 | 39'70 | 10'85 | 13'77 | 35'68 | 37'80 | 36'52 | 25'88 | |
| II. Fiume város és kerülete. | | | | | | | | | | | | | | | | | | | | | |
| <i>Fiume Stadt und Gebiet.</i> | | | | | | | | | | | | | | | | | | | | | |
| III. Horvát-Szlavonországok. | | | | | | | | | | | | | | | | | | | | | |
| <i>Kroatien-Slavonien.</i> | | | | | | | | | | | | | | | | | | | | | |
| 1 | Belovár-Kőrös vm. | 32'07 | — | — | 18'87 | 5'86 | — | — | 13'21 | 5'68 | — | — | 24'53 | 43'39 | — | — | 56'61 | 50'94 | 18'87 | 30'19 | |
| 2 | Lika-Krbava » | 36'11 | — | — | 2'78 | 50'00 | — | — | 11'11 | — | — | — | — | 86'11 | — | — | 13'89 | 38'89 | 61'11 | — | |
| 3 | Modrus-Fiume » | 55'36 | — | — | — | 35'71 | — | — | 8'99 | — | — | — | — | 91'07 | — | — | 8'99 | 55'36 | 44'64 | — | |
| 4 | Pozsega » | 58'09 | 1'29 | 1'29 | 4'94 | 6'18 | — | 1'29 | 25'93 | — | 1'29 | — | — | 64'21 | 2'46 | 2'46 | 30'87 | 65'43 | 33'34 | 1'29 | |
| 5 | Szerém » | 61'26 | 7'85 | 8'90 | 10'47 | 1'05 | — | 0'32 | 2'62 | 1'05 | 1'05 | 3'14 | 2'09 | 63'36 | 8'90 | 12'56 | 15'18 | 88'48 | 4'19 | 7'33 | |
| 6 | Varasd » | 97'44 | — | — | 2'56 | — | — | — | — | — | — | — | — | 97'44 | — | — | 2'56 | 100'00 | — | — | |
| 7 | Vorócze » | 66'87 | — | — | 11'11 | — | — | — | 3'70 | — | — | — | — | 3'70 | 14'82 | 66'67 | — | 3'70 | 29'63 | 77'78 | |
| | Eszék, sz. k. v. | 69'97 | 13'05 | — | 8'69 | — | — | — | — | — | — | — | — | 8'69 | — | 8'69 | 8'69 | 91'31 | — | 8'69 | |
| | együtt | 68'00 | 6'00 | — | 10'00 | — | — | — | 2'00 | — | — | 6'00 | 8'00 | 68'00 | 6'00 | 6'00 | 20'00 | 84'00 | 2'00 | 14'00 | |
| 8 | Zágráb vm. | 63'38 | — | — | 19'73 | 7'04 | — | — | 8'45 | — | — | — | — | 1'41 | 70'42 | — | — | 29'58 | 83'10 | 15'49 | |
| | Zágráb, sz. k. v. | 100'00 | — | — | — | — | — | — | — | — | — | — | — | 100'00 | — | — | — | 100'00 | — | — | |
| | együtt | 75'24 | — | — | 13'33 | 4'76 | — | — | 5'72 | — | — | — | 0'95 | 80'60 | — | — | 20'00 | 88'57 | 10'48 | 0'95 | |
| | Horvát-Szlavonországok összesen | 61'54 | 3'11 | 2'95 | 9'00 | 8'67 | — | 0'33 | 8'02 | 0'82 | 0'49 | 1'47 | 3'60 | 71'03 | 3'60 | 4'75 | 20'62 | 76'60 | 17'02 | 6'38 | |
| | Magyarbirodalom — <i>Königreich Ungarn</i> | 27'84 | 5'10 | 1'08 | 6'37 | 11'67 | 3'08 | 3'43 | 16'59 | 2'99 | 2'02 | 7'55 | 11'38 | 42'50 | 10'20 | 12'06 | 34'34 | 41'29 | 34'77 | 23'94 | |

A kórházaknál ismét látjuk az annyi épületnemenél hangsúlyozott különbséget a magyar- és a horvát-szlavonországi viszonyok közt. A *kórházak és egyéb gyógyintézetek* általában elég szilárdan vannak épülve, de míg a Dráván túl 96³⁶/₀-uk tiszta kő- vagy téglapépület s 94³⁵/₀-uk cseréptető alatt áll, a magyar anyaországban csak 67³¹/₀ a tiszta kő- vagy téglafalazatú s csak 62³⁵/₀ bír pala- vagy cserépfödéllel. Ez arányszámok alakulásánál azonban nem szabad feledni, hogy kórház és egyéb gyógyintézet aránylag csak kevés van (az egész Magyarbirodalomban mindössze csak 725, miből 668 az anyaországra, 2 Fiuméra, 55 pedig Horvát-Szlavonországra esik), s így már néhány kevésbé szilárdan készült épület is jelentékeny százalékot képez. Különösen az egyes törvényhatóságoknál nyilatkozik ez feltűnő módon, pl. Maros-Torda vármegyében csak egy vályogból épült kórház van, de minthogy összesen is csak 3 kórház fordul elő, a vályog- és sárépitkezésre 33³³/₀ esik. Az egyes országrészek között falazatra nézve legjobban áll Erdély, hol az összes kórházaknak 84⁴¹/₀-a kő- vagy téglapépület, legrosszabbul ellenben a Tisza bal partja, hol csak 52⁶³/₀ esik az egészen szilárd falazatra; ugyanitt és a Tisza jobb partján van a legkevesebb cseréptető is, csupán csak 39⁴⁸/₀, illetőleg 37¹⁵/₀ legtöbb pedig, 72⁰⁴/₀, a Duna jobb partján.

A kórházaknál és gyógyintézeteknél is csekélyebb számmal fordulnak elő a *fürdők*. Az egész Magyarbirodalomban mindössze csak 367 találtatott, 326 az anyaországban, 41 Horvát-Szlavonországban. A fürdőknél a kő- és téglafal mellett a faépítés, a cseréptetők mellett a zsindeletetők lépnek erősen előtérbe. Az anyaországban a zsindeletetők a cseréptetőket erősen meg is haladják, 56⁴⁴/₀-kal szerepelvén 37⁴³/₀-kal szemben, míg ellenben Horvát-Szlavonországokban a fürdőknek 85³⁸/₀-a cserépfödélű s csak 14⁰³/₀-a van zsindelettel fődve.

A társországokban a fürdők falazata is csaknem kizárólag szilárd anyagú, 92⁶⁵/₀-uk tiszta kő- vagy téglapépület, 7³³/₀-uk pedig fából vagy fával vegyesen más anyagból van építve. Az anyaországban ellenben 24³⁴/₀ esik a fából épült fürdőkre s a kőalappal vagy a nélkül rakott sárépületekre 17¹⁸/₀, csak 57⁹⁸/₀-uk tiszta kőépület. Az arány oly kedvezővé, mint Horvát-Szlavonországban látjuk, az anyaországban egy országrészben sem válik, még a Duna-Tisza közén is, hol legkedvezőbb az arány, a fürdőknek csak 68⁶³/₀-a tiszta kő- vagy téglapépület, ellenben Erdélyben 37⁴⁴/₀-ra száll le, 60⁰/₀ a faépületekre esvén. A cseréptetők túlnyomóságát az ország nyugoti felében (Duna két partja és Duna-Tisza köze) találjuk, hol 56⁰⁰ és 66⁶⁷/₀ közt váltakozik, ellenben a Tisza két partján és Erdélyben a fürdőknek csak 19³¹—21⁶⁷/₀-a van cseréppel fődve.

Az épületek most említett két csoportjánál nagyobb számmal fordulnak elő a *laktanyák*. Laktanyák gyanánt használt épület összesen 2033 találtatott, 1758 az anyaországban, 6 Fiumében, 269 pedig Horvát-Szlavonországokban.

Az építkezési módra nézve a laktanyák sem tartoznak kivétel nélkül a szilárd építésűek közé, minthogy itt, a mint fentebb említettük, nemcsak tulajdonképen laktanyának készült épületekről van szó, hanem laktanyai czelokra bérelt kisebb magán épületekről, minők pl. kisebb helyeken a esendőrségi laktanyák.

Az anyaországban a laktanyáknak 61⁶⁶/₀-a épült kőből vagy téglából, Horvát-Szlavonországban ellenben 84³⁹/₀-a, az előbbiben a laktanyáknak 51⁷⁷/₀-a van cseréppel fődve, az utóbbiban 80³⁰/₀-a. Az anyaországban 130 egészen vályogból vagy sárból s 326 fából vagy fával vegyesen más anyagból épült laktanya vétetett számba s 132 náddal vagy zsúppal fedett laktanya találtatott.

Fentebb a külön meg nem jelölt egyéb épületekről is részletes kimutatást közlünk; szükségesnek azonban még futólagos tárgyalásukat sem tartjuk, s áttérünk az összes épületek bemutatására.

Bei den Spitälern besteht gleichfalls der schon bezüglich so vieler Gebädegattungen betonte Unterschied zwischen den ungarischen und kroatischen Zuständen. Die Spitäler und sonstigen Heilanstalten sind im Allgemeinen aus ziemlich festem Materiale gebaut; während aber jenseits der Drau 96³⁶/₀ derselben aus Stein- oder Ziegeln erbaut sind und 94³⁵/₀ derselben eine Bedachung aus Ziegeln haben, besteht im Mutterlande nur bei 67³¹/₀ derselben das Gemäuer aus Stein oder Ziegeln und nur 62³⁵/₀ sind mit Schiefer oder Ziegeln gedeckt. Bei der Gestaltung dieser Verhältniszahlen darf man jedoch nicht ausser Acht lassen, dass verhältnismässig nur wenig Spitäler und sonstige Heilanstalten angetroffen werden können (im ganzen Königreiche Ungarn nur 725, von welchen 668 auf das Mutterland, 2 auf Fiume und 55 auf Kroatien-Slavonien entfallen) und mithin auch nur einige minder dauerhaft erbaute Gebäude schon ein namhaftes Percent repräsentiren. Dies kommt hauptsächlich bei den einzelnen Municipien in auffälliger Weise zum Ausdruck, im Comitate Maros-Torda existirt z. B. nur ein aus Koth erbautes Spital, nachdem aber insgesamt nur 3 Spitäler existiren, so entfallen in diesem Comitate auf die Bauart aus Koth oder Lehm 33³³/₀. Unter den einzelnen Landestheilen steht hinsichtlich des Gemäuers Siebenbürgen am besten, wo 84⁴¹/₀ der gesammten Spitäler aus Stein oder Ziegeln erbaut sind, am schlechtesten hingegen das linke Theissufer, wo nur 52⁶³/₀ auf das vollkommen dauerhafte Gemäuer entfallen; in diesem Landestheil und am rechten Theissufer ist die Bedachung aus Ziegeln am schwächsten vertreten, nur mit 39⁴⁸ beziehungsweise mit 37¹⁵/₀, am stärksten hingegen, mit 72⁰⁴/₀, am rechten Donauufer.

Die Anzahl der *Badeanstalten* ist eine noch geringere, als jene der Spitäler und Heilanstalten. Im ganzen Königreich Ungarn wurden nur 367 gezählt, 326 im Mutterlande und 41 in Kroatien-Slavonien. Bei den Badeanstalten tritt neben den Gemäuer aus Stein oder Ziegel, die Bauart aus Holz, und neben der Bedachung aus Ziegeln, das Schindeldach stark in den Vordergrund. Im Mutterlande übertreffen die Schindeldächer in bedeutendem Masse die Bedachung aus Ziegeln, 56⁴⁴/₀ gegenüber von 37⁴³/₀; in Kroatien-Slavonien aber sind 85³⁷/₀ der Badeanstalten mit Ziegeln gedeckt und nur 14⁰³/₀ mit Schindeln.

In den adnexen Ländern besteht auch das Gemäuer der Badeanstalten fast ausschliesslich aus festem Materiale 92⁶⁵/₀ derselben sind Stein- oder Ziegel-Gebäude, 7³³/₀ aber sind aus Holz oder aus mit Holz gemengtem Materiale erbaut. Im Mutterlande entfallen jedoch 24³⁴/₀ auf die aus Holz gebauten Badeanstalten, 17¹⁸/₀ auf die aus Koth- oder Lehm-Gebäude mit oder ohne Fundament aus Stein und nur 57⁹⁸/₀ auf die Steingebäude. Das Verhältnis gestaltet sich in keinem Landestheile der Mutterlandes so günstig, wie in Kroatien-Slavonien; auch im Donau-Theiss-Becken, wo die günstigsten Verhältnisse obwalten, bilden die ausschliesslich aus Stein oder Ziegeln erbauten Gebäude nur 68⁶³/₀ der Badeanstalten. Dieses Verhältnis sinkt in Siebenbürgen auf 37¹⁴/₀ herab, auf die Holzgebäude entfallen hier 60⁰/₀. Das Uebergewicht der Ziegeldächer kommt im westlichen Theile des Landes (an den beiden Ufern der Donau und im Donau-Theiss-Becken) zum Vorschein, wo dasselbe zwischen 56⁰⁰ und 66⁶⁷/₀ wankt; an den beiden Ufern der Theiss und in Siebenbürgen sind aber nur 19³¹—21⁶⁷/₀ der Badeanstalten mit Ziegeln gedeckt.

Kasernen kommen in grösserer Anzahl vor, als die soeben erwähnten beiden Gruppen der Gebäude. Als Kasernen benützte Gebäude wurden insgesamt 2033 aufgenommen, 1758 im Mutterlande, 6 in Fiume und 269 in Kroatien-Slavonien.

Hinsichtlich der Bauart gehören die Kasernen ebenfalls nicht ohne Ausnahme unter die aus festem Materiale erbauten Gebäude, nachdem hier, wie bereits früher erwähnt wurde, nicht nur von solchen Gebäuden die Rede ist, welche eigentlich zu Kasernen erbaut wurden, sondern auch von zu Kasernenzwecken gemieteten kleineren Privat-Gebäuden, als z. B. in kleineren Ortschaften die Gensdarmerie-Kasernen.

Im Mutterlande sind 61⁶⁶/₀ der Kasernen aus Stein oder Ziegeln erbaut, in Kroatien-Slavonien hingegen 84³⁹/₀, jenseits der Drau haben 51⁷⁷/₀ der Kasernen eine Ziegel-Bedachung, jenseits der Drau 80³⁰/₀. Im Mutterlande wurden 130 ausschliesslich aus Koth oder Lehm und 326 aus Holz oder aus mit Holz gemengtem Materiale erbaute Kasernen gezählt und 132 mit Rohr oder Stroh gedeckte Kasernen angetroffen.

Auch über die nicht besonders benannten sonstigen Gebäude sind in obiger Tabelle detaillirte Ausweise enthalten; wir erachten jedoch nicht einmal die flüchtige Erörterung derselben für nothwendig und schreiten zur Erläuterung der gesammten Gebäude.

| Folyó szám Laufende Zahl | Ország rész, törvényhatóság Landestheil, Municipium | Pala-, cserép- vagy bádognettő alatti Unter Schiefer-, Ziegel- oder Blechdache | | | Zsindely- vagy deszkattető alatti Unter Schindel- oder Bretter- dache | | | Nád- vagy zsüptető alatti Unter Rohr- oder Strohdache | | | falazattal bíró összes épületek Gemäuer | | | tetőzetű összes épületek Bedachung | | | | | | |
|---|--|--|---|---------------------------------------|---|---|---------------------------------------|--|---|---------------------------------------|--|--|---|---|---|---|---|-------|-------|-------|
| | | kő- vagy téglá- Stein- oder Ziegel- | kő- vagy téglalappal, vályog- vagy sár- mit Fundament aus Stein o Ziegel, Lehm- o. Kalk- | vályog- vagy sár- Lehm- oder Kalk- | kő- vagy téglá- Stein- oder Ziegel- | kő- vagy téglalappal, vályog- vagy sár- mit Fundament aus Stein o Ziegel, Lehm- o. Kalk- | vályog- vagy sár- Lehm- oder Kalk- | kő- vagy téglá- Stein- oder Ziegel- | kő- vagy téglalappal, vályog- vagy sár- mit Fundament aus Stein o Ziegel, Lehm- o. Kalk- | vályog- vagy sár- Lehm- oder Kalk- | kő- vagy téglá- Mit Stein- oder Ziegel- | kő- vagy téglalappal, vályog- vagy sár- Mit Fundament aus Stein- o Ziegel, mit Lehm- oder Kalk- | vályog- vagy sár- Mit Lehm- oder Kalk- | Pa- vagy fával vegyesen mit Holz-, oder aus mit Holz gemengten Material | Pala-, cserép- vagy bádognettő Mit Schiefer-, Ziegel- oder Blech- | Zsindely- vagy deszka- Mit Schindel- oder Bretter- | Nád- vagy zsüpt Mit Rohr- oder Stroch- | | | |
| | | Összes épületek az összes épületek százalékában sämmtliche Gebäude in Perzenten der sämmtlichen Gebäude | | | | | | | | | | | | | | | | | | |
| az összes épületek százalékában in Perzenten der sämmtlichen Gebäude | | | | | | | | | | | | | | | | | | | | |
| I. Magyarország. | | | | | | | | | | | | | | | | | | | | |
| a) Duna bal partja. | | | | | | | | | | | | | | | | | | | | |
| 1 | Árva vm. | 0'50 | 0'00 | 0'01 | 1'12 | 2'14 | 0'60 | 0'15 | 73'52 | 0'50 | 0'06 | 0'03 | 21'37 | 3'15 | 0'66 | 0'19 | 96'01 | 1'63 | 76'41 | 21'90 |
| 2 | Bars » | 3'25 | 2'59 | 1'50 | 0'85 | 6'46 | 4'45 | 3'55 | 4'63 | 12'12 | 17'18 | 22'98 | 20'84 | 21'87 | 24'22 | 28'09 | 25'82 | 8'09 | 19'09 | 72'82 |
| 3 | Esztergom » | 2'82 | 4'92 | 1'88 | 0'09 | 3'67 | 10'52 | 7'60 | 0'55 | 1'21 | 24'08 | 41'60 | 1'05 | 7'76 | 39'82 | 51'03 | 1'60 | 9'66 | 22'34 | 68'00 |
| 4 | Hont » | 4'48 | 3'40 | 0'93 | 0'13 | 7'24 | 5'55 | 0'81 | 0'48 | 32'76 | 23'11 | 10'19 | 10'98 | 44'42 | 32'06 | 11'93 | 11'59 | 8'91 | 14'08 | 76'98 |
| | Selm.- és Béalab. sz. k. v. | 1'10 | 0'19 | — | 0'07 | 60'45 | 9'46 | 1'30 | 21'50 | 2'01 | 0'37 | 0'03 | 3'58 | 63'38 | 9'98 | 1'38 | 25'15 | 1'27 | 92'71 | 6'02 |
| | együtt. | 4'26 | 3'17 | 0'86 | 0'13 | 10'96 | 5'82 | 0'81 | 1'05 | 30'56 | 21'51 | 9'48 | 10'46 | 45'77 | 30'51 | 11'18 | 12'54 | 8'41 | 19'57 | 72'02 |
| 5 | Liptó vm. | 0'91 | 0'91 | 0'03 | 4'69 | 11'51 | 1'40 | 0'71 | 54'11 | 2'94 | 0'24 | 0'13 | 23'02 | 15'36 | 1'05 | 0'87 | 81'82 | 5'94 | 67'78 | 26'33 |
| 6 | Nógrád » | 6'11 | 12'76 | 3'14 | 1'27 | 3'11 | 5'34 | 2'14 | 2'51 | 8'06 | 19'95 | 19'75 | 15'60 | 17'40 | 38'05 | 25'03 | 19'52 | 23'34 | 13'21 | 63'45 |
| 7 | Nyitra » | 6'54 | 6'52 | 2'39 | 0'47 | 3'35 | 5'35 | 4'09 | 1'74 | 5'86 | 25'87 | 24'80 | 13'02 | 15'76 | 37'74 | 31'28 | 15'23 | 15'86 | 14'55 | 69'61 |
| 8 | Pozsony » | 10'74 | 11'01 | 3'76 | 0'34 | 4'57 | 6'92 | 5'32 | 1'79 | 4'55 | 13'49 | 24'08 | 13'23 | 19'86 | 31'42 | 33'16 | 15'56 | 26'05 | 18'60 | 55'35 |
| | Pozsony » | 18'71 | 6'64 | 0'96 | 1'61 | 47'79 | 11'24 | 4'37 | 7'33 | 0'66 | 0'13 | 0'15 | 0'40 | 67'20 | 18'01 | 6'45 | 9'34 | 28'04 | 70'61 | 1'82 |
| | együtt. | 11'02 | 10'86 | 3'66 | 0'57 | 6'08 | 7'07 | 5'25 | 1'08 | 4'42 | 13'03 | 23'25 | 12'78 | 21'52 | 30'16 | 32'19 | 15'33 | 26'11 | 20'41 | 53'48 |
| 9 | Trencsén vm. | 1'46 | 0'86 | 0'24 | 0'22 | 5'77 | 5'50 | 2'03 | 52'09 | 3'32 | 7'74 | 3'80 | 16'80 | 10'75 | 14'19 | 6'07 | 69'08 | 2'78 | 65'30 | 31'92 |
| 10 | Turóc » | 0'49 | 0'12 | 0'06 | 1'72 | 18'47 | 6'75 | 3'66 | 43'46 | 0'88 | 0'28 | 0'30 | 23'32 | 19'84 | 7'85 | 3'42 | 69'09 | 2'39 | 71'73 | 25'88 |
| 11 | Zólyom » | 6'41 | 0'51 | 0'04 | 0'66 | 20'63 | 1'92 | 0'52 | 45'06 | 9'04 | 0'32 | 0'04 | 15'01 | 35'98 | 2'75 | 0'60 | 60'67 | 7'62 | 67'97 | 24'41 |
| | Összesen . | 4'80 | 5'02 | 1'61 | 0'81 | 6'37 | 5'11 | 2'91 | 21'31 | 7'06 | 14'20 | 15'07 | 15'39 | 18'49 | 24'38 | 19'59 | 37'59 | 12'30 | 35'96 | 51'72 |
| b) Duna jobb partja. | | | | | | | | | | | | | | | | | | | | |
| 1 | Baranya vm. | 4'13 | 35'10 | 10'52 | 1'27 | 0'59 | 0'59 | 0'37 | 0'40 | 0'76 | 20'13 | 21'44 | 4'68 | 5'50 | 55'82 | 32'33 | 6'35 | 51'04 | 1'95 | 47'01 |
| | Pécs, sz. k. v. | 46'94 | 35'11 | 6'94 | 1'47 | 3'98 | 1'84 | 0'31 | 0'76 | 0'68 | 0'81 | 0'97 | 0'19 | 51'00 | 37'78 | 8'32 | 2'42 | 90'46 | 6'89 | 2'65 |
| | együtt. | 6'31 | 35'10 | 10'34 | 1'28 | 0'76 | 0'66 | 0'37 | 0'41 | 0'76 | 19'14 | 20'40 | 4'46 | 7'89 | 54'90 | 31'11 | 6'10 | 53'09 | 2'21 | 44'76 |
| 2 | Fejér vm. | 3'44 | 4'01 | 1'92 | 0'21 | 2'92 | 6'13 | 2'85 | 0'42 | 4'02 | 29'75 | 42'00 | 1'37 | 10'38 | 39'98 | 47'78 | 2'00 | 9'58 | 12'39 | 78'10 |
| | Sz.-Fejérvár, sz. k. v. | 14'90 | 31'03 | 4'26 | 0'20 | 0'54 | 1'65 | 0'59 | 2'26 | 0'64 | 23'57 | 15'40 | 4'16 | 16'09 | 56'35 | 20'34 | 6'72 | 50'95 | 5'24 | 43'77 |
| | együtt. | 4'27 | 5'99 | 2'10 | 0'21 | 2'75 | 5'80 | 2'69 | 0'56 | 3'78 | 29'31 | 40'97 | 1'57 | 10'80 | 41'10 | 45'76 | 2'34 | 12'57 | 11'80 | 75'63 |
| 3 | Győr vm. | 2'40 | 1'72 | 0'66 | 0'14 | 4'17 | 2'17 | 1'79 | 0'88 | 4'43 | 7'01 | 62'35 | 12'32 | 11'06 | 10'90 | 64'70 | 13'34 | 4'88 | 9'01 | 86'11 |
| | Győr, sz. k. v. | 34'28 | 3'13 | 0'49 | 0'86 | 27'70 | 7'77 | 3'39 | 6'69 | 3'64 | 2'62 | 7'67 | 1'18 | 65'63 | 13'67 | 12'09 | 8'72 | 38'80 | 46'09 | 15'11 |
| | együtt. | 5'82 | 1'87 | 0'56 | 0'25 | 6'66 | 2'71 | 2'92 | 1'44 | 4'38 | 6'54 | 56'66 | 11'14 | 16'83 | 11'15 | 59'14 | 12'85 | 8'47 | 12'94 | 78'59 |
| 4 | Komárom vm. | 5'08 | 5'43 | 2'47 | 0'11 | 1'57 | 3'56 | 4'18 | 0'46 | 1'03 | 23'23 | 44'92 | 7'96 | 7'63 | 32'22 | 51'57 | 8'53 | 13'09 | 9'77 | 77'14 |
| | Komárom, sz. k. v. | 10'22 | 8'08 | 0'22 | 0'11 | 12'35 | 49'45 | 13'01 | 6'23 | 0'11 | 0'22 | — | 0'03 | 23'69 | 57'70 | 13'33 | 6'39 | 18'58 | 81'04 | 0'38 |
| | együtt. | 5'27 | 5'82 | 2'39 | 0'11 | 1'98 | 5'32 | 4'52 | 0'68 | 1'90 | 22'35 | 43'20 | 7'66 | 8'25 | 33'19 | 50'11 | 8'45 | 13'29 | 12'60 | 74'21 |
| 5 | Moson vm. | 14'16 | 11'21 | 1'90 | 0'29 | 7'13 | 7'88 | 2'59 | 3'45 | 6'86 | 21'35 | 14'21 | 8'99 | 28'18 | 40'42 | 18'76 | 12'73 | 27'56 | 21'05 | 51'39 |
| 6 | Somogy » | 10'47 | 4'38 | 4'69 | 1'08 | 2'06 | 1'19 | 1'06 | 0'87 | 2'34 | 4'29 | 42'13 | 25'32 | 14'87 | 9'77 | 48'08 | 27'28 | 20'83 | 5'09 | 74'08 |
| 7 | Sopron » | 29'04 | 3'71 | 1'31 | 0'36 | 6'82 | 0'71 | 0'43 | 1'04 | 13'01 | 8'70 | 23'13 | 11'84 | 48'87 | 13'12 | 24'77 | 13'24 | 34'32 | 9'00 | 56'08 |
| | Sopron, sz. k. v. | 72'28 | 3'49 | 0'39 | 1'16 | 14'68 | 2'04 | 0'44 | 2'10 | 1'88 | 1'60 | 0'11 | — | 88'74 | 7'66 | 0'94 | 3'26 | 77'25 | 19'16 | 3'59 |
| | együtt. | 29'39 | 3'70 | 1'19 | 0'37 | 7'00 | 0'74 | 0'45 | 1'07 | 12'77 | 8'61 | 22'02 | 11'58 | 49'76 | 12'98 | 24'24 | 13'02 | 35'25 | 9'24 | 55'51 |
| 8 | Tolna vm. | 3'27 | 15'01 | 12'08 | 0'57 | 1'22 | 2'40 | 5'29 | 0'26 | 1'12 | 6'70 | 50'19 | 1'79 | 5'61 | 24'11 | 67'56 | 2'72 | 30'32 | 9'27 | 59'80 |
| 9 | Vas » | 17'54 | 2'26 | 1'48 | 1'27 | 1'45 | 0'37 | 0'35 | 0'45 | 15'98 | 6'19 | 20'12 | 32'64 | 34'97 | 8'72 | 21'95 | 34'36 | 22'55 | 2'82 | 74'93 |
| 10 | Veszprém » | 7'78 | 3'52 | 1'05 | 0'14 | 3'33 | 1'46 | 0'71 | 0'34 | 24'25 | 23'68 | 28'67 | 5'07 | 35'86 | 28'66 | 30'43 | 5'55 | 12'49 | 5'84 | 81'67 |
| 11 | Zala » | 10'92 | 1'61 | 1'17 | 2'33 | 1'43 | 0'46 | 0'61 | 0'96 | 15'91 | 7'32 | 15'49 | 41'79 | 28'20 | 9'39 | 17'27 | 45'08 | 16'03 | 3'46 | 80'61 |
| | Összesen . | 11'44 | 8'60 | 3'80 | 0'36 | 2'62 | 1'60 | 1'48 | 0'78 | 9'13 | 12'56 | 29'28 | 17'57 | 23'18 | 22'90 | 34'61 | 19'31 | 24'85 | 6'68 | 68'47 |
| c) Duna-Tisza köze. | | | | | | | | | | | | | | | | | | | | |
| 1 | Bács-Bodrog vm. | 2'72 | 5'30 | 16'94 | 1'71 | 0'99 | 1'21 | 4'59 | 1'23 | 0'91 | 3'49 | 55'91 | 5'00 | 4'62 | 10'00 | 77'44 | 7'94 | 26'67 | 8'09 | 65'31 |
| | Baja, thj. f. vm. | 12'89 | 22'86 | 17'17 | 2'67 | 1'23 | 2'46 | 2'09 | 1'88 | 0'14 | 6'92 | 28'31 | 1'18 | 13'96 | 32'24 | 48'07 | 5'73 | 55'29 | 7'66 | 37'05 |
| | Szabadka, sz. k. v. | 1'75 | 0'51 | 0'75 | 0'07 | 4'54 | 3'49 | 7'66 | 1'60 | 2'15 | 3'38 | 71'29 | 2'31 | 8'44 | 7'38 | 79'70 | 4'48 | 3'06 | 17'29 | 79'68 |
| | Ujvidék, sz. k. v. | 21'83 | 10'02 | 20'31 | 5'74 | 0'31 | 0'27 | 0'67 | 1'82 | 0'51 | 1'82 | 34'86 | 1'84 | 22'63 | 12'11 | 55'34 | 9'40 | 57'80 | 3'07 | 39'03 |
| | Zombor, sz. k. v. | 10'08 | 7'61 | 10'42 | 1'14 | 0'92 | 0'69 | 0'33 | 0'38 | 0'80 | 1'85 | 62'63 | 3'20 | 11'75 | 10'15 | 73'98 | 4'72 | 29'20 | 2'32 | 68'48 |
| | együtt. | 3'54 | 5'38 | 15'27 | 1'65 | 1'32 | 1'42 | 4'61 | 1'27 | 1'00 | 3'45 | 56'52 | 4'57 | 5'86 | 10'25 | 76'40 | 7'49 | 25'84 | 8'62 | 65'54 |

| Országrészt, törvényhatóság <i>Landestheil, Municipium</i> | Pala-, cserep- vagy hádogtető alatt <i>Unter Schiefer-, Ziegel- oder Blechdache</i> | | | Zsindely- vagy deszkatető alatt <i>Unter Schindel- oder Bretterdache</i> | | | Nád- vagy zsüplető alatt <i>Unter Rohr- oder Strohdache</i> | | | Kő- vagy téglalappal, vályog- vagy sár- malommal, vagy más anyagból készült anyagokkal | | | Kő- vagy téglalappal, vályog- vagy sár- malommal, vagy más anyagból készült anyagokkal | | | Kő- vagy téglalappal, vályog- vagy sár- malommal, vagy más anyagból készült anyagokkal | | | Kő- vagy téglalappal, vályog- vagy sár- malommal, vagy más anyagból készült anyagokkal | | |
|--|---|---|--|--|---|--|--|---|--|--|---|--|--|---|--|--|---|--|--|--|--|
| | kő- vagy téglalappal, vályog- vagy sár- malommal, vagy más anyagból készült anyagokkal | vályog- vagy sár- malommal, vagy más anyagból készült anyagokkal | fa- vagy fával vegyesen más anyagból készült anyagokkal | kő- vagy téglalappal, vályog- vagy sár- malommal, vagy más anyagból készült anyagokkal | vályog- vagy sár- malommal, vagy más anyagból készült anyagokkal | fa- vagy fával vegyesen más anyagból készült anyagokkal | kő- vagy téglalappal, vályog- vagy sár- malommal, vagy más anyagból készült anyagokkal | vályog- vagy sár- malommal, vagy más anyagból készült anyagokkal | fa- vagy fával vegyesen más anyagból készült anyagokkal | kő- vagy téglalappal, vályog- vagy sár- malommal, vagy más anyagból készült anyagokkal | vályog- vagy sár- malommal, vagy más anyagból készült anyagokkal | fa- vagy fával vegyesen más anyagból készült anyagokkal | kő- vagy téglalappal, vályog- vagy sár- malommal, vagy más anyagból készült anyagokkal | vályog- vagy sár- malommal, vagy más anyagból készült anyagokkal | fa- vagy fával vegyesen más anyagból készült anyagokkal | kő- vagy téglalappal, vályog- vagy sár- malommal, vagy más anyagból készült anyagokkal | vályog- vagy sár- malommal, vagy más anyagból készült anyagokkal | fa- vagy fával vegyesen más anyagból készült anyagokkal | falazattal bíró összes épületek <i>Gemäuer</i> | tetőzetű összes épületek <i>Bedachung</i> | |
| | összes épületek az összes épületek százalékában <i>sämtliche Gebäude in Prozenten der sämtlichen Gebäude</i> | | | | | | | | | az összes épületek százalékában <i>in Prozenten der sämtlichen Gebäude</i> | | | | | | | | | | | |
| Csongrád vm. | 0'97 | 1'63 | 9'72 | 0'28 | 0'68 | 3'21 | 15'30 | 1'87 | 0'19 | 2'63 | 61'21 | 2'31 | 1'84 | 7'47 | 86'23 | 4'46 | 12'60 | 21'06 | 66'34 | | |
| H.-Vásárhely, thj. f. v. | 1'53 | 2'82 | 24'21 | 2'02 | 0'47 | 1'13 | 19'39 | 5'18 | 0'06 | 0'27 | 40'74 | 2'18 | 2'06 | 4'22 | 84'34 | 9'38 | 30'58 | 26'17 | 43'25 | | |
| Szeged, sz. k. v. | 2'82 | 0'74 | 0'42 | 0'49 | 9'10 | 13'91 | 16'97 | 10'71 | 0'09 | 2'46 | 40'15 | 2'11 | 12'01 | 17'11 | 57'54 | 13'34 | 4'47 | 50'72 | 44'81 | | |
| együtt | 1'64 | 1'73 | 11'31 | 0'83 | 2'91 | 5'53 | 16'92 | 5'23 | 0'13 | 1'91 | 49'64 | 2'32 | 4'68 | 9'17 | 77'87 | 8'28 | 15'51 | 30'39 | 53'90 | | |
| Heves vm. | 1'77 | 1'68 | 0'95 | 0'30 | 5'81 | 5'35 | 4'07 | 1'76 | 7'49 | 18'23 | 47'36 | 4'73 | 15'07 | 25'28 | 52'88 | 6'70 | 4'70 | 16'99 | 78'31 | | |
| Jász-N.-K.-Szolnok vm. | 0'50 | 1'18 | 4'03 | 0'17 | 0'86 | 2'36 | 9'46 | 0'88 | 0'20 | 2'89 | 74'93 | 2'54 | 1'56 | 6'43 | 88'12 | 3'59 | 5'88 | 13'56 | 80'56 | | |
| Pest-P.-S.-K.-Kun vm. . | 1'98 | 2'65 | 1'64 | 0'16 | 3'68 | 5'77 | 5'11 | 0'94 | 1'64 | 8'11 | 65'33 | 2'97 | 7'39 | 16'53 | 72'10 | 4'07 | 6'43 | 15'50 | 78'07 | | |
| Budapest, fő- és székv. | 60'88 | 3'98 | 0'61 | 4'51 | 13'10 | 4'82 | 1'34 | 10'11 | 0'11 | 0'05 | 0'02 | 0'52 | 74'04 | 8'85 | 1'97 | 15'14 | 69'93 | 29'37 | 0'70 | | |
| Kecskemét, thj. f. v. . . | 3'21 | 17'93 | 4'86 | 0'41 | 0'45 | 5'82 | 3'39 | 2'67 | 0'15 | 10'25 | 49'31 | 1'56 | 3'81 | 34'00 | 57'56 | 4'63 | 26'41 | 12'33 | 61'26 | | |
| együtt | 7'10 | 3'73 | 1'75 | 0'54 | 4'28 | 5'69 | 4'68 | 1'83 | 1'42 | 7'55 | 58'75 | 2'68 | 12'80 | 16'97 | 65'18 | 5'05 | 13'13 | 16'48 | 70'40 | | |
| Összesen | 3'87 | 3'42 | 7'26 | 0'84 | 2'88 | 3'86 | 6'76 | 1'93 | 1'56 | 6'02 | 58'22 | 3'38 | 8'31 | 13'30 | 72'24 | 6'15 | 15'39 | 15'43 | 69'18 | | |
| d) Tisza jobb partja. | | | | | | | | | | | | | | | | | | | | | |
| Abauj-Torna vm. | 3'81 | 1'87 | 0'83 | 0'44 | 7'39 | 4'16 | 2'60 | 2'34 | 13'33 | 11'03 | 25'84 | 26'45 | 24'14 | 17'06 | 29'27 | 29'23 | 6'95 | 16'40 | 76'65 | | |
| Kassa, sz. k. v. | 48'12 | 16'32 | 5'48 | 1'36 | 14'77 | 5'89 | 1'46 | 4'09 | 0'32 | 0'86 | 0'14 | 0'89 | 63'21 | 23'07 | 7'38 | 6'34 | 71'28 | 26'21 | 2'51 | | |
| együtt | 6'06 | 2'60 | 1'08 | 0'46 | 7'68 | 4'25 | 2'55 | 2'43 | 12'67 | 10'52 | 24'55 | 25'15 | 26'41 | 17'37 | 28'18 | 28'04 | 10'20 | 16'91 | 72'89 | | |
| Bereg vármegye | 0'50 | 0'53 | 0'17 | 1'56 | 2'77 | 8'73 | 3'73 | 14'82 | 0'62 | 4'43 | 5'33 | 56'79 | 3'89 | 13'69 | 9'25 | 73'17 | 2'76 | 30'35 | 67'10 | | |
| Borsod » | 4'41 | 2'64 | 1'00 | 0'51 | 6'59 | 2'69 | 3'44 | 1'74 | 11'98 | 7'06 | 46'92 | 11'02 | 22'98 | 12'39 | 51'36 | 13'27 | 8'56 | 14'46 | 76'98 | | |
| Gömör » | 9'07 | 9'16 | 3'59 | 6'59 | 7'62 | 8'44 | 5'32 | 17'07 | 3'35 | 4'24 | 4'63 | 20'92 | 20'04 | 21'84 | 13'54 | 44'68 | 28'41 | 38'45 | 33'14 | | |
| Sáros » | 1'85 | 0'36 | 0'13 | 1'49 | 6'62 | 2'52 | 0'81 | 16'04 | 2'84 | 2'83 | 2'59 | 61'92 | 11'31 | 5'71 | 3'53 | 79'45 | 3'83 | 25'99 | 70'18 | | |
| 6 Szepes » | 3'74 | 0'29 | 0'03 | 1'73 | 23'95 | 3'13 | 1'14 | 53'26 | 1'20 | 0'22 | 0'17 | 11'14 | 28'92 | 3'59 | 1'34 | 66'15 | 5'77 | 81'30 | 12'73 | | |
| 7 Ung » | 0'72 | 0'18 | 0'11 | 0'26 | 4'38 | 3'35 | 2'84 | 6'69 | 1'23 | 2'20 | 4'48 | 73'64 | 6'35 | 5'73 | 7'43 | 80'49 | 1'27 | 17'26 | 81'47 | | |
| 8 Zemplén » | 1'25 | 0'52 | 0'14 | 0'15 | 8'64 | 2'89 | 1'56 | 4'37 | 8'42 | 9'62 | 11'86 | 50'56 | 18'34 | 13'03 | 13'56 | 55'07 | 2'00 | 17'46 | 80'45 | | |
| Összesen | 3'47 | 2'01 | 0'77 | 1'55 | 8'96 | 4'32 | 2'55 | 14'52 | 5'74 | 5'52 | 13'06 | 37'33 | 19'17 | 11'85 | 16'33 | 58'60 | 7'80 | 30'35 | 61'85 | | |
| e) Tisza bal partja. | | | | | | | | | | | | | | | | | | | | | |
| 1 Békés vm. | 1'28 | 1'23 | 6'53 | 0'56 | 1'53 | 1'71 | 10'14 | 1'81 | 0'57 | 2'39 | 69'58 | 2'67 | 3'38 | 5'33 | 86'25 | 5'04 | 9'60 | 15'19 | 75'21 | | |
| 2 Bihar » | 1'17 | 1'87 | 2'49 | 2'22 | 0'93 | 1'49 | 2'75 | 7'95 | 0'26 | 1'88 | 38'63 | 38'33 | 2'39 | 5'24 | 43'87 | 48'50 | 7'75 | 13'15 | 79'10 | | |
| N.-Várad, thj. f. v. . . . | 22'81 | 6'37 | 1'86 | 1'64 | 16'19 | 12'79 | 8'72 | 16'81 | 0'86 | 2'76 | 6'28 | 2'91 | 30'86 | 21'92 | 16'86 | 21'36 | 32'68 | 54'51 | 12'81 | | |
| együtt | 1'98 | 2'04 | 2'47 | 2'20 | 1'53 | 1'92 | 2'97 | 8'28 | 0'28 | 1'91 | 37'42 | 37'00 | 3'79 | 5'87 | 42'86 | 47'48 | 8'69 | 14'70 | 76'61 | | |
| 3 Hajdú vm. | 0'40 | 1'95 | 1'56 | 0'28 | 0'37 | 1'55 | 3'03 | 1'11 | 0'37 | 2'75 | 77'15 | 9'03 | 1'34 | 6'25 | 81'79 | 10'42 | 4'49 | 6'11 | 89'30 | | |
| Debreczen, sz. k. v. . . . | 22'40 | 12'19 | 5'81 | 6'29 | 1'58 | 1'67 | 5'42 | 8'51 | 0'88 | 4'34 | 23'55 | 7'36 | 24'86 | 18'20 | 34'78 | 22'16 | 46'69 | 17'18 | 36'18 | | |
| együtt | 5'29 | 4'08 | 2'45 | 1'53 | 0'63 | 1'37 | 3'37 | 2'65 | 0'47 | 3'08 | 66'00 | 8'68 | 6'39 | 8'73 | 72'02 | 12'86 | 13'35 | 8'42 | 78'23 | | |
| 4 Máramaros vm. | 0'53 | 0'15 | 0'02 | 2'50 | 2'36 | 0'99 | 0'45 | 58'51 | 0'38 | 0'10 | 0'12 | 33'89 | 3'27 | 1'24 | 0'59 | 94'90 | 3'20 | 62'31 | 34'40 | | |
| 5 Szabolcs » | 0'58 | 0'76 | 0'52 | 0'13 | 1'51 | 3'50 | 3'66 | 2'17 | 0'36 | 3'66 | 53'32 | 29'83 | 2'45 | 7'92 | 57'50 | 32'19 | 1'99 | 10'84 | 87'17 | | |
| 6 Szatmár » | 0'50 | 1'00 | 0'62 | 0'60 | 1'67 | 2'22 | 1'94 | 12'10 | 0'85 | 3'44 | 20'63 | 54'13 | 3'32 | 6'66 | 23'19 | 66'88 | 3'02 | 17'93 | 79'05 | | |
| Sz.-Németi, sz. k. v. . . . | 6'13 | 1'30 | 0'07 | 0'28 | 7'05 | 25'70 | 5'80 | 38'67 | 0'07 | 0'10 | 0'22 | 14'61 | 13'25 | 27'10 | 6'09 | 53'36 | 7'78 | 77'22 | 15'00 | | |
| együtt | 1'06 | 1'01 | 0'60 | 0'58 | 1'95 | 3'42 | 2'14 | 13'46 | 0'81 | 3'27 | 19'39 | 52'11 | 3'82 | 7'70 | 22'33 | 66'15 | 3'25 | 20'97 | 75'78 | | |
| 7 Szilágy vm. | 1'36 | 1'33 | 0'82 | 1'30 | 1'21 | 1'60 | 1'96 | 10'03 | 0'27 | 0'99 | 9'85 | 69'37 | 2'84 | 3'83 | 12'63 | 80'70 | 4'81 | 14'80 | 80'39 | | |
| 8 Ugocsa » | 0'15 | 0'06 | 0'07 | 0'12 | 1'52 | 4'35 | 3'56 | 21'23 | 0'25 | 0'41 | 1'94 | 66'65 | 1'92 | 4'52 | 5'57 | 87'91 | 0'40 | 30'55 | 69'05 | | |
| Összesen | 1'60 | 1'43 | 1'90 | 1'33 | 1'59 | 2'19 | 3'42 | 14'62 | 0'44 | 2'05 | 33'45 | 35'90 | 3'63 | 5'67 | 38'77 | 51'93 | 6'28 | 21'82 | 71'90 | | |
| f) Tisza-Maros szöge. | | | | | | | | | | | | | | | | | | | | | |
| 1 Arad vm. | 1'23 | 1'35 | 4'22 | 3'72 | 1'68 | 1'60 | 4'44 | 8'44 | 0'45 | 2'33 | 25'72 | 44'82 | 3'36 | 5'28 | 34'38 | 56'98 | 10'52 | 16'16 | 73'32 | | |
| Arad, sz. k. v. | 16'47 | 1'07 | 0'70 | 0'91 | 20'68 | 8'02 | 10'47 | 11'97 | 1'27 | 0'74 | 20'08 | 7'62 | 38'42 | 9'83 | 31'25 | 20'50 | 19'16 | 51'14 | 29'71 | | |
| együtt | 2'25 | 1'33 | 3'99 | 3'54 | 2'94 | 2'02 | 4'84 | 8'68 | 0'51 | 2'22 | 25'34 | 42'34 | 5'70 | 5'57 | 34'17 | 54'56 | 11'11 | 18'48 | 70'41 | | |
| 2 Csanád vm. | 0'92 | 2'98 | 18'59 | 4'73 | 1'92 | 2'67 | 10'90 | 4'57 | 0'44 | 1'69 | 46'96 | 4'39 | 3'28 | 6'74 | 76'45 | 13'33 | 26'62 | 20'06 | 53'39 | | |
| 3 Krassó-Szörény vm. . . . | 5'36 | 1'50 | 0'55 | 6'79 | 13'05 | 7'95 | 1'77 | 42'98 | 0'37 | 0'36 | 1'72 | 17'60 | 18'78 | 9'81 | 4'04 | 67'37 | 14'20 | 65'75 | 20'06 | | |
| 4 Temes vm. | 5'00 | 5'72 | 13'91 | 4'24 | 1'79 | 2'09 | 4'64 | 3'70 | 0'57 | 3'09 | 30'63 | 24'62 | 7'36 | 10'90 | 49'18 | 32'56 | 28'87 | 12'22 | 58'91 | | |
| Temesvár, sz. k. v. | 26'14 | 6'91 | 2'54 | 1'31 | 15'69 | 12'46 | 9'76 | 12'24 | 2'26 | 0'93 | 7'52 | 2'24 | 44'09 | 20'30 | 19'82 | 15'79 | 36'90 | 50'15 | 12'95 | | |
| Versecz, thj. f. v. | 24'71 | 23'18 | 26'11 | 3'13 | 2'69 | 3'25 | 9'44 | 2'04 | 0'53 | 0'94 | 3'64 | 0'44 | 27'93 | 27'37 | 39'09 | 5'61 | 77'13 | 17'12 | 5'45 | | |
| együtt | 6'38 | 6'57 | 14'12 | 4'09 | 2'27 | 2'47 | 5'02 | 3'90 | 0'62 | 2'92 | 28'65 | 22'79 | 9'47 | 11'96 | 47'79 | 30'78 | 31'36 | 13'60 | 54'98 | | |

| Folyó szám Laufende Zahl | Országrészt, törvényhatóság Landestheil, Municipium | Pala-, cserep- vagy bádogtető alatt Unter Schiefer-, Ziegel- oder Blechdache | | | | Zsindely- vagy deszkabető alatt Unter Schindel- oder Bretter- dache | | | | Nád- vagy zsüptető alatt Unter Rohr- oder Strohdache | | | | falazattal bíró összes épületek Gemüher | | | | tetőzetű összes épületek Bedachung | | | |
|-----------------------------|---|--|---|---------------------------------------|--|---|---|---------------------------------------|--|---|---|---------------------------------------|--|--|---|---|--|--|---|--|--|
| | | kő- vagy téglá- Stein- oder Ziegel- | kő- vagy téglalappal, vályog- vagy sár- mit Fundament aus Stein o. Ziegeln, Lehm- o. Koth- | vályog- vagy sár- Lehm- oder Koth- | fa- vagy fával vegyesen más anyagú Holz, oder aus mit Holz gemengtem Material | kő- vagy téglá- Stein- oder Ziegel- | kő- vagy téglalappal, vályog- vagy sár- mit Fundament aus Stein o. Ziegeln, Lehm- o. Koth- | vályog- vagy sár- Lehm- oder Koth- | fa- vagy fával vegyesen más anyagú Holz, oder aus mit Holz gemengtem Material | kő- vagy téglá- Stein- oder Ziegel- | kő- vagy téglalappal, vályog- vagy sár- mit Fundament aus Stein o. Ziegeln, Lehm- o. Koth- | vályog- vagy sár- Lehm- oder Koth- | fa- vagy fával vegyesen más anyagú Holz, oder aus mit Holz gemengtem Material | Kő- vagy téglá- Mit Stein- oder Ziegel- | Kő- vagy téglalappal, vályog- vagy sár- Mit Fundament aus Stein o. Ziegeln, mit Lehm- oder Koth- | Vályog- vagy sár- Mit Lehm- oder Koth- | fa- vagy fával vegyesen más anyagú Mit Holz-, oder aus mit Holz- gemengtem Material | Pala-, cserep vagy bádog- Mit Schiefer-, Ziegel- oder Blech- | Zsindely- vagy deszka- Mit Schindel- oder Bretter- | Nád- vagy zsüpt- Mit Rohr- oder Strohd- | |
| | | Összes épületek az összes épületek százalékában sämmliche Gebäude in Procenten der sämmlichen Gebäude | | | | | | | | | | | | az összes épületek százalékában in Procenten der sämmlichen Gebäude | | | | | | | |
| 5 | Torontál vm. | 5'85 | 4'78 | 19'76 | 3'21 | 0'89 | 0'73 | 3'18 | 0'88 | 0'80 | 3'00 | 53'33 | 3'39 | 7'51 | 8'51 | 76'27 | 7'08 | 33'60 | 5'68 | 60'72 | |
| | Pancsova, thj. f. v. | 20'31 | 12'38 | 37'11 | 17'77 | 0'33 | 0'06 | 0'21 | 0'81 | 0'14 | 3'26 | 6'79 | 0'83 | 20'78 | 15'70 | 44'11 | 19'41 | 87'37 | 1'41 | 11'02 | |
| | együtt | 6'22 | 4'97 | 20'21 | 3'59 | 0'87 | 0'71 | 3'11 | 0'88 | 0'78 | 3'01 | 52'13 | 3'52 | 7'87 | 8'69 | 75'43 | 7'99 | 34'99 | 5'27 | 59'44 | |
| | Összesen | 4'98 | 3'06 | 11'17 | 4'49 | 4'41 | 3'15 | 4'16 | 12'84 | 0'58 | 2'16 | 29'07 | 18'52 | 9'37 | 8'91 | 45'21 | 35'85 | 24'30 | 24'48 | 51'22 | |
| | g) Erdély. | | | | | | | | | | | | | | | | | | | | |
| 1 | Alsó-Fehér vm. | 3'36 | 0'31 | 0'78 | 2'93 | 3'81 | 1'66 | 2'05 | 20'43 | 1'31 | 0'51 | 9'59 | 53'23 | 8'31 | 2'49 | 12'42 | 76'59 | 7'88 | 27'98 | 64'04 | |
| 2 | Besztercze-Naszód vm. | 8'97 | 0'53 | 0'15 | 4'32 | 2'78 | 0'58 | 0'61 | 57'65 | 1'10 | 0'07 | 1'14 | 22'16 | 12'35 | 1'18 | 1'90 | 84'07 | 13'97 | 61'62 | 24'41 | |
| 3 | Brassó vm. | 41'26 | 5'09 | 0'19 | 13'47 | 2'77 | 1'36 | 0'43 | 28'24 | 0'33 | 0'02 | 0'04 | 6'78 | 44'38 | 6'47 | 0'68 | 48'49 | 60'01 | 32'80 | 7'19 | |
| 4 | Csik | 0'91 | 0'16 | 0'13 | 2'53 | 0'37 | 0'34 | 0'99 | 77'41 | 0'19 | 0'03 | 0'04 | 17'66 | 1'41 | 0'73 | 0'26 | 97'60 | 3'73 | 78'41 | 17'86 | |
| 5 | Fogaras | 16'29 | 0'32 | 0'11 | 19'89 | 0'43 | 0'54 | 0'26 | 14'34 | 0'92 | 0'28 | 0'80 | 45'33 | 18'21 | 1'09 | 1'17 | 79'50 | 37'15 | 15'57 | 47'28 | |
| 6 | Háromszék | 3'17 | 0'19 | 0'03 | 6'33 | 1'01 | 0'53 | 0'16 | 66'61 | 0'66 | 0'13 | 0'22 | 21'62 | 4'24 | 0'55 | 0'35 | 94'56 | 9'72 | 68'25 | 22'03 | |
| 7 | Hunyad | 2'00 | 0'06 | 0'02 | 0'32 | 6'41 | 1'30 | 0'53 | 21'92 | 3'36 | 0'88 | 1'86 | 61'21 | 11'77 | 2'24 | 2'51 | 83'48 | 2'10 | 30'26 | 67'34 | |
| 8 | Kis-Küküllő | 14'68 | 1'53 | 1'31 | 7'06 | 1'21 | 0'36 | 0'57 | 3'60 | 1'39 | 0'57 | 10'37 | 58'04 | 16'59 | 2'46 | 12'25 | 68'70 | 23'98 | 5'74 | 70'28 | |
| 9 | Kolozs | 0'94 | 0'04 | 0'02 | 1'29 | 3'03 | 0'66 | 0'76 | 25'14 | 1'49 | 0'45 | 5'89 | 60'47 | 5'37 | 1'13 | 6'67 | 86'81 | 2'20 | 29'59 | 68'21 | |
| | Kolozsvár, sz. k. v. | 21'16 | 1'31 | 0'12 | 0'71 | 26'79 | 6'20 | 9'61 | 31'90 | 0'54 | — | 0'44 | 1'19 | 48'49 | 7'54 | 10'17 | 33'80 | 23'33 | 74'56 | 2'17 | |
| | együtt | 2'06 | 0'11 | 0'03 | 1'17 | 4'34 | 0'97 | 1'24 | 25'51 | 1'36 | 0'42 | 5'89 | 57'29 | 7'70 | 1'59 | 6'86 | 83'88 | 3'27 | 32'06 | 64'57 | |
| 10 | Maros-Torda vm. | 1'30 | 0'32 | 0'50 | 6'12 | 0'99 | 0'59 | 2'46 | 32'85 | 0'10 | 0'12 | 7'40 | 46'33 | 2'39 | 1'03 | 10'36 | 86'22 | 8'64 | 36'89 | 54'47 | |
| | M.-Vásárhely, sz. k. v. | 13'72 | 0'77 | 0'28 | 1'36 | 15'40 | 5'87 | 5'88 | 51'36 | 0'07 | 0'14 | 0'80 | 1'86 | 29'19 | 6'48 | 9'76 | 54'67 | 16'13 | 81'00 | 2'87 | |
| | együtt | 1'81 | 0'34 | 0'50 | 6'31 | 1'58 | 0'79 | 2'71 | 33'62 | 0'10 | 0'12 | 7'13 | 44'99 | 3'49 | 1'25 | 10'34 | 84'93 | 8'66 | 38'76 | 52'34 | |
| 11 | Nagy-Küküllő vm. | 36'31 | 2'76 | 1'31 | 20'22 | 2'99 | 0'14 | 0'33 | 5'14 | 1'80 | 0'31 | 2'78 | 25'78 | 41'10 | 3'21 | 4'42 | 51'24 | 60'70 | 8'00 | 30'70 | |
| 12 | Szeben | 24'69 | 5'57 | 0'56 | 8'54 | 2'99 | 5'80 | 0'91 | 25'15 | 2'81 | 0'79 | 0'66 | 21'89 | 30'49 | 11'86 | 2'13 | 55'52 | 39'36 | 34'56 | 26'09 | |
| 13 | Szolnok-Doboka | 0'33 | 0'02 | 0'01 | 0'11 | 3'77 | 0'68 | 0'47 | 21'61 | 1'25 | 0'50 | 2'29 | 68'94 | 5'37 | 1'26 | 2'77 | 90'66 | 0'49 | 26'53 | 72'98 | |
| 14 | Torda-Aranyos | 0'41 | 0'01 | 0'02 | 0'21 | 2'23 | 0'60 | 0'78 | 31'61 | 0'51 | 0'66 | 7'87 | 55'66 | 3'15 | 1'17 | 8'17 | 87'81 | 0'65 | 35'23 | 64'10 | |
| 15 | Udvarhely | 7'22 | 0'67 | 0'11 | 15'58 | 0'75 | 0'49 | 0'14 | 43'27 | 0'06 | 0'08 | 0'14 | 31'52 | 8'09 | 1'24 | 0'39 | 90'34 | 23'53 | 44'65 | 31'80 | |
| | Összesen | 9'37 | 1'04 | 0'34 | 6'21 | 2'88 | 1'14 | 0'81 | 30'67 | 1'28 | 0'41 | 3'44 | 42'38 | 13'53 | 2'59 | 4'59 | 79'29 | 16'99 | 35'60 | 47'31 | |
| | Magyarország összesen | 6'08 | 3'61 | 3'73 | 2'51 | 3'96 | 2'87 | 3'01 | 14'28 | 3'59 | 5'96 | 25'61 | 24'01 | 13'63 | 12'38 | 32'35 | 41'64 | 15'93 | 24'00 | 60'01 | |
| | II. Fiume város és kerülete. <i>Fiume Stadt und Gebiet.</i> | 96'79 | 0'15 | — | — | 0'15 | 0'05 | 0'26 | 0'19 | 2'30 | 0'10 | 0'05 | — | 99'24 | 0'39 | 0'31 | 0'15 | 96'94 | 0'01 | 2'45 | |
| | III. Horvát-Szlavonországok. <i>Kroatien-Slavonien.</i> | | | | | | | | | | | | | | | | | | | | |
| 1 | Belovár-Kőrös vm. | 4'76 | 0'03 | 0'13 | 4'26 | 0'79 | 0'01 | 0'06 | 5'94 | 1'78 | 0'11 | 1'50 | 80'89 | 7'83 | 0'15 | 1'69 | 90'83 | 9'12 | 6'86 | 84'08 | |
| 2 | Lika-Krbava | 2'77 | — | — | 1'56 | 20'86 | 0'04 | 0'01 | 60'69 | 1'82 | — | — | 12'25 | 25'45 | 0'04 | 0'01 | 74'50 | 4'33 | 81'60 | 14'07 | |
| 3 | Modrus-Fiume | 17'05 | — | — | 0'80 | 11'60 | 0'00 | — | 33'74 | 1'44 | — | 0'01 | 35'36 | 30'69 | 0'00 | 0'01 | 69'90 | 17'85 | 45'34 | 36'81 | |
| 4 | Pozsega | 6'05 | 0'96 | 0'79 | 10'74 | 3'18 | 0'99 | 1'75 | 36'46 | 1'16 | 2'01 | 11'40 | 24'44 | 10'37 | 3'96 | 14'03 | 71'64 | 18'54 | 42'30 | 39'10 | |
| 5 | Szerém | 10'95 | 6'16 | 19'55 | 21'11 | 0'83 | 0'29 | 1'21 | 6'21 | 0'37 | 1'86 | 18'93 | 11'53 | 12'15 | 8'31 | 39'69 | 39'85 | 57'77 | 9'24 | 32'99 | |
| 6 | Varasd | 7'42 | 0'60 | — | 3'53 | 0'19 | 0'00 | 0'06 | 0'42 | 5'10 | 0'01 | 0'06 | 83'27 | 12'71 | 0'01 | 0'06 | 87'22 | 10'95 | 0'61 | 88'44 | |
| 7 | Verőce | 6'15 | 1'38 | 3'74 | 7'14 | 1'41 | 0'46 | 0'70 | 5'91 | 1'40 | 2'03 | 15'39 | 54'29 | 8'96 | 3'87 | 19'83 | 67'34 | 18'41 | 8'48 | 73'11 | |
| | Eszék, sz. k. v. | 30'53 | 20'34 | 21'34 | 3'52 | 0'28 | 0'14 | 0'25 | 0'25 | 3'43 | 4'73 | 13'09 | 2'16 | 34'24 | 25'21 | 34'68 | 5'87 | 75'73 | 0'92 | 23'35 | |
| | együtt | 7'32 | 2'36 | 4'59 | 6'96 | 1'35 | 0'45 | 0'68 | 5'63 | 1'49 | 2'17 | 15'28 | 51'78 | 10'16 | 4'92 | 20'55 | 64'37 | 21'17 | 8'11 | 70'72 | |
| 8 | Zágráb vm. | 4'38 | 0'01 | 0'04 | 17'00 | 0'48 | 0'03 | 0'03 | 19'52 | 0'90 | — | 0'01 | 37'60 | 5'76 | 0'04 | 0'08 | 94'12 | 21'43 | 20'66 | 58'61 | |
| | Zágráb, sz. k. v. | 75'87 | 0'24 | 0'19 | 16'05 | 0'59 | 0'03 | 0'03 | 4'24 | 0'27 | — | 0'25 | 2'14 | 76'73 | 0'27 | 0'67 | 22'43 | 92'35 | 4'89 | 2'76 | |
| | együtt | 6'13 | 0'01 | 0'04 | 16'98 | 0'49 | 0'03 | 0'03 | 19'14 | 0'89 | — | 0'02 | 56'24 | 7'51 | 0'04 | 0'09 | 92'36 | 23'16 | 19'69 | 57'15 | |
| | Horvát-Szlavonországok összesen | 7'70 | 1'46 | 3'91 | 10'24 | 3'08 | 0'21 | 0'48 | 17'05 | 1'63 | 0'77 | 6'26 | 47'27 | 12'41 | 2'38 | 10'65 | 74'56 | 23'25 | 20'82 | 55'93 | |
| | Magyarbirodalom — Königreich Ungarn | 6'31 | 3'36 | 3'75 | 3'49 | 3'85 | 2'59 | 2'69 | 14'58 | 3'34 | 5'25 | 23'17 | 27'71 | 13'56 | 11'11 | 29'61 | 45'78 | 16'88 | 23'65 | 59'17 | |

E kimutatást az ide mellékelt *grafikai térkép* világítja meg a lehető legáttekinthetőbben.

A *pala- és esereptető* nem tömörül az országnak egy bizonyos részén, de nagyjából mégis azt látjuk, hogy az ország nyugoti és déli részén gyakoribb, mint az északi és keleti részekben. Van azonban az általános szabály alól számos kivétel; keleten a megyéknek egy egész kis összefüggő csoportja látható, a hol a esereptető épületek elég magas aránnyal szerepelnek, ezek Brassó, Nagy-Küküllő, Szeben, Fogaras, Kis-Küküllő és Udvarhely megyék, Nógrád és Gömör hasonlóképen erősen benyúlnak az északi megyéknek esereptető épületekben szegény vidékébe. Ellenben több nyugoti megyében, Trencsén, Győr, Belovár-Kőrös és Lika-Krbava megyékben a esereptető 10%-ot sem tesz az összes épületek közt.

A *deszka- vagy zsindeletet* sem összefüggő területen látjuk tömörülni, legnagyobb területen az ország keleti részében Beregtől Krassó-Szörényig bírnak túlnyomósággal, itt csak a két Küküllő, Fogaras és Alsó-Fehér mutatnak gyengébb arányokat. Második nagyobb terület az északi megyék csoportja Trencséntől Szepesig; délen a két tenger melléki horvát megyét és Pozsegát látjuk kiválni a zsindeletet nagy számára nézve az ország közepén pedig Csongrádot. Legelterjedtebb a *nád- és zsúpfedel*, mely csak az erdőgazdag határmegyékben s a esereptető előszeretettel alkalmazó pár megyében veszi el túlnyomóságát.

A *falazatnak* terület szerinti megoszlása jóval szabályosabb, mint a tetőzeté. Legkevésbé szabályos a kő- vagy téglapépületek megoszlása, bár itt is határozottan kivehető, hogy nyugaton és északnyugaton több a köépület, mint keletre, hol leginkább csak azoknak a megyéknek csoportja képez kivételt, melyeket a esereptetőknél felsoroltunk.

A *vályog vagy sáreépületek* az ország közepén uralkodnak s főleg a nagy magyar alföldön s Komáromtól Baranyáig, a jobbparton a Duna mentében elnyúló megyékben bírnak igen erős túlnyomósággal. A vályog- vagy sáreépületek túlnyomósága különben nyugatra egy jó széles vonalon (Moson, Pozsony, Nyitra) egészen a határig terjed.

A *fa- vagy fáral vegyesen más anyagú épületek* az erdőszegény alföldön egészen jelentéktelen mérvben fordulnak elő, ellenben az országnak északi, északkeleti, keleti és délkeleti karéjában, valamint a horvát-szlavon megyékben, Szerém kivételével, ezek uralkodnak. A kép, melyet grafikai táblázatunk nyújt, így is egészen világosan megjelöli a faépületek területi megoszlását, bár — a mint egy ízben már említettük — az ellentétek élessége meglehetősen elmosódik azon körülménynél fogva, hogy ugyanazon megye területén belül építkezés tekintetében egészen eltérő viszonyok uralkodnak, pl. oly megyékben, mint Zemplén, Szatmár, Bihar, melyeknek egy része erdőshegyes vidék, más része a sík alföldhöz tartozik s a melyekben ennél fogva részint a fa-, részint a sáreépítkezés az uralkodó, a két építkezési mód között a határok élessége egészen eltűnik.

Diese Tabelle beleuchtet die beigegebene *graphische Tabelle* auf die möglichst übersichtlichste Weise.

Die *Bedachung aus Schiefer oder Ziegel* kommt nicht ausschliesslich in einem Theile des Landes vor, im Allgemeinen sehen wir jedoch, dass diese Art der Bedachung im westlichen und im südlichen Theile des Landes häufiger vorkommt, als in den nördlichen und östlichen Theilen. Von dieser allgemeinen Regel gibt es jedoch zahlreiche Ausnahmen; in Osten ist eine kleine zusammenhängende Gruppe solcher Comitate bemerkbar, wo die Gebäude mit Ziegeldach eine ziemlich hohe Prozentzahl aufweisen, diese Comitate sind: Brassó, Nagy-Küküllő, Szeben, Fogaras, Kis-Küküllő und Udvarhely; die Comitate Nógrád und Gömör reichen ebenfalls in die an Gebäuden mit Ziegeldach arme Gegend der nördlichen Comitate stark hinein. In mehreren westlichen Comitaten hingegen, als Trencsén, Győr, Belovár-Kőrös und Lika-Krbava beträgt das Ziegeldach bei sämmtlichen Gebäuden nicht einmal 10%.

Die *Bedachung aus Schindeln oder Brettern* kann ebenfalls nicht auf einem zusammenhängenden Gebiet angetroffen werden, das grösste Gebiet, wo diese Bedachung ein Uebergewicht zeigt, liegt im östlichen Theile des Landes, vom Comitate Bereg hinunter bis zum Comitate Krassó-Szörény, hier zeigen nur die Comitate Kis-Küküllő und Nagy-Küküllő, Fogaras und Alsó-Fehér mindere Verhältnisse. Das zweite grosse Gebiet bildet die Gruppe der nördlichen Comitate von Trencsén angefangen bis zum Comitate Szepes; in Süden sehen wir, dass hinsichtlich der grossen Anzahl der Schindel-Bdachung die beiden am Meeresufer gelegenen Comitate und das Comitatum Pozsega hervorrage, in der Mitte des Landes aber das Comitatum Csongrád. Am meisten verbreitet ist die *Bedachung aus Rohr oder Stroh*, dieselbe verliert nur in den walddreichen Grenzcomitaten und einigen Comitaten, welche das Ziegeldach mit Vorliebe anwenden, das Uebergewicht.

Die territoriale Vertheilung des *Gemäuers* ist eine viel regelmässiger, als jene der Bedachung. Am wenigsten regelmässig gestaltet sich die Vertheilung der Stein- oder Ziegel-Gebäude, obwohl auch diesbezüglich die Erscheinung entschieden zum Ausdruck gelangt, dass westlich und nordwestlich mehr Stein-Gebäude angetroffen werden können als gegen Osten, wo hauptsächlich nur die Gruppe jener Comitate eine Ausnahme bildet, welche bei der Ziegel-Bdachung angeführt wurde.

Die *Gebäude aus Koth oder Lehm* sind in der Mitte des Landes vorherrschend, besonders im grossen ungarischen Alföld und zeigen in den am rechten Donauufer gelegenen Comitaten von Komárom hinab bis Baranya ein sehr grosses Uebergewicht. Das Uebergewicht der Gebäude aus Koth oder Lehm reicht übrigens gegen Westen auf einen ziemlich breiten Streifen (durch die Comitate Moson, Pozsony, Nyitra) ganz bis zur Grenze.

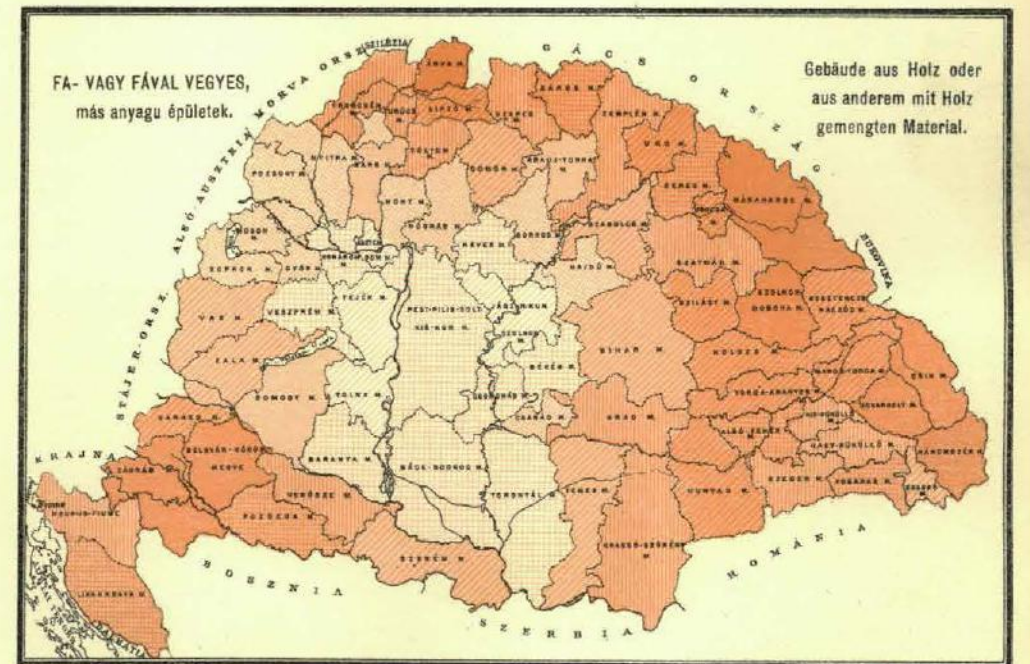
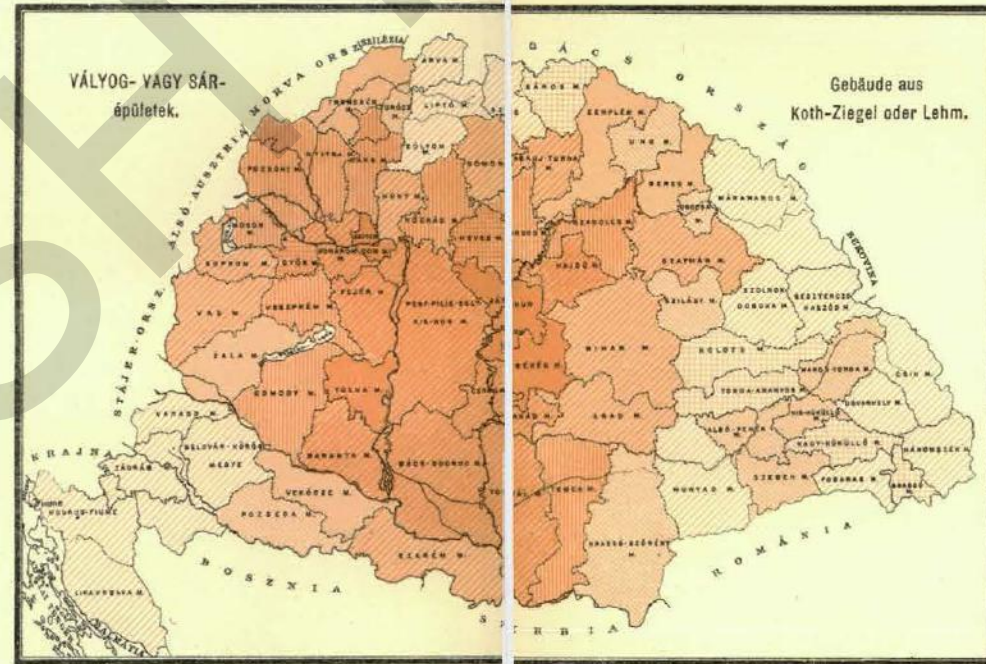

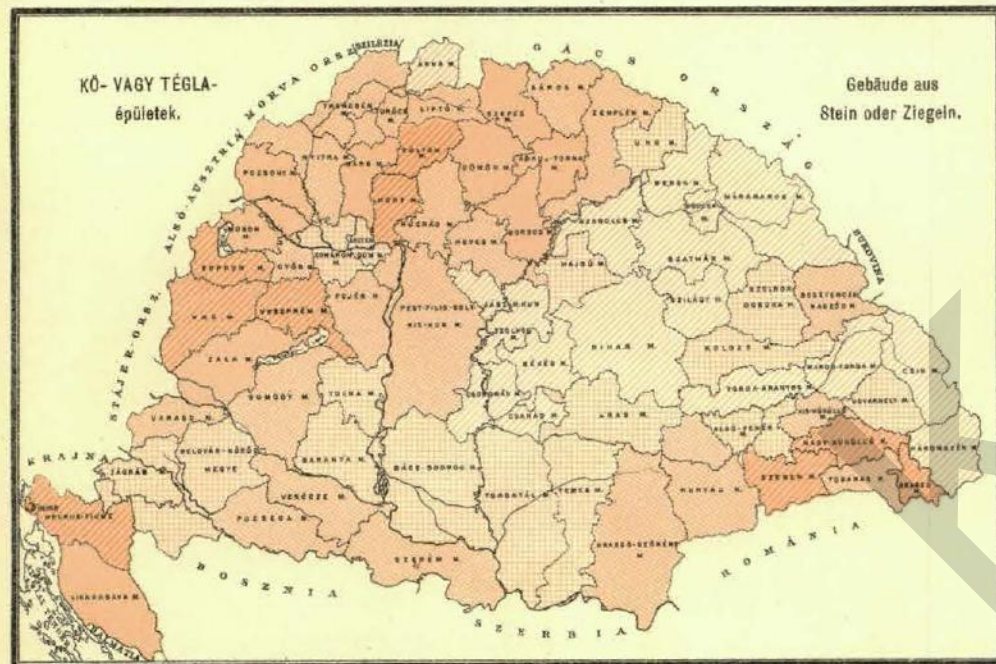
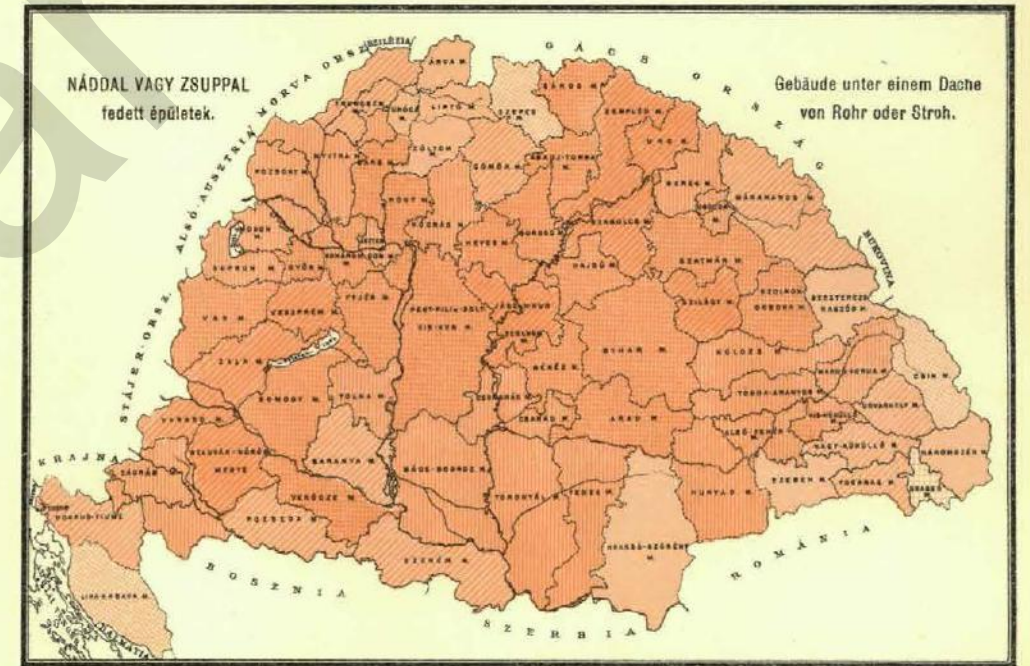
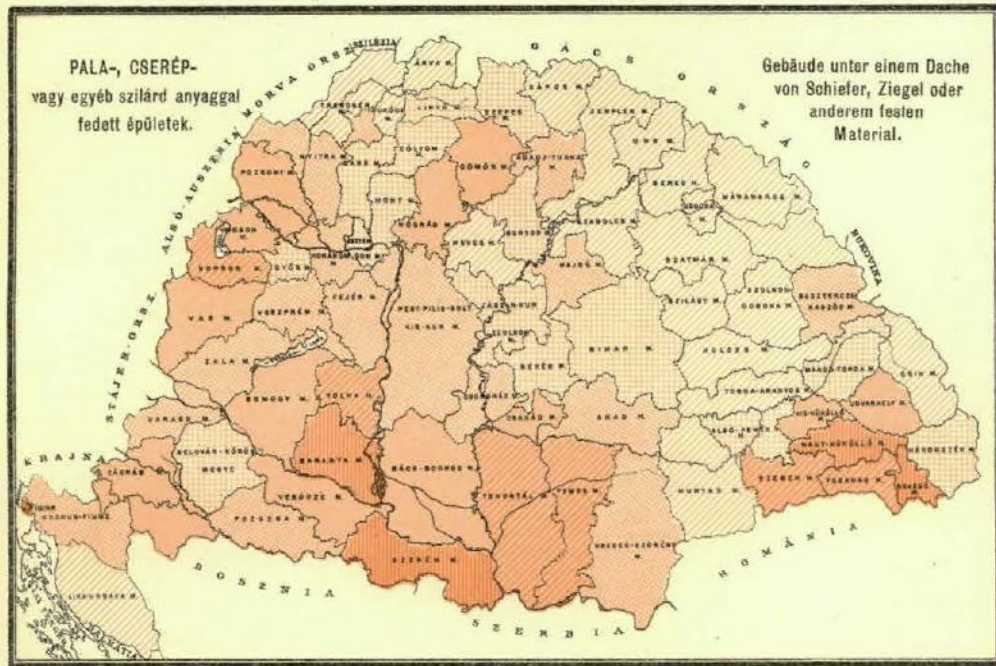
Die *Gebäude aus Holz oder aus mit Holz gemengtem Material* kommen im walddarmen Alföld nur in ganz unbedeutendem Maasse vor; in den nördlichen, nordöstlichen, östlichen und südöstlichen Theilen des Landes hingegen, als auch in Kroatien-Slavonien, mit Ausnahme des Comitates Szerém, sind die derartigen Gebäude vorherrschend. Das Bild, welches aus der beigegebenen graphischen Tabelle uns entgegentritt, zeigt ganz deutlich die territoriale Vertheilung der Holzgebäude, obwohl, wie dies schon einmal erwähnt war, die Gegensätze nicht genügend scharf hervortreten und dieselben fast gänzlich verschwinden in Folge des Umstandes, dass in den Grenzen ein und desselben Comitates hinsichtlich der Bauart ganz verschiedenartige Zustände obwalten, so gelangen z. B. in solchen Comitaten, wie Zemplén, Szatmár, Bihar, deren ein Theil aus einer waldigen Gebirgsgegend besteht, der andere Theil aber zu dem ebenen Alföld gehört, und in welchen Comitaten in Folge dessen theils die Bauart aus Holz, theils jene aus Koth oder Lehm die vorherrschende ist, die zwischen diesen beiden Bauarten bestehenden Gegensätze überhaupt nicht zum Ausdruck.

MAGYARORSZÁG ÉPÜLETEI

TETŐZETÜK ÉS FALAZATUK SZERINT.

DIE GEBÄUDE UNGARN'S

NACH IHRER BAUART.



II.

Táblás kimutatók.

Tabellarische Ausweise.

KSH Könyvtár

1. Lakásviszonyok. — Wohnungs-Verhältnisse.

| Folyó szám Laufrunde Zahl | Országrészt, törvény- hatóság Landestheil, Municipium | A lakások száma Anzahl der Wohnungen | A lakások közül hány- vel van földszint im Erdgeschoss von dem Erdgeschoss oben im Erdgeschoss, oben | A lakás van — Die Wohnung befindet sich | | | | | A lakást képezi hány — Die Wohnung bilden | | | | | | | |
|-----------------------------------|---|---|---|---|------------------------|-----------------------------|-------------------------|--------------------------|---|---------------------------------|-----------------|----------------------------------|--------------------------------|-----------------------|------------------|----------------------|
| | | | | a pinczében im Keller | földszint ebenerdig | földszint im Erdgeschoss | emeleten im I. Stock | emeleten im II. Stock | emeleten im III. Stock | emeleten im IV. und V. Stock | szoba Zimmer | hálófülke (szobák) Alkoven | vakszoba (szobák) Kammer | előszoba Vorzimmer | konyha Küchen | összesen zusammen |
| I. Magyarország. — Ungarn. | | | | | | | | | | | | | | | | |
| a) Duna bal partja. | | | | | | | | | | | | | | | | |
| 1 | Árva vármegye | 18.226 | 388 | 7 | 18.157 | 14 | 48 | — | — | — | 21.393 | 60 | 13.057 | 488 | 17.303 | 52.301 |
| 2 | Bars „ | 28.929 | 927 | 16 | 28.613 | 17 | 268 | 13 | 1 | 1 | 40.952 | 149 | 24.002 | 447 | 27.312 | 92.862 |
| 3 | Esztergom vármegye | 16.033 | 355 | — | 15.949 | 1 | 77 | 6 | — | — | 25.453 | 48 | 8.317 | 261 | 15.657 | 49.735 |
| 4 | Hont „ | 22.203 | 516 | — | 22.159 | 3 | 40 | 1 | — | — | 30.617 | 99 | 17.709 | 333 | 22.221 | 70.979 |
| | Selm.- és Bélabánya, sz. k. v. | 2.897 | 223 | — | 2.594 | 39 | 230 | 30 | 4 | — | 5.754 | 51 | 1.220 | 428 | 2.890 | 10.343 |
| | együtt | 25.100 | 739 | — | 24.753 | 42 | 270 | 31 | 4 | — | 36.371 | 150 | 18.929 | 761 | 25.111 | 81.322 |
| 5 | Liptó vármegye | 14.989 | 223 | 4 | 14.738 | 42 | 167 | 38 | — | — | 18.731 | 55 | 10.687 | 443 | 14.993 | 44.909 |
| 6 | Nógrád „ | 42.429 | 668 | 1 | 42.148 | 12 | 266 | 2 | — | — | 56.689 | 370 | 30.385 | 2.072 | 42.309 | 131.825 |
| 7 | Nyitra „ | 75.099 | 2.192 | 24 | 74.273 | 101 | 681 | 20 | — | — | 102.944 | 558 | 55.857 | 1.206 | 74.560 | 235.125 |
| 8 | Pozsony „ | 52.592 | 1.704 | 7 | 51.900 | 79 | 573 | 31 | 2 | — | 79.215 | 213 | 37.111 | 1.225 | 52.585 | 170.349 |
| | Pozsony, sz. k. v. | 12.404 | 1.067 | 32 | 8.046 | 197 | 2.952 | 969 | 178 | 30 | 24.910 | 305 | 2.792 | 808 | 12.404 | 41.219 |
| | együtt | 64.996 | 2.771 | 39 | 59.946 | 276 | 3.525 | 1.000 | 180 | 30 | 104.125 | 518 | 39.903 | 2.033 | 64.989 | 211.568 |
| 9 | Trencsén vármegye | 46.017 | 789 | — | 45.604 | 3 | 395 | 14 | 1 | — | 59.250 | 152 | 22.731 | 1.090 | 46.012 | 129.235 |
| 10 | Turóc „ | 9.242 | 255 | — | 9.211 | — | 29 | 2 | — | — | 13.016 | 166 | 7.190 | 874 | 9.229 | 30.475 |
| 11 | Zólyom „ | 17.789 | 384 | — | 17.266 | 2 | 460 | 58 | 3 | — | 26.560 | 336 | 13.323 | 904 | 17.789 | 58.912 |
| | Összesen | 358.849 | 9.661 | 91 | 350.658 | 510 | 6.186 | 1.184 | 189 | 31 | 505.486 | 2.559 | 244.381 | 10.570 | 355.264 | 1.118.269 |
| b) Duna jobb partja. | | | | | | | | | | | | | | | | |
| 1 | Baranya vármegye | 62.158 | 2.474 | 76 | 61.977 | 11 | 94 | — | — | — | 93.541 | 57 | 21.344 | 346 | 61.885 | 177.173 |
| | Pécs, sz. k. v. | 7.960 | 282 | 8 | 7.406 | 17 | 497 | 30 | 2 | — | 14.294 | 58 | 1.840 | 120 | 7.727 | 24.039 |
| | együtt | 70.118 | 2.756 | 84 | 69.383 | 28 | 591 | 30 | 2 | — | 107.835 | 115 | 23.184 | 466 | 69.612 | 201.212 |
| 2 | Fejér vármegye | 37.213 | 1.154 | 41 | 37.116 | 19 | 37 | — | — | — | 57.539 | 188 | 17.015 | 428 | 36.415 | 111.585 |
| | Székes-Fejérvár, sz. k. v. | 5.585 | 272 | 6 | 5.155 | 4 | 379 | 41 | — | — | 11.127 | 28 | 1.130 | 359 | 5.508 | 18.152 |
| | együtt | 42.798 | 1.426 | 47 | 42.271 | 23 | 416 | 41 | — | — | 68.666 | 216 | 18.145 | 787 | 41.923 | 129.737 |
| 3 | Győr vármegye | 17.284 | 569 | 13 | 17.219 | 3 | 48 | 1 | — | — | 24.911 | 44 | 10.191 | 184 | 17.048 | 52.378 |
| | Győr, sz. k. v. | 3.866 | 141 | — | 3.274 | — | 534 | 58 | — | — | 9.592 | 112 | 1.596 | 482 | 3.840 | 15.622 |
| | együtt | 21.150 | 710 | 13 | 20.493 | 3 | 592 | 59 | — | — | 34.503 | 156 | 11.787 | 666 | 20.888 | 68.000 |
| 4 | Komárom vármegye | 28.464 | 752 | — | 28.368 | 6 | 90 | — | — | — | 41.295 | 91 | 15.748 | 339 | 28.100 | 85.663 |
| | Komárom, sz. k. v. | 2.333 | 61 | — | 2.155 | 76 | 85 | 17 | — | — | 5.123 | 2 | 904 | 45 | 2.336 | 8.410 |
| | együtt | 30.797 | 813 | — | 30.523 | 62 | 175 | 17 | — | — | 46.418 | 93 | 16.652 | 384 | 30.526 | 94.073 |
| 5 | Moson vármegye | 15.983 | 499 | 2 | 15.653 | 14 | 301 | 13 | — | — | 27.358 | 75 | 8.810 | 245 | 15.997 | 52.485 |
| 6 | Somogy „ | 54.034 | 1.088 | — | 53.837 | 15 | 168 | 14 | — | — | 84.149 | 219 | 30.488 | 1.071 | 54.034 | 169.961 |
| 7 | Sopron „ | 42.052 | 1.303 | 2 | 41.374 | 22 | 624 | 28 | 2 | — | 66.088 | 221 | 26.312 | 476 | 42.089 | 135.086 |
| | Sopron, sz. k. v. | 4.403 | 124 | — | 3.361 | — | 854 | 180 | 8 | — | 9.514 | 97 | 1.693 | 490 | 4.403 | 16.197 |
| | együtt | 46.455 | 1.427 | 2 | 44.735 | 22 | 1.478 | 208 | 10 | — | 75.602 | 318 | 27.905 | 966 | 46.492 | 151.283 |
| 8 | Tolna vármegye | 49.882 | 1.763 | — | 49.682 | 8 | 190 | 2 | — | — | 81.659 | 94 | 19.610 | 1.693 | 49.882 | 152.938 |
| 9 | Vas „ | 69.005 | 2.412 | 17 | 68.071 | 19 | 853 | 43 | 1 ²⁾ | 1 | 101.470 | 352 | 49.055 | 1.635 | 67.645 | 220.157 |
| 10 | Veszprém „ | 40.871 | 1.455 | — | 40.620 | 7 | 237 | 6 | 1 | — | 61.756 | 154 | 21.431 | 825 | 40.231 | 124.397 |
| 11 | Zala „ | 72.250 | 1.300 | — | 71.873 | 4 | 339 | 34 | — | — | 102.807 | 317 | 43.481 | 1.360 | 72.068 | 220.033 |
| | Összesen | 513.343 | 15.649 | 165 | 507.141 | 225 | 5.330 | 467 | 14 | 1 | 792.223 | 2.109 | 270.548 | 10.098 | 509.298 | 1.584.276 |
| c) Duna-Tisza köze. | | | | | | | | | | | | | | | | |
| 1 | Bács-Bodrog vármegye | 117.260 | 3.417 | 50 | 117.149 | 15 | 46 | — | — | — | 176.615 | 388 | 53.458 | 1.820 | 116.261 | 348.543 |
| | Baja, thj. felr. v. | 4.312 | 197 | — | 4.254 | — | 47 | 11 | — | — | 8.304 | 61 | 1.548 | 342 | 4.300 | 14.553 |
| | Szabadka, sz. k. v. | 13.622 | 164 | — | 13.556 | 3 | 59 | 4 | — | — | 23.176 | 81 | 7.474 | 338 | 13.622 | 44.621 |
| | Ujvidék, sz. k. v. | 5.923 | 483 | — | 5.687 | — | 231 | 5 | — | — | 9.714 | 81 | 802 | 130 | 5.901 | 16.628 |
| | Zombor, sz. k. v. | 5.161 | 192 | — | 5.075 | 1 | 75 | 10 | — | — | 10.293 | 58 | 1.973 | 186 | 5.131 | 17.641 |
| | együtt | 146.278 | 4.453 | 50 | 145.721 | 19 | 458 | 30 | — | — | 228.102 | 669 | 65.255 | 2.816 | 145.215 | 442.057 |
| 2 | Csongrád vármegye | 23.829 | 766 | 5 | 23.810 | 4 | 10 | — | — | — | 30.949 | 37 | 15.315 | 193 | 23.279 | 69.773 |
| | Hód.-Vásárhely, thj. felr. v. | 12.596 | 281 | 2 | 12.576 | — | 18 | — | — | — | 17.027 | 12 | 9.527 | 91 | 12.565 | 39.222 |
| | Szeged, sz. k. v. | 19.249 | 1.119 | 468 | 16.716 | 303 | 1.606 | 153 | 3 | — | 28.089 | 131 | 8.714 | 993 | 19.174 | 57.101 |
| | együtt | 55.674 | 2.166 | 475 | 53.102 | 307 | 1.634 | 153 | 3 | — | 76.065 | 180 | 33.556 | 1.277 | 55.018 | 166.096 |
| 3 | Héves vármegye | 45.673 | 876 | — | 45.358 | 18 | 297 | — | — | — | 62.564 | 145 | 29.853 | 1.156 | 44.691 | 138.409 |
| 4 | Jász-N.-K.-Szolnok vármegye | 64.206 | 1.615 | 7 | 64.119 | 19 | 54 | 7 | — | — | 88.010 | 226 | 42.975 | 1.068 | 63.305 | 195.584 |
| 5 | Pest-P.-S.-Kis-Kun „ | 139.720 | 3.269 | 69 | 139.146 | 81 | 385 | 11 | 2 ³⁾ | 26 | 206.100 | 557 | 80.863 | 2.419 | 139.838 | 429.777 |
| | Budapest, fő- és székvaros | 104.047 | 5.323 | 5.296 | 62.201 | — | 21.384 | 9.627 | 4.545 | 994 | 189.753 | 7.918 | 8.039 | 18.458 | 84.491 | 308.659 |
| | Kecskemét, thj. t. l. v. | 9.562 | 285 | — | 9.492 | 6 | 61 | 3 | — | — | 16.190 | 50 | 8.623 | 430 | 9.562 | 34.855 |
| | együtt | 253.329 | 8.877 | 5.365 | 210.839 | 21.917 | 9.641 | 4.547 | 9.102 | — | 412.043 | 8.525 | 97.525 | 21.307 | 233.891 | 773.291 |
| | Összesen | 565.160 | 17.987 | 5.897 | 519.139 | 24.723 | 9.831 | 4.550 | 10.20 | 9 | 866.784 | 9.745 | 269.164 | 27.624 | 542.120 | 1.715.437 |

1) Ebből 9 padlásalakás. — Unter diesen sind 9 Bodennohnungen. — 2) Padlásalakás. — Bodennohnungen. — 3) Ebből 25 padlásalakás. — Unter diesen sind 25 Bodennohnungen. — 4) Ebből

| Folyó szám Laufrunde Zahl | Országgrész, törvény- hatóság Landestheil, Municipium | A lakások száma Anzahl der Wohnungen | A lakások magán- tulajdonban vonatkozóan die Anzahl der privatbesitz- thuenden | A lakás van — Die Wohnung befindet sich | | | | | | A lakást képezi hány — Die Wohnung bilden | | | | | | |
|------------------------------|---|---|---|---|------------------------|---------------------------|--------------|------------|------------|---|-----------------|---------------------------------|--------------------------------|-----------------------|------------------|----------------------|
| | | | | a pinceben im Keller | földszint ebenerdig | földszint im Halbstock | im I. | im II | im III. | im IV. és V. | szoba Zimmer | hálófülke (alkov) Alkoven | vakszoba (kamara) Kammer | előszoba Vorzimmer | konyha Küchen | összesen zusammen |
| d) Tisza jobbpartja. | | | | | | | | | | | | | | | | |
| 1 | Abauj-Torna vármegye | 31.728 | 1.018 | — | 31.647 | 5 | 74 | 2 | — | — | 38.781 | 303 | 18.743 | 1.104 | 31.709 | 90.640 |
| | Kassa, sz. k. v. | 5.312 | 199 | 39 | 4.172 | 26 | 949 | 122 | 4 | — | 12.479 | 717 | 2.048 | 1.132 | 5.312 | 21.688 |
| | együtt | 37.040 | 1.217 | 39 | 35.819 | 31 | 1.023 | 124 | 4 | — | 51.260 | 1.020 | 20.791 | 2.236 | 37.021 | 112.328 |
| 2 | Bereg vármegye | 33.720 | 593 | 2 | 33.618 | 12 | 86 | 2 | — | — | 43.603 | 175 | 8.954 | 603 | 33.583 | 86.918 |
| 3 | Borsod | 47.261 | 982 | 14 | 46.954 | — | 274 | 19 | — | — | 60.376 | 232 | 26.478 | 1.352 | 43.439 | 131.877 |
| 4 | Gömör | 34.566 | 750 | 13 | 34.277 | 17 | 254 | 5 | — | — | 46.757 | 200 | 21.337 | 1.684 | 34.532 | 104.510 |
| 5 | Sáros | 32.187 | 242 | 2 | 31.797 | 20 | 356 | 12 | — | — | 41.853 | 250 | 17.081 | 1.149 | 32.038 | 92.371 |
| 6 | Szepes | 32.428 | 549 | 6 | 31.329 | 6 | 1.058 | 29 | — | — | 44.598 | 791 | 13.897 | 982 | 31.723 | 91.991 |
| 7 | Ung | 23.118 | 142 | 3 | 23.026 | 2 | 81 | 6 | — | — | 29.808 | 204 | 8.564 | 1.171 | 23.118 | 62.865 |
| 8 | Zemplén | 55.818 | 625 | — | 55.573 | — | 234 | 11 | — | — | 75.024 | 263 | 26.877 | 2.512 | 55.648 | 160.324 |
| | Összesen | 296.138 | 5.100 | 79 | 292.393 | 88 | 3.366 | 208 | 4 | — | 393.279 | 3.135 | 143.979 | 11.689 | 291.102 | 843.184 |
| e) Tisza bal partja. | | | | | | | | | | | | | | | | |
| 1 | Békés vármegye | 54.206 | 1.609 | 26 | 54.079 | 25 | 76 | — | — | — | 74.998 | 130 | 45.381 | 548 | 50.120 | 171.177 |
| 2 | Bihar | 99.397 | 1.288 | — | 89.350 | 12 | 35 | — | — | — | 126.257 | 196 | 38.021 | 913 | 97.750 | 263.137 |
| | Nagy-Várad, thj. fejr. v. | 6.282 | 258 | — | 5.987 | 12 | 271 | 11 | 1 | — | 15.351 | 293 | 3.040 | 625 | 6.253 | 25.562 |
| | együtt | 105.679 | 1.546 | — | 105.337 | 24 | 306 | 11 | 1 | — | 141.608 | 489 | 41.061 | 1.538 | 104.003 | 288.699 |
| 3 | Hajdú vármegye | 31.427 | 881 | 1 | 31.393 | 7 | 22 | 1 | — | 1) 3 | 38.664 | 57 | 20.472 | 451 | 28.104 | 87.748 |
| | Debreczen, sz. k. v. | 9.670 | 256 | — | 9.502 | 15 | 136 | 17 | — | — | 19.616 | 167 | 4.185 | 1.284 | 9.670 | 34.922 |
| | együtt | 41.097 | 1.137 | 1 | 40.895 | 22 | 158 | 18 | — | 1) 3 | 58.280 | 224 | 24.657 | 1.735 | 37.774 | 122.670 |
| 4 | Máramaros vármegye | 56.744 | 641 | 4 | 56.616 | 11 | 112 | 1 | — | — | 68.240 | 173 | 11.731 | 1.387 | 56.281 | 137.812 |
| 5 | Szabolcs | 42.917 | 796 | — | 42.867 | 14 | 35 | 1 | — | — | 62.343 | 248 | 17.178 | 1.457 | 42.843 | 124.069 |
| 6 | Szatmár | 59.194 | 809 | 1 | 59.125 | 6 | 62 | — | — | — | 86.360 | 265 | 15.897 | 2.097 | 58.543 | 163.162 |
| | Szatmár-Németi, sz. k. v. | 3.758 | 215 | 3 | 3.659 | 1 | 88 | 6 | — | 2) 1 | 7.955 | 76 | 1.279 | 362 | 3.782 | 13.454 |
| | együtt | 62.952 | 1.024 | 4 | 62.784 | 7 | 150 | 6 | — | 2) 1 | 94.315 | 341 | 17.176 | 2.459 | 62.325 | 176.616 |
| 7 | Szilágy vármegye | 41.422 | 424 | — | 41.370 | 11 | 39 | 2 | — | — | 51.032 | 113 | 4.595 | 383 | 41.404 | 97.527 |
| 8 | Ugocsa | 15.129 | 45 | — | 15.129 | — | — | — | — | — | 19.602 | 19 | 2.363 | 229 | 15.129 | 37.342 |
| | Összesen | 420.146 | 7.222 | 35 | 419.077 | 114 | 876 | 39 | 1 | 3 | 570.418 | 1.737 | 164.142 | 9.736 | 409.879 | 1.155.912 |
| f) Tisza-Maros szöge. | | | | | | | | | | | | | | | | |
| 1 | Arad vármegye | 64.614 | 973 | 8 | 64.538 | 18 | 48 | 2 | — | — | 84.449 | 339 | 18.836 | 733 | 61.774 | 166.131 |
| | Arad, sz. k. v. | 11.271 | 455 | 249 | 10.046 | 109 | 719 | 142 | 6 | — | 19.028 | 368 | 3.150 | 459 | 11.268 | 34.273 |
| | együtt | 75.885 | 1.428 | 257 | 74.584 | 127 | 767 | 144 | 6 | — | 103.477 | 707 | 21.986 | 1.192 | 73.042 | 200.404 |
| 2 | Csanád vármegye | 26.742 | 791 | 6 | 26.691 | 7 | 38 | — | — | — | 35.791 | 65 | 16.453 | 312 | 26.318 | 78.939 |
| 3 | Krassó-Szörény vármegye | 83.895 | 1.215 | 9 | 83.467 | 11 | 330 | 78 | — | — | 110.736 | 301 | 18.460 | 1.512 | 83.571 | 214.580 |
| 4 | Temes vármegye | 75.735 | 1.189 | 1 | 75.610 | 9 | 112 | 3 | — | — | 115.106 | 234 | 20.970 | 1.424 | 75.535 | 213.269 |
| | Temesvár, sz. k. v. | 8.981 | 152 | 104 | 7.845 | 10 | 750 | 240 | 31 | 2) 1 | 16.790 | 248 | 1.747 | 594 | 8.981 | 29.360 |
| | Versecz, thj. fejr. v. | 4.907 | 126 | — | 4.838 | — | 64 | 5 | — | — | 10.181 | 27 | 1.592 | 416 | 4.907 | 17.123 |
| | együtt | 89.623 | 1.467 | 105 | 88.293 | 19 | 926 | 248 | 31 | 1) 1 | 142.077 | 509 | 24.309 | 2.434 | 89.423 | 258.752 |
| 5 | Torontál vármegye | 109.210 | 1.832 | — | 109.069 | 1 | 133 | 5 | 1 | 1 | 169.622 | 398 | 33.486 | 3.090 | 109.162 | 315.758 |
| | Pancsova, thj. fejr. v. | 4.182 | 552 | — | 4.110 | 4 | 68 | — | — | — | 8.009 | 85 | 1.242 | 544 | 4.182 | 14.062 |
| | együtt | 113.392 | 2.384 | — | 113.179 | 5 | 201 | 5 | 1 | 1 | 177.631 | 483 | 34.728 | 3.634 | 113.344 | 329.820 |
| | Összesen | 389.537 | 7.285 | 377 | 386.214 | 169 | 2.262 | 475 | 38 | 2 | 569.712 | 2.065 | 115.936 | 9.084 | 385.698 | 1.082.495 |
| g) Erdély. | | | | | | | | | | | | | | | | |
| 1 | Alsó-Fehér vármegye | 46.982 | 603 | 76 | 46.592 | 134 | 178 | 1 | — | 2) 1 | 56.252 | 304 | 7.257 | 558 | 46.175 | 110.546 |
| 2 | B.-Naszód | 24.079 | 96 | 3 | 23.853 | — | 223 | — | — | — | 28.601 | 109 | 5.309 | 253 | 24.323 | 58.595 |
| 3 | Brassó | 21.936 | 328 | 9 | 20.670 | 60 | 1.123 | 74 | — | — | 29.973 | 122 | 9.432 | 382 | 21.573 | 61.482 |
| 4 | Csik | 28.192 | 414 | 4 | 28.144 | 4 | 40 | — | — | — | 33.541 | 139 | 9.771 | 65 | 25.241 | 68.757 |
| 5 | Fogarás | 20.424 | 175 | 15 | 20.344 | 3 | 62 | — | — | — | 24.152 | 44 | 8.693 | 301 | 19.850 | 53.040 |
| 6 | Háromszék | 32.580 | 525 | 2 | 32.521 | — | 55 | 2 | — | — | 44.677 | 122 | 10.638 | 319 | 32.439 | 88.195 |
| 7 | Hunyad | 62.815 | 527 | 4 | 62.633 | 2 | 176 | — | — | — | 73.467 | 195 | 13.869 | 431 | 62.659 | 150.621 |
| 8 | Kis-Küküllő | 22.904 | 121 | — | 22.880 | 1 | 23 | — | — | — | 27.001 | 85 | 8.666 | 229 | 22.891 | 58.872 |
| 9 | Kolozs | 39.994 | 252 | 1 | 39.953 | 13 | 27 | — | — | — | 46.599 | 114 | 5.104 | 170 | 39.739 | 91.726 |
| | Kolozsvár, sz. k. v. | 3.495 | 67 | 3 | 3.162 | 14 | 303 | 13 | — | — | 9.435 | 158 | 808 | 247 | 3.495 | 14.143 |
| | együtt | 43.489 | 319 | 4 | 43.115 | 27 | 330 | 13 | — | — | 56.034 | 272 | 5.912 | 417 | 43.234 | 105.869 |
| 10 | Maros-Torda vármegye | 36.764 | 224 | 1 | 36.730 | 4 | 29 | — | — | — | 46.769 | 164 | 9.524 | 476 | 36.120 | 93.053 |
| | Maros-Vásárhely, sz. k. v. | 2.306 | 200 | — | 2.197 | 12 | 97 | — | — | — | 5.446 | 30 | 58 | 101 | 2.306 | 8.469 |
| | együtt | 39.070 | 424 | 1 | 38.927 | 16 | 126 | — | — | — | 52.215 | 194 | 10.11 | 577 | 38.426 | 101.522 |

1) Ebből 2 padlások. — Unter diesen sind 2 Bodenwohnungen. 2) Padlások. — Bodenwohnung. 3) Ebből 3 padlások. — Unter diesen sind 3 Bodenwohnungen.

| Helyi szám Latzende Zahl | Országrészt, törvényhatóság Landestheil, Municipium | A lakások száma Anzahl der Wohnungen | A lakások körüli terület bezárta az utcákig Für den Wohnraum berechnet die Gassenbreite | A lakás van — Die Wohnung befindet sich | | | | | | A lakást képezi hány — Die Wohnung bilden | | | | | | | | |
|-----------------------------|---|---|--|---|------------------------|-----------------------------|---------------|--------------|---------------------------|---|-----------------|---------------------------------|---------------------------------|-----------------------|------------------|----------------------|------------------|------------------|
| | | | | a pinczében im Keller | földszint ebenerdig | félmeeletem im Halbstock | im I. | im II. | im III. | im IV. és V. | szoba Zimmer | hálófülke (alkot) Alkoven | vakszoba (kamara) Kammern | előszoba Vorzimmer | konyha Küchen | összesen zusammen | | |
| | | | | | | | | | | | | | | | | | emeletem — Stock | |
| 11 | Nagy-Küküllő vármegye . . . | 32.837 | 518 | 5 | 32.488 | 19 | 307 | 18 | — | — | — | — | 43.157 | 150 | 6.273 | 1.175 | 32.759 | 83.514 |
| 12 | Szeben . . . | 38.150 | 859 | — | 37.235 | 84 | 793 | 33 | 5 | — | — | — | 53.907 | 169 | 5.947 | 1.280 | 37.736 | 99.039 |
| 13 | Szolnok-Doboka . . . | 47.582 | 358 | — | 47.483 | — | 97 | 1 | 1 | — | — | — | 56.175 | 218 | 6.800 | 491 | 47.376 | 111.060 |
| 14 | Torda-Aranyos . . . | 32.983 | 612 | — | 32.918 | 10 | 55 | — | — | — | — | — | 40.420 | 175 | 4.443 | 282 | 32.643 | 77.963 |
| 15 | Udvarhely . . . | 26.188 | 437 | — | 26.131 | — | 56 | 1 | — | — | — | — | 36.013 | 105 | 5.076 | 277 | 26.162 | 67.633 |
| | Összesen . . . | 520.211 | 6.316 | 123 | 515.934 | 360 | 3.641 | 143 | 6 ¹⁾ | 1 | | | 655.585 | 2.408 | 118.196 | 7.037 | 513.487 | 1.296.708 |
| | Magyarország összesen . . . | 3.063.384 | 69.220 | 6.767 | 2.990.556 | 47.853 | 12.347 | 4.802 | 1059 ²⁾ | | | | 4.353.487 | 23.753 | 1.326.346 | 85.847 | 3.006.848 | 8.796.281 |
| | II. Fiume város és kerülete. Fiume Stadt und Gebiet. | 5.336 | 31 | — | 1.275 | 28 | 1.745 | 1.050 | 600 | 638 ³⁾ | | | 11.910 | 144 | 1.056 | 732 | 5.336 | 19.178 |
| | III. Horvát-Szlavonország. Kroatien-Slavonien. | | | | | | | | | | | | | | | | | |
| 1 | Belovár-Kőrös vármegye . . . | 49.133 | 1.260 | 30 | 47.616 | 178 | 1.249 | 1 | — | 4) 58 | | | 50.533 | 5.881 | 35.077 | 4.134 | 46.046 | 141.691 |
| | Belovár, sz. k. v. | 905 | 178 | — | 837 | 3 | 59 | 4 | — | 4) 2 | | | 1.926 | 145 | 320 | 50 | 729 | 3.169 |
| | Ivanió, » » » | 195 | 97 | 1 | 107 | 2 | 84 | — | — | 4) 1 | | | 412 | 125 | 26 | 1 | 161 | 725 |
| | Kaproncza, » » » | 1.476 | 241 | — | 1.419 | — | 56 | — | — | 4) 1 | | | 2.218 | 109 | 910 | 39 | 1.215 | 4.491 |
| | Kőrös, » » » | 884 | 157 | 1 | 782 | 6 | 95 | — | — | — | | | 1.714 | 54 | 498 | 19 | 676 | 2.961 |
| | együtt | 52.592 | 1.933 | 32 | 50.761 | 189 | 1.543 | 5 | — | 4) 62 | | | 56.823 | 6.314 | 36.831 | 4.243 | 48.826 | 153.037 |
| 2 | Lika-Krbava vármegye . . . | 31.344 | 391 | 120 | 29.126 | 1.819 | 213 | 4 | 1 | 4) 61 | | | 33.564 | 1.686 | 617 | 879 | 29.259 | 66.005 |
| | Carlopage, önálló város . . | 155 | 10 | 2 | 46 | 18 | 67 | 17 | 2 | 4) 3 | | | 251 | 45 | 28 | 47 | 134 | 505 |
| | Zengg, sz. k. v. | 646 | 89 | 1 | 137 | 14 | 295 | 146 | 52 | 4) 7 | | | 1.432 | 202 | 107 | 148 | 625 | 2.514 |
| | együtt | 32.145 | 490 | 123 | 29.309 | 1.851 | 575 | 167 | 55 | 4) 65 | | | 35.247 | 1.933 | 752 | 1.074 | 30.618 | 69.024 |
| 3 | Modrus-Fiume vármegye . . | 40.463 | 978 | 79 | 32.873 | 3.378 | 3.689 | 227 | 54 | 165 | | | 46.533 | 4.983 | 3.523 | 2.304 | 37.534 | 94.877 |
| | Buccari, sz. k. v. | 575 | 68 | — | 138 | 2 | 260 | 150 | 24 | 1 | | | 1.131 | 111 | 82 | 78 | 565 | 1.970 |
| | együtt | 41.040 | 1.046 | 79 | 33.011 | 3.380 | 3.949 | 377 | 78 | 166 | | | 47.664 | 5.094 | 3.605 | 2.382 | 38.102 | 96.847 |
| 4 | Pozsega vármegye | 34.901 | 1.263 | 47 | 33.165 | 964 | 711 | 3 | — | 4) 11 | | | 38.301 | 7.669 | 15.259 | 1.045 | 31.426 | 93.700 |
| | Bród, önálló város | 1.249 | 215 | — | 1.155 | 3 | 81 | 1 | 1 | 4) 8 | | | 2.192 | 234 | 493 | 48 | 964 | 3.931 |
| | Pozsega, sz. k. v. | 972 | 253 | 1 | 893 | 16 | 52 | 2 | — | 4) 8 | | | 1.833 | 175 | 282 | 45 | 745 | 3.083 |
| | együtt | 37.122 | 1.731 | 48 | 35.213 | 983 | 844 | 6 | 1 | 4) 27 | | | 42.326 | 8.078 | 16.034 | 1.138 | 33.138 | 100.714 |
| 5 | Szerém vármegye | 59.028 | 2.805 | 16 | 58.780 | 58 | 163 | 9 | — | 4) 2 | | | 79.747 | 6.583 | 15.009 | 1.742 | 53.836 | 156.917 |
| | Karlóca, önálló város . . . | 1.248 | 102 | 1 | 1.171 | 36 | 38 | — | — | 4) 2 | | | 2.313 | 136 | 627 | 77 | 1.137 | 4.290 |
| | Mitrovicza, » » | 2.219 | 232 | — | 2.164 | 3 | 43 | 2 | — | 4) 7 | | | 3.486 | 418 | 299 | 193 | 1.799 | 6.195 |
| | Pétervárad, » » | 1.005 | 95 | 5 | 900 | 1 | 96 | 2 | — | 4) 1 | | | 1.664 | 99 | 315 | 41 | 923 | 3.042 |
| | Ruma, mezőv., rend. tan.-al | 2.077 | 253 | — | 2.051 | 2 | 23 | — | — | 4) 1 | | | 3.622 | 76 | 464 | 68 | 1.794 | 6.024 |
| | Zimony, önálló város . . . | 3.093 | 351 | 10 | 2.812 | 29 | 229 | 5 | — | 4) 8 | | | 5.157 | 131 | 859 | 138 | 2.649 | 8.954 |
| | együtt | 68.670 | 3.838 | 32 | 67.878 | 129 | 592 | 18 | — | 4) 21 | | | 95.989 | 7.443 | 17.573 | 2.279 | 62.138 | 185.422 |
| 6 | Varasd vármegye | 41.559 | 923 | 70 | 40.643 | 426 | 397 | 15 | — | 4) 8 | | | 46.268 | 6.185 | 19.300 | 2.400 | 33.934 | 108.087 |
| | Varasd, sz. k. v. | 2.395 | 373 | 23 | 2.028 | 45 | 252 | 15 | — | 4) 32 | | | 4.274 | 379 | 672 | 197 | 1.820 | 7.342 |
| | együtt | 43.954 | 1.296 | 93 | 42.671 | 471 | 649 | 30 | — | 4) 40 | | | 50.542 | 6.564 | 19.972 | 2.597 | 35.754 | 115.429 |
| 7 | Verőcze vármegye | 36.187 | 1.748 | 11 | 35.983 | 82 | 93 | 12 | — | 4) 6 | | | 42.709 | 7.252 | 21.301 | 708 | 31.212 | 103.182 |
| | Észék, sz. k. v. | 5.182 | 516 | 2 | 4.901 | 9 | 245 | 14 | — | 4) 11 | | | 8.946 | 339 | 1.098 | 363 | 4.507 | 15.253 |
| | együtt | 41.369 | 2.264 | 13 | 40.884 | 91 | 338 | 26 | — | 4) 17 | | | 51.655 | 7.591 | 22.399 | 1.071 | 35.719 | 118.435 |
| 8 | Zágráb vármegye | 69.215 | 1.341 | 180 | 59.533 | 3.415 | 6.020 | 11 | 1 | 4) 55 | | | 79.403 | 9.080 | 24.812 | 3.981 | 64.057 | 181.333 |
| | Károlyváros, sz. k. v. . . . | 1.405 | 294 | 2 | 615 | 32 | 571 | 33 | — | 4) 152 | | | 2.657 | 253 | 191 | 85 | 938 | 4.124 |
| | Kostajnicza, önálló város . | 495 | 164 | — | 245 | 27 | 222 | 1 | — | — | | | 849 | 119 | 231 | 24 | 451 | 1.674 |
| | Petrinja, » » | 1.067 | 193 | — | 789 | 7 | 264 | — | — | 4) 7 | | | 1.976 | 150 | 249 | 60 | 860 | 3.295 |
| | Sziszék, sz. k. v. | 1.479 | 183 | — | 1.068 | 66 | 221 | 20 | — | 4) 104 | | | 2.701 | 40 | 164 | 35 | 1.024 | 3.964 |
| | Zágráb, » » » | 8.921 | 948 | 151 | 4.798 | 42 | 2.330 | 548 | 32 | 7) 1020 | | | 17.047 | 631 | 1.380 | 928 | 6.488 | 26.474 |
| | együtt | 82.582 | 3.123 | 333 | 67.048 | 3.589 | 9.628 | 613 | 33 | 8) 1333 | | | 104.633 | 10.273 | 27.027 | 5.113 | 73.818 | 220.864 |
| | Horvát-Szlavonország össz. | 399.474 | 15.721 | 753 | 366.775 | 10.683 | 18.118 | 1.242 | 167 | 1736 ⁹⁾ | | | 484.879 | 53.290 | 144.193 | 19.897 | 357.513 | 1.059.772 |

Ismétlés. — Recapitulation.

| | | | | | | | | | | | | | | | |
|---|-----------|--------|-------|-----------|--------|--------|-------|-------|-----------|---------|-----------|---------|-----------|-----------|-----------|
| I. Magyarország — Ungarn . . . | 3.063.384 | 69.220 | 6.767 | 2.990.556 | 47.853 | 12.347 | 4.802 | 1059 | 4.353.487 | 23.753 | 1.326.346 | 85.847 | 3.006.848 | 8.796.281 | |
| II. Fiume város és kerülete — Fiume Stadt und Gebiet | 5.336 | 31 | — | 1.275 | 28 | 1.745 | 1.050 | 600 | 638 | 11.910 | 144 | 1.056 | 732 | 5.336 | 19.178 |
| III. Horv.-Szlavonorsz. — Kroat.-Slav. | 399.474 | 15.721 | 753 | 366.775 | 10.683 | 18.118 | 1.242 | 167 | 1736 | 484.879 | 53.290 | 144.193 | 19.897 | 357.513 | 1.059.772 |
| A Szt. István korona országai együtt Die Länder der h. Stefanskrona zus. | 3.468.194 | 84.972 | 7.520 | 3.358.606 | 78.427 | 14.639 | 5.569 | 3.433 | 4.850.276 | 77.187 | 1.471.595 | 106.476 | 3.369.697 | 9.875.231 | |

1) Padlások. — Bodenwohnung. 2) Ebből 4 lakás az V. emeleten, 144 padlások és 327 dunai hajók. — Von diesen sind 4 Wohnungen im V. Stocke, 144 Bodenwohnungen und 327 auf Donau-Schiffen. 3) Ebből 465 padlások. — Unter diesen sind 465 Bodenwohnungen. 4) Padlások. — Bodenwohnungen. 5) Ebből 64 padlások. — Unter diesen sind 64 Bodenwohnungen.

2. Az épületek rendeltetése és tulajdonosi minősége.
Bestimmung der Gebäude und der Charakter des Eigenthümers.

A) Magán-épületek. — Privat-Gebäude.

| Folyó számon Lanfjénél Zant | Országgrész, törvény- hatóság <i>Landestheil, Municipium</i> | Az épületek minősége és száma — <i>Bestimmung und Anzahl der Gebäude</i> | | | | | | | | | | | | | | |
|-----------------------------------|--|--|---|--|--|---|---|--------------------------------------|---------------------------------|--|--|--|--|---|--|--|
| | | Lakó- házak <i>Wohn- häuser</i> | Cse- léd- lak <i>Ge- sinde- häuser</i> | Külön álló gazdasági épület <i>Allein- stehende Wirth- schafts- Gebäude</i> | A lak- vagy cseléd- lakházhoz épített <i>Dem Wohn- oder Gesindehäusern zu- gehörnde Wirtschafts- Gebäude</i> | | Gyár vagy más ipari épület <i>Fabriken oder sonstige gewerb- liche Gebäude</i> | Tem- plom <i>Kir- chen</i> | Iskola <i>Schul- ten</i> | Iskola és tem- plom egy tető alatt <i>Schulen und Kirchen unter einem Dache</i> | Kórház és gyógy- intézet <i>Spitäl- er und Heil- anstal- ten</i> | Für- dő <i>Bade- An- stal- ten</i> | Lak- tanya <i>Kaser- nen</i> | Egyéb épü- letek <i>Son- stige Ge- bäude</i> | Összes épületek <i>Ge- sammt- zahl der Gebäude</i> | Kuny- hók és bódék <i>Hüt- ten und Buden</i> |
| | | | | | egy tető alatt <i>einem Dache</i> | és külön tető alatt <i>unter separirten Dache</i> | | | | | | | | | | |
| I. Magyarország. — Ungarn. | | | | | | | | | | | | | | | | |
| a) Duna bal partja. | | | | | | | | | | | | | | | | |
| 1 | Árva vármegye | 16.952 | 167 | 12.678 | 10.185 | 3.296 | 264 | — | — | — | — | — | 25 | 43.567 | 3 | |
| 2 | Bars „ | 20.316 | 982 | 11.275 | 11.721 | 2.092 | 388 | — | 12 | — | 5 | 4 | 61 | 46.860 | 2 | |
| 3 | Esztergom vármegye | 12.394 | 235 | 2.952 | 5.845 | 942 | 219 | — | 2 | — | 1 | — | 6 | 22.598 | 77 | |
| 4 | Hont „ | 19.151 | 683 | 6.996 | 9.000 | 1.858 | 242 | — | — | — | — | — | 10 | 37.942 | 80 | |
| | Selmecz- és Bélabánya, sz. k. v. | 1.866 | 40 | 260 | 395 | 129 | 27 | — | — | — | — | — | — | 2.717 | — | |
| | együtt | 21.017 | 723 | 7.256 | 9.395 | 1.987 | 269 | — | — | — | — | — | 10 | 40.659 | 80 | |
| 5 | Liptó vármegye | 12.103 | 377 | 10.002 | 3.572 | 1.962 | 226 | — | 6 | — | — | — | 11 | 28.564 | — | |
| 6 | Nógrád „ | 33.090 | 1.690 | 13.632 | 13.235 | 2.666 | 428 | — | 18 | — | 2 | 1 | 5 | 64.844 | 34 | |
| 7 | Nyitra „ | 55.616 | 2.036 | 24.705 | 27.041 | 5.665 | 1.053 | — | 16 | — | 7 | 17 | 15 | 116.485 | 34 | |
| 8 | Pozsony „ | 40.044 | 1.224 | 14.735 | 19.545 | 5.012 | 595 | — | 14 | — | 3 | 1 | 15 | 81.308 | 12 | |
| | Pozsony, sz. k. v. | 2.082 | 85 | 148 | 135 | 116 | 102 | — | — | — | 2 | 3 | 2 | 2.675 | — | |
| | együtt | 42.126 | 1.309 | 14.883 | 19.680 | 5.128 | 697 | — | 14 | — | 3 | 3 | 18 | 83.983 | 12 | |
| 9 | Trencsén vármegye | 39.689 | 937 | 31.205 | 16.018 | 7.639 | 706 | — | 14 | — | 1 | 4 | 4 | 96.244 | 31 | |
| 10 | Turóc „ | 7.085 | 401 | 7.149 | 2.628 | 674 | 190 | — | 3 | — | — | 2 | 2 | 18.159 | 29 | |
| 11 | Zólyom „ | 13.462 | 216 | 6.897 | 7.678 | 1.906 | 241 | — | 8 | — | 1 | 1 | 4 | 30.414 | 43 | |
| | Összesen | 273.850 | 9.073 | 142.634 | 127.298 | 33.957 | 1.681 | — | 93 | — | 20 | 32 | 61 | 678 | 592.377 | 345 |
| b) Duna jobb partja. | | | | | | | | | | | | | | | | |
| 1 | Baranya vármegye | 49.174 | 1.259 | 26.952 | 10.814 | 3.927 | 1.262 | — | 28 | — | 2 | — | 15 | 93.632 | 42 | |
| | Pécs, sz. k. v. | 3.835 | 86 | 445 | 169 | 68 | 211 | — | — | — | 1 | — | — | 4.943 | — | |
| | együtt | 53.009 | 1.345 | 27.397 | 10.983 | 3.995 | 1.473 | — | 28 | — | 3 | — | 15 | 98.575 | 42 | |
| 2 | Fejér vármegye | 28.331 | 1.723 | 7.882 | 10.760 | 1.537 | 515 | — | 12 | — | 1 | 2 | 11 | 50.917 | 18 | |
| | Székes-Fejérvár, sz. k. v. | 2.521 | 42 | 457 | 633 | 210 | 37 | — | 2 | — | 1 | 2 | 1 | 3.921 | 10 | |
| | együtt | 30.852 | 1.765 | 8.339 | 11.393 | 1.747 | 552 | — | 14 | — | 2 | 4 | 12 | 54.838 | 28 | |
| 3 | Győr vármegye | 12.969 | 411 | 3.952 | 6.337 | 1.021 | 209 | — | 3 | — | 3 | 1 | 3 | 24.818 | 9 | |
| | Győr, sz. k. v. | 2.009 | 52 | 372 | 251 | 79 | 71 | — | 2 | — | — | — | 10 | 2.846 | — | |
| | együtt | 14.978 | 463 | 4.324 | 6.488 | 1.100 | 280 | — | 5 | — | 3 | 1 | 3 | 27.664 | 9 | |
| 4 | Komárom vármegye | 22.723 | 767 | 8.066 | 10.522 | 1.845 | 361 | — | 6 | — | 2 | — | 8 | 44.330 | — | |
| | Komárom, sz. k. v. | 1.405 | 25 | 175 | 109 | 27 | 10 | — | 1 | — | — | — | — | 1.751 | — | |
| | együtt | 24.128 | 792 | 8.241 | 10.630 | 1.872 | 371 | — | 7 | — | 2 | — | 8 | 46.081 | — | |
| 5 | Moson vármegye | 11.799 | 439 | 4.923 | 7.550 | 3.242 | 221 | — | 7 | — | — | — | 1 | 28.201 | 1 | |
| 6 | Somogy „ | 42.387 | 1.809 | 33.308 | 5.596 | 2.821 | 886 | — | 18 | — | 4 | 1 | 27 | 86.928 | 38 | |
| 7 | Sopron „ | 34.477 | 747 | 15.602 | 21.041 | 5.247 | 536 | — | 13 | — | 1 | 1 | 5 | 77.727 | 24 | |
| | Sopron, sz. k. v. | 1.131 | 12 | 160 | 98 | 49 | 42 | — | — | — | — | — | — | 1.492 | — | |
| | együtt | 35.608 | 759 | 15.762 | 21.139 | 5.296 | 578 | — | 13 | — | 1 | 1 | 5 | 79.219 | 24 | |
| 8 | Tolna vármegye | 39.279 | 988 | 10.583 | 14.170 | 2.889 | 749 | — | 15 | — | — | 8 | 13 | 68.733 | 49 | |
| 9 | Vas „ | 56.059 | 1.239 | 21.418 | 33.400 | 5.087 | 886 | — | 14 | — | 4 | 1 | 14 | 118.131 | 44 | |
| 10 | Veszprém „ | 31.067 | 841 | 12.121 | 13.211 | 2.100 | 623 | — | 7 | — | 2 | 4 | 14 | 60.001 | — | |
| 11 | Zala „ | 60.754 | 1.189 | 35.144 | 17.814 | 4.626 | 867 | — | 9 | — | 5 | 3 | 13 | 120.465 | 22 | |
| | Összesen | 399.920 | 11.629 | 181.560 | 152.374 | 34.775 | 7.486 | — | 137 | — | 26 | 23 | 125 | 781 | 788.836 | 257 |
| c) Duna-Tisza köze. | | | | | | | | | | | | | | | | |
| 1 | Bács-Bodrog vármegye | 95.073 | 3.933 | 29.007 | 35.787 | 9.226 | 2.114 | — | 52 | — | 4 | 2 | 20 | 175.380 | — | |
| | Baja, thj. fejr. v. | 2.828 | 215 | 500 | 405 | 196 | 33 | — | — | — | — | — | 2 | 4.179 | — | |
| | Szabadka, sz. k. v. | 11.696 | 891 | 5.919 | 1.195 | 630 | 129 | — | 11 | — | 1 | — | 2 | 20.476 | — | |
| | Ujvidék, sz. k. v. | 3.278 | 134 | 1.068 | 427 | 316 | 79 | — | — | — | — | — | 1 | 5.303 | — | |
| | Zombor, sz. k. v. | 4.195 | 304 | 1.110 | 740 | 234 | 42 | — | 1 | — | — | — | 2 | 6.645 | — | |
| | együtt | 117.070 | 5.527 | 37.604 | 38.554 | 10.602 | 2.397 | — | 64 | — | 5 | 2 | 24 | 211.983 | — | |
| 2 | Csongrád vármegye | 19.441 | 752 | 11.300 | 3.889 | 1.553 | 373 | — | 5 | — | 1 | 1 | 5 | 37.324 | 6 | |
| | Hódmező-Vásárhely, thj. fejr. v. | 11.144 | 455 | 9.129 | 2.184 | 1.109 | 114 | — | 3 | — | — | — | 4 | 24.186 | — | |
| | Szeged, sz. k. v. | 12.428 | 842 | 6.731 | 1.878 | 848 | 322 | — | — | — | 1 | — | 5 | 23.057 | — | |
| | együtt | 43.013 | 2.049 | 27.160 | 7.951 | 3.510 | 809 | — | 8 | — | 2 | 1 | 14 | 84.567 | 6 | |
| 3 | Heves vármegye | 38.810 | 1.481 | 15.026 | 10.003 | 2.799 | 381 | — | 15 | — | — | — | 17 | 68.610 | — | |
| 4 | Jász-N.-K.-Szolnok vármegye | 55.888 | 2.799 | 30.590 | 7.052 | 3.241 | 864 | — | 19 | — | 3 | — | 5 | 100.496 | 12 | |
| 5 | Pest-P.-S.-Kis-Kun „ | 114.410 | 3.932 | 36.983 | 30.682 | 7.564 | 1.869 | — | 41 | — | 4 | 11 | 38 | 195.828 | 49 | |
| | Budapest, fő- és székváros | 12.745 | 468 | 1.947 | 914 | 725 | 927 | — | 20 | — | 30 | 20 | 6 | 18.104 | 58 | |
| | Kecskemét, thj. fejr. v. | 8.010 | 402 | 3.472 | 2.086 | 392 | 141 | — | 3 | — | — | 2 | — | 14.511 | 185 | |
| | együtt | 135.165 | 4.852 | 42.402 | 33.682 | 8.681 | 2.937 | — | 64 | — | 34 | 33 | 34 | 228.443 | 292 | |
| | Összesen | 399.946 | 16.708 | 152.782 | 97.942 | 28.833 | 7.388 | — | 170 | — | 44 | 36 | 94 | 856 | 694.099 | 310 |

| Folyó szám Laufende Zahl | Országrés, törvény- hatóság Landestheil, Municipium | Az épületek minősége és száma — Bestimmung und Anzahl der Gebäude | | | | | | | | | | | | | | |
|------------------------------|---|---|--|---|--|---|---|------------------------------|------------------------|--|---|--|--------------------------------|---|--|--|
| | | Lakó- házak Wohn- häuser | Cse- léd- lak Ge- sinde- häuser | Külön álló gazdasági épület Allein- stehende Wirth- schafts- Gebäude | A lak- vagy cse- lédházhoz épített Den Wohn- oder Gesindehäusern zu- gebaute Wirtschafts- Gebäude | | Gyár vagy más ipari épület Fabriken oder sonstige gewerb- liche Gebäude | Tem- plom Kir- chen | Iskola Schu- len | Iskola és tem- plom egy telő alatt Schulen und Kirchen unter einem Dache | Kórház és gyógy- intézet Spitäl- er und Heil- anstal- ten | Für- dő Bade- An- stal- ten | Lak- tanya Kaser- nen | Egyéb épü- letek Son- stige Ge- bäude | Összes épületek Ge- summt- zahl der Gebäude | Kuny- hók és bódék Hät- ten und Buden |
| | | | | | egy telő alatt álló gazdasági épület | de külön telő alatt gazdasági épület | | | | | | | | | | |
| d) Tisza jobb partja. | | | | | | | | | | | | | | | | |
| 1 | Abaúj-Torna vármegye | 26.278 | 1.252 | 13.015 | 13.758 | 2.030 | 366 | — | 10 | — | 1 | 17 | 10 | 66 | 56.803 | 4 |
| | Kassa, sz. k. v. | 2.186 | 77 | 237 | 121 | 64 | 84 | — | 3 | — | 9 | — | — | — | 2.781 | — |
| | együtt | 28.464 | 1.329 | 13.252 | 13.879 | 2.094 | 450 | — | 13 | — | 10 | 17 | 10 | 66 | 59.584 | 4 |
| 2 | Bereg vármegye | 28.599 | 712 | 20.637 | 1.720 | 876 | 203 | — | 16 | — | 1 | 15 | 28 | 18 | 52.825 | 8 |
| 3 | Borsod | 39.257 | 1.296 | 14.860 | 9.056 | 2.351 | 459 | — | 1 | — | — | 1 | 6 | 26 | 67.313 | 9 |
| 4 | Gömör | 30.099 | 829 | 16.212 | 11.046 | 4.133 | 519 | — | 12 | — | 3 | 2 | 7 | 129 | 62.991 | — |
| 5 | Sáros | 27.308 | 1.054 | 18.577 | 14.852 | 4.083 | 350 | — | 1 | — | — | 3 | 12 | 10 | 66.250 | 20 |
| 6 | Szepes | 28.338 | 627 | 23.718 | 7.311 | 6.981 | 480 | — | 2 | — | — | 10 | 7 | 6 | 67.480 | 80 |
| 7 | Ung | 20.814 | 496 | 9.300 | 8.162 | 1.484 | 184 | — | 17 | — | 2 | 2 | 15 | 41 | 40.517 | 8 |
| 8 | Zemplén | 47.767 | 1.459 | 23.332 | 22.344 | 4.121 | 348 | — | 11 | — | 4 | 1 | 15 | 40 | 99.442 | 141 |
| | Összesen | 250.646 | 7.802 | 139.888 | 88.370 | 26.123 | 2.903 | — | 73 | — | 20 | 51 | 100 | 336 | 516.402 | 270 |
| e) Tisza bal partja. | | | | | | | | | | | | | | | | |
| 1 | Békés vármegye | 42.842 | 2.973 | 23.832 | 10.865 | 3.087 | 805 | — | 22 | — | 4 | — | 9 | 56 | 84.495 | — |
| 2 | Bihar | 88.712 | 2.174 | 64.376 | 6.019 | 5.898 | 1.032 | — | 15 | — | — | 1 | 33 | 216 | 168.476 | 120 |
| | Nagy-Várad, thj. felr. v. | 4.182 | 199 | 1.343 | 254 | 198 | 129 | — | — | — | 1 | — | — | 1 | 6.307 | — |
| | együtt | 92.894 | 2.373 | 65.719 | 6.273 | 6.096 | 1.161 | — | 15 | — | 1 | 1 | 33 | 217 | 174.783 | 120 |
| 3 | Hajdú vármegye | 26.995 | 1.495 | 17.662 | 2.092 | 871 | 352 | — | 2 | — | — | — | 3 | — | 49.472 | 18 |
| | Debreczen, sz. k. v. | 6.214 | 850 | 3.764 | 1.221 | 368 | 199 | — | 4 | — | — | 1 | 2 | — | 12.623 | — |
| | együtt | 33.209 | 2.345 | 21.426 | 3.313 | 1.239 | 551 | — | 6 | — | — | 1 | 5 | — | 62.095 | 18 |
| 4 | Máramaros vármegye | 54.246 | 575 | 30.166 | 2.742 | 2.853 | 422 | — | 12 | — | 3 | 11 | 39 | 23 | 91.092 | 2 |
| 5 | Szabolcs | 34.328 | 2.661 | 18.926 | 4.784 | 1.090 | 572 | — | 16 | — | — | 3 | 7 | 66 | 62.456 | 111 |
| 6 | Szatmár | 52.261 | 1.810 | 39.180 | 6.308 | 3.330 | 488 | — | 11 | — | 2 | 3 | 17 | 119 | 103.529 | 204 |
| | Szatmár-Németi, sz. k. v. | 2.950 | 64 | 1.862 | 350 | 151 | 80 | — | — | — | — | 4 | — | 1 | 5.462 | 32 |
| | együtt | 55.211 | 1.874 | 41.042 | 6.658 | 3.481 | 568 | — | 11 | — | 2 | 7 | 17 | 120 | 108.991 | 236 |
| 7 | Szilágy vármegye | 37.782 | 1.017 | 27.481 | 988 | 1.041 | 334 | — | 13 | — | 1 | 4 | 17 | 26 | 68.704 | 216 |
| 8 | Ugocsa | 14.088 | 373 | 10.895 | 455 | 479 | 137 | — | 4 | — | — | — | 5 | 1 | 26.437 | 28 |
| | Összesen | 364.600 | 14.194 | 239.487 | 36.078 | 19.366 | 4.550 | — | 99 | — | 11 | 27 | 132 | 509 | 679.053 | 731 |
| f) Tisza-Maros szöge. | | | | | | | | | | | | | | | | |
| 1 | Arad vármegye | 58.789 | 2.052 | 40.509 | 8.026 | 3.769 | 762 | — | 2 | — | — | 1 | 16 | 35 | 113.961 | 59 |
| | Arad, sz. k. v. | 5.477 | 207 | 1.365 | 514 | 208 | 125 | — | 3 | — | 1 | — | 1 | 56 | 7.977 | — |
| | együtt | 64.266 | 2.259 | 41.894 | 8.540 | 3.977 | 887 | — | 5 | — | 1 | 1 | 17 | 91 | 121.938 | 59 |
| 2 | Csanád vármegye | 22.463 | 1.072 | 11.113 | 6.086 | 2.370 | 278 | — | 3 | — | — | — | 3 | 9 | 43.397 | — |
| 3 | Krassó-Szörény vármegye | 76.516 | 1.037 | 50.305 | 5.704 | 8.506 | 783 | — | 27 | — | 2 | 2 | 25 | 8 | 142.915 | 136 |
| 4 | Temes vármegye | 68.355 | 1.838 | 34.784 | 17.930 | 5.746 | 926 | — | 10 | — | 2 | 6 | 16 | 61 | 129.674 | 50 |
| | Temesvár, sz. k. v. | 3.046 | 119 | 515 | 189 | 198 | 130 | — | 3 | — | — | — | — | 136 | 4.336 | — |
| | Versecz, thj. felr. v. | 4.037 | 115 | 593 | 1.013 | 687 | 37 | — | — | — | — | — | — | — | 6.482 | — |
| | együtt | 75.438 | 2.072 | 35.892 | 19.132 | 6.631 | 1.093 | — | 13 | — | 2 | 6 | 16 | 197 | 140.492 | 50 |
| 5 | Torontál vármegye | 95.847 | 2.282 | 36.103 | 32.909 | 9.290 | 1.897 | — | 29 | — | 3 | 1 | 8 | 60 | 178.429 | 41 |
| | Pancsova, thj. felr. v. | 2.520 | 146 | 1.012 | 504 | 478 | 59 | — | 5 | — | — | — | — | — | 4.724 | — |
| | együtt | 98.367 | 2.428 | 37.115 | 33.413 | 9.768 | 1.956 | — | 33 | — | 3 | 1 | 8 | 60 | 183.152 | 41 |
| | Összesen | 387.050 | 8.868 | 176.319 | 72.875 | 31.252 | 4.997 | — | 81 | — | 8 | 10 | 69 | 365 | 631.894 | 286 |
| g) Erdély. | | | | | | | | | | | | | | | | |
| 1 | Aisó-Fehér vármegye | 42.791 | 1.253 | 27.177 | 1.478 | 2.449 | 423 | — | 11 | — | — | — | 7 | 76 | 75.665 | 34 |
| 2 | B.-Naszód | 22.566 | 171 | 9.671 | 4.938 | 2.141 | 153 | — | 10 | — | 2 | — | 11 | 18 | 39.731 | — |
| 3 | Brassó | 18.440 | 176 | 7.549 | 3.843 | 6.721 | 278 | — | 8 | — | — | — | 14 | 28 | 37.057 | — |
| 4 | Csik | 26.630 | 731 | 32.890 | 225 | 337 | 450 | — | 2 | — | — | — | 14 | 52 | 61.331 | 1 |
| 5 | Fogaras | 19.575 | 212 | 15.810 | 2.418 | 2.848 | 238 | — | — | — | 4 | — | — | 7 | 41.112 | 96 |
| 6 | Háromszék | 30.126 | 677 | 27.798 | 703 | 661 | 450 | — | 10 | — | 3 | — | 10 | 147 | 60.585 | — |
| 7 | Hunyad | 59.062 | 833 | 42.962 | 3.259 | 9.762 | 739 | — | 12 | — | 3 | 1 | 22 | 30 | 116.685 | 157 |
| 8 | Kis-Küküllő | 21.002 | 451 | 17.008 | 1.746 | 1.356 | 95 | — | 14 | — | 1 | — | 4 | 1 | 41.678 | 7 |
| 9 | Kolozs | 37.268 | 587 | 28.393 | 1.028 | 638 | 322 | — | 6 | — | — | 7 | 4 | 12 | 68.265 | 35 |
| | Kolozsvár, sz. k. v. | 2.629 | 63 | 990 | 70 | 56 | 53 | — | 1 | — | 6 | — | — | — | 3.868 | — |
| | együtt | 39.897 | 650 | 29.383 | 1.098 | 694 | 375 | — | 7 | — | 6 | 7 | 4 | 12 | 72.133 | 35 |
| 10 | Maros-Torda vármegye | 34.684 | 645 | 25.986 | 1.405 | 1.354 | 245 | — | 10 | — | 1 | — | 20 | 177 | 64.527 | 151 |
| | Maros-Vásárhely, sz. k. v. | 1.901 | 54 | 632 | 43 | 38 | 43 | — | — | — | 1 | — | — | 1 | 2.713 | 15 |
| | együtt | 36.585 | 699 | 26.618 | 1.448 | 1.392 | 288 | — | 10 | — | 2 | — | 20 | 178 | 67.240 | 166 |

| Folyó szám Lautenre Zahl | Országrés, törvény- hatóság <i>Landestheil, Municipium</i> | Az épületek minősége és száma — <i>Bestimmung und Anzahl der Gebäude</i> | | | | | | | | | | | | | | |
|-----------------------------|---|--|---|---|--|---|---|--------------------------------------|--------------------------------|---|---|--|--|---|---|--|
| | | Lakó- házak <i>Wohn- häuser</i> | Cse- léd- lak <i>Ge- sinde- häuser</i> | Külön álló szabadasági épület <i>Allein- stehende Wirt- schafts- Gebäude</i> | A lak- vagy cseléd- lakházhoz épített <i>Den Wohn- -der Gesindehäusern an- gehörige Wirtschafts- Gebäude</i> | | Gyár vagy más ipari épület <i>Fabriken oder sonstige gewerbliche Gebäude</i> | Tem- plom <i>Kir- chen</i> | Iskola <i>Schu- len</i> | Iskola és tem- plom egy tető alatti <i>Schulen und Kirchen unter einem Dache</i> | Kórház és gyó- gyintézet <i>Spitäler und Heil- anstalten</i> | Für- dő <i>Bade- An- stal- ten</i> | Lak- tanya <i>Kaser- nen</i> | Egyéb épü- letek <i>Son- stige Ge- bäude</i> | Összes épületek <i>Ge- samt- zahl der Gebäude</i> | Kuny- hók és bódék <i>Hüt- ten und Buden</i> |
| | | | | | egy tető alatti <i>unter ge- meinsamen Dache</i> | de külön tető alatti <i>unter separierten Dache</i> | | | | | | | | | | |
| | | | | | alatt álló szabadasági épület | | | | | | | | | | | |
| 11 | Nagy-Küküllő vármegye | 30.182 | 494 | 26.236 | 2.885 | 9.130 | 246 | — | — | — | 3 | 10 | 62 | 69.248 | 5 | |
| 12 | Szeben > | 32.247 | 541 | 24.934 | 2.693 | 5.492 | 1.155 | — | — | — | — | 7 | 21 | 67.090 | 49 | |
| 13 | Szolnok-Doboka > | 45.335 | 526 | 30.750 | 1.598 | 1.703 | 258 | — | 11 | — | 8 | 2 | 59 | 80.250 | 3 | |
| 14 | Torda-Aranyos > | 31.463 | 526 | 22.598 | 817 | 2.350 | 356 | — | 3 | — | — | 2 | — | 58.115 | 37 | |
| 15 | Udvarhely > | 25.161 | 238 | 20.502 | 786 | 908 | 279 | — | — | — | — | 9 | 31 | 47.914 | — | |
| | <i>Összesen</i> | 481.062 | 8.178 | 361.886 | 29.985 | 47.944 | 5.783 | — | 98 | — | 21 | 19 | 136 | 722 | 935.894 | 590 |
| | <i>Magyarország összesen</i> | 2.497.074 | 76.452 | 1.394.556 | 604.222 | 222.250 | 37.878 | — | 751 | — | 150 | 198 | 717 | 4.247 | 4.838.495 | 2.789 |
| | II. Fiume város és kerülete. <i>Fiume Stadt und Gebiet.</i> | 1.774 | 15 | 68 | 11 | 14 | 14 | — | — | — | — | — | — | 1.896 | — | |
| | III. Horvát-Szlavonország. <i>Kroatien-Slavonien.</i> | | | | | | | | | | | | | | | |
| 1 | Belovár-Kőrös vármegye | 47.500 | 62 | 44.091 | 3.236 | 1 | 624 | — | — | — | 1 | — | 3 | 1 | 96.419 | 156 |
| | Belovár, sz. k. v. | 427 | 1 | 288 | — | — | 31 | — | — | — | — | — | — | — | 747 | — |
| | Ivanić, > > | 130 | — | 113 | — | — | 14 | — | — | — | — | — | — | — | 257 | — |
| | Kaproncza, > > | 1.081 | — | 1.019 | 46 | — | 25 | — | — | — | — | — | — | — | 2.201 | — |
| | Kőrös, > > | 606 | 4 | 608 | 73 | — | 28 | — | — | — | 1 | — | — | — | 1.328 | 3 |
| | együtt | 49.744 | 67 | 47.040 | 3.355 | 9 | 722 | — | — | — | 1 | 1 | 3 | 1 | 100.952 | 159 |
| 2 | Lika-Krbava vármegye | 27.488 | 2 | 14.350 | 105 | 196 | 215 | — | — | — | — | — | — | — | 42.356 | — |
| | Carlopage, önálló város | 105 | — | — | — | — | 2 | — | — | — | — | — | 5 | — | 112 | — |
| | Zengg, sz. k. v. | 410 | — | 7 | — | — | 26 | — | — | — | — | — | — | — | 443 | — |
| | együtt | 28.003 | 2 | 14.357 | 105 | 196 | 243 | — | — | — | — | — | 5 | — | 42.911 | — |
| 3 | Modrus-Fiume vármegye | 35.587 | 7 | 20.418 | 15 | 129 | 414 | — | 1 | — | — | — | 11 | — | 56.583 | 12 |
| | Buccari, sz. k. v. | 406 | — | 3 | — | — | — | — | — | — | — | — | — | — | 409 | — |
| | együtt | 35.993 | 7 | 20.421 | 15 | 129 | 414 | — | 1 | — | — | — | 11 | — | 56.992 | 12 |
| 4 | Pozsega vármegye | 36.527 | 118 | 32.859 | 1.927 | 9 | 882 | — | 1 | — | 2 | 6 | 6 | 5 | 72.342 | 85 |
| | Bród, önálló város | 739 | 5 | 451 | 42 | — | 72 | — | — | — | 1 | 1 | 1 | — | 1.312 | 7 |
| | Pozsega, sz. k. v. | 616 | — | 411 | 49 | — | 43 | — | — | — | — | — | — | — | 1.120 | — |
| | együtt | 37.882 | 123 | 33.721 | 2.018 | 9 | 997 | — | 1 | — | 3 | 7 | 7 | 6 | 74.774 | 92 |
| 5 | Szerém vármegye | 53.923 | 393 | 46.215 | 5.340 | 18 | 1.345 | 3 | 9 | — | 2 | 9 | 23 | 107.280 | 324 | |
| | Karlócza, önálló város | 1.024 | 2 | 235 | 201 | 1 | 6 | — | — | — | — | — | — | — | 1.469 | — |
| | Mitrovicza, > > | 1.426 | — | 760 | 73 | — | 69 | — | 2 | — | — | — | — | — | 2.330 | 1 |
| | Pétervárad, > > | 547 | — | 218 | 161 | — | 6 | — | — | — | — | — | — | — | 933 | 1 |
| | Ruma, mezőváros, rend. tan.-al | 1.781 | 1 | 1.199 | 236 | — | 88 | — | 2 | — | — | — | 5 | 4 | 3.316 | 1 |
| | Zimony, önálló város | 2.073 | 3 | 910 | 157 | — | 69 | — | — | — | 1 | — | — | — | 3.213 | — |
| | együtt | 60.774 | 399 | 49.537 | 6.168 | 19 | 1.583 | 3 | 13 | — | 3 | 14 | 28 | 118.541 | 327 | |
| 6 | Varasd vármegye | 40.538 | 86 | 43.516 | 3 | 2 | 437 | 5 | 3 | — | 3 | 5 | 10 | 84.608 | 16 | |
| | Varasd, sz. k. v. | 1.234 | — | 658 | — | — | 52 | — | — | — | — | 1 | 2 | 1.947 | — | |
| | együtt | 41.772 | 86 | 44.174 | 3 | 2 | 489 | 5 | 3 | — | 3 | 6 | 12 | 86.555 | 16 | |
| 7 | Verőcze vármegye | 34.790 | 264 | 31.853 | 1.956 | 10 | 779 | 5 | 12 | — | 2 | 13 | 6 | 69.690 | 111 | |
| | Fazék, sz. k. v. | 2.588 | 9 | 569 | 134 | — | 107 | — | 2 | — | 2 | 1 | 6 | 3.417 | 9 | |
| | együtt | 37.378 | 272 | 32.422 | 2.090 | 10 | 886 | 5 | 14 | — | 4 | 14 | 12 | 73.107 | 120 | |
| 8 | Zágráb vármegye | 73.494 | 65 | 66.710 | 14 | — | 946 | 4 | 2 | — | 2 | 12 | 1 | 141.250 | 89 | |
| | Károlyváros, sz. k. v. | 444 | — | 167 | — | — | 18 | — | — | — | — | — | — | — | 632 | — |
| | Kostajnicza, önálló város | 409 | 3 | 273 | — | — | 56 | — | — | — | — | — | — | — | 742 | — |
| | Petrinja, > > | 719 | 2 | 691 | — | — | 45 | — | — | — | — | — | — | — | 1.457 | 9 |
| | Sziszek, sz. k. v. | 764 | 2 | 480 | — | — | 85 | — | — | — | — | — | 1 | 1 | 1.333 | — |
| | Zágráb, > > | 2.237 | 11 | 836 | 52 | 2 | 140 | — | 1 | — | 3 | 3 | 1 | 3.286 | 3 | |
| | együtt | 78.067 | 83 | 69.157 | 66 | 2 | 1.290 | 4 | 3 | — | 5 | 20 | 3 | 148.700 | 100 | |
| | <i>Horvát-Szlavonország össz.</i> | 369.613 | 1.039 | 310.838 | 13.820 | 376 | 6.624 | 17 | 35 | — | 4 | 24 | 69 | 73 | 702.532 | 1.126 |

Ismétlés. — *Recapitulation.*

| | | | | | | | | | | | | | | | |
|---|-----------|--------|-----------|---------|---------|--------|----|-----|---|-----|-----|-----|-------|-----------|-------|
| I. Magyarország — <i>Ungarn</i> | 2.497.074 | 76.452 | 1.394.556 | 604.222 | 222.250 | 37.878 | — | 751 | — | 150 | 198 | 717 | 4.247 | 4.838.495 | 2.789 |
| II. Fiume város és kerülete — <i>Fiume Stadt und Gebiet</i> | 1.774 | 15 | 68 | 11 | 14 | 14 | — | — | — | — | — | — | — | 1.896 | — |
| III. Horv.-Szlavonorsz. — <i>Kroat.-Slavon.</i> | 369.613 | 1.039 | 310.838 | 13.820 | 376 | 6.624 | 17 | 35 | — | 4 | 24 | 69 | 73 | 702.532 | 1.126 |
| A Szent István korona országai együtt <i>Die Länder der h. Stefanskrona zus.</i> | 2.868.461 | 77.506 | 1.705.462 | 618.053 | 222.640 | 44.516 | 17 | 786 | — | 154 | 222 | 786 | 4.320 | 5.542.923 | 3.915 |

B) Egyházi és iskolai épületek. — *Kirchliche und Schulgebäude.*

| Folyó szám Laufende Zahl | Országgrész, törvény- hatóság <i>Landestheil, Municipium</i> | Az épületek minősége és száma — <i>Bestimmung und Anzahl der Gebäude</i> | | | | | | | | | | | | | | |
|-----------------------------------|--|--|---|--|--|--|---|--------------------------------------|--------------------------------|--|--|--|--|---|--|--|
| | | Lakó- házak <i>Wohn- häuser</i> | Cse- léd- lak <i>Ge- sinde- häuser</i> | Külön álló gazdasági épület <i>Allein- stehende Wirth- schafts- Gebäude</i> | A lak- vagy cseléd- lakóházhoz épített <i>Den Wohn- oder Gesindehäusern zu- gehörnde Wirthschafts- Gebäude</i> | | Gyár vagy más ipari épület <i>Fabriken oder sonstige gewerb- liche Gebäude</i> | Tem- plom <i>Kir- chen</i> | Iskola <i>Schu- len</i> | Iskola és tem- plom egy tető alatt <i>Schulen und Kirchen unter einem Dache</i> | Kórház és gyógy- intézet <i>Spitäler und Heil- anstal- ten</i> | Für- dő <i>Bade- An- stal- ten</i> | Lak- tanya <i>Kaser- nen</i> | Egyéb épü- letek <i>Son- stige Ge- bäude</i> | Összes épületek <i>Ge- sammt- zahl der Gebäude</i> | Kuny- hók és bódék <i>Hüt- ten und Buden</i> |
| | | | | | egy tető alatt <i>unter ge- meinsamen Dache</i> | le külön tető alatt <i>unter separierten Dache</i> | | | | | | | | | | |
| I. Magyarország. — Ungarn. | | | | | | | | | | | | | | | | |
| a) Duna bal partja. | | | | | | | | | | | | | | | | |
| 1 | Árva vármegye | 68 | 2 | 65 | 16 | 39 | 1 | 84 | 38 | 1 | — | — | 3 | 317 | — | |
| 2 | Bars | 288 | 58 | 251 | 177 | 62 | 6 | 173 | 97 | 11 | — | — | 9 | 1.132 | — | |
| 3 | Esztergom vármegye | 227 | 77 | 157 | 63 | 71 | 17 | 59 | 47 | 4 | 2 | — | 1 | 725 | — | |
| 4 | Hont | 265 | 27 | 185 | 124 | 69 | 9 | 140 | 123 | 4 | 1 | — | 1 | 949 | — | |
| | Selmecz- és Bélabánya, sz. k. v. együtt | 17 | — | 4 | 2 | 2 | 1 | 3 | 3 | 1 | — | — | — | 33 | — | |
| 5 | Liptó vármegye | 90 | 7 | 102 | 15 | 33 | — | 58 | 43 | 4 | 1 | — | — | 353 | — | |
| 6 | Nógrád | 363 | 21 | 278 | 150 | 49 | — | 193 | 188 | 9 | 1 | — | 6 | 1.258 | — | |
| 7 | Nyitra | 600 | 98 | 361 | 263 | 103 | 24 | 268 | 214 | 10 | 9 | 2 | 5 | 1.957 | — | |
| 8 | Pozsony | 415 | 49 | 240 | 199 | 77 | 4 | 254 | 168 | 7 | — | 2 | 10 | 1.425 | — | |
| | Pozsony, sz. k. v. együtt | 50 | 10 | 4 | 2 | 2 | — | 19 | 8 | 2 | 2 | — | 2 | 101 | — | |
| 9 | Trencsén vármegye | 289 | 35 | 245 | 108 | 74 | 4 | 165 | 163 | 5 | 3 | 1 | — | 1.093 | — | |
| 10 | Turócz | 92 | 7 | 85 | 18 | 10 | 1 | 60 | 58 | 4 | — | — | — | 335 | — | |
| 11 | Zólyom | 191 | 12 | 148 | 71 | 46 | 4 | 92 | 104 | — | 1 | — | 3 | 672 | — | |
| | Összesen | 2.955 | 403 | 2.125 | 1.208 | 637 | 71 | 1.568 | 1.254 | 62 | 20 | 5 | 2 | 10.350 | — | |
| b) Duna jobb partja. | | | | | | | | | | | | | | | | |
| 1 | Baranya vármegye | 455 | 27 | 420 | 70 | 56 | 8 | 275 | 213 | 20 | — | — | 5 | 1.549 | — | |
| | Pécs, sz. k. v. együtt | 27 | 10 | 21 | 3 | — | 1 | 7 | 5 | — | — | — | 5 | 89 | — | |
| 2 | Fejér vármegye | 315 | 25 | 180 | 93 | 54 | 6 | 137 | 143 | 14 | — | — | 1 | 978 | — | |
| | Székes-Fejérvár, sz. k. v. együtt | 28 | — | 1 | 1 | — | 1 | 12 | 7 | — | — | — | — | 50 | — | |
| 3 | Győr vármegye | 157 | 25 | 122 | 76 | 28 | 6 | 74 | 65 | 3 | 1 | — | 2 | 559 | — | |
| | Győr, sz. k. v. együtt | 50 | — | 1 | 3 | 6 | — | 12 | 12 | 4 | — | — | 1 | 89 | — | |
| 4 | Komárom vármegye | 305 | 30 | 195 | 115 | 49 | 6 | 130 | 125 | 6 | 2 | 1 | 4 | 968 | — | |
| | Komárom, sz. k. v. együtt | 19 | 1 | 1 | — | — | 2 | 6 | 3 | — | 1 | — | — | 33 | — | |
| 5 | Moson vármegye | 107 | 10 | 84 | 61 | 44 | 1 | 72 | 42 | 3 | — | 1 | 4 | 429 | — | |
| 6 | Somogy | 578 | 53 | 579 | 63 | 63 | 12 | 262 | 256 | 12 | 1 | — | 1 | 1.888 | — | |
| 7 | Sopron | 316 | 14 | 233 | 173 | 112 | 5 | 230 | 167 | 8 | 4 | — | 11 | 1.273 | — | |
| | Sopron, sz. k. v. együtt | 31 | — | 2 | 3 | 1 | — | 6 | 11 | — | — | — | 1 | 55 | — | |
| 8 | Tolna vármegye | 347 | 14 | 235 | 176 | 113 | 5 | 236 | 178 | 8 | 4 | — | 12 | 1.328 | — | |
| 9 | Vas | 305 | 20 | 174 | 64 | 60 | 5 | 140 | 155 | 16 | 1 | 1 | 2 | 943 | — | |
| 10 | Veszprém | 601 | 34 | 474 | 189 | 91 | 9 | 316 | 352 | 13 | — | — | — | 2.079 | — | |
| 11 | Zala | 419 | 39 | 275 | 163 | 70 | 8 | 209 | 195 | 13 | 1 | 1 | 1 | 1.394 | — | |
| | Összesen | 4.304 | 347 | 3.351 | 1.194 | 722 | 97 | 2.131 | 2.008 | 128 | 12 | 5 | 4 | 14.355 | — | |
| c) Duna-Tisza köze. | | | | | | | | | | | | | | | | |
| 1 | Bács-Bodrog vármegye | 450 | 80 | 218 | 99 | 80 | 7 | 134 | 190 | 32 | 1 | — | 12 | 1.353 | — | |
| | Baja, thj. fejr. v. | 11 | 3 | 9 | 4 | — | — | 5 | 10 | 1 | 1 | — | 2 | 46 | — | |
| | Szabadka, sz. k. v. | 9 | 2 | 4 | — | 3 | — | 8 | 6 | 1 | — | — | — | 33 | — | |
| | Ujvidék, sz. k. v. | 32 | 3 | 10 | 7 | 3 | — | 15 | 7 | — | — | — | — | 77 | — | |
| | Zombor, sz. k. v. együtt | 17 | 2 | 2 | — | 1 | — | 9 | 14 | — | — | — | — | 45 | — | |
| 2 | Csongrád vármegye | 80 | 12 | 78 | 21 | 3 | 1 | 21 | 39 | 1 | — | — | 1 | 257 | — | |
| | Hódmező-Vásárhely, thj. fejr. v. együtt | 65 | 4 | 58 | 7 | 6 | 3 | 4 | 22 | 1 | — | — | — | 170 | — | |
| | Szeged, sz. k. v. | 18 | 3 | 14 | 3 | — | — | 10 | 17 | — | 1 | — | 1 | 67 | — | |
| 3 | Heves vármegye | 163 | 19 | 150 | 31 | 9 | 4 | 35 | 78 | 2 | 1 | — | 2 | 494 | — | |
| 4 | Jász-N.-K.-Szolnok vármegye | 378 | 77 | 304 | 65 | 44 | 22 | 112 | 113 | 8 | 2 | — | 4 | 1.129 | — | |
| 5 | Pest-P.-S.-Kis-Kun | 247 | 29 | 230 | 19 | 19 | 3 | 90 | 137 | 5 | — | — | 2 | 781 | — | |
| | Budapest, fő- és székváros | 921 | 195 | 551 | 214 | 80 | 8 | 310 | 327 | 31 | 2 | — | 21 | 2.601 | — | |
| | Kecskemét, thj. fejr. v. együtt | 71 | 6 | 10 | 5 | 1 | 2 | 63 | 44 | 6 | 13 | 2 | 4 | 227 | — | |
| | Kecskemét, thj. fejr. v. | 45 | 7 | 24 | 8 | 3 | 4 | 8 | 12 | — | 1 | — | — | 112 | — | |
| | Összesen | 1.037 | 148 | 585 | 227 | 84 | 14 | 381 | 383 | 37 | 16 | 2 | 1 | 2.940 | — | |
| | Összesen | 2.344 | 363 | 1.512 | 452 | 243 | 50 | 839 | 938 | 86 | 21 | 2 | 1 | 47 | 6.898 | — |

| Folyó számn Lanfende Zahl | Országrés, törvény- hatóság <i>Landestheil, Municipium</i> | Az épületek minősége és száma — <i>Bestimmung und Anzahl der Gebäude</i> | | | | | | | | | | | | | | |
|------------------------------|--|--|---|--|---|--|---|--------------------------------------|--------------------------------|--|--|--|--|---|--|--|
| | | Lakó- házak <i>Wohn- häuser</i> | Cse- léd- lak <i>Ge- sinde- häuser</i> | Külön álló gazdasági épület <i>Allein- stehende Wirth- schafts- Gebäude</i> | A lak- vagy cseléd- lakházhoz épített <i>Den Wohn- oder Gesindehäusern zu- gebaute Wirtschafts- Gebäude</i> | | Gyár vagy más ipari épület <i>Fabriken oder sonstige gewerb- liche Gebäude</i> | Tem- plom <i>Kir- chen</i> | Iskola <i>Schul- en</i> | Iskola és tem- plom egy tető alatt <i>Schulen und Kirchen unter einem Dache</i> | Kórház és gyógy- intézet <i>Spitäler und Heil- anstal- ten</i> | Für- dő <i>Bade- An- stal- ten</i> | Lak- tanya <i>Kaser- nen</i> | Egyéb épü- letek <i>Son- stige Ge- bäude</i> | Összes épületek <i>Ge- sammt- zahl der Gebäude</i> | Kuny- hók és bódék <i>Hüt- ten und Buden</i> |
| | | | | | egy tető alatt <i>unter ge- meinsamen Dache</i> | és külön tető alatt <i>unter separaten Dache</i> | | | | | | | | | | |
| d) Tisza jobb partja. | | | | | | | | | | | | | | | | |
| 1 | Abauj-Torna vármegye | 461 | 73 | 391 | 213 | 53 | 7 | 191 | 165 | 12 | 3 | 1 | — | — | 1.570 | — |
| | Kassa, sz. k. v. | 45 | 3 | 17 | 2 | 8 | 3 | 12 | 15 | — | — | — | — | — | 105 | — |
| | együtt | 506 | 76 | 408 | 215 | 61 | 10 | 203 | 180 | 12 | 3 | 1 | — | — | 1.675 | — |
| 2 | Bereg vármegye | 399 | 28 | 514 | 24 | 16 | 8 | 198 | 134 | 12 | 1 | 1 | — | 2 | 1.337 | — |
| 3 | Borsod » | 460 | 47 | 367 | 68 | 61 | 4 | 171 | 190 | 7 | — | — | — | — | 1.375 | — |
| 4 | Gömör » | 462 | 30 | 412 | 150 | 97 | 12 | 222 | 230 | 13 | 3 | — | — | 11 | 1.642 | — |
| 5 | Sáros » | 346 | 32 | 458 | 101 | 64 | 3 | 236 | 175 | 7 | 2 | — | — | 2 | 1.426 | — |
| 6 | Szepes » | 391 | 46 | 479 | 83 | 135 | 12 | 201 | 176 | 8 | 3 | 3 | — | 4 | 1.541 | — |
| 7 | Ung » | 318 | 27 | 316 | 56 | 49 | 6 | 132 | 126 | 9 | — | — | — | 2 | 1.041 | — |
| 8 | Zemplén » | 671 | 50 | 611 | 239 | 94 | 10 | 359 | 305 | 10 | 8 | — | — | — | 2.357 | — |
| | Összesen | 3.553 | 336 | 3.565 | 936 | 577 | 65 | 1.722 | 1.516 | 78 | 20 | 5 | — | 21 | 12.394 | — |
| e) Tisza bal partja. | | | | | | | | | | | | | | | | |
| 1 | Békés vármegye | 354 | 36 | 264 | 63 | 37 | 5 | 71 | 165 | 18 | 4 | — | — | 6 | 1.023 | — |
| 2 | Bihar » | 925 | 52 | 915 | 70 | 66 | 39 | 399 | 380 | 14 | 1 | 4 | — | 8 | 2.873 | — |
| | Nagy-Várad, thj. felr. v. | 109 | 10 | 59 | 10 | 13 | 1 | 15 | 21 | 4 | 2 | — | — | 1 | 245 | — |
| | együtt | 1.034 | 62 | 974 | 80 | 79 | 40 | 414 | 401 | 18 | 3 | 4 | — | 9 | 3.118 | — |
| 3 | Hajdú vármegye | 194 | 31 | 195 | 4 | 11 | 6 | 41 | 63 | 8 | 1 | 1 | — | 1 | 556 | — |
| | Debreczen, sz. k. v. | 49 | 14 | 27 | 8 | 8 | 1 | 11 | 21 | — | 1 | — | — | — | 140 | — |
| | együtt | 243 | 45 | 222 | 12 | 19 | 7 | 52 | 84 | 8 | 2 | 1 | — | 1 | 696 | — |
| 4 | Máramaros vármegye | 258 | 19 | 316 | 6 | 20 | 3 | 141 | 114 | 11 | 3 | 8 | — | 1 | 900 | — |
| 5 | Szabolcs » | 493 | 49 | 455 | 43 | 24 | 11 | 219 | 189 | 7 | — | 4 | — | 7 | 1.501 | — |
| 6 | Szatmár » | 789 | 44 | 901 | 53 | 66 | 15 | 351 | 301 | 13 | 3 | — | — | 3 | 2.539 | — |
| | Szatmár-Németi, sz. k. v. | 67 | 7 | 44 | 13 | 15 | — | 12 | 11 | — | 2 | — | — | 1 | 172 | — |
| | együtt | 856 | 51 | 945 | 66 | 81 | 15 | 363 | 312 | 13 | 5 | — | — | 4 | 2.711 | — |
| 7 | Szilágy vármegye | 442 | 8 | 503 | 7 | 30 | 5 | 199 | 182 | 7 | — | 2 | — | 2 | 1.337 | — |
| 8 | Ugocsa » | 187 | 19 | 236 | 3 | 7 | 3 | 107 | 79 | 3 | 2 | 2 | — | — | 648 | — |
| | Összesen | 3.867 | 289 | 3.915 | 280 | 297 | 89 | 1.566 | 1.526 | 85 | 19 | 21 | — | 30 | 11.934 | — |
| f) Tisza-Maros szöge. | | | | | | | | | | | | | | | | |
| 1 | Arad vármegye | 292 | 30 | 236 | 15 | 30 | 2 | 165 | 137 | 9 | — | — | — | — | 966 | — |
| | Arad, sz. k. v. | 23 | 1 | 6 | — | — | 1 | 6 | 12 | 3 | 1 | — | — | 5 | 58 | — |
| | együtt | 315 | 31 | 242 | 15 | 30 | 3 | 171 | 199 | 12 | 1 | — | — | 5 | 1.024 | — |
| 2 | Csanád vármegye | 96 | 11 | 91 | 17 | 8 | 2 | 35 | 43 | 7 | — | — | — | 3 | 313 | — |
| 3 | Krassó-Szörény vármegye | 293 | 11 | 213 | 18 | 34 | 1 | 311 | 257 | 21 | 2 | — | — | 1 | 1.162 | 2 |
| 4 | Temes vármegye | 304 | 26 | 235 | 42 | 49 | 5 | 194 | 176 | 21 | — | 2 | — | 1 | 1.055 | — |
| | Temesvár, sz. k. v. | 34 | 2 | 4 | 3 | 5 | 1 | 15 | 16 | 1 | 1 | — | — | 3 | 85 | — |
| | Versecz, thj. felr. v. | 10 | 1 | 2 | — | 1 | — | 8 | 2 | — | — | — | — | — | 24 | — |
| | együtt | 348 | 29 | 241 | 45 | 55 | 6 | 217 | 194 | 22 | 1 | 2 | — | 4 | 1.164 | — |
| 5 | Torontál vármegye | 396 | 34 | 287 | 69 | 55 | 2 | 240 | 204 | 32 | 1 | — | — | 2 | 1.322 | — |
| | Pancsova, thj. felr. v. | 10 | 5 | 5 | 1 | 4 | — | 6 | 5 | — | — | — | — | — | 36 | — |
| | együtt | 406 | 39 | 292 | 70 | 59 | 2 | 246 | 209 | 32 | 1 | — | — | 2 | 1.358 | — |
| | Összesen | 1.458 | 121 | 1.079 | 165 | 186 | 14 | 980 | 902 | 94 | 5 | 2 | — | 15 | 5.021 | 2 |
| g) Erdély. | | | | | | | | | | | | | | | | |
| 1 | Alsó-Fehér vármegye | 494 | 34 | 363 | 33 | 32 | 14 | 192 | 122 | 12 | 3 | — | — | 11 | 1.310 | — |
| 2 | B.-Naszód » | 145 | 5 | 118 | 7 | 23 | — | 76 | 74 | 4 | — | — | — | — | 452 | — |
| 3 | Brassó » | 204 | 4 | 105 | 16 | 87 | 7 | 60 | 73 | 3 | — | — | 3 | 5 | 567 | — |
| 4 | Csik » | 119 | 17 | 228 | 3 | 4 | 2 | 61 | 48 | 1 | — | — | — | 3 | 486 | — |
| 5 | Fogarasz » | 49 | 1 | 30 | 1 | 13 | 3 | 95 | 85 | 1 | — | 1 | — | — | 279 | — |
| 6 | Háromszék » | 300 | 14 | 356 | 8 | 11 | 1 | 85 | 60 | 3 | — | — | — | 3 | 841 | — |
| 7 | Hunyad » | 218 | 11 | 126 | 17 | 48 | 6 | 246 | 151 | 7 | — | — | — | — | 830 | — |
| 8 | Kis-Küküllő » | 422 | 23 | 364 | 23 | 37 | 8 | 156 | 96 | 5 | — | — | — | 5 | 1.144 | — |
| 9 | Kolozs » | 571 | 16 | 613 | 11 | 22 | 13 | 285 | 216 | 4 | — | — | — | — | 1.751 | — |
| | Kolozsvár, sz. k. v. | 90 | 5 | 33 | 6 | 5 | — | 9 | 5 | — | 1 | — | — | — | 154 | — |
| | együtt | 661 | 21 | 646 | 17 | 27 | 13 | 294 | 221 | 4 | 1 | — | — | — | 1.905 | — |
| 10 | Maros-Torda vármegye | 470 | 20 | 582 | 15 | 29 | 10 | 221 | 166 | 5 | — | — | — | 10 | 1.528 | — |
| | Maros-Vásárhely, sz. k. v. | 51 | 1 | 12 | — | 2 | 5 | 5 | 10 | — | — | — | — | — | 86 | — |
| | együtt | 521 | 21 | 594 | 15 | 31 | 15 | 226 | 176 | 5 | — | — | — | 10 | 1.614 | — |

| Folyó szám Laufende Zahl | Országrészt, törvény- hatóság Landestheil, Municipium | Az épületek minősége és száma — Bestimmung und Anzahl der Gebäude | | | | | | | | | | | | | Kunyhók és bódék Hütten und Buden | |
|-----------------------------|---|---|---|--|---|--|------------------------------|------------------------|--|--|--|--------------------------------|---|--|--------------------------------------|----------|
| | | Lakó- házak Wohn- häuser | Cse- léd- lak Ge- sinde- häuser | Külső álló gazdasági épület Allein- stehende Wirtsh- schafts- Gebäude | A lak- vagy cseléd- lakházhoz épített Den Wohn- oder Gesindehäusern zu- gehörige Wirtschaft- Gebäude | Gyár vagy más ipari- épület Fabriken oder sonstige gewerb- liche Gebäude | Tem- plom Kir- chen | Iskola Schu- len | Iskola és tem- plom egy tető alatt Schulen und Kirchen unter einem Dache | Kórház és gyógy- intézet Spitäler und Heil- anstalten | Für- dő Bade- An- stal- ten | Lak- tanya Kaser- nen | Egyéb épü- letek Son- stige Ge- bäude | Összes épületek Gesamt- zahl der Gebäude | | |
| | | egy tető alatt unter gemein- samem Dache | és kő és tető alatt unter separierten Dache | stätt für gazdasági épület | | | | | | | | | | | | |
| 11 | Nagy-Küküllő vármegye | 364 | 9 | 468 | 19 | 82 | 6 | 188 | 170 | 4 | — | — | — | 1 | 1.311 | — |
| 12 | Szeben | 221 | 9 | 232 | 10 | 25 | 10 | 146 | 93 | 4 | 1 | — | — | 1 | 752 | — |
| 13 | Szolnok-Doboka | 474 | 18 | 335 | 25 | 34 | 8 | 315 | 193 | 8 | — | 2 | — | 2 | 1.414 | — |
| 14 | Torda-Aranyos | 350 | 12 | 366 | 7 | 11 | 7 | 199 | 131 | 3 | — | — | — | — | 1.086 | — |
| 15 | Udvarhely | 308 | 8 | 346 | 10 | 16 | — | 147 | 117 | 8 | 2 | — | — | 2 | 964 | — |
| | <i>Összesen</i> | <i>4.850</i> | <i>207</i> | <i>4.677</i> | <i>216</i> | <i>481</i> | <i>100</i> | <i>2.486</i> | <i>1.810</i> | <i>72</i> | <i>7</i> | <i>3</i> | <i>3</i> | <i>43</i> | <i>14.955</i> | <i>—</i> |
| | <i>Magyarország összesen</i> | <i>23.331</i> | <i>2.066</i> | <i>20.224</i> | <i>4.451</i> | <i>3.143</i> | <i>486</i> | <i>11.292</i> | <i>9.954</i> | <i>605</i> | <i>104</i> | <i>43</i> | <i>10</i> | <i>248</i> | <i>75.957</i> | <i>2</i> |
| | II. Fiume város és kerülete. <i>Fiume Stadt und Gebiet.</i> | 6 | 1 | 1 | — | — | — | 2 | 5 | 2 | — | — | — | — | 17 | — |
| | III. Horvát-Szlavonország. <i>Kroatien-Slavonien.</i> | | | | | | | | | | | | | | | |
| 1 | Belovár-Kőrös vármegye | 131 | 7 | 254 | 2 | — | 2 | 150 | 1 | 1 | — | — | — | 2 | 350 | — |
| | Belovár, sz. k. v. | 4 | — | 5 | — | — | — | 5 | 1 | — | — | — | — | — | 15 | — |
| | Ivanic, „ „ „ | 2 | — | 2 | — | — | — | 3 | — | — | — | — | — | — | 7 | — |
| | Kaproncza, „ „ „ | 4 | — | 10 | 1 | — | — | 7 | 1 | — | — | — | — | — | 23 | — |
| | Kőrös, „ „ „ | 8 | — | 10 | — | — | — | 9 | — | — | — | — | — | — | 27 | — |
| | együtt | 149 | 7 | 281 | 3 | — | 2 | 174 | 3 | 1 | — | — | — | 2 | 622 | — |
| 2 | Lika-Krbava vármegye | 98 | — | 88 | — | — | — | 155 | — | — | — | — | — | 1 | 342 | — |
| | Carlopage, önálló város | 2 | — | — | — | — | — | 2 | — | — | — | — | — | — | 4 | — |
| | Zengg, sz. k. v. | 7 | — | — | — | — | 1 | 6 | 2 | — | — | — | — | 1 | 17 | — |
| | együtt | 107 | — | 88 | — | — | 1 | 163 | 2 | — | — | — | — | 2 | 363 | — |
| 3 | Modrus-Fiume vármegye | 93 | — | 109 | — | — | 1 | 217 | 3 | — | — | — | — | 2 | 425 | — |
| | Buccari, sz. k. v. | 2 | — | — | — | — | — | 6 | — | — | — | — | — | — | 8 | — |
| | együtt | 95 | — | 109 | — | — | 1 | 223 | 3 | — | — | — | — | 2 | 433 | — |
| 4 | Pozsega vármegye | 114 | 6 | 212 | 1 | 1 | 4 | 181 | 8 | 1 | — | — | — | 1 | 529 | — |
| | Bród, önálló város | 9 | 1 | 8 | — | — | — | 3 | 1 | — | — | — | — | — | 22 | — |
| | Pozsega, sz. k. v. | 4 | — | 5 | 1 | — | — | 7 | 1 | — | — | — | — | 2 | 20 | — |
| | együtt | 127 | 7 | 225 | 2 | 1 | 4 | 191 | 10 | 1 | — | — | — | 3 | 571 | — |
| 5 | Szerém vármegye | 297 | 22 | 363 | 17 | — | 15 | 249 | 44 | 1 | — | 2 | 1 | 4 | 1.015 | — |
| | Karlóca, önálló város | 10 | — | 6 | 1 | — | — | 5 | — | — | — | — | — | — | 22 | — |
| | Mitrovicza „ „ | 9 | — | 4 | — | — | — | 3 | 1 | — | — | — | — | 1 | 18 | — |
| | Pétervárad, „ „ | 1 | — | — | — | — | — | 2 | — | — | — | — | — | — | 3 | — |
| | Ruma, mezőváros, rend. tan-ai | 7 | — | 3 | — | — | — | 5 | — | — | — | — | — | — | 15 | — |
| | Zimony, önálló város | 13 | — | 5 | 1 | — | — | 11 | 3 | — | 2 | — | — | 1 | 36 | — |
| | együtt | 337 | 22 | 381 | 19 | — | 15 | 275 | 48 | 1 | 2 | 2 | 1 | 6 | 1.109 | — |
| 6 | Varasd vármegye | 112 | — | 186 | — | — | 3 | 159 | — | — | — | 1 | — | — | 461 | — |
| | Varasd, sz. k. v. | 9 | — | 13 | — | — | — | 13 | — | — | — | — | — | 2 | 37 | — |
| | együtt | 121 | — | 199 | — | — | 3 | 172 | — | — | — | 1 | — | 2 | 498 | — |
| 7 | Verőcze vármegye | 224 | 15 | 320 | 6 | — | 14 | 132 | 12 | 3 | 1 | — | — | — | 727 | — |
| | Eszék, sz. k. v. | 14 | — | 4 | — | — | — | 10 | 1 | — | — | — | — | — | 29 | — |
| | együtt | 238 | 15 | 324 | 6 | — | 14 | 142 | 13 | 3 | 1 | — | — | — | 756 | — |
| 8 | Zágráb vármegye | 255 | 8 | 434 | — | — | 11 | 327 | 4 | — | — | — | — | 1 | 1.040 | — |
| | Károlyváros, sz. k. v. | 2 | — | — | — | — | — | 3 | 1 | — | — | — | — | 1 | 7 | — |
| | Kostajnica, önálló város | 4 | — | 4 | — | — | — | 5 | — | — | — | — | — | — | 13 | — |
| | Petrijnja, „ „ | 6 | — | 10 | — | — | — | 8 | — | — | — | — | — | — | 24 | — |
| | Sziszek, sz. k. v. | 7 | 1 | 8 | — | — | — | 1 | — | — | — | — | — | — | 17 | — |
| | Zágráb, „ „ „ | 74 | 3 | 109 | 8 | — | 4 | 22 | 2 | — | 3 | — | — | 4 | 229 | — |
| | együtt | 348 | 12 | 565 | 8 | — | 15 | 366 | 7 | — | 3 | — | — | 6 | 1.330 | — |
| | <i>Horvát-Szlavonország össz.</i> | <i>1.522</i> | <i>63</i> | <i>2.172</i> | <i>38</i> | <i>1</i> | <i>55</i> | <i>1.706</i> | <i>86</i> | <i>6</i> | <i>6</i> | <i>3</i> | <i>1</i> | <i>23</i> | <i>5.682</i> | <i>—</i> |

Ismétlés. — Recapitulation.

| | | | | | | | | | | | | | | | |
|--|--------|-------|--------|-------|-------|-----|--------|--------|-----|-----|----|----|-----|--------|---|
| I. Magyarország — Ungarn | 23.331 | 2.066 | 20.224 | 4.451 | 3.143 | 486 | 11.292 | 9.954 | 605 | 104 | 43 | 10 | 248 | 75.957 | 2 |
| II. Fiume város és kerülete — Fiume Stadt und Gebiet | 6 | 1 | 1 | — | — | — | 2 | 5 | 2 | — | — | — | — | 17 | — |
| III. Horv.-Szlavonorsz. — Kroat.-Slavon. | 1.522 | 63 | 2.172 | 38 | 1 | 55 | 1.706 | 86 | 6 | 6 | 3 | 1 | 23 | 5.682 | — |
| A Szent-István korona országai együtt Die Länder der h. Stefanskrona zus. | 24.859 | 2.130 | 22.397 | 4.489 | 3.144 | 541 | 13.000 | 10.045 | 613 | 110 | 46 | 11 | 271 | 81.656 | 2 |

C) Községi épületek. — Gemeinde-Gebäude.

| Folyó szám Landschafts Zahl | Ország rész, törvény- hatóság Landestheil, Municipium | Az épületek minősége és száma — Bestimmung und Anzahl der Gebäude | | | | | | | | | | | | | |
|-----------------------------------|---|---|--|---|---|---|---|------------------------------|------------------------|--|--|--|--------------------------------|---|---|
| | | Lakó- házak Wohn- häuser | Cse- léd- lak Ge- sinde- häuser | Külön álló gazdasági épület Allein- stehende Wirth- schafts- Gebäude | A lak- vagy cse- lédházhoz épített Den Wohn- oder Gesindehäusern zu- gehörnde Wirthschafts- Gebäude egy tető unter ge- meinsamen Dache | é. kália tető unter sepa-irten Dache | Gyár vagy más ipari épület Fabriken oder sonstige gewerb- liche Gebäude | Tem- plom Kir- chen | Iskola Schu- len | Iskola és tem- plom egy tető alatt Schulen und Kirchen unter einem Dache | Kórház és gyógy- intézet Spitäler und Heil- anstalten | Für- dő Bade- An- stal- ten | Lak- tanya Kaser- nen | Egyéb épü- letek Son- stige Ge- bäude | Összes épületek Gesam- zahl der Gebäude |
| I. Magyarország. — Ungarn. | | | | | | | | | | | | | | | |
| a) Duna bal partja. | | | | | | | | | | | | | | | |
| 1 | Árva vármegye | 148 | 1 | 107 | 40 | 51 | 60 | — | 42 | — | 1 | — | 10 | 460 | 1 |
| 2 | Bars » | 385 | 19 | 172 | 177 | 45 | 79 | — | 56 | — | 4 | — | 11 | 955 | — |
| 3 | Esztergom vármegye | 143 | 7 | 40 | 46 | 17 | 15 | — | 20 | — | 1 | — | 6 | 296 | — |
| 4 | Hont » | 358 | 13 | 93 | 148 | 32 | 75 | — | 24 | — | 1 | 1 | 1 | 747 | — |
| | Selmecz- és Bélabánya. sz. k. v. együtt | — | — | — | — | — | — | — | — | — | — | — | — | — | — |
| | együtt | 358 | 13 | 93 | 148 | 32 | 75 | — | 24 | — | 1 | 1 | 1 | 747 | — |
| 5 | Liptó vármegye | 152 | 8 | 115 | 32 | 20 | 15 | — | 32 | — | 1 | — | 1 | 377 | — |
| 6 | Nógrád » | 470 | 11 | 117 | 198 | 33 | 98 | — | 56 | — | 2 | — | 6 | 995 | — |
| 7 | Nyitra « | 534 | 21 | 124 | 171 | 40 | 36 | — | 104 | — | 6 | — | 15 | 1.055 | — |
| 8 | Pozsony » | 508 | 32 | 163 | 236 | 55 | 28 | — | 81 | — | 5 | — | 14 | 1.124 | — |
| | Pozsony, sz. k. v. együtt | — | — | — | — | — | — | — | — | — | — | — | — | — | — |
| | együtt | 508 | 32 | 163 | 236 | 55 | 28 | — | 81 | — | 5 | — | 14 | 1.124 | — |
| 9 | Trencsén vármegye | 177 | 4 | 77 | 57 | 17 | 16 | — | 72 | — | 3 | 1 | 4 | 430 | — |
| 10 | Turóc » | 116 | 7 | 68 | 21 | 14 | 14 | — | 17 | — | 2 | 2 | 2 | 263 | — |
| 11 | Zólyom » | 220 | 12 | 95 | 84 | 31 | 43 | — | 16 | — | 6 | 2 | — | 509 | — |
| | Összesen | 3.211 | 135 | 1.171 | 1.210 | 355 | 479 | — | 520 | — | 32 | 6 | 22 | 7.211 | 1 |
| b) Duna jobb partja. | | | | | | | | | | | | | | | |
| 1 | Baranya vármegye | 623 | 26 | 398 | 121 | 55 | 39 | — | 85 | — | 3 | — | 12 | 1.363 | — |
| | Pécs, sz. k. v. | — | — | — | — | — | — | — | — | — | — | — | — | — | — |
| | együtt | 623 | 26 | 398 | 121 | 55 | 39 | — | 85 | — | 3 | — | 12 | 1.363 | — |
| 2 | Fejér vármegye | 189 | 6 | 66 | 78 | 16 | 12 | — | 20 | — | 3 | — | 10 | 403 | — |
| | Székes-Fejérvár, sz. k. v. | — | — | — | — | — | — | — | — | — | — | — | — | — | — |
| | együtt | 189 | 6 | 66 | 78 | 16 | 12 | — | 20 | — | 3 | — | 10 | 403 | — |
| 3 | Győr vármegye | 154 | 3 | 49 | 79 | 7 | 31 | — | 27 | — | — | — | 8 | 360 | — |
| | Győr, sz. k. v. | — | — | — | — | — | — | — | — | — | — | — | — | — | — |
| | együtt | 154 | 3 | 49 | 79 | 7 | 31 | — | 27 | — | — | — | 8 | 360 | — |
| 4 | Komárom vármegye | 159 | 5 | 73 | 69 | 14 | 22 | — | 17 | — | — | — | 7 | 367 | — |
| | Komárom, sz. k. v. | — | — | — | — | — | — | — | — | — | — | — | — | — | — |
| | együtt | 159 | 5 | 73 | 69 | 14 | 22 | — | 17 | — | — | — | 7 | 367 | — |
| 5 | Moson vármegye | 216 | 9 | 72 | 120 | 44 | 24 | — | 34 | — | 3 | — | 5 | 530 | — |
| 6 | Somogy » | 626 | 34 | 384 | 84 | 28 | 94 | — | 49 | — | 2 | 1 | 18 | 1.323 | — |
| 7 | Sopron » | 439 | 17 | 146 | 250 | 62 | 90 | — | 52 | — | 2 | 1 | 11 | 1.071 | — |
| | Sopron, sz. k. v. | — | — | — | — | — | — | — | — | — | — | — | — | — | — |
| | együtt | 439 | 17 | 146 | 250 | 62 | 90 | — | 52 | — | 2 | 1 | 11 | 1.071 | — |
| 8 | Tolna vármegye | 412 | 21 | 161 | 104 | 31 | 35 | — | 31 | — | 1 | 1 | 9 | 808 | — |
| 9 | Vas » | 606 | 15 | 192 | 273 | 47 | 143 | — | 76 | — | 3 | — | 4 | 1.362 | — |
| 10 | Veszprém » | 412 | 11 | 164 | 138 | 25 | 71 | — | 47 | — | 2 | — | 2 | 876 | — |
| 11 | Zala » | 689 | 17 | 325 | 125 | 35 | 70 | — | 108 | — | 13 | — | 7 | 1.392 | — |
| | Összesen | 4.525 | 164 | 2.030 | 1.441 | 364 | 631 | — | 546 | — | 32 | 3 | 26 | 9.855 | — |
| c) Duna-Tisza köze. | | | | | | | | | | | | | | | |
| 1 | Bács-Bodrog vármegye | 540 | 57 | 270 | 134 | 66 | 10 | — | 116 | — | 12 | 1 | 6 | 1.231 | — |
| | Baja, thj. felr. v. | — | — | — | — | — | — | — | — | — | — | — | — | — | — |
| | Szabadka, sz. k. v. | — | — | — | — | — | — | — | — | — | — | — | — | — | — |
| | Ujvidék, sz. k. v. | — | — | — | — | — | — | — | — | — | — | — | — | — | — |
| | Zombor, sz. k. v. | — | — | — | — | — | — | — | — | — | — | — | — | — | — |
| | együtt | 540 | 57 | 270 | 134 | 66 | 10 | — | 116 | — | 12 | 1 | 6 | 1.231 | — |
| 2 | Csongrád vármegye | 150 | 8 | 97 | 23 | 16 | 5 | — | 39 | — | 7 | — | 9 | 356 | — |
| | Hódmező-Vásárhely, thj. felr. v. Szeged, sz. k. v. | — | — | — | — | — | — | — | — | — | — | — | — | — | — |
| | együtt | 150 | 8 | 97 | 23 | 16 | 5 | — | 39 | — | 7 | — | 9 | 356 | — |
| 3 | Heves vármegye | 358 | 25 | 155 | 88 | 33 | 43 | — | 39 | — | 5 | — | 9 | 759 | — |
| 4 | Jász-N.-K.-Szolnok vármegye | 315 | 19 | 196 | 29 | 19 | 35 | — | 31 | — | 5 | — | 9 | 662 | — |
| 5 | Pest-P.-S.-Kis-Kun » | 809 | 42 | 332 | 194 | 73 | 47 | — | 111 | — | 5 | 4 | 17 | 1.680 | 1 |
| | Budapest, fő- és székváros | — | — | — | — | — | — | — | — | — | — | — | — | — | — |
| | Kecskemét, thj. felr. v. | — | — | — | — | — | — | — | — | — | — | — | — | — | — |
| | együtt | 809 | 42 | 332 | 194 | 73 | 47 | — | 111 | — | 5 | 4 | 17 | 1.680 | 1 |
| | Összesen | 2.172 | 151 | 1.050 | 468 | 207 | 140 | — | 336 | — | 34 | 5 | 33 | 4.688 | 1 |

| Folyó szám Lajfyjude. Zahl | Országrés, törvény- hatóság <i>Landestheil, Municipium</i> | Az épületek minősége és száma — <i>Bestimmung und Anzahl der Gebäude</i> | | | | | | | | | | | | | Kuny- hók és bódák <i>Hüt- ten und Buden</i> | |
|-------------------------------|--|--|--|--|--|--|---|--------------------------------------|--------------------------------|--|--|--|--|---|--|--|
| | | Lakó- házak <i>Wohn- häuser</i> | Cse- léd- lak Ge- sinde- häuser | Külön álló gazdasági épület <i>Allein- stehende Wirth- schafts- Gebäude</i> | A lak- vagy cseléd- lakházhoz épített <i>Den Wohn- oder Gesindehäusern zu- gebaute Wirthschafts- Gebäude</i> | | Gyár vagy más ipari épület <i>Fabriken oder sonstige gewerb- liche Gebäude</i> | Tem- plom <i>Kir- chen</i> | Iskola <i>Schu- len</i> | Iskola és tem- plom egy tető alatt <i>Schulen und Kirchen unter einem Dache</i> | Kórház és gyó- gyinté- zet <i>Spitäler und Heil- anstal- ten</i> | Für- dő <i>Bade- An- stal- ten</i> | Lak- tanya <i>Kaser- nen</i> | Egyéb épü- letek <i>Son- stige Ge- bäude</i> | | Összes épületek <i>Ge- sammt- zahl der Gebäude</i> |
| | | | | | egy tető alatt <i>unter ge- meinsamem Dache</i> | és külön tető alatt <i>unter separaten Dache</i> | | | | | | | | | | |
| | d) Tisza jobb partja. | | | | | | | | | | | | | | | |
| 1 | Abauj-Torna vármegye | 292 | 18 | 95 | 101 | 15 | 20 | — | 25 | — | 3 | — | 3 | 1 | 573 | — |
| | Kassa, sz. k. v. | — | — | — | — | — | — | — | — | — | — | — | — | — | — | — |
| | együtt | 292 | 18 | 95 | 101 | 15 | 20 | — | 25 | — | 3 | — | 3 | 1 | 573 | — |
| 2 | Bereg vármegye | 197 | 8 | 108 | 11 | 4 | 11 | — | 18 | — | — | 5 | 1 | 6 | 369 | — |
| 3 | Borsod „ | 279 | 11 | 126 | 44 | 23 | 25 | — | 28 | — | 4 | 2 | — | 13 | 555 | — |
| 4 | Gömör „ | 455 | 27 | 165 | 144 | 35 | 75 | — | 17 | — | — | 1 | 1 | 11 | 981 | — |
| 5 | Sáros „ | 215 | 16 | 85 | 66 | 32 | 14 | — | 31 | — | 3 | — | 5 | 3 | 470 | — |
| 6 | Szepes „ | 509 | 27 | 290 | 145 | 90 | 79 | — | 46 | — | 5 | 11 | 10 | 10 | 1.222 | — |
| 7 | Ung „ | 138 | 1 | 44 | 28 | 5 | 25 | — | 26 | — | — | — | 3 | 1 | 271 | — |
| 8 | Zemplén „ | 251 | 14 | 105 | 64 | 14 | 11 | — | 48 | — | 3 | 1 | 3 | 1 | 515 | — |
| | <i>Összesen</i> | 2.336 | 122 | 1.018 | 608 | 218 | 260 | — | 239 | — | 18 | 20 | 26 | 46 | 4.906 | — |
| | e) Tisza bal partja. | | | | | | | | | | | | | | | |
| 1 | Békés vármegye | 227 | 24 | 127 | 31 | 26 | 14 | — | 17 | — | 10 | 1 | 3 | 11 | 491 | — |
| 2 | Bihar „ | 628 | 43 | 414 | 46 | 35 | 79 | — | 50 | — | — | 1 | 6 | 14 | 1.316 | — |
| | Nagy-Várad, thj. fejr. v. | — | — | — | — | — | — | — | — | — | — | — | — | — | — | — |
| | együtt | 628 | 43 | 414 | 46 | 35 | 79 | — | 50 | — | — | 1 | 6 | 14 | 1.316 | — |
| 3 | Hajdú vármegye | 144 | 5 | 94 | 10 | 6 | 10 | — | 3 | — | 4 | — | — | 1 | 277 | — |
| | Debreczen, sz. k. v. | — | — | — | — | — | — | — | — | — | — | — | — | — | — | — |
| | együtt | 144 | 5 | 94 | 10 | 6 | 10 | — | 3 | — | 4 | — | — | 1 | 277 | — |
| 4 | Máramaros vármegye | 92 | 4 | 57 | 1 | 3 | 4 | — | 23 | — | — | — | — | 4 | 188 | — |
| 5 | Szabolcs „ | 293 | 23 | 146 | 41 | 16 | 15 | — | 21 | — | — | 1 | 2 | 6 | 564 | — |
| 6 | Szatmár „ | 342 | 26 | 159 | 28 | 12 | 24 | — | 10 | — | 7 | 1 | 4 | 3 | 616 | — |
| | Szatmár-Németi, sz. k. v. | — | — | — | — | — | — | — | — | — | — | — | — | — | — | — |
| | együtt | 342 | 26 | 159 | 28 | 12 | 24 | — | 10 | — | 7 | 1 | 4 | 3 | 616 | — |
| 7 | Szilágy vármegye | 153 | 9 | 87 | 4 | 4 | 12 | — | 20 | — | — | — | 2 | 7 | 298 | — |
| 8 | Ugocsa „ | 37 | 1 | 18 | 1 | 1 | 4 | — | 1 | — | — | — | — | — | 63 | — |
| | <i>Összesen</i> | 1.916 | 135 | 1.102 | 162 | 103 | 162 | — | 145 | — | 21 | 4 | 17 | 46 | 3.813 | — |
| | f) Tisza-Maros szöge. | | | | | | | | | | | | | | | |
| 1 | Arad vármegye | 221 | 35 | 168 | 32 | 18 | 7 | — | 48 | — | 4 | — | 2 | 15 | 550 | — |
| | Arad, sz. k. v. | — | — | — | — | — | — | — | — | — | — | — | — | — | — | — |
| | együtt | 221 | 35 | 168 | 32 | 18 | 7 | — | 48 | — | 4 | — | 2 | 15 | 550 | — |
| 2 | Csanád vármegye | 88 | 15 | 89 | 17 | 13 | 4 | — | 16 | — | 1 | — | — | 2 | 245 | — |
| 3 | Krassó-Szörény vármegye | 267 | 10 | 157 | 14 | 22 | 2 | — | 60 | — | 5 | — | 9 | — | 546 | — |
| 4 | Temes vármegye | 323 | 34 | 208 | 77 | 35 | 5 | — | 62 | — | 4 | 1 | 6 | 1 | 756 | — |
| | Temesvár, sz. k. v. | — | — | — | — | — | — | — | — | — | — | — | — | — | — | — |
| | Versecz, thj. fejr. v. | — | — | — | — | — | — | — | — | — | — | — | — | — | — | — |
| | együtt | 323 | 34 | 208 | 77 | 35 | 5 | — | 62 | — | 4 | 1 | 6 | 1 | 756 | — |
| 5 | Torontál vármegye | 569 | 44 | 376 | 133 | 80 | 42 | — | 113 | — | 3 | — | 7 | 26 | 1.393 | — |
| | Pancsova, thj. fejr. v. | — | — | — | — | — | — | — | — | — | — | — | — | — | — | — |
| | együtt | 569 | 44 | 376 | 133 | 80 | 42 | — | 113 | — | 3 | — | 7 | 26 | 1.393 | — |
| | <i>Összesen</i> | 1.468 | 138 | 998 | 273 | 168 | 60 | — | 299 | — | 17 | 1 | 24 | 44 | 3.490 | — |
| | g) Erdély. | | | | | | | | | | | | | | | |
| 1 | Alsó-Fehér vármegye | 111 | 3 | 37 | 2 | 1 | 6 | — | 18 | — | 1 | — | 1 | 14 | 194 | — |
| 2 | B.-Naszód „ | 161 | — | 46 | 10 | 18 | 13 | — | 13 | — | — | — | 9 | — | 270 | — |
| 3 | Brassó „ | 180 | 2 | 85 | 14 | 67 | 34 | — | 4 | — | 2 | — | 11 | 2 | 401 | — |
| 4 | Csik „ | 139 | 7 | 126 | — | 1 | 4 | — | 17 | — | 1 | — | 1 | 3 | 299 | — |
| 5 | Fogaras „ | 137 | 2 | 48 | 13 | 5 | 17 | — | 2 | — | — | — | 1 | 2 | 227 | — |
| 6 | Háromszék „ | 157 | 7 | 94 | 2 | 4 | 11 | — | 33 | — | 3 | — | 5 | 5 | 321 | — |
| 7 | Hunyad „ | 93 | 4 | 49 | 1 | 4 | 9 | — | 18 | — | 1 | — | 3 | 5 | 187 | — |
| 8 | Kis-Küküllő „ | 208 | 3 | 48 | 9 | 8 | 9 | — | 6 | — | 2 | — | 1 | — | 294 | 3 |
| 9 | Kolozs „ | 156 | — | 27 | 1 | 3 | 10 | — | 3 | — | 1 | — | 1 | — | 202 | — |
| | Kolozsvár, sz. k. v. | — | — | — | — | — | — | — | — | — | — | — | — | — | — | — |
| | együtt | 156 | — | 27 | 1 | 3 | 10 | — | 3 | — | 1 | — | 1 | — | 202 | — |
| 10 | Maros-Torda vármegye | 156 | 4 | 36 | 8 | 2 | 5 | — | 8 | — | 2 | — | 4 | — | 225 | — |
| | Maros-Vásárhely, sz. k. v. | — | — | — | — | — | — | — | — | — | — | — | — | — | — | — |
| | együtt | 156 | 4 | 36 | 8 | 2 | 5 | — | 8 | — | 2 | — | 4 | — | 225 | — |

| Folyó szám Laufende Zahl | Ország rész, törvény- hatóság Landestheil, Municipium | Az épületek minősége és száma — Bestimmung und Anzahl der Gebäude | | | | | | | | | | | | | | |
|------------------------------------|---|---|--|--|--|---|---|------------------------------|------------------------|--|---|--|--------------------------------|---|--|--|
| | | Lakó- házak Wohn- häuser | Cse- léd- lak Gesin- de- häuser | Kölnél álló gazdasági épület Allein- stehende Wirth- schafts- Gebäude | A lak- vagy cseléd- lakházhoz épített Den Wohn- oder Gesindehäusern an- gebaute Wirthschafts- Gebäude | | Gyár vagy más ipari épület Fabriken oder sonstige gewerb- liche Gebäude | Tem- plom Kir- chen | Iskola Schu- len | Iskola és tem- plom egy tető alatt Schulen und Kirchen unter einem Dache | Kórház és gyógy- intézet Spitäl- er und Heil- anstal- ten | Für- dő Bade- An- stal- ten | Lak- tanya Kaser- nen | Egyéb épü- letek Son- stige Ge- bäude | Összes épületek Gesam- tzahl der Gebäude | Kuny- hók és bódék Hüt- ten und Buden |
| | | | | | egy tető alatt ge- meinsam Dache | de külön tető water separirten Dache | | | | | | | | | | |
| 11 | Nagy-Küküllő vármegye | 273 | 9 | 138 | 15 | 36 | 30 | — | 5 | — | 3 | — | 5 | 9 | 523 | — |
| 12 | Szeben | 274 | 7 | 163 | 23 | 31 | 48 | — | 24 | — | 5 | — | 14 | 7 | 596 | — |
| 13 | Szolnok-Doboka | 95 | 1 | 31 | 3 | 1 | 4 | — | 14 | — | — | — | — | 2 | 151 | — |
| 14 | Torda-Aranyos | 95 | 1 | 35 | 1 | — | 6 | — | 13 | — | 1 | 3 | — | 2 | 157 | — |
| 15 | Udvarhely | 149 | — | 55 | — | 9 | 6 | — | 26 | — | — | — | — | 1 | 246 | — |
| | <i>Összesen .</i> | 2.384 | 50 | 1.018 | 102 | 190 | 212 | — | 204 | — | 22 | 3 | 56 | 52 | 4.293 | 3 |
| | <i>Magyarország összesen .</i> | 18.012 | 895 | 8.387 | 4.259 | 1.605 | 1.944 | — | 2.289 | — | 176 | 42 | 204 | 443 | 38.256 | 5 |
| | II. Fiume város és kerülete. <i>Fiume Stadt und Gebiet.</i> | — | — | — | — | — | — | — | — | — | — | — | — | — | — | — |
| | III. Horvát-Szlavonország. <i>Kroatien-Slavonien.</i> | | | | | | | | | | | | | | | |
| 1 | Belovár-Kőrös vármegye | 143 | — | 259 | 5 | — | 20 | 1 | 133 | — | — | — | — | 29 | 590 | — |
| | Belovár, sz. k. v. | 11 | — | 9 | — | — | 1 | — | 3 | — | — | — | 2 | 1 | 27 | — |
| | Ivanić, | 1 | — | 2 | — | — | — | — | 1 | — | — | — | — | — | 4 | — |
| | Kaproncza, | 4 | — | 8 | — | — | 3 | — | 3 | — | 1 | — | — | 3 | 32 | — |
| | Kőrös, | 2 | — | — | — | — | — | — | 3 | — | 1 | — | — | — | 6 | — |
| | együtt | 161 | — | 278 | 5 | — | 24 | 1 | 143 | — | 2 | — | 2 | 33 | 649 | — |
| 2 | Lika-Krbava vármegye | 26 | — | 97 | — | — | 1 | — | 93 | — | 1 | — | — | 15 | 233 | — |
| | Carlopage, önálló város | 6 | — | — | — | — | — | — | — | — | — | — | — | — | 6 | — |
| | Zengg, sz. k. v. | 9 | — | 2 | — | — | 2 | — | 1 | — | 1 | — | — | 4 | 19 | — |
| | együtt | 41 | — | 99 | — | — | 3 | — | 94 | — | 2 | — | — | 19 | 258 | — |
| 3 | Modrus-Fiume vármegye | 25 | — | 83 | — | — | 1 | — | 119 | — | 1 | — | 2 | 28 | 259 | — |
| | Buccari, sz. k. v. | 1 | — | — | — | — | — | — | 4 | — | — | — | — | 1 | 6 | — |
| | együtt | 26 | — | 83 | — | — | 1 | — | 123 | — | 1 | — | 2 | 29 | 265 | — |
| 4 | Pozsega vármegye | 97 | — | 203 | 4 | — | 9 | 3 | 165 | — | — | 2 | — | 43 | 526 | — |
| | Bród, önálló város | 14 | — | 12 | — | — | 1 | 1 | 1 | — | — | — | — | 1 | 30 | — |
| | Pozsega, sz. k. v. | 12 | — | 6 | 1 | — | 1 | 2 | 1 | — | 1 | — | 1 | 2 | 37 | — |
| | együtt | 123 | — | 221 | 5 | — | 11 | 6 | 167 | — | 1 | 2 | 1 | 46 | 583 | — |
| 5 | Szerém vármegye | 228 | — | 362 | 15 | — | 5 | 1 | 220 | — | 3 | — | 1 | 104 | 939 | 3 |
| | Karlóca, önálló város | 16 | — | 5 | 1 | — | — | — | 2 | — | 1 | — | — | — | 25 | — |
| | Mitrovicza | 19 | — | 11 | — | — | — | — | 1 | — | 1 | — | — | 7 | 39 | — |
| | Pétervárad, | 13 | — | 6 | 2 | — | — | — | 3 | — | 1 | — | — | 1 | 26 | — |
| | Ruma, mezőváros, rend. tan.-al | 2 | — | 4 | — | — | — | — | 2 | — | 1 | — | — | 3 | 12 | — |
| | Zimony, önálló város | 15 | — | 10 | — | — | — | — | 5 | — | 1 | — | — | 4 | 35 | — |
| | együtt | 293 | — | 398 | 18 | — | 5 | 1 | 233 | — | 8 | — | 1 | 119 | 1.076 | 3 |
| 6 | Varasd vármegye | 33 | — | 125 | — | — | — | — | 84 | — | — | — | 1 | 12 | 255 | — |
| | Varasd, sz. k. v. | 18 | — | 21 | — | — | 7 | 1 | 2 | — | 1 | — | 8 | 3 | 61 | 24 |
| | együtt | 51 | — | 146 | — | — | 7 | 1 | 86 | — | 1 | — | 9 | 15 | 316 | 24 |
| 7 | Verőcze vármegye | 187 | 1 | 227 | 14 | — | 13 | 9 | 123 | — | — | — | 1 | 14 | 589 | — |
| | Eszék, sz. k. v. | 21 | — | 11 | — | — | — | — | 8 | — | — | — | 3 | 4 | 47 | — |
| | együtt | 208 | 1 | 238 | 14 | — | 13 | 9 | 131 | — | — | — | 4 | 18 | 636 | — |
| 8 | Zágráb vármegye | 83 | — | 304 | — | — | 8 | 1 | 184 | — | 2 | — | — | 40 | 622 | — |
| | Károlyváros, sz. k. v. | 5 | — | 3 | — | — | 1 | 2 | 1 | — | 1 | — | — | 3 | 16 | — |
| | Kostajnicza, önálló város | 1 | — | 1 | — | — | — | — | 3 | — | — | — | — | 1 | 6 | — |
| | Petrinja, | 8 | — | 12 | — | — | 3 | — | 1 | — | — | — | — | 3 | 27 | — |
| | Sziszék, sz. k. v. | 10 | — | 4 | — | — | 1 | — | 2 | — | 3 | — | — | 5 | 25 | — |
| | Zágráb, | 23 | — | 10 | — | — | 5 | — | 7 | — | — | — | 2 | 3 | 50 | — |
| | együtt | 130 | — | 334 | — | — | 18 | 3 | 198 | — | 6 | — | 2 | 55 | 746 | — |
| | <i>Horvát-Szlavonország össz.</i> | 1.033 | 1 | 1.797 | 42 | — | 82 | 21 | 1.175 | — | 21 | 2 | 21 | 334 | 4.529 | 27 |
| Ismétlés. — Recapitulation. | | | | | | | | | | | | | | | | |
| | I. Magyarország — Ungarn | 18.012 | 895 | 8.387 | 4.259 | 1.605 | 1.944 | — | 2.289 | — | 176 | 42 | 204 | 443 | 38.256 | 5 |
| | II. Fiume város és kerülete — Fiume Stadt und Gebiet | — | — | — | — | — | — | — | — | — | — | — | — | — | — | — |
| | III. Horv.-Szlavonország — Kroat.-Slavon. A Szent-István korona országai együtt Die Länder der h. Stefanskrona zus. | 1.033 | 1 | 1.797 | 42 | — | 82 | 21 | 1.175 | — | 21 | 2 | 21 | 334 | 4.529 | 27 |
| | Összesen . | 19.045 | 896 | 10.184 | 4.301 | 1.605 | 2.026 | 21 | 3.464 | — | 197 | 44 | 225 | 777 | 42.785 | 32 |

D) Törvényhatósági épületek. — Municipal-Gebäude.

| Folyó szám Laufende Zahl | Országgrész, törvény- hatóság <i>Landestheil, Municipium</i> | Az épületek minősége és száma — <i>Bestimmung und Anzahl der Gebäude</i> | | | | | | | | | | | | | | |
|-----------------------------------|--|--|---|--|--|--|---|--------------------------------------|--------------------------------|--|--|--|--|---|--|--|
| | | Lakó- házak <i>Wohn- häuser</i> | Cse- léd- lak <i>Ge- sinde- häuser</i> | Külön álló gazdasági épület <i>Allein- stehende Wirth- schafts- Gebäude</i> | A lak- vagy cseléd- lakházhoz épített <i>Den Wohn- oder Gesindehäusern zu- gehörige Wirtschafts- Gebäude</i> | | Gyár vagy más ipari épület <i>Fabriken oder sonstige gewerb- liche Gebäude</i> | Tem- plom <i>Kir- chen</i> | Iskola <i>Schu- len</i> | Iskola és tem- plom egy tető alatt <i>Schulen und Kirchen unter einem Dache</i> | Kórház és gyó- gyinté- zet <i>Spitäler und Heil- anstalten</i> | Für- dő <i>Bade- An- stal- ten</i> | Lak- tanya <i>Kaser- nen</i> | Egyéb épü- letek <i>Son- stige Ge- bäude</i> | Összes épületek <i>Ge- sammt- zahl der Gebäude</i> | Kuny- hók és bódék <i>Hüt- ten und Buden</i> |
| | | | | | egy tető alatt <i>unter ge- meinsamen Dache</i> | és külön tető alatt <i>unter separaten Dache</i> | | | | | | | | | | |
| | | | | | alatt álló gazdasági épület | | | | | | | | | | | |
| I. Magyarország. — Ungarn. | | | | | | | | | | | | | | | | |
| a) Duna bal partja. | | | | | | | | | | | | | | | | |
| 1 | Árva vármegye | 4 | — | 1 | 3 | 4 | 2 | — | — | — | 1 | — | — | 15 | — | |
| 2 | Bars „ | 12 | 1 | 2 | 1 | — | — | — | — | — | 5 | — | — | 21 | — | |
| 3 | Esztergom vármegye | 3 | — | — | — | — | — | — | — | — | — | — | 3 | 6 | — | |
| 4 | Hont „ | 1 | — | — | 1 | — | — | — | — | — | — | — | — | 2 | — | |
| | Selmez- és Bélabánya, sz. k. v. együtt | 31 | — | 11 | 5 | 3 | 4 | — | 4 | — | 1 | — | 1 | 60 | — | |
| 5 | Liptó vármegye | — | — | — | — | — | — | — | — | — | — | — | — | — | — | |
| 6 | Nógrád „ | 2 | 1 | — | — | — | — | — | — | — | — | — | 1 | 4 | — | |
| 7 | Nyitra „ | 5 | — | — | 1 | 1 | — | — | — | — | 4 | — | — | 11 | — | |
| 8 | Pozsony „ | 7 | — | 3 | 4 | 4 | — | — | — | — | 1 | — | 1 | 20 | — | |
| | Pozsony, sz. k. v. együtt | 79 | — | 14 | 1 | 5 | 2 | — | 12 | — | 1 | — | 8 | 2 | 124 | |
| 9 | Trencsén vármegye | 5 | 1 | — | — | — | — | — | — | — | 1 | — | — | 7 | — | |
| 10 | Turóc „ | — | — | — | — | — | — | — | — | — | — | — | — | — | — | |
| 11 | Zólyom „ | 1 | — | 1 | — | — | — | — | — | — | — | — | — | 2 | — | |
| | Összesen | 150 | 3 | 32 | 16 | 17 | 8 | — | 16 | — | 14 | — | 9 | 7 | 272 | |
| b) Duna jobb partja. | | | | | | | | | | | | | | | | |
| 1 | Baranya vármegye | 8 | 1 | 4 | — | 1 | — | — | — | — | — | — | 1 | 1 | 16 | |
| | Pécs, sz. k. v. együtt | 36 | 11 | 10 | 4 | 4 | 7 | — | 6 | — | 1 | — | 9 | 13 | 101 | |
| 2 | Fejér vármegye | 2 | — | — | — | — | — | — | — | — | — | — | — | 2 | — | |
| | Székes-Fejérvár, sz. k. v. együtt | 40 | 1 | 13 | 1 | — | 3 | — | 4 | — | 3 | — | 13 | 1 | 79 | |
| 3 | Győr vármegye | — | — | — | — | — | — | — | — | — | — | — | — | — | — | |
| | Győr, sz. k. v. együtt | 27 | 1 | 6 | — | 1 | 3 | — | — | — | 3 | — | — | 20 | 61 | |
| 4 | Komárom vármegye | — | — | — | — | — | — | — | — | — | — | — | — | — | — | |
| | Komárom, sz. k. v. együtt | 10 | — | 3 | — | — | — | — | 1 | — | 2 | — | — | 1 | 17 | |
| 5 | Moson vármegye | 6 | — | — | — | 1 | — | — | — | — | 1 | — | — | 1 | 9 | |
| 6 | Somogy „ | 10 | — | 5 | 1 | 2 | 1 | — | — | — | 2 | — | — | 1 | 22 | |
| 7 | Sopron „ | 2 | — | — | — | — | — | — | — | — | — | — | — | — | 2 | |
| | Sopron, sz. k. v. együtt | 29 | 4 | 7 | 1 | — | 1 | — | 1 | — | 2 | — | — | 3 | 48 | |
| 8 | Tolna vármegye | 4 | 2 | 2 | — | — | — | — | — | — | — | — | 1 | — | 9 | |
| 9 | Vas „ | 8 | — | 3 | 3 | — | — | — | — | — | — | — | 1 | 1 | 16 | |
| 10 | Veszprém „ | 5 | 1 | 2 | 1 | — | — | — | — | — | 2 | — | — | — | 11 | |
| 11 | Zala „ | 8 | — | 4 | — | — | — | — | 1 | — | — | — | — | 1 | 14 | |
| | Összesen | 195 | 21 | 59 | 11 | 9 | 15 | — | 13 | — | 16 | — | 25 | 43 | 407 | |
| c) Duna-Tisza köze. | | | | | | | | | | | | | | | | |
| 1 | Bács-Bodrog vármegye | 7 | — | 5 | — | — | 1 | — | — | — | — | — | — | — | 13 | |
| | Baja, thj. felr. v. | 16 | 4 | 4 | 11 | 3 | 1 | — | 1 | — | 3 | — | — | 4 | 47 | |
| | Szabadka, sz. k. v. | 54 | 49 | 48 | 7 | 8 | 4 | — | 12 | — | 2 | — | — | — | 184 | |
| | Ujvidék, sz. k. v. | 27 | 5 | 7 | 2 | 2 | 4 | — | 6 | — | 3 | — | 3 | 6 | 65 | |
| | Zombor, sz. k. v. együtt | 11 | 3 | 4 | 1 | 3 | 1 | — | 1 | — | 3 | — | 11 | 1 | 39 | |
| 2 | Csongrád vármegye | 2 | — | 1 | — | — | — | — | — | — | — | — | — | — | 3 | |
| | Hódmező-Vásárhely, thj. felr. v. együtt | 59 | 4 | 25 | 3 | 1 | — | — | 6 | — | 4 | — | 2 | 7 | 111 | |
| | Szeged, sz. k. v. együtt | 96 | 5 | 46 | 2 | 4 | 2 | — | 14 | — | 1 | — | 2 | 3 | 175 | |
| | együtt | 157 | 9 | 72 | 5 | 5 | 2 | — | 20 | — | 5 | — | 4 | 10 | 289 | |
| 3 | Heves vármegye | 6 | — | 3 | 1 | — | — | — | — | — | 1 | — | — | 2 | 13 | |
| 4 | Jász-N.-K.-Szolnok vármegye | 3 | — | 1 | 1 | — | — | — | — | — | — | — | — | 1 | 6 | |
| 5 | Pest-P.-S.-Kis-Kun „ | 17 | — | 13 | 4 | — | — | — | — | — | — | — | — | 2 | 36 | |
| | ✓ Budapest, fő- és székváros | 151 | 7 | 49 | 11 | 8 | 26 | — | 32 | — | 43 | 3 | 10 | 59 | 399 | |
| | Kecskemét, thj. felr. v. együtt | 73 | 2 | 28 | 12 | 1 | 5 | — | 19 | — | — | — | 1 | — | 141 | |
| | Összesen | 522 | 79 | 234 | 55 | 30 | 44 | — | 91 | — | 60 | 4 | 28 | 85 | 1.232 | |

| Folyó száma Laufrunde Zahl | Országgréz, törvény- hatóság Landestheil, Municipium | Az épületek minősége és száma — Bestimmung und Anzahl der Gebäude | | | | | | | | | | | | Köny- hók és bódék Hät- ten und Buden | | |
|-------------------------------|--|---|---|---|--|---|------------------------------|------------------------|--|---|--|--------------------------------|---|--|--|---|
| | | Lakó- házak Wohn- häuser | Cse- léd- lak Ge- sinde- häuser | Külön álló gazdasági épület Allein- stehende Wirth- schafts- Gebäude | A lak- vagy cseléd- lakházhoz épített Den Wohn- oder Gesindehäusern zu- gehörte Wirthschafts- Gebäude | Gyár vagy más ipari épület Fabriken oder sonstige gewerb- liche Gebäude | Tem- plom Kir- chen | Iskola Schu- len | Iskola és tem- plom egy tető alatt Schulen und Kirchen unter einem Dache | Kórház és gyógy- intézet Spitäler und Heil- anstal- ten | Für- dő Bade- An- stal- ten | Lak- tanya Kaser- nen | Egyéb épü- letek Son- stige Ge- bäude | | Összes épületek Gesam- mt- zahl der Gebäude | |
| | | egy tető alatt gemein- sam Dache | és külön tető unter separaten Dache | alatt álló gazdasági épület | | | | | | | | | | | | |
| | d) Tisza jobb partja. | | | | | | | | | | | | | | | |
| | Abauj-Torna vármegye | 8 | — | 4 | — | — | — | — | — | — | — | — | — | 2 | 14 | — |
| | Kassa, sz. k. v. | 41 | 4 | 11 | 2 | — | 21 | — | 1 | — | — | — | — | 3 | 83 | — |
| 1 | együtt | 49 | 4 | 15 | 2 | — | 21 | — | 1 | — | — | — | — | 5 | 97 | — |
| 2 | Bereg vármegye | 14 | — | 4 | — | 1 | — | — | — | — | — | — | — | 2 | 21 | — |
| 3 | Borsod | 12 | 1 | 6 | 1 | — | — | — | — | — | — | — | 1 | — | 21 | — |
| 4 | Gömör | 2 | — | 1 | — | 1 | — | — | — | — | — | — | — | — | 4 | — |
| 5 | Sáros | 1 | — | 1 | 2 | — | — | — | — | — | — | — | — | — | 4 | — |
| 6 | Szepes | 6 | 1 | 1 | — | — | — | — | — | — | — | — | — | — | 8 | — |
| 7 | Ung | 14 | — | 4 | 2 | 2 | — | — | — | — | — | — | — | 1 | 23 | — |
| 8 | Zemplén | 5 | 1 | 5 | — | — | — | — | — | — | — | — | — | 1 | 12 | — |
| | Összesen | 108 | 7 | 37 | 7 | 4 | 21 | — | 1 | — | — | — | 1 | 9 | 190 | — |
| | e) Tisza bal partja. | | | | | | | | | | | | | | | |
| 1 | Békés vármegye | 17 | 2 | 7 | 4 | — | — | — | — | — | 4 | — | — | 2 | 36 | — |
| 2 | Bihar | 11 | 1 | 6 | — | — | — | — | — | — | — | — | — | — | 18 | — |
| | Nagy-Várad, thj. felr. v. | 71 | 3 | 28 | 3 | 3 | 5 | — | 4 | — | 3 | — | — | 5 | 125 | — |
| | együtt | 82 | 4 | 34 | 3 | 3 | 5 | — | 4 | — | 3 | — | — | 5 | 143 | — |
| 3 | Hajdú vármegye | 1 | — | 2 | — | — | — | — | — | — | — | — | — | — | 3 | — |
| | Debreczen, sz. k. v. | 177 | 51 | 132 | 6 | — | 5 | — | 16 | — | 5 | — | 1 | — | 393 | — |
| | együtt | 178 | 51 | 134 | 6 | — | 5 | — | 16 | — | 5 | — | 1 | — | 396 | — |
| 4 | Máramaros vármegye | 5 | 1 | 4 | 2 | — | — | — | — | — | 1 | — | 1 | — | 14 | — |
| 5 | Szabolcs | 16 | 2 | 9 | 1 | — | — | — | — | — | 1 | — | 1 | — | 30 | — |
| 6 | Szatmár | 3 | 1 | 3 | — | — | — | — | — | — | — | — | — | — | 7 | — |
| | Szatmár-Németi, sz. k. v. | 45 | 1 | 21 | 3 | — | 6 | — | 2 | — | 2 | — | 1 | 3 | 84 | — |
| | együtt | 48 | 2 | 24 | 3 | — | 6 | — | 2 | — | 2 | — | 1 | 3 | 91 | — |
| 7 | Szilágy vármegye | 4 | — | — | — | — | — | — | — | — | 1 | — | — | — | 5 | — |
| 8 | Ugocsa | 3 | 1 | — | — | — | — | — | — | — | 2 | — | — | — | 6 | — |
| | Összesen | 358 | 63 | 212 | 19 | 3 | 16 | — | 22 | — | 19 | — | 4 | 10 | 721 | — |
| | f) Tisza-Maros szöge. | | | | | | | | | | | | | | | |
| 1 | Arad vármegye | 10 | 3 | 10 | — | 2 | — | — | — | — | 1 | — | — | — | 26 | — |
| | Arad, sz. k. v. | 38 | 9 | 11 | 2 | 4 | 2 | — | 4 | — | 7 | — | — | 29 | 106 | — |
| | együtt | 48 | 12 | 21 | 2 | 6 | 2 | — | 4 | — | 8 | — | — | 29 | 132 | — |
| 2 | Csanád vármegye | 2 | — | 4 | — | 1 | — | — | — | — | — | — | — | 1 | 8 | — |
| 3 | Krassó-Szörény vármegye | 8 | — | 2 | 2 | — | — | — | — | — | — | — | — | — | 12 | — |
| 4 | Temes vármegye | 26 | 1 | 4 | 7 | 6 | — | — | — | — | 3 | — | 1 | — | 48 | — |
| | Temesvár, sz. k. v. | 21 | 2 | 4 | 1 | 1 | 4 | — | 1 | — | 2 | — | 2 | 2 | 40 | — |
| | Versecz, thj. felr. v. | 35 | — | 3 | 2 | 3 | — | — | 7 | — | 3 | — | 1 | 1 | 55 | — |
| | együtt | 82 | 3 | 11 | 10 | 10 | 4 | — | 8 | — | 8 | — | 4 | 3 | 143 | — |
| 5 | Torontál vármegye | 7 | — | 4 | — | — | 1 | — | — | — | — | — | 1 | — | 13 | — |
| | Pancsova, thj. felr. v. | 5 | — | 5 | 2 | — | 1 | — | 1 | — | 1 | — | — | — | 15 | — |
| | együtt | 12 | — | 9 | 2 | — | 2 | — | 1 | — | 1 | — | 1 | — | 28 | — |
| | Összesen | 152 | 15 | 47 | 16 | 17 | 8 | — | 13 | — | 17 | — | 5 | 33 | 323 | — |
| | g) Erdély. | | | | | | | | | | | | | | | |
| 1 | Alsó-Fehér vármegye | 6 | — | 1 | — | — | — | — | — | — | 1 | — | — | 2 | 10 | — |
| 2 | B.-Naszód | 3 | — | — | — | — | — | — | — | — | — | — | — | — | 3 | — |
| 3 | Brassó | 3 | — | 1 | 1 | — | — | — | — | — | — | — | — | 1 | 6 | — |
| 4 | Csik | 1 | 1 | 1 | — | — | — | — | — | — | — | — | — | — | 3 | — |
| 5 | Fogaras | — | — | — | — | — | — | — | — | — | — | — | — | — | — | — |
| 6 | Háromszék | 4 | — | 1 | — | — | — | — | 2 | — | — | — | 2 | 3 | 12 | — |
| 7 | Hunyad | 5 | — | 1 | — | — | — | — | — | — | 1 | — | — | — | 7 | — |
| 8 | Kis-Küküllő | 3 | — | 3 | — | — | — | — | — | — | — | — | — | — | 6 | — |
| 9 | Kolozs | — | — | — | — | — | — | — | — | — | — | — | — | — | — | — |
| | Kolozsvár, sz. k. v. | 31 | — | 13 | 1 | 1 | 2 | — | — | — | 2 | — | — | 1 | 51 | — |
| | együtt | 31 | — | 13 | 1 | 1 | 2 | — | — | — | 2 | — | — | 1 | 51 | — |
| 10 | Maros-Torda vármegye | — | — | — | — | — | — | — | — | — | — | — | — | — | — | — |
| | Maros-Vásárhely, sz. k. v. | 26 | 1 | 6 | 1 | — | 2 | — | — | — | 1 | — | — | — | 37 | — |
| | együtt | 26 | 1 | 6 | 1 | — | 2 | — | — | — | 1 | — | — | — | 37 | — |

| Folyó szám Laufende Zahl | Országgrész, törvényhatóság Landestheil, Municipium | Az épületek minősége és száma — Bestimmung und Anzahl der Gebäude | | | | | | | | | | | | | | |
|-----------------------------|---|---|----------------------------|--|--|--|--|--------------------|-------------------|---|--|------------------------|----------------------|------------------------------------|---|--------------------------------------|
| | | Lakóházak Wohnhäuser | Cseléklak Gesindehäuser | Külön álló gazdasági épület Alleinstehende Wirtschaftsgebäude | A lak- vagy cseléklakhoz épített Den Wohn- oder Gesindehäusern zugebaute Wirtschaftsgebäude | | Gyár vagy más ipari épület Fabriken oder sonstige gewerbliche Gebäude | Templom Kirchen | Iskola Schulen | Iskola és templom egy tető alatt Schulen und Kirchen unter einem Dache | Kórház és gyógyintézet Spitäler und Heilanstalten | Fürdő Badeanstalten | Laktanya Kasernen | Egyéb épületek Sonstige Gebäude | Összes épületek Gesamtzahl der Gebäude | Kunyhók és bódék Hütten und Buden |
| | | | | | egy tető alatt unter gemeinsamen Dache | in 18 Fa tető alatt unter separaten Dache | | | | | | | | | | |
| 11 | Nagy-Küküllő vármegye | 7 | — | 6 | — | — | — | — | — | — | — | — | 1 | 14 | — | |
| 12 | Szeben | 2 | — | 3 | 1 | — | — | — | — | — | — | — | 1 | 7 | — | |
| 13 | Szolnok-Doboka | 7 | — | 2 | — | — | — | — | — | — | — | — | — | 9 | — | |
| 14 | Torda-Aranyos | 1 | — | — | — | — | — | — | — | — | — | — | — | 1 | — | |
| 15 | Udvarhely | 3 | — | 2 | — | — | — | — | — | 1 | — | 1 | 1 | 8 | — | |
| | Összesen | 102 | 2 | 40 | 4 | 1 | 4 | — | 2 | — | 5 | 1 | 3 | 10 | 174 | — |
| | Magyarország összesen | 1.577 | 190 | 661 | 128 | 81 | 116 | — | 158 | — | 131 | 5 | 75 | 197 | 3.319 | 1 |
| | II. Fiume város és kerülete. Fiume Stadt und Gebiet. | 18 | — | — | — | 3 | 1 | — | 4 | — | 1 | — | 2 | — | 29 | — |
| | III. Horvát-Szlavonország. Kroatien-Slavonien. | | | | | | | | | | | | | | | |
| 1 | Belovár-Kőrös vármegye | — | — | 1 | — | — | — | — | — | — | — | 1 | — | 2 | — | |
| | Belovár, sz. k. v. | 1 | — | 1 | — | — | — | — | — | — | — | — | — | 2 | — | |
| | Ivanić, | — | — | — | — | — | — | — | — | — | — | — | — | — | — | |
| | Kaproncza, | — | — | — | — | — | — | — | — | — | — | — | — | — | — | |
| | Kőrös, | 2 | — | 3 | 1 | — | — | — | 1 | — | — | — | 1 | 8 | — | |
| | együtt | 3 | — | 5 | 1 | — | — | — | 1 | — | — | — | 1 | 12 | — | |
| 2 | Lika-Krbava vármegye | — | — | — | — | — | — | — | — | — | — | — | — | — | — | |
| | Carlopage, önálló város | — | — | — | — | — | — | — | — | — | — | — | — | — | — | |
| | Zengg, sz. k. v. | — | — | — | — | — | — | — | — | — | — | — | — | — | — | |
| | együtt | — | — | — | — | — | — | — | — | — | — | — | — | — | — | |
| 3 | Modrus-Fiume vármegye | — | — | — | — | — | — | — | — | — | — | — | — | — | — | |
| | Buccari, sz. k. v. | — | — | — | — | — | — | — | — | — | — | — | — | — | — | |
| | együtt | — | — | — | — | — | — | — | — | — | — | — | — | — | — | |
| 4 | Pozsega vármegye | 3 | — | 7 | — | — | — | — | 1 | — | — | — | 1 | 3 | 15 | |
| | Bród, önálló város | — | — | — | — | — | — | — | — | — | — | — | — | — | — | |
| | Pozsega, sz. k. v. | — | — | 2 | — | — | — | — | — | — | — | — | — | 5 | 7 | |
| | együtt | 3 | — | 9 | — | — | — | — | 1 | — | — | — | 1 | 8 | 22 | |
| 5 | Szerém vármegye | 8 | — | 1 | — | — | — | — | 1 | — | — | — | — | — | 10 | |
| | Karlócza, önálló város | — | — | — | — | — | — | — | — | — | — | — | — | — | — | |
| | Mitrovicza, | — | — | — | — | — | — | — | — | — | — | — | — | — | — | |
| | Péternárad, | — | — | — | — | — | — | — | — | — | — | — | — | — | — | |
| | Ruma, mezőváros, rend. tan. al | — | — | — | — | — | — | — | — | — | — | — | — | — | — | |
| | Zimony, önálló város | — | — | — | — | — | — | — | — | — | — | — | — | — | — | |
| | együtt | 8 | — | 1 | — | — | — | — | 1 | — | — | — | — | — | 10 | |
| 6 | Varasd vármegye | — | — | — | — | — | — | — | — | — | — | — | — | — | — | |
| | Varasd, sz. k. v. | 1 | — | — | — | — | — | — | — | — | — | — | 1 | — | 2 | |
| | együtt | 1 | — | — | — | — | — | — | — | — | — | — | 1 | — | 2 | |
| 7 | Verőcze vármegye | 1 | — | — | — | — | — | — | — | — | — | — | — | 1 | 2 | |
| | Eszék, sz. k. v. | 2 | — | 2 | — | — | — | — | — | — | — | — | — | — | 4 | |
| | együtt | 3 | — | 2 | — | — | — | — | — | — | — | — | — | 1 | 6 | |
| 8 | Zágráb vármegye | — | — | — | — | — | — | — | — | — | — | — | — | — | — | |
| | Károlyváros, sz. k. v. | — | — | — | — | — | — | — | — | — | — | — | — | — | — | |
| | Kostajnicza, önálló város | — | — | — | — | — | — | — | — | — | — | — | — | — | — | |
| | Petrinja, | — | — | — | — | — | — | — | — | — | — | — | — | — | — | |
| | Sziszek, sz. k. v. | — | — | — | — | — | — | — | — | — | — | — | — | — | — | |
| | Zágráb, | — | — | — | — | — | — | — | — | — | — | — | — | — | — | |
| | együtt | — | — | — | — | — | — | — | — | — | — | — | — | — | — | |
| | Horvát-Szlavonország össz. | 18 | — | 17 | 1 | — | — | — | 3 | — | — | — | 3 | 10 | 52 | — |

Ismétlés. — Recapitulation.

| | | | | | | | | | | | | | | | |
|--|-------|-----|-----|-----|----|-----|---|-----|---|-----|---|----|-----|-------|---|
| I. Magyarország — Ungarn | 1.577 | 190 | 661 | 128 | 81 | 116 | — | 158 | — | 131 | 5 | 75 | 197 | 3.319 | 1 |
| II. Fiume város és kerülete — Fiume Stadt und Gebiet | 18 | — | — | — | 3 | 1 | — | 4 | — | 1 | — | 2 | — | 29 | — |
| III. Horvát-Szlavonorsz. — Kroat.-Slav. | 18 | — | 17 | 1 | — | — | — | 3 | — | — | — | 3 | 10 | 52 | — |
| A Szent István korona országai együtt Die Länder der h. Stefanskrona zus. | 1.613 | 190 | 678 | 129 | 84 | 117 | — | 165 | — | 132 | 5 | 80 | 207 | 3.400 | 1 |

E) Állami vagy katonai épületek. — Staatliche und militär-äranerische Gebäude.

| Folyó szám Laufende Zahl | Ország-rész, törvény- hatóság Landestheil, Municipium | Az épületek minősége és száma — Bestimmung und Anzahl der Gebäude | | | | | | | | | | | | | | |
|-----------------------------------|---|---|--|---|--|--|---|------------------------------|------------------------|--|---|--|--------------------------------|---|--|--|
| | | Lakó- házak Wohn- häuser | Cse- léd- lak Ge- sinde- häuser | Külön álló gazdasági épület Allein- stehende Wirth- schafts- Gebäude | A lak- vagy cse- lédházhoz épített Den Wohn- oder Gesindehäusern zu- gebaute Wirtschafts- Gebäude | | Gyár vagy más ipari épület Fabriken oder sonstige gewerb- liche Gebäude | Tem- plom Kir- chen | Iskola Schu- len | Iskola és tem- plom egy tető alatt Schulen und Kirchen unter einem Dache | Kórház és gyógy- intézet Spitäl- er und Heil- anstal- ten | Für- dő Bade- An- stal- ten | Lak- tanya Kaser- nen | Egyéb épü- letek Son- stige Ge- bäude | Öszea- épületek Ge- sammt- zahl der Gebäude | Kuny- hók és bódék Hüt- ten und Buden |
| | | | | | egy tető alatt unter ge- meinsamen Dache | és kü- lön alatt unter separirten Dache | | | | | | | | | | |
| I. Magyarország. — Ungarn. | | | | | | | | | | | | | | | | |
| a) Duna bal partja. | | | | | | | | | | | | | | | | |
| 1 | Árva vármegye | 4 | — | 2 | 2 | 2 | — | — | 2 | — | — | — | 6 | — | 18 | — |
| 2 | Bars „ | 154 | 15 | 76 | 35 | 19 | 19 | — | 5 | — | — | — | 2 | 8 | 333 | — |
| 3 | Esztergom „ | 32 | 1 | 5 | 8 | 2 | 8 | — | — | — | — | — | 2 | — | 58 | — |
| 4 | Hont „ | 56 | 3 | 31 | 9 | 6 | 3 | — | 4 | — | — | — | 2 | 3 | 117 | — |
| | Selmece- és Bélabánya, sz. k. v. | 62 | 2 | 25 | 6 | 4 | 19 | — | 3 | — | — | — | 2 | — | 123 | — |
| | együtt | 118 | 5 | 56 | 15 | 10 | 22 | — | 7 | — | — | — | 4 | 3 | 240 | — |
| 5 | Liptó vármegye | 193 | 22 | 127 | 31 | 19 | 2 | — | 7 | — | — | — | 2 | 6 | 409 | — |
| 6 | Nógrád „ | 98 | 1 | 16 | 10 | 3 | 8 | — | 3 | — | — | — | 2 | — | 141 | — |
| 7 | Nyitra „ | 90 | 7 | 70 | 12 | 7 | 5 | — | 15 | — | 1 | — | 4 | 41 | 252 | — |
| 8 | Pozsony „ | 97 | 2 | 29 | 4 | 5 | 2 | — | 2 | — | 2 | — | 4 | 10 | 157 | — |
| | Pozsony, sz. k. v. | 37 | 4 | 8 | 1 | 1 | 16 | — | 6 | — | 8 | — | 6 | 1 | 88 | — |
| | együtt | 134 | 6 | 37 | 5 | 6 | 18 | — | 8 | — | 10 | — | 10 | 11 | 245 | — |
| 9 | Trencsén vármegye | 115 | 1 | 69 | 8 | 6 | 15 | — | 10 | — | 1 | 1 | 4 | 10 | 240 | — |
| 10 | Turócz „ | 61 | 1 | 29 | 5 | — | 5 | — | 5 | — | — | 3 | 1 | — | 110 | — |
| 11 | Zólyom „ | 314 | 8 | 188 | 119 | 37 | 41 | — | 13 | — | 4 | 2 | 7 | 7 | 740 | — |
| | Összesen | 1.318 | 67 | 675 | 250 | 111 | 148 | — | 75 | — | 16 | 6 | 44 | 86 | 2.786 | — |
| b) Duna jobb partja. | | | | | | | | | | | | | | | | |
| 1 | Baranya vármegye | 110 | 12 | 54 | 3 | 1 | — | — | — | — | — | — | 11 | 5 | 196 | — |
| | Pécs, sz. k. v. | 10 | — | 3 | — | — | — | — | — | — | 2 | — | — | 10 | 25 | — |
| | együtt | 120 | 12 | 57 | 3 | 1 | — | — | — | — | 2 | — | 11 | 15 | 221 | — |
| 2 | Fejér vármegye | 112 | 16 | 19 | 7 | 6 | 10 | — | 2 | — | — | — | 10 | 10 | 192 | — |
| | Székes-Fejérvár, sz. k. v. | 12 | — | 1 | — | — | — | — | — | — | — | — | 2 | — | 15 | — |
| | együtt | 124 | 16 | 20 | 7 | 6 | 10 | — | 2 | — | — | — | 12 | 10 | 207 | — |
| 3 | Győr vármegye | 37 | 7 | 10 | 2 | 3 | 4 | — | — | — | — | — | 1 | 4 | 68 | — |
| | Győr, sz. k. v. | 29 | 1 | 12 | 2 | — | 1 | — | 1 | — | — | — | 7 | 2 | 55 | — |
| | együtt | 66 | 8 | 22 | 4 | 3 | 5 | — | 1 | — | — | — | 8 | 6 | 123 | — |
| 4 | Komárom vármegye | 154 | 24 | 102 | 10 | 12 | 11 | — | 2 | — | 4 | — | 30 | 21 | 370 | — |
| | Komárom, sz. k. v. | 14 | — | — | — | — | — | — | — | — | — | — | 9 | 6 | 29 | — |
| | együtt | 168 | 24 | 102 | 10 | 12 | 11 | — | 2 | — | 4 | — | 39 | 27 | 399 | — |
| 5 | Moson vármegye | 74 | 10 | 17 | 7 | 13 | 2 | — | 3 | — | — | — | 4 | 8 | 138 | — |
| 6 | Somogy „ | 124 | 10 | 58 | 4 | 7 | 5 | — | — | — | — | — | 13 | 14 | 235 | — |
| 7 | Sopron „ | 19 | — | 6 | 4 | — | 1 | — | 4 | — | — | — | 3 | 6 | 43 | — |
| | Sopron, sz. k. v. | 17 | — | 1 | — | — | — | — | 3 | — | — | — | 5 | 1 | 27 | — |
| | együtt | 36 | — | 7 | 4 | — | 1 | — | 7 | — | — | — | 8 | 7 | 70 | — |
| 8 | Tolna vármegye | 113 | 12 | 35 | 9 | 10 | 8 | — | 1 | — | — | 1 | 2 | 14 | 205 | — |
| 9 | Vas „ | 122 | 4 | 59 | 14 | 8 | 9 | — | 17 | — | — | — | 9 | 4 | 246 | — |
| 10 | Veszprém „ | 105 | 17 | 32 | 10 | 3 | 3 | — | — | — | — | — | 1 | 2 | 173 | — |
| 11 | Zala „ | 89 | 9 | 60 | 5 | 9 | 7 | — | 7 | — | — | — | 13 | 7 | 206 | — |
| | Összesen | 1.141 | 122 | 469 | 77 | 72 | 61 | — | 40 | — | 6 | 1 | 120 | 114 | 2.223 | — |
| c) Duna-Tisza köze. | | | | | | | | | | | | | | | | |
| 1 | Bács-Bodrog vármegye | 218 | 27 | 122 | 27 | 19 | 6 | — | 5 | — | — | 1 | 14 | 26 | 465 | — |
| | Baja, thj. fejr. v. | 8 | — | 4 | — | 1 | 1 | — | — | — | 1 | — | 10 | 7 | 32 | — |
| | Szabadka, sz. k. v. | 47 | 5 | 12 | 1 | — | 1 | — | 1 | — | — | — | 4 | — | 71 | — |
| | Ujvidék, sz. k. v. | 18 | — | 5 | — | — | — | — | 1 | — | — | — | 2 | 8 | 34 | — |
| | Zombor, sz. k. v. | 12 | 1 | 2 | — | — | — | — | 2 | — | 2 | — | 8 | 1 | 28 | — |
| | együtt | 303 | 33 | 145 | 28 | 20 | 8 | — | 9 | — | 3 | 1 | 38 | 42 | 630 | — |
| 2 | Csongrád vármegye | 21 | 2 | 2 | 4 | 5 | 6 | — | — | — | — | — | 8 | 12 | 60 | — |
| | Hódmező-Vásárhely, thj. fejr. v. | 19 | — | 7 | — | — | — | — | — | — | — | — | — | — | 26 | — |
| | Szeged, sz. k. v. | 61 | 5 | 23 | 1 | 2 | 11 | — | — | — | — | — | 5 | 6 | 114 | — |
| | együtt | 101 | 7 | 32 | 5 | 7 | 17 | — | — | — | — | — | 13 | 18 | 200 | — |
| 3 | Heves vármegye | 139 | 5 | 34 | 6 | 1 | 20 | — | 1 | — | — | — | 17 | 11 | 234 | — |
| 4 | Jász-N.-K.-Szolnok vármegye | 176 | 20 | 78 | 14 | 31 | 11 | — | 2 | — | 1 | — | 13 | 12 | 358 | — |
| 5 | Pest-P.-S.-Kis-Kun „ | 408 | 33 | 133 | 38 | 20 | 24 | — | 18 | — | — | — | 21 | 39 | 734 | — |
| | Budapest, fő- és székváros | 220 | 9 | 62 | 9 | 13 | 80 | — | 24 | — | 18 | 1 | 48 | 206 | 690 | — |
| | Kecskemét, thj. fejr. v. | 7 | 2 | 3 | — | 1 | 3 | — | — | — | — | — | 10 | 3 | 29 | — |
| | együtt | 635 | 44 | 198 | 47 | 34 | 107 | — | 42 | — | 18 | 1 | 79 | 248 | 1.453 | — |
| | Összesen | 1.354 | 109 | 487 | 100 | 93 | 163 | — | 54 | — | 22 | 2 | 160 | 331 | 2.875 | — |

| Folyó szám Lanfende Zahl | Országgrész, törvény- hatóság <i>Landestheil, Municipium</i> | Az épületek minősége és száma — <i>Bestimmung und Anzahl der Gebäude</i> | | | | | | | | | | | | | | |
|------------------------------|--|--|---|--|---|--|---|--------------------------------------|--------------------------------|--|---|--|--|---|--|--|
| | | Lakó- házak <i>Wohn- häuser</i> | Cse- léd- lak <i>Ge- sinde- häuser</i> | Külön álló gazdasági épület <i>Allein- stehende Wirth- schafts- Gebäude</i> | A lak- vagy család- lakházhoz épített <i>Den Wohn- oder Gesindehäusern zu- gehörnde Wirthschafts- Gebäude</i> | | Gyár vagy más ipari épület <i>Fabriken oder sonstige gewerb- liche Gebäude</i> | Tem- plom <i>Kir- chen</i> | Iskola <i>Schu- len</i> | Iskola és tem- plom egy tető alatt <i>Schulen und Kirchen unter einem Dache</i> | Kórház és gyó- gyintéző intézet <i>Spitäler und Heil- anstalten</i> | Für- dő <i>Bade- An- stal- ten</i> | Lak- tanya <i>Kaser- nen</i> | Egyéb épü- letek <i>Son- stige Ge- bäude</i> | Összes épületek <i>Ge- sammt- zahl der Gebäude</i> | Kuny- hók és bódék <i>Hüt- ten und Buden</i> |
| | | | | | egy tető alatt g. min. Dache | és külön tető alatt separ. Dache | | | | | | | | | | |
| d) Tisza jobb partja. | | | | | | | | | | | | | | | | |
| 1 | Abauj-Torna vármegye | 79 | 5 | 32 | 32 | 12 | 15 | — | 3 | — | 1 | 3 | 6 | 4 | 192 | — |
| | Kassa, sz. k. v. | 17 | 6 | 20 | 4 | 1 | 8 | — | 3 | — | 2 | — | 47 | 63 | 171 | — |
| | együtt | 96 | 11 | 52 | 36 | 13 | 23 | — | 6 | — | 3 | 3 | 53 | 67 | 363 | — |
| 2 | Bereg vármegye | 141 | 7 | 65 | 1 | 1 | 1 | — | 18 | — | 4 | 1 | 7 | 5 | 251 | — |
| 3 | Borsod | 569 | 5 | 246 | 23 | 9 | 18 | — | 11 | — | — | 1 | 5 | 6 | 893 | — |
| 4 | Gömör | 119 | 3 | 27 | 13 | 6 | 13 | — | — | — | — | 1 | — | 8 | 190 | — |
| 5 | Sáros | 171 | 3 | 111 | 115 | 19 | 16 | — | 13 | — | 1 | — | 4 | — | 453 | — |
| 6 | Szepes | 44 | 3 | 11 | 12 | 19 | 2 | — | 3 | — | 1 | — | 4 | 1 | 100 | — |
| 7 | Ung | 132 | 13 | 78 | 21 | 9 | 7 | — | 12 | — | — | — | 5 | 1 | 278 | — |
| 8 | Zemplén | 220 | 7 | 100 | 27 | 16 | 6 | — | 11 | — | — | — | 10 | 6 | 403 | — |
| | Összesen | 1.492 | 52 | 690 | 248 | 92 | 86 | — | 74 | — | 9 | 6 | 88 | 94 | 2.931 | — |
| e) Tisza bal partja. | | | | | | | | | | | | | | | | |
| 1 | Békés vármegye | 93 | 10 | 36 | 6 | 6 | 3 | — | — | — | — | — | 28 | 15 | 197 | — |
| 2 | Bihar | 229 | 20 | 97 | 3 | 3 | 6 | — | 19 | — | — | — | 15 | 17 | 409 | — |
| | Nagy-Várad, thj. felr. v. | 33 | 1 | 9 | — | — | 4 | — | — | — | 2 | — | 8 | 19 | 76 | — |
| | együtt | 262 | 21 | 106 | 3 | 3 | 10 | — | 19 | — | 2 | — | 23 | 36 | 485 | — |
| 3 | Hajdú vármegye | 76 | 1 | 24 | — | 2 | 8 | — | — | — | — | — | 10 | 2 | 123 | — |
| | Debreczen, sz. k. v. | 50 | 2 | 18 | 2 | 8 | 5 | — | 1 | — | — | — | 1 | — | 87 | — |
| | együtt | 126 | 3 | 42 | 2 | 10 | 13 | — | 1 | — | — | — | 11 | 2 | 210 | — |
| 4 | Máramaros vármegye | 461 | 17 | 399 | 22 | 24 | 15 | — | 17 | — | 3 | 2 | 23 | 4 | 987 | — |
| 5 | Szabolcs | 98 | 2 | 31 | 4 | 5 | 30 | — | 4 | — | 1 | — | 7 | 17 | 199 | — |
| 6 | Szatmár | 126 | 8 | 114 | 4 | 3 | 54 | — | 6 | — | — | 4 | 7 | — | 326 | — |
| | Szatmár-Németi, sz. k. v. | 12 | 2 | 6 | — | 1 | 11 | — | — | — | — | — | 2 | 2 | 36 | — |
| | együtt | 138 | 10 | 120 | 4 | 4 | 65 | — | 6 | — | — | 4 | 9 | 2 | 362 | — |
| 7 | Szilágy vármegye | 27 | 1 | 17 | 1 | — | — | — | 2 | — | — | — | 7 | — | 55 | — |
| 8 | Ugocsa | 53 | 7 | 44 | 1 | 8 | 4 | — | 8 | — | — | — | 1 | — | 126 | — |
| | Összesen | 1.258 | 71 | 795 | 43 | 60 | 140 | — | 57 | — | 6 | 6 | 109 | 76 | 2.621 | — |
| f) Tisza-Maros szöge. | | | | | | | | | | | | | | | | |
| 1 | Arad vármegye | 124 | 13 | 68 | 5 | 4 | 6 | — | 3 | — | 1 | — | 6 | 11 | 241 | — |
| | Arad, sz. k. v. | 27 | 3 | 13 | — | 3 | 25 | — | 2 | — | 2 | — | 1 | 15 | 91 | — |
| | együtt | 151 | 16 | 81 | 5 | 7 | 31 | — | 5 | — | 3 | — | 7 | 26 | 332 | — |
| 2 | Csanád vármegye | 184 | 105 | 52 | 20 | 8 | 8 | — | 2 | — | 4 | — | 6 | 12 | 401 | — |
| 3 | Krassó-Szörény vármegye | 358 | 14 | 158 | 29 | 39 | 13 | — | 7 | — | 3 | — | 35 | 24 | 680 | 1 |
| 4 | Temes vármegye | 210 | 14 | 129 | 24 | 20 | 5 | — | 11 | — | — | 1 | 16 | 6 | 436 | — |
| | Temesvár, sz. k. v. | 25 | 1 | 1 | — | 1 | 1 | — | 2 | — | 1 | — | 10 | 15 | 57 | — |
| | Versecz, thj. felr. v. | 25 | — | 24 | — | 2 | 1 | — | — | — | 1 | — | 1 | — | 54 | — |
| | együtt | 260 | 15 | 154 | 24 | 23 | 7 | — | 13 | — | 2 | 1 | 27 | 21 | 547 | — |
| 5 | Torontál vármegye | 140 | 7 | 96 | 23 | 24 | 16 | — | 7 | — | — | — | 26 | 3 | 342 | — |
| | Pancsova, thj. felr. v. | 15 | 1 | 5 | — | 5 | 3 | — | 3 | — | 1 | — | 6 | — | 39 | — |
| | együtt | 155 | 8 | 101 | 23 | 29 | 19 | — | 10 | — | 1 | — | 32 | 3 | 381 | — |
| | Összesen | 1.108 | 158 | 546 | 101 | 106 | 78 | — | 37 | — | 13 | 1 | 107 | 86 | 2.341 | 1 |
| g) Erdély. | | | | | | | | | | | | | | | | |
| 1 | Alsó-Fehér vármegye | 125 | 7 | 56 | 4 | 11 | 19 | — | 10 | — | 7 | — | 23 | 42 | 304 | — |
| 2 | B.-Naszód | 25 | 3 | 11 | 3 | 3 | 1 | — | 4 | — | — | — | 11 | — | 61 | — |
| 3 | Brassó | 125 | 1 | 43 | 2 | 3 | 10 | — | 8 | — | — | — | 2 | — | 194 | — |
| 4 | Csik | 29 | 3 | 37 | — | — | — | — | 2 | — | — | — | 9 | 3 | 83 | — |
| 5 | Fogaras | 114 | 20 | 131 | 23 | 30 | 16 | — | — | — | 1 | — | 14 | 1 | 350 | — |
| 6 | Háromszék | 24 | — | 15 | — | — | 1 | — | 1 | — | — | — | 5 | 3 | 49 | — |
| 7 | Hunyad | 488 | 28 | 171 | 20 | 20 | 34 | — | 19 | — | 1 | — | 9 | 10 | 800 | — |
| 8 | Kis-Küküllő | 27 | — | 10 | 8 | — | 1 | — | 6 | — | — | — | 5 | — | 57 | — |
| 9 | Kolozs | 118 | 4 | 79 | 5 | 1 | 6 | — | 7 | — | 1 | — | 4 | 3 | 228 | — |
| | Kolozsvár, sz. k. v. | 20 | 1 | 4 | — | — | — | — | 3 | — | — | — | 3 | — | 31 | — |
| | együtt | 138 | 5 | 83 | 5 | 1 | 6 | — | 10 | — | 1 | — | 7 | 3 | 259 | — |
| 10 | Maros-Torda vármegye | 39 | 1 | 20 | 3 | — | 1 | — | 1 | — | — | 8 | 5 | — | 78 | — |
| | Maros-Vásárhely, sz. k. v. | 10 | — | 1 | — | — | — | — | — | — | 1 | — | 2 | — | 14 | — |
| | együtt | 49 | 1 | 21 | 3 | — | 1 | — | 1 | — | 1 | 8 | 7 | — | 92 | — |

| Folyó szám Laufende Zahl | Ország-rész, törvény- hatóság Landestheil, Municipium | Az épületek minősége és száma — Bestimmung und Anzahl der Gebäude | | | | | | | | | | | | | Köny- hók és bódék Hüt- ten und Buden | |
|-----------------------------|---|---|--|--|---|---|---|------------------------------|------------------------|--|---|--|--------------------------------|---|--|--|
| | | Lakó- házak Wohn- häuser | Cse- léd- lak Ge- sinde- häuser | Külön álló gazdasági épület Allein- stehende Wirt- schafts- Gebäude | A lak- vagy cseléd- lakházhoz épített Den Wohn- oder Gesindehäusern zu- gehörte Wirtschafts- Gebäude | | Gyár vagy más ipari épület Fabriken oder sonstige gewerb- liche Gebäude | Tem- plom Kir- chen | Iskola Schu- len | Iskola és tem- plom egy tető alatt Schulen und Kirchen unter einem Dache | Kórház és gyógy- intézet Spitäl- er und Heil- anstal- ten | Für- dő Bade- An- stal- ten | Lak- tanya Kaser- nen | Egyéb épü- letek Son- stige Ge- bäude | | Összes épületek Ge- sammt- zahl der Gebäude |
| | | | | | egy tető alatt unter ge- meinsamem Dache | de külön tető alatt unter separierten Dache | | | | | | | | | | |
| 11 | Nagy-Küküllő vármegye | 85 | — | 20 | 4 | — | 1 | — | 1 | — | — | 6 | 7 | 133 | — | |
| 12 | Szeben | 68 | 3 | 55 | 5 | 69 | 7 | — | 4 | — | 5 | 11 | 28 | 255 | — | |
| 13 | Szolnok-Doboka | 92 | 1 | 63 | 3 | 1 | 10 | — | 12 | — | — | 7 | 4 | 193 | — | |
| 14 | Torda-Aranyos | 101 | 3 | 45 | 2 | 14 | 9 | — | 6 | — | — | 3 | 7 | 190 | — | |
| 15 | Udvarhely | 39 | 1 | 16 | — | — | — | — | 3 | — | — | — | 2 | 61 | — | |
| | <i>Összesen</i> | 1.529 | 76 | 786 | 82 | 152 | 116 | — | 87 | — | 16 | 8 | 119 | 110 | 3.081 | — |
| | <i>Magyarország összesen</i> | 9.195 | 655 | 4.448 | 901 | 686 | 787 | — | 424 | — | 88 | 30 | 747 | 897 | 18.858 | 1 |
| | II. Fiume város és kerülete. <i>Fiume Stadt und Gebiet.</i> | 12 | 1 | — | — | — | — | — | 1 | — | 1 | — | 4 | — | 19 | — |
| | III. Horvát-Szlavonország. <i>Kroatien-Slavonien.</i> | | | | | | | | | | | | | | | |
| 1 | Belovár-Kőrös vármegye | 78 | — | 70 | — | — | 14 | 3 | — | — | — | 1 | 3 | 169 | — | |
| | Belovár, sz. k. v. | 40 | — | 47 | — | — | — | — | — | — | 2 | — | 12 | 12 | 113 | — |
| | Ivanič, | — | — | — | — | — | — | — | — | — | — | — | — | — | — | — |
| | Kaproncza, | 1 | — | — | — | — | 7 | — | — | — | — | — | — | — | 8 | — |
| | Kőrös, | 5 | 1 | 9 | — | — | 1 | — | 2 | — | — | — | — | — | 18 | — |
| | <i>együtt</i> | 124 | 1 | 126 | — | — | 22 | 3 | 2 | — | 2 | — | 13 | 15 | 308 | — |
| 2 | Lika-Krbava vármegye | 74 | — | 72 | — | — | 3 | — | 2 | — | — | — | 27 | 13 | 191 | — |
| | Carlopage, önálló város | 1 | — | — | — | — | — | — | 1 | — | — | — | — | — | 2 | — |
| | Zengg, sz. k. v. | 7 | — | 1 | — | — | — | — | 1 | — | — | — | 2 | 2 | 13 | — |
| | <i>együtt</i> | 82 | — | 73 | — | — | 3 | — | 4 | — | — | — | 29 | 15 | 206 | — |
| 3 | Modrus-Fiume vármegye | 124 | — | 88 | — | — | 76 | 3 | 3 | — | 2 | — | 14 | 13 | 323 | — |
| | Buccari, sz. k. v. | — | — | — | — | — | 1 | — | — | — | — | — | 1 | 1 | 3 | — |
| | <i>együtt</i> | 124 | — | 88 | — | — | 77 | 3 | 3 | — | 2 | — | 15 | 14 | 326 | — |
| 4 | Pozsega vármegye | 272 | 2 | 134 | 8 | — | 61 | — | 4 | — | 2 | — | 9 | 6 | 498 | — |
| | Bród, önálló város | 18 | — | 26 | — | — | 6 | — | 1 | — | — | — | 5 | 9 | 65 | — |
| | Pozsega, sz. k. v. | 1 | — | 8 | — | — | — | — | 2 | — | — | — | — | 2 | 13 | — |
| | <i>együtt</i> | 291 | 2 | 168 | 8 | — | 67 | — | 7 | — | 2 | — | 14 | 17 | 576 | — |
| 5 | Szarém vármegye | 153 | 1 | 99 | 2 | — | 56 | — | 1 | — | — | — | 13 | 16 | 341 | — |
| | Karlóca, önálló város | 2 | — | 1 | — | — | 11 | — | — | — | — | — | — | — | 14 | — |
| | Mitrovicza, | 23 | — | 17 | — | — | 2 | — | 1 | — | 1 | — | 1 | 6 | 51 | — |
| | Pétervárad, | 20 | — | 4 | — | — | 8 | — | — | — | 1 | — | 11 | 6 | 50 | — |
| | Ruma, mezőváros, rend. tan.-al | 6 | — | — | — | — | 1 | — | — | — | — | — | — | 1 | 8 | — |
| | Zimony, önálló város | 10 | — | 9 | — | — | 24 | — | 1 | — | 1 | — | 3 | 6 | 54 | — |
| | <i>együtt</i> | 214 | 1 | 130 | 2 | — | 102 | — | 3 | — | 3 | — | 28 | 35 | 518 | — |
| 6 | Varasd vármegye | 17 | 1 | 28 | — | — | 23 | 1 | — | — | 1 | — | — | 2 | 73 | — |
| | Varasd, sz. k. v. | 12 | — | 5 | — | — | 4 | — | — | — | — | — | 5 | 5 | 31 | — |
| | <i>együtt</i> | 29 | 1 | 33 | — | — | 27 | 1 | — | — | 1 | — | 5 | 7 | 104 | — |
| 7 | Verőcze vármegye | 168 | — | 87 | 8 | — | 13 | — | — | — | — | — | 2 | 4 | 281 | — |
| | Eszék, sz. k. v. | 21 | 1 | 6 | 1 | — | 9 | — | — | — | 2 | — | 14 | 11 | 65 | — |
| | <i>együtt</i> | 189 | 1 | 93 | 9 | — | 21 | — | — | — | 2 | — | 16 | 15 | 346 | — |
| 8 | Zágráb vármegye | 107 | — | 107 | — | — | 53 | 4 | 1 | — | 7 | 12 | 32 | 7 | 330 | — |
| | Károlyváros, sz. k. v. | 10 | — | 5 | — | — | 1 | — | — | — | 1 | — | 2 | 1 | 20 | — |
| | Kostajnicza, önálló város | 4 | — | 4 | — | — | 2 | — | — | — | — | — | — | 1 | 11 | — |
| | Petrinja, | 12 | — | 7 | — | — | 1 | — | 1 | — | 1 | — | 11 | 3 | 36 | — |
| | Sziszek, sz. k. v. | 4 | — | 2 | — | — | 6 | — | 1 | — | — | — | 3 | 3 | 21 | — |
| | Zágráb, | 14 | — | 7 | — | — | 4 | — | 4 | — | 1 | — | 7 | 21 | 59 | — |
| | <i>együtt</i> | 151 | — | 132 | — | — | 69 | 4 | 7 | — | 10 | 12 | 55 | 36 | 477 | — |
| | <i>Horvát-Szlavonország össz.</i> | 1.204 | 6 | 843 | 19 | — | 388 | 11 | 26 | 1 | 22 | 12 | 175 | 154 | 2.861 | — |

Ismétlés. — Recapitulation.

| | | | | | | | | | | | | | | | |
|--|--------|-----|-------|-----|-----|-------|----|-----|---|-----|----|-----|-------|--------|---|
| I. Magyarország — Ungarn | 9.195 | 655 | 4.448 | 901 | 686 | 787 | — | 424 | — | 88 | 30 | 747 | 897 | 18.858 | 1 |
| II. Fiume város és kerülete — Fiume Stadt und Gebiet | 12 | 1 | — | — | — | — | — | 1 | — | 1 | — | 4 | — | 19 | — |
| III. Horv.-Szlavonorsz. — Kroat.-Slavon. A Szent István korona országai együtt Die Länder der h. Stefanskrona zus. | 1.204 | 6 | 843 | 19 | — | 388 | 11 | 26 | 1 | 22 | 12 | 175 | 154 | 2.861 | — |
| | 10.411 | 662 | 5.291 | 920 | 686 | 1.175 | 11 | 451 | 1 | 111 | 42 | 926 | 1.051 | 21.738 | 1 |

| Folyó szám Laufende Zeit | Országgrész, törvény- hatóság Landestheil, Municipium | Az épületek minősége és száma — Bestimmung und Anzahl der Gebäude | | | | | | | | | | | | Köny- hók és bódék Hüt- ten und Buden | |
|-----------------------------------|---|---|--|---|--|---|------------------------------|------------------------|--|--|--|--------------------------------|---|--|--|
| | | Lakó- házak Wohn- häuser | Cse- léd- lak Ge- sinde- häuser | Külön álló gazdasági épület Allein- stehende Wirth- schafts- Gebäude | A lak- vagy oseléd- lakházhoz épített Den Wohn- oder Gesindehäusern zu- gehörende Wirthschafts- Gebäude egy tető unter einem Dache alatt álló gazdasági épület | gyár vagy más ipari épület Fabriken oder sonstige gewerb- liche Gebäude | Tem- plom Kyr- chen | Iskola Schu- len | Iskola és tem- plom egy tető alatt Schulen und Kirchen unter einem Dache | Kórház és gyógy- intézet Spitäl- er und Heil- anstal- ten | Für- dő Bade- An- stal- ten | Lak- tanya Kaser- nen | Egyéb épü- letek Son- stige Ge- bäude | | Összes épületek Ge- sammt- zahl der Gebäude |
| I. Magyarország. — Ungarn. | | | | | | | | | | | | | | | |
| a) Duna bal partja. | | | | | | | | | | | | | | | |
| 1 | Árva vármegye | 7 | — | 7 | 1 | — | 1 | — | — | — | — | — | — | 16 | — |
| 2 | Bars » | 21 | 2 | 6 | 7 | 1 | 3 | — | — | — | — | — | — | 40 | — |
| 3 | Esztergom » | 1 | 1 | — | — | — | — | — | — | — | — | — | — | 2 | — |
| 4 | Hont » | — | — | — | — | — | — | — | — | — | — | — | — | — | — |
| | Selmecz- és Bélabánya, sz.k.v. együtt | 23 | 1 | 9 | 3 | 8 | 12 | — | 1 | — | 1 | — | — | 58 | — |
| 5 | Liptó vármegye | 17 | — | 5 | — | — | — | — | — | — | — | — | 1 | 23 | — |
| 6 | Nógrád » | 342 | — | 62 | 11 | 4 | 22 | — | 2 | — | 2 | — | — | 445 | — |
| 7 | Nyitra » | 30 | 5 | 17 | 2 | 5 | 7 | — | — | — | — | — | 1 | 67 | — |
| 8 | Pozsony » | 35 | — | 7 | 2 | 2 | 1 | — | — | — | — | — | 4 | 51 | — |
| | Pozsony, sz. k. v. együtt | 37 | 1 | 1 | — | — | 13 | — | — | — | — | — | 2 | 54 | — |
| 9 | Trencsén vármegye | 17 | — | 6 | 5 | 1 | 1 | — | — | — | 1 | — | — | 31 | — |
| 10 | Turóc » | 3 | — | 1 | 1 | 2 | 1 | — | — | — | — | — | — | 8 | — |
| 11 | Zólyom » | — | — | — | — | — | — | — | — | — | — | — | — | — | — |
| | Összesen | 533 | 10 | 121 | 32 | 23 | 61 | — | 3 | — | 3 | 1 | 2 | 6 | 795 |
| b) Duna jobb partja. | | | | | | | | | | | | | | | |
| 1 | Baranya vármegye | 51 | 1 | 1 | — | 1 | 4 | — | 2 | — | — | — | — | 60 | — |
| | Pécs, sz. k. v. együtt | 51 | 1 | 1 | — | 1 | 4 | — | 2 | — | — | — | — | 60 | — |
| 2 | Fejér vármegye | 8 | — | — | — | — | — | — | — | — | — | — | — | 8 | — |
| | Székes-Fejérvár, sz. k. v. együtt | 8 | — | — | — | — | — | — | — | — | — | — | — | 8 | — |
| 3 | Győr vármegye | — | — | — | — | — | — | — | — | — | — | — | — | — | — |
| | Győr, sz. k. v. együtt | — | — | — | — | — | — | — | — | — | — | — | — | — | — |
| 4 | Komárom vármegye | — | — | — | — | — | — | — | — | — | — | — | — | — | — |
| | Komárom, sz. k. v. együtt | — | — | — | — | — | — | — | — | — | — | — | — | — | — |
| 5 | Moson vármegye | — | — | — | — | — | — | — | — | — | — | — | — | — | — |
| 6 | Somogy » | 31 | — | 5 | — | — | — | — | — | — | — | — | 5 | 41 | — |
| 7 | Sopron » | 48 | — | 14 | 2 | 4 | 6 | — | — | — | — | — | — | 74 | — |
| | Sopron, sz. k. v. együtt | 148 | — | 3 | 22 | 3 | 10 | — | 2 | — | 1 | — | — | 189 | — |
| 8 | Tolna vármegye | 8 | — | 1 | 4 | — | 2 | — | — | — | — | — | — | 15 | — |
| 9 | Vas » | 12 | — | — | — | — | — | — | 1 | — | — | — | — | 13 | — |
| 10 | Veszprém » | 28 | 1 | 2 | 2 | — | — | — | 1 | — | — | — | — | 34 | — |
| 11 | Zala » | 81 | 1 | 20 | 2 | 2 | 7 | — | — | — | — | 1 | — | 11 | 125 |
| | Összesen | 415 | 3 | 46 | 32 | 10 | 29 | — | 6 | — | 1 | 1 | — | 16 | 559 |
| c) Duna-Tisza köze | | | | | | | | | | | | | | | |
| 1 | Bács-Bodrog vármegye | 15 | 1 | 2 | 3 | 3 | 2 | — | — | — | — | — | — | 26 | — |
| | Baja, thj. felr. v. | — | — | — | — | — | — | — | — | — | — | — | — | — | — |
| | Szabadka, sz. k. v. | — | — | — | — | — | — | — | — | — | — | — | — | — | — |
| | Ujvidék, sz. k. v. | 6 | — | 2 | — | 3 | — | — | — | — | — | — | 1 | 12 | — |
| | Zombor, sz. k. v. együtt | 21 | 1 | 4 | 3 | 6 | 2 | — | — | — | — | — | 1 | 38 | — |
| 2 | Csongrád vármegye | 17 | 2 | 12 | 2 | 1 | 2 | — | — | — | — | — | — | 36 | — |
| | Hódmező-Vásárhely, thj. felr. v. | 5 | — | 6 | — | — | — | — | — | — | — | — | — | 11 | — |
| | Szeged, sz. k. v. együtt | 7 | — | 3 | 1 | 1 | — | — | 1 | — | — | — | — | 13 | — |
| | együtt | 29 | 2 | 21 | 3 | 2 | 2 | — | 1 | — | — | — | — | 60 | — |
| 3 | Heves vármegye | 8 | — | 6 | 1 | 1 | — | — | — | — | — | — | — | 16 | — |
| 4 | Jász-N.-K.-Szolnok vármegye | 26 | 2 | 19 | 1 | 1 | 4 | — | — | — | — | — | 4 | 57 | — |
| 5 | Pest-P.-S.-Kis-Kun » | 83 | 15 | 37 | 12 | 8 | 16 | — | — | — | — | — | 1 | 172 | — |
| | ✓ Budapest, fő- és székváros | 154 | 10 | 265 | 40 | 7 | 188 | — | 8 | — | 6 | 1 | — | 93 | 771 |
| | Kecskemét, thj. felr. v. együtt | 4 | — | 1 | — | — | 1 | — | — | — | — | 1 | — | 7 | — |
| | Összesen | 325 | 30 | 353 | 60 | 25 | 215 | — | 9 | — | 6 | 2 | — | 98 | 1.121 |

| Folyó szám Lecsfendei Zahi | Országrészt, törvényhatóság Landestheil, Municipium | Az épületek minősége és száma — Bestimmung und Anzahl der Gebäude | | | | | | | | | | | | | | |
|-------------------------------|--|---|----------------|------------------------------------|--|--|--|----------|---------------------------------------|---|--|-------------------|---------------------------|------------------|-----------------|------------------|
| | | Lakóházak | Cselédlak | Külön álló gazdasági épület | A lak- vagy cselédlakhoz épített Den Wohn- oder Gesindehäusern zugehörige Wirtschafts-Gebäude | | Gyár vagy más ipari épület Fabriken oder sonstige gewerbliche Gebäude | Templom | Iskola | Iskola és templom egy tető alatt Schulen und Kirchen unter einem Dache | Kórház és gyógyintézet Spitäler und Heilanstalten | Fürdő | Laktanya | Egyéb épületek | Összes épületek | Kunyhók és bódék |
| | | Wohnhäuser | Ge-sindehäuser | Allein-stehende Wirtschaft-Gebäude | egy tető alatt unter gemeinsamer Dache | de külön tető alatt separaten Dache | Kirch-chen | Schulen | Schulen und Kirchen unter einem Dache | Bade-Anstalten | Kaser-nen | Son-stige Gebäude | Ge-sammt-zahl der Gebäude | Hä-ten und Buden | | |
| d) Tisza jobb partja. | | | | | | | | | | | | | | | | |
| 1 | Abauj-Torna vármegye | 11 | — | 4 | 4 | — | 1 | — | — | — | — | — | 2 | 22 | — | |
| | Kassa, sz. k. v. | 8 | — | — | — | 1 | — | — | — | 1 | — | — | 5 | 15 | — | |
| | együtt | 19 | — | 4 | 4 | 1 | 1 | — | — | 1 | — | — | 7 | 37 | — | |
| 2 | Bereg vármegye | 8 | — | 6 | — | 1 | — | — | — | — | — | — | — | 15 | — | |
| 3 | Borsod > | 13 | 2 | 3 | 2 | 1 | — | — | — | — | — | — | — | 21 | — | |
| 4 | Gömör > | 26 | 1 | 11 | 1 | 4 | 5 | — | — | 1 | — | — | — | 49 | — | |
| 5 | Sáros > | 29 | 2 | 11 | 6 | 13 | 14 | 1 | — | — | — | — | 1 | 77 | — | |
| 6 | Szepes > | 101 | 6 | 54 | 17 | 5 | 24 | — | — | 1 | — | — | 1 | 209 | — | |
| 7 | Ung > | 1 | — | — | — | — | — | — | — | — | — | — | — | 1 | — | |
| 8 | Zemplén > | 12 | — | 4 | 8 | 4 | — | — | — | — | — | — | — | 28 | — | |
| | Összesen | 209 | 11 | 93 | 38 | 29 | 44 | — | 1 | 3 | — | — | 9 | 437 | — | |
| e) Tisza bal partja. | | | | | | | | | | | | | | | | |
| 1 | Békés vármegye | 30 | 5 | 21 | 7 | 3 | 2 | — | 1 | — | — | — | 5 | 74 | — | |
| 2 | Bihar > | 15 | — | 6 | — | 1 | 5 | — | — | — | — | — | 2 | 29 | — | |
| | Nagy-Várad, thj. felr. v. | 4 | 1 | 1 | 2 | — | 4 | — | — | — | — | — | — | 12 | — | |
| | együtt | 19 | 1 | 7 | 2 | 1 | 9 | — | — | — | — | — | 2 | 41 | — | |
| 3 | Hajdú vármegye | 16 | — | 12 | 1 | 1 | 4 | — | — | — | — | — | 8 | 42 | — | |
| | Debreczen, sz. k. v. | 6 | 1 | 1 | — | — | 3 | — | — | — | — | — | — | 11 | — | |
| | együtt | 22 | 1 | 13 | 1 | 1 | 7 | — | — | — | — | — | 8 | 53 | — | |
| 4 | Máramaros vármegye | 14 | — | 9 | — | — | 3 | — | — | — | 1 | — | 2 | 29 | — | |
| 5 | Szabolcs > | 25 | 2 | 12 | 5 | 1 | 5 | — | — | — | — | — | 1 | 51 | — | |
| 6 | Szatmár > | 4 | — | — | — | — | 7 | — | — | — | — | — | — | 11 | — | |
| | Szatmár-Németi, sz. k. v. | 5 | 1 | 2 | — | — | — | — | — | — | — | — | — | 8 | — | |
| | együtt | 9 | 1 | 2 | — | — | 7 | — | — | — | — | — | — | 19 | — | |
| 7 | Szilágy vármegye | 11 | 1 | 4 | — | — | — | — | — | — | — | — | — | 16 | — | |
| 8 | Ugocsa > | 1 | — | 3 | — | — | 1 | — | — | — | 1 | — | 1 | 7 | — | |
| | Összesen | 131 | 11 | 71 | 15 | 6 | 34 | — | 1 | — | 2 | — | 19 | 290 | — | |
| f) Tisza-Maros szöge. | | | | | | | | | | | | | | | | |
| 1 | Arad vármegye | 52 | 1 | 12 | 1 | — | 7 | — | — | — | — | — | 3 | 76 | — | |
| | Arad, sz. k. v. | 11 | 1 | 5 | — | — | 3 | — | — | — | — | — | — | 20 | — | |
| | együtt | 63 | 2 | 17 | 1 | — | 10 | — | — | — | — | — | 3 | 96 | — | |
| 2 | Csanád vármegye | 11 | — | 2 | 1 | 1 | — | — | — | — | — | — | — | 15 | — | |
| 3 | Kraszó-Szörény vármegye | 284 | 10 | 139 | 7 | 47 | 36 | — | 7 | — | — | 2 | 10 | 542 | — | |
| 4 | Temes vármegye | 34 | 1 | 8 | 5 | 7 | — | — | — | — | — | 1 | 3 | 59 | — | |
| | Temesvár, sz. k. v. | — | — | — | — | — | — | — | — | — | — | — | — | — | — | |
| | Versecz, thj. felr. v. | 1 | — | 1 | — | — | — | — | — | — | — | — | — | 2 | — | |
| | együtt | 35 | 1 | 9 | 5 | 7 | — | — | — | — | — | 1 | 3 | 61 | — | |
| 5 | Torontál vármegye | 75 | 1 | 30 | 5 | 7 | 22 | — | 1 | — | — | 1 | 2 | 144 | — | |
| | Pancsova, thj. felr. v. | 1 | — | — | — | — | 1 | — | — | — | — | — | — | 2 | — | |
| | együtt | 76 | 1 | 30 | 5 | 7 | 23 | — | 1 | — | — | 1 | 2 | 146 | — | |
| | Összesen | 469 | 14 | 197 | 19 | 62 | 69 | — | 8 | — | 1 | 3 | 18 | 860 | — | |
| g) Erdély. | | | | | | | | | | | | | | | | |
| 1 | Alsó-Fehér vármegye | 6 | — | 7 | — | — | — | — | — | 1 | — | — | 1 | 15 | — | |
| 2 | B.-Naszód > | 2 | — | — | 1 | — | — | — | — | — | — | — | — | 3 | — | |
| 3 | Brassó > | — | — | — | — | — | — | — | — | — | — | — | — | — | — | |
| 4 | Csik > | — | — | — | — | — | — | — | — | — | — | — | — | — | — | |
| 5 | Fogarasz > | — | — | — | — | — | — | — | — | — | — | — | — | — | — | |
| 6 | Háromszék > | 15 | — | 4 | — | 1 | 9 | — | — | — | — | — | — | 29 | — | |
| 7 | Hunyad > | 189 | 7 | 26 | 1 | 4 | 11 | — | 1 | — | 1 | — | 2 | 242 | — | |
| 8 | Kis-Küküllő > | — | — | — | — | — | — | — | — | — | — | — | — | — | — | |
| 9 | Kolozs > | 6 | — | 2 | — | — | — | — | — | — | — | — | — | 8 | — | |
| | Kolozsvár, sz. k. v. | 4 | — | 1 | — | — | — | — | — | 1 | — | — | — | 6 | — | |
| | együtt | 10 | — | 3 | — | — | — | — | — | 1 | — | — | — | 14 | — | |
| 10 | Maros-Torda vármegye | 5 | — | 3 | 1 | — | — | — | — | — | — | — | — | 11 | — | |
| | Maros-Vásárhely, sz. k. v. | 6 | — | — | — | — | 1 | — | — | — | — | — | — | 7 | — | |
| | együtt | 11 | — | 3 | 1 | — | 1 | — | — | — | — | — | 2 | 18 | — | |

| Folyó szám Laufende Zahl | Ország rész, törvény- hatóság <i>Landestheil, Municipium</i> | Az épületek minősége és száma — <i>Bestimmung und Anzahl der Gebäude</i> | | | | | | | | | | | | | | |
|-----------------------------|---|--|---|---|--|--|---|--------------------------------------|--------------------------------|--|--|--|--|---|--|--|
| | | Lakó- házak <i>Wohn- häuser</i> | Cse- léd- lak <i>Ge- sinde- häuser</i> | Külön álló gazdasági épület <i>Allein- stehende Wirt- schafts- Gebäude</i> | A lak- vagy cseléd- lakházhoz épített <i>Den Wohn- oder Gesindehäuser zu- gehörende Wirtschafts- Gebäude</i> | | Gyár vagy más ipari épület <i>Fabriken oder sonstige gewerb- liche Gebäude</i> | Tem- plom <i>Kir- chen</i> | Iskola <i>Schu- len</i> | Iskola és tem- plom egy tető alatt <i>Schulen und Kirchen unter einem Dache</i> | Kórház és gyógy- intézet <i>Spitäler und Heil- anstal- ten</i> | Für- dő <i>Bade- An- stal- ten</i> | Lak- tanya <i>Kaser- nen</i> | Egyéb épü- letek <i>Son- stige Ge- bäude</i> | Összes épületek <i>Ge- sammt- zahl der Gebäude</i> | Kuny- hók és bódék <i>Hüt- ten und Buden</i> |
| | | | | | egy tető alatt <i>unter gemein- samen Dache</i> | se külön tető alatt <i>unter separaten Dache</i> | | | | | | | | | | |
| 11 | Nagy-Küküllő vármegye | 2 | — | 1 | — | — | — | — | 1 | — | — | — | — | 4 | — | |
| 12 | Szeben | 23 | 1 | 10 | 3 | 3 | 23 | — | 2 | 1 | — | — | 1 | 67 | — | |
| 13 | Szolnok-Doboka | 10 | — | 4 | 3 | — | — | — | — | — | — | — | 4 | 21 | — | |
| 14 | Torda-Aranyos | 2 | — | — | — | — | 7 | — | — | — | — | — | — | 9 | — | |
| 15 | Udvarhely | 3 | — | 3 | — | — | 1 | — | — | — | — | — | — | 7 | — | |
| | <i>Összesen</i> | 273 | 8 | 61 | 9 | 8 | 52 | — | 6 | 1 | — | — | 10 | 429 | — | |
| | <i>Magyarország összesen</i> | 2.355 | 87 | 942 | 205 | 163 | 502 | — | 19 | 8 | 5 | 176 | 4.491 | 6 | — | |
| | II. Fiume város és kerülete. <i>Fiume Stadt und Gebiet.</i> | — | — | — | — | — | — | — | — | — | — | — | — | — | — | |
| | III. Horvát-Szlavonország. <i>Kroatien-Slavonien.</i> | — | — | — | — | — | — | — | — | — | — | — | — | — | — | |
| 1 | Belovár-Kőrös vármegye | 12 | — | 6 | 1 | — | 5 | — | — | — | — | — | — | 24 | — | |
| | Belovár, sz. k. v. | 3 | — | — | — | — | 2 | — | — | — | — | — | 1 | 6 | — | |
| | Ivanić, | — | — | — | — | — | — | — | — | — | — | — | — | — | — | |
| | Kaproncza, | 1 | — | 1 | — | — | — | — | — | — | — | — | — | 2 | — | |
| | Kőrös, | 1 | — | 1 | — | — | — | — | — | — | — | — | — | 2 | — | |
| | együtt | 17 | — | 8 | 1 | — | 7 | — | — | — | — | — | 1 | 34 | — | |
| 2 | Lika-Krbava vármegye | — | — | — | — | — | 3 | — | — | — | — | — | — | 3 | — | |
| | Carlopage, önálló város | — | — | — | — | — | — | — | — | — | — | — | — | — | — | |
| | Zengg, sz. k. v. | 11 | — | — | — | — | — | — | — | — | — | — | — | 11 | — | |
| | együtt | 11 | — | — | — | — | 3 | — | — | — | — | — | — | 14 | — | |
| 3 | Modrus-Fiume vármegye | 1 | — | — | — | — | — | — | — | — | — | — | — | 1 | — | |
| | Buccari, sz. k. v. | 1 | — | — | — | — | — | — | — | — | — | — | — | 1 | — | |
| | együtt | 2 | — | — | — | — | — | — | — | — | — | — | — | 2 | — | |
| 4 | Pozsega vármegye | 29 | — | 9 | — | — | 3 | — | 2 | — | — | — | 1 | 44 | — | |
| | Bród, önálló város | 9 | — | 5 | — | — | 12 | — | — | — | — | — | — | 26 | — | |
| | Pozsega, sz. k. v. | 3 | — | 1 | — | — | — | — | — | — | — | — | — | 4 | — | |
| | együtt | 41 | — | 15 | — | — | 15 | — | 2 | — | — | — | 1 | 74 | — | |
| 5 | Szerém vármegye | 32 | — | 13 | 1 | — | 16 | — | 1 | — | — | — | 1 | 64 | — | |
| | Karlóca, önálló város | 1 | — | — | — | — | — | — | — | — | — | — | — | 1 | — | |
| | Mitrovicza, | 4 | — | 3 | — | — | 2 | — | — | 1 | — | — | 2 | 12 | — | |
| | Pétervárad, | 2 | — | — | — | — | — | — | — | — | — | — | — | 2 | — | |
| | Ruma, mezőváros, rend. tan.-al | 4 | — | — | — | — | — | — | — | — | — | — | — | 4 | — | |
| | Zimony, önálló város | 8 | — | 2 | — | — | 7 | — | — | 1 | — | — | — | 18 | — | |
| | együtt | 51 | — | 18 | 1 | — | 25 | — | 1 | 2 | — | — | 3 | 101 | — | |
| 6 | Varasd vármegye | 10 | — | 5 | — | — | 2 | — | — | — | — | — | 1 | 18 | — | |
| | Varasd, sz. k. v. | 5 | — | — | — | — | — | — | — | — | — | — | 2 | 7 | — | |
| | együtt | 15 | — | 5 | — | — | 2 | — | — | — | — | — | 3 | 25 | — | |
| 7 | Verőcze vármegye | 22 | — | 15 | — | — | 18 | — | 1 | — | — | — | 2 | 58 | — | |
| | Eszék, sz. k. v. | 25 | — | 13 | — | — | 10 | — | 1 | — | — | — | 2 | 51 | — | |
| | együtt | 47 | — | 28 | — | — | 28 | — | 2 | — | — | — | 4 | 109 | — | |
| 8 | Zágráb vármegye | 5 | 1 | 13 | — | — | 27 | — | — | — | — | — | — | 46 | — | |
| | Károlyváros, sz. k. v. | 1 | — | 2 | — | — | 1 | — | — | — | — | — | — | 4 | — | |
| | Kostajnicza, önálló város | — | — | — | — | — | — | — | — | — | — | — | — | — | — | |
| | Petrinja, | 1 | — | 1 | — | — | — | — | — | — | — | — | — | 2 | — | |
| | Sziszek, sz. k. v. | 5 | — | 6 | — | — | 3 | — | — | — | — | — | — | 14 | — | |
| | Zágráb, | 39 | — | 8 | — | — | 24 | — | — | — | — | — | 5 | 76 | — | |
| | együtt | 51 | 1 | 30 | — | — | 55 | — | — | — | — | — | 5 | 142 | — | |
| | <i>Horvát-Szlavonország összesen</i> | 235 | 1 | 104 | 2 | — | 135 | — | 5 | 2 | — | 17 | 501 | — | — | |

Ismétlés. — *Recapitulation.*

| | | | | | | | | | | | | | | | |
|--|-------|----|-------|-----|-----|-----|---|----|---|----|---|---|-----|-------|---|
| I. Magyarország — <i>Ungarn</i> | 2.355 | 87 | 942 | 205 | 163 | 502 | — | 29 | — | 19 | 8 | 5 | 176 | 4.491 | 6 |
| II. Fiume város és kerülete — <i>Fiume Stadt und Gebiet</i> | — | — | — | — | — | — | — | — | — | — | — | — | — | — | — |
| III. Horv.-Szlavonorsz. — <i>Kroatien-Slav.</i> | 235 | 1 | 104 | 2 | — | 135 | — | 5 | — | 2 | — | — | 17 | 501 | — |
| A Szent-István korona országai együtt <i>Die Länder der heil. Stefanskrona zus.</i> | 2.590 | 88 | 1.046 | 207 | 163 | 637 | — | 34 | — | 21 | 8 | 5 | 193 | 4.992 | 6 |

g) Összes épületek. — Sämtliche Gebäude.

| Folyó szám Lapjante Zuh | Országrés, törvény- hatóság Landestheil, Municipium | Az épületek minősége és száma — Bestimmung und Anzahl der Gebäude | | | | | | | | | | | | | | |
|-----------------------------------|---|---|--|---|--|--|---|------------------------------|------------------------|--|---|--|--------------------------------|---|---|--|
| | | Lakó- házak Wohn- häuser | Cse- léd- lak Ge- sinde- häuser | Külön álló gazdasági épület Allein- stehende Wirth- schafts- Gebäude | A lak- vagy cseléd- lakházhoz épített Den Wohn- oder Gesindehäusern en- gebäude Wirthschafts- Gebäude | | Gyár vagy mas ipari épület Fabriken oder sonstige gewerb- liche Gebäude | Tem- plom Kir- chen | Iskola Schu- len | Iskola és tem- plom egy tető alatt Schulen und Kirchen unter einem Dache | Kórház és gyógy- intézet Spitäler und Heil- anstal- ten | Für- dő Bade- An- stal- ten | Lak- tanya Kaser- nen | Egyéb épü- letek Son- stige Ge- bäude | Összes épületek Ge- samt- zahl der Gebäude | Kuny- hók és bódék Hüt- ten und Buden |
| | | | | | egy tető alatt ge- meinsam Dache | de külön tető alatt separierten Dache | | | | | | | | | | |
| I. Magyarország. — Ungarn. | | | | | | | | | | | | | | | | |
| a) Duna bal partja. | | | | | | | | | | | | | | | | |
| 1 | Árva vármegye | 17.183 | 170 | 12.860 | 10.247 | 3.392 | 328 | 84 | 82 | 1 | 2 | — | 6 | 38 | 44.393 | 4 |
| 2 | Bars | 21.176 | 1.077 | 11.782 | 12.118 | 2.219 | 495 | 173 | 170 | 11 | 14 | 4 | 13 | 89 | 49.341 | 2 |
| 3 | Esztergom vármegye | 12.800 | 321 | 3.154 | 5.962 | 1.032 | 259 | 59 | 69 | 4 | 4 | — | 5 | 16 | 23.685 | 77 |
| 4 | Hont | 19.831 | 726 | 7.305 | 9.282 | 1.965 | 329 | 140 | 151 | 4 | 2 | 1 | 6 | 15 | 39.757 | 80 |
| | Selmecz- és Bélabánya, sz. k. v. együtt | 1.999 | 43 | 309 | 411 | 146 | 63 | 3 | 11 | 1 | 2 | — | 3 | — | 2.991 | — |
| 5 | Liptó vármegye | 12.555 | 414 | 10.351 | 3.950 | 2.034 | 243 | 58 | 88 | 4 | 2 | — | 8 | 19 | 29.726 | — |
| 6 | Nógrád | 34.365 | 1.724 | 14.105 | 13.604 | 2.755 | 556 | 193 | 267 | 9 | 7 | 1 | 11 | 90 | 67.687 | 34 |
| 7 | Nyitra | 56.875 | 2.167 | 25.277 | 27.490 | 5.821 | 1.125 | 268 | 349 | 10 | 27 | 19 | 23 | 376 | 119.827 | 34 |
| 8 | Pozsony | 41.106 | 1.307 | 15.177 | 19.990 | 5.155 | 630 | 254 | 265 | 7 | 11 | 3 | 21 | 159 | 84.085 | 12 |
| | Pozsony, sz. k. v. együtt | 2.285 | 100 | 175 | 139 | 124 | 133 | 19 | 26 | 2 | 11 | 2 | 19 | 7 | 3.042 | — |
| 9 | Trencsén vármegye | 40.292 | 978 | 31.602 | 16.196 | 7.737 | 742 | 165 | 259 | 5 | 9 | 8 | 11 | 41 | 98.045 | 31 |
| 10 | Turóc | 7.357 | 416 | 7.332 | 2.673 | 700 | 211 | 60 | 83 | 4 | 2 | 7 | 3 | 27 | 18.875 | 29 |
| 11 | Zólyom | 14.188 | 218 | 7.329 | 7.952 | 2.020 | 329 | 92 | 141 | — | 12 | 5 | 11 | 10 | 32.337 | 43 |
| | Összesen | 282.012 | 9.691 | 146.758 | 130.014 | 35.100 | 5.443 | 1.568 | 1.961 | 62 | 105 | 50 | 140 | 887 | 613.791 | 346 |
| b) Duna jobb partja. | | | | | | | | | | | | | | | | |
| 1 | Baranya vármegye | 50.421 | 1.326 | 27.829 | 11.008 | 4.041 | 1.313 | 275 | 329 | 20 | 5 | — | 28 | 222 | 96.816 | 42 |
| | Pécs, sz. k. v. együtt | 3.908 | 107 | 489 | 176 | 72 | 219 | 7 | 11 | — | 4 | — | 9 | 156 | 5.158 | — |
| 2 | Fejér vármegye | 28.957 | 1.770 | 8.147 | 10.938 | 1.613 | 543 | 137 | 182 | 14 | 4 | 2 | 25 | 168 | 52.500 | 18 |
| | Székes-Fejérvár, sz. k. v. együtt | 2.601 | 43 | 472 | 633 | 210 | 41 | 12 | 13 | — | 4 | 2 | 16 | 16 | 4.065 | 10 |
| 3 | Győr vármegye | 13.317 | 446 | 4.133 | 6.394 | 1.059 | 350 | 74 | 95 | 3 | 4 | 1 | 6 | 23 | 25.805 | 9 |
| | Győr, sz. k. v. együtt | 2.115 | 54 | 391 | 256 | 86 | 73 | 12 | 15 | 4 | 3 | — | 7 | 33 | 3.051 | — |
| 4 | Komárom vármegye | 23.341 | 826 | 8.436 | 10.716 | 1.920 | 400 | 130 | 150 | 6 | 8 | 1 | 39 | 62 | 46.035 | — |
| | Komárom, sz. k. v. együtt | 1.448 | 26 | 179 | 108 | 27 | 12 | 6 | 5 | — | 3 | — | 9 | 7 | 1.830 | — |
| 5 | Moson vármegye | 12.202 | 468 | 5.096 | 7.738 | 3.344 | 248 | 72 | 86 | 3 | 4 | 1 | 8 | 37 | 29.307 | 1 |
| 6 | Somogy | 43.756 | 1.906 | 34.339 | 5.748 | 2.921 | 998 | 262 | 323 | 12 | 9 | 2 | 44 | 117 | 90.437 | 38 |
| 7 | Sopron | 35.301 | 778 | 16.001 | 21.470 | 5.425 | 638 | 230 | 236 | 8 | 7 | 2 | 9 | 85 | 80.190 | 24 |
| | Sopron, sz. k. v. együtt | 1.356 | 16 | 173 | 124 | 53 | 53 | 6 | 17 | — | 3 | — | 5 | 5 | 1.811 | — |
| 8 | Tolna vármegye | 40.121 | 1.043 | 10.956 | 14.351 | 2.990 | 799 | 140 | 202 | 16 | 2 | 11 | 20 | 62 | 70.713 | 49 |
| 9 | Vas | 57.408 | 1.292 | 22.146 | 33.879 | 5.233 | 1.047 | 316 | 460 | 13 | 7 | 1 | 27 | 18 | 121.847 | 44 |
| 10 | Veszprém | 32.036 | 910 | 12.596 | 13.525 | 2.198 | 705 | 209 | 250 | 13 | 7 | 5 | 19 | 16 | 62.489 | — |
| 11 | Zala | 62.212 | 1.275 | 36.132 | 18.063 | 4.760 | 978 | 243 | 377 | 16 | 19 | 5 | 29 | 72 | 124.181 | 22 |
| | Összesen | 410.500 | 12.286 | 187.515 | 155.129 | 35.952 | 8.319 | 2.131 | 2.750 | 128 | 93 | 33 | 300 | 1.099 | 816.235 | 257 |
| c) Duna-Tisza köze. | | | | | | | | | | | | | | | | |
| 1 | Bács-Bodrog vármegye | 96.303 | 4.148 | 29.624 | 36.050 | 9.394 | 2.140 | 184 | 363 | 32 | 17 | 4 | 40 | 169 | 178.468 | — |
| | Baja, thj. felr. v. | 2.863 | 222 | 517 | 420 | 200 | 35 | 5 | 11 | 1 | 5 | — | 10 | 15 | 4.304 | — |
| | Szabadka, sz. k. v. | 11.806 | 947 | 5.983 | 1.203 | 641 | 134 | 8 | 30 | 1 | 3 | — | 6 | 2 | 20.764 | — |
| | Ujvidék, sz. k. v. | 3.361 | 142 | 1.092 | 436 | 324 | 83 | 15 | 14 | — | 3 | — | 5 | 16 | 5.491 | — |
| | Zombor, sz. k. v. együtt | 4.235 | 310 | 1.118 | 741 | 238 | 43 | 9 | 19 | — | 5 | — | 21 | 19 | 6.757 | — |
| 2 | Csongrád vármegye | 19.711 | 776 | 11.490 | 3.939 | 1.578 | 387 | 21 | 83 | 1 | 9 | 1 | 15 | 26 | 39.036 | 6 |
| | Hódmező-Vásárhely, thj. felr. v. együtt | 11.292 | 463 | 9.225 | 2.194 | 1.116 | 117 | 4 | 31 | 1 | 4 | — | 6 | 51 | 24.504 | — |
| | Szeged, sz. k. v. | 12.610 | 855 | 6.817 | 1.885 | 855 | 335 | 10 | 32 | — | 3 | — | 12 | 12 | 23.426 | — |
| 3 | Heves vármegye | 43.613 | 2.094 | 27.532 | 8.018 | 3.549 | 839 | 35 | 146 | 2 | 15 | 1 | 33 | 89 | 85.966 | 6 |
| 4 | Jász-N.-K.-Szolnok vármegye | 39.699 | 1.588 | 15.528 | 10.164 | 2.878 | 466 | 112 | 168 | 8 | 8 | — | 38 | 104 | 70.761 | — |
| 5 | Jász-N.-K.-Szolnok vármegye | 56.655 | 2.869 | 31.114 | 7.116 | 3.311 | 917 | 90 | 189 | 5 | 9 | — | 22 | 63 | 102.360 | 12 |
| 5 | Pest-P.-S.-Kis-Kun | 116.648 | 4.207 | 38.049 | 31.144 | 7.745 | 1.964 | 310 | 497 | 31 | 11 | 15 | 67 | 363 | 201.051 | 50 |
| | Budapest, fő- és székváros | 13.341 | 500 | 2.333 | 979 | 754 | 1.223 | 63 | 128 | 6 | 110 | 27 | 64 | 663 | 20.191 | 65 |
| | Kecskemét, thj. felr. v. együtt | 8.139 | 413 | 3.528 | 2.106 | 397 | 154 | 8 | 34 | — | 1 | 4 | 10 | 6 | 14.800 | 185 |
| | Összesen | 188.128 | 5.120 | 43.910 | 34.229 | 8.896 | 3.341 | 381 | 659 | 37 | 122 | 46 | 141 | 1.032 | 236.042 | 300 |
| | Összesen | 396.663 | 17.440 | 156.418 | 98.377 | 29.431 | 7.998 | 839 | 1.598 | 86 | 187 | 51 | 316 | 1.509 | 710.913 | 318 |

| Polyó szám Lengyelül Zehn | Országrés, törvény- hatóság Landestheil, Municipium | Az épületek minősége és száma — Bestimmung und Anzahl der Gebäude | | | | | | | | | | | | | | |
|------------------------------|---|---|--|---|--|--|---|------------------------------|------------------------|--|--|--|--------------------------------|---|--|--|
| | | Lakó- házak Wohn- häuser | Cse- léd- lak Ge- sinde- häuser | Külön álló gazdasági épületek Allein- stehende Wirth- schafts- Gebäude | A lak- vagy cseléd- lakházhoz épített Den Wohn- oder Gesindehäusern zu- gehörige Wirtschafts- Gebäude | | Gyár vagy más ipari épület Fabriken oder sonstige gewerb- liche Gebäude | Tem- plom Kir- chen | Iskola Schul- en | Iskola és tem- plom egy tető alatt Schulen und Kirchen unter einem Dache | Kórház és gyógy- intézet Spitäler und Heil- anstalten | Für- dő Bade- An- stal- ten | Lak- tanya Kaser- nen | Egyéb épü- letek Son- stige Ge- bäude | Összes épületek Ges- ammt- zahl der Gebäude | Kuny- hók és bódék Hüt- ten und Buden |
| | | | | | egy tető alatt egy- mással Dache | de külön tető alatt separaten Dache | | | | | | | | | | |
| d) Tisza jobb partja. | | | | | | | | | | | | | | | | |
| 1 | Abauj-Torna vármegye | 27.129 | 1.348 | 13.511 | 14.108 | 2.110 | 409 | 191 | 203 | 12 | 8 | 21 | 19 | 75 | 59.174 | 4 |
| | Kassa, sz. k. v. | 2.297 | 90 | 285 | 129 | 74 | 116 | 12 | 22 | — | 12 | — | 47 | 71 | 3.155 | — |
| | együtt | 29.426 | 1.438 | 13.826 | 14.237 | 2.184 | 525 | 203 | 225 | 12 | 20 | 21 | 66 | 146 | 62.329 | 4 |
| 2 | Bereg vármegye | 29.358 | 755 | 21.334 | 1.756 | 899 | 223 | 198 | 186 | 12 | 6 | 22 | 36 | 33 | 54.818 | 8 |
| 3 | Borsod | 40.590 | 1.362 | 15.608 | 9.194 | 2.445 | 506 | 171 | 230 | 7 | 4 | 4 | 12 | 45 | 70.178 | 9 |
| 4 | Gömr | 31.163 | 890 | 16.828 | 11.354 | 4.276 | 624 | 222 | 259 | 13 | 7 | 4 | 8 | 159 | 65.807 | — |
| 5 | Sáros | 28.070 | 1.107 | 19.243 | 15.142 | 4.211 | 397 | 236 | 221 | 7 | 6 | 3 | 21 | 16 | 68.680 | 20 |
| 6 | Szepes | 29.389 | 710 | 24.553 | 7.568 | 7.230 | 597 | 201 | 227 | 8 | 10 | 24 | 21 | 22 | 70.560 | 80 |
| 7 | Ung | 21.417 | 537 | 9.742 | 8.969 | 1.549 | 222 | 132 | 181 | 9 | 2 | 2 | 23 | 46 | 42.131 | 8 |
| 8 | Zemplén | 48.926 | 1.531 | 24.157 | 22.682 | 4.249 | 375 | 359 | 375 | 10 | 15 | 2 | 28 | 48 | 102.757 | 141 |
| | Összesen | 258.339 | 8.330 | 145.291 | 90.202 | 27.043 | 3.469 | 1.722 | 1.904 | 78 | 70 | 82 | 215 | 515 | 537.260 | 270 |
| e) Tisza bal partja. | | | | | | | | | | | | | | | | |
| 1 | Békés vármegye | 48.563 | 3.050 | 24.287 | 10.976 | 3.159 | 829 | 71 | 205 | 18 | 22 | 1 | 40 | 95 | 86.316 | — |
| 2 | Bihar | 90.520 | 2.290 | 65.814 | 6.138 | 6.003 | 1.161 | 399 | 464 | 14 | 1 | 6 | 54 | 257 | 173.121 | 120 |
| | Nagy-Várad, thj. felr. v. | 4.399 | 214 | 1.440 | 269 | 214 | 143 | 15 | 35 | 4 | 8 | — | 8 | 26 | 6.765 | — |
| | együtt | 94.919 | 2.504 | 67.254 | 6.407 | 6.217 | 1.304 | 414 | 489 | 18 | 9 | 6 | 62 | 283 | 179.886 | 120 |
| 3 | Hajdú vármegye | 27.426 | 1.532 | 17.989 | 2.107 | 891 | 380 | 41 | 68 | 8 | 5 | 1 | 13 | 12 | 50.473 | 18 |
| | Debreczen, sz. k. v. | 6.496 | 918 | 3.942 | 1.237 | 394 | 213 | 11 | 42 | — | 6 | 1 | 4 | — | 13.254 | — |
| | együtt | 33.922 | 2.450 | 21.931 | 3.344 | 1.275 | 593 | 52 | 110 | 8 | 11 | 2 | 17 | 12 | 63.727 | 18 |
| 4 | Máramaros vármegye | 55.076 | 616 | 30.951 | 2.773 | 2.900 | 447 | 141 | 166 | 11 | 10 | 22 | 63 | 34 | 93.210 | 2 |
| 5 | Szabolcs | 35.253 | 2.742 | 19.579 | 4.878 | 1.136 | 633 | 219 | 230 | 7 | 2 | 8 | 17 | 97 | 64.801 | 111 |
| 6 | Szatmár | 53.525 | 1.889 | 40.357 | 6.393 | 3.411 | 388 | 351 | 328 | 13 | 12 | 8 | 28 | 125 | 107.028 | 204 |
| | Szatmár-Németi, sz. k. v. | 3.079 | 75 | 1.935 | 366 | 167 | 97 | 12 | 13 | — | 4 | 4 | 3 | 7 | 5.762 | 32 |
| | együtt | 56.604 | 1.964 | 42.292 | 6.759 | 3.578 | 485 | 363 | 341 | 13 | 16 | 12 | 31 | 132 | 112.790 | 236 |
| 7 | Szilágy vármegye | 38.419 | 1.036 | 28.092 | 1.000 | 1.075 | 351 | 199 | 217 | 7 | 2 | 6 | 26 | 35 | 70.465 | 216 |
| 8 | Ugocsa | 14.369 | 401 | 11.196 | 460 | 495 | 149 | 107 | 92 | 3 | 4 | 3 | 6 | 2 | 27.287 | 28 |
| | Összesen | 372.125 | 14.763 | 245.582 | 36.597 | 19.835 | 4.991 | 1.566 | 1.850 | 85 | 76 | 60 | 262 | 600 | 698.482 | 731 |
| f) Tisza-Maros szöge. | | | | | | | | | | | | | | | | |
| 1 | Arad vármegye | 59.488 | 2.134 | 41.003 | 8.079 | 3.823 | 784 | 165 | 240 | 9 | 6 | 1 | 24 | 64 | 115.820 | 59 |
| | Arad, sz. k. v. | 5.576 | 221 | 1.420 | 516 | 215 | 156 | 6 | 21 | 3 | 11 | — | 2 | 105 | 3.252 | — |
| | együtt | 65.064 | 2.355 | 42.423 | 8.595 | 4.038 | 940 | 171 | 261 | 12 | 17 | 1 | 26 | 169 | 124.072 | 59 |
| 2 | Csanád vármegye | 22.844 | 1.203 | 11.351 | 6.141 | 2.401 | 292 | 35 | 64 | 7 | 5 | — | 9 | 27 | 44.379 | — |
| 3 | Krassó-Szörény vármegye | 77.726 | 1.082 | 50.974 | 5.774 | 8.648 | 835 | 311 | 358 | 21 | 12 | 2 | 71 | 43 | 145.857 | 139 |
| 4 | Temes vármegye | 69.252 | 1.914 | 35.368 | 18.085 | 5.863 | 941 | 194 | 259 | 21 | 9 | 10 | 40 | 72 | 132.028 | 50 |
| | Temesvár, sz. k. v. | 3.126 | 124 | 524 | 193 | 205 | 136 | 15 | 22 | 1 | 4 | — | 12 | 156 | 4.518 | — |
| | Versecz, thj. felr. v. | 4.108 | 116 | 623 | 1.015 | 693 | 38 | 8 | 9 | — | 4 | — | 2 | 1 | 6.617 | — |
| | együtt | 76.486 | 2.154 | 36.515 | 19.293 | 6.761 | 1.115 | 217 | 290 | 22 | 17 | 10 | 54 | 229 | 143.163 | 50 |
| 5 | Torontál vármegye | 97.034 | 2.368 | 36.896 | 33.139 | 9.456 | 1.980 | 240 | 353 | 32 | 7 | 2 | 42 | 93 | 181.642 | 41 |
| | Pancsova, thj. felr. v. | 2.551 | 152 | 1.027 | 507 | 487 | 64 | 6 | 14 | — | 2 | — | 6 | — | 4.816 | — |
| | együtt | 99.585 | 2.520 | 37.923 | 33.646 | 9.943 | 2.044 | 246 | 367 | 32 | 9 | 2 | 48 | 93 | 186.458 | 41 |
| | Összesen | 341.705 | 9.314 | 179.186 | 73.449 | 31.791 | 5.226 | 980 | 1.340 | 94 | 60 | 15 | 208 | 561 | 643.929 | 289 |
| g) Erdély. | | | | | | | | | | | | | | | | |
| 1 | Alsó-Fehér vármegye | 43.533 | 1.297 | 27.641 | 1.517 | 2.493 | 462 | 192 | 161 | 12 | 13 | — | 31 | 146 | 77.498 | 34 |
| 2 | B.-Naszód | 22.902 | 179 | 9.846 | 5.009 | 2.185 | 167 | 76 | 101 | 4 | 2 | — | 31 | 18 | 40.520 | — |
| 3 | Brassó | 18.952 | 183 | 7.783 | 3.876 | 6.878 | 329 | 60 | 93 | 3 | 2 | — | 30 | 36 | 38.225 | — |
| 4 | Csik | 26.918 | 759 | 33.282 | 228 | 342 | 456 | 61 | 69 | 1 | 1 | — | 24 | 61 | 62.202 | 1 |
| 5 | Fogarás | 19.875 | 235 | 16.019 | 2.455 | 2.896 | 274 | 95 | 87 | 1 | 5 | 1 | 15 | 10 | 41.968 | 96 |
| 6 | Háromszék | 30.626 | 698 | 28.268 | 713 | 677 | 472 | 85 | 106 | 3 | 6 | — | 22 | 161 | 61.837 | — |
| 7 | Hunyád | 60.055 | 883 | 43.335 | 3.298 | 9.838 | 799 | 246 | 201 | 7 | 7 | 1 | 34 | 47 | 118.751 | 157 |
| 8 | Kis-Küküllő | 21.662 | 477 | 17.433 | 1.791 | 1.401 | 113 | 156 | 122 | 5 | 3 | — | 10 | 6 | 43.179 | 10 |
| 9 | Kolozs | 38.119 | 607 | 29.114 | 1.045 | 664 | 351 | 285 | 232 | 4 | 2 | 7 | 9 | 15 | 70.454 | 35 |
| | Kolozsvár, sz. k. v. | 2.774 | 69 | 1.041 | 77 | 62 | 55 | 9 | 9 | — | 10 | — | 3 | 1 | 4.110 | — |
| | együtt | 40.893 | 676 | 30.155 | 1.122 | 726 | 406 | 294 | 241 | 4 | 12 | 7 | 12 | 16 | 74.564 | 35 |
| 10 | Maros-Torda vármegye | 35.354 | 670 | 26.627 | 1.432 | 1.385 | 261 | 221 | 185 | 5 | 3 | 8 | 29 | 189 | 66.369 | 151 |
| | Maros-Vásárhely, sz. k. v. | 1.994 | 56 | 651 | 44 | 40 | 51 | 5 | 10 | — | 2 | 1 | 2 | 1 | 2.857 | 15 |
| | együtt | 37.348 | 726 | 27.278 | 1.476 | 1.425 | 312 | 226 | 195 | 5 | 5 | 9 | 31 | 190 | 69.226 | 166 |

| Folyó víz Lanfende Zahl | Országrészt, törvény- hatóság Landestheil, Municipium | Az épületek minősége és száma — Bestimmung und Anzahl der Gebäude | | | | | | | | | | | | | | |
|----------------------------|---|---|-------------------------|---|--|---|---------------|---------------|--|---------------------------------------|------------------------------|---------------|-------------------------------|--------------------------------------|-----------------------------|--------------|
| | | Lakó- házak | Cse- léd- lak | Külön álló gazdasági épület | A lak- vagy cseléd- lakházhoz épített Den Wohn- oder Gesindehäusern zu- gebaute Wirtschaft- Gebäude | Gyár vagy más ipari épület | Temp- plom | Iskola | Iskola és tem- plom egy tető alatt | Kórház és gyó- gyinté- zet | Für- dő | Lak- tanya | Egyéb épü- letek | Összes épületek | Kuny- hók és bódék | |
| | | Wohn- häuser | Ge- sinde- häuser | Allein- stehende Wirt- schafts- Gebäude | egy tető alatt egy- től és külön től unter reparirten Dache Dache | Fabriken oder sonstige gewerb- liche Gebäude | Kir- chen | Schu- len | Schulen und Kirchen unter einem Dache | Spitäler und Heil- anstalten | Bade- An- stal- ten | Kaser- nen | Son- stige Ge- bäude | Ge- sammt- zahl der Gebäude | Hüt- ten und Buden | |
| 11 | Nagy-Küküllő vármegye | 30.913 | 512 | 26.878 | 2.923 | 9.248 | 233 | 188 | 176 | 4 | 4 | 3 | 21 | 80 | 71.233 | 5 |
| 12 | Szeben | 32.835 | 561 | 25.397 | 2.735 | 5.620 | 1.243 | 146 | 121 | 4 | 13 | 1 | 32 | 59 | 68.767 | 49 |
| 13 | Szolnok-Doboka | 46.013 | 546 | 31.185 | 1.632 | 1.739 | 280 | 315 | 230 | 8 | — | 10 | 9 | 71 | 82.038 | 3 |
| 14 | Torda-Aranyos | 32.012 | 542 | 23.044 | 827 | 2.375 | 385 | 199 | 153 | 3 | 1 | 3 | 5 | 9 | 59.558 | 37 |
| 15 | Udvarhely | 25.663 | 247 | 20.924 | 796 | 933 | 286 | 147 | 146 | 8 | 3 | — | 10 | 37 | 49.200 | — |
| | Összesen | 490.200 | 8.521 | 368.468 | 30.898 | 48.776 | 6.267 | 2.486 | 2.202 | 72 | 77 | 35 | 317 | 947 | 958.766 | 593 |
| | Magyarország összesen | 2.551.544 | 80.345 | 1.429.218 | 614.166 | 227.928 | 41.713 | 11.292 | 13.605 | 605 | 668 | 326 | 1.758 | 6.208 | 4.979.376 | 2.804 |
| | II. Fiume város és kerülete. <i>Fiume Stadt und Gebiet.</i> | 1.810 | 17 | 69 | 11 | 17 | 15 | 2 | 10 | 2 | 2 | — | 6 | — | 1.961 | — |
| | III. Horvát-Szlavonország. <i>Kroatien-Slavonien.</i> | | | | | | | | | | | | | | | |
| 1 | Belovár-Kőrös vármegye | 47.864 | 69 | 45.581 | 3.244 | 1 | 665 | 154 | 134 | 1 | 1 | — | 5 | 35 | 97.754 | 156 |
| | Belovár, sz. k. v. | 486 | 1 | 350 | — | — | 34 | 5 | 4 | — | 2 | — | 14 | 14 | 910 | — |
| | Ivanić, „ „ | 133 | — | 117 | — | — | 14 | 3 | 1 | — | — | — | — | — | 268 | — |
| | Kaproncza, „ „ | 1.091 | — | 1.068 | 47 | — | 35 | 7 | 4 | — | 1 | — | — | 3 | 2.256 | — |
| | Kőrös, „ „ | 624 | 5 | 631 | 74 | 8 | 29 | 9 | 6 | — | 1 | 1 | — | 1 | 1.389 | 3 |
| | együtt | 50.198 | 75 | 47.747 | 3.365 | 9 | 777 | 178 | 149 | 1 | 5 | 1 | 19 | 53 | 102.577 | 159 |
| 2 | Lika-Krbava vármegye | 27.656 | 2 | 14.607 | 105 | 196 | 222 | 155 | 95 | — | 1 | — | 27 | 29 | 43.125 | — |
| | Carlopage, önálló város | 114 | — | — | — | — | 2 | 2 | 1 | — | — | — | 5 | — | 124 | — |
| | Zengg, sz. k. v. | 444 | — | 10 | — | — | 29 | 6 | 4 | — | 1 | — | 2 | 7 | 503 | — |
| | együtt | 28.244 | 2 | 14.617 | 105 | 196 | 253 | 163 | 100 | — | 2 | — | 34 | 36 | 43.752 | — |
| 3 | Modrus-Fiume vármegye | 35.830 | 7 | 20.698 | 15 | 129 | 492 | 220 | 126 | — | 3 | 1 | 16 | 54 | 57.591 | 12 |
| | Buccari, sz. k. v. | 410 | — | 3 | — | — | 1 | 6 | 4 | — | — | — | 1 | 2 | 427 | — |
| | együtt | 36.240 | 7 | 20.701 | 15 | 129 | 493 | 226 | 130 | — | 3 | 1 | 17 | 56 | 58.018 | 12 |
| 4 | Pozsega vármegye | 37.042 | 126 | 33.424 | 1.940 | 10 | 959 | 184 | 181 | 1 | 4 | 8 | 16 | 59 | 73.954 | 85 |
| | Bród, önálló város | 789 | 6 | 502 | 42 | — | 91 | 4 | 3 | — | 1 | 1 | 6 | 10 | 1.455 | 7 |
| | Pozsega, sz. k. v. | 636 | — | 433 | 51 | — | 44 | 9 | 4 | — | 1 | — | 1 | 12 | 1.191 | — |
| | együtt | 38.467 | 132 | 34.359 | 2.033 | 10 | 1.094 | 197 | 188 | 1 | 6 | 9 | 23 | 81 | 76.600 | 92 |
| 5 | Szerém vármegye | 54.641 | 416 | 47.053 | 5.375 | 18 | 1.437 | 253 | 276 | 1 | 3 | 4 | 24 | 148 | 109.649 | 327 |
| | Karlócza, önálló város | 1.053 | 2 | 247 | 203 | 1 | 17 | 5 | 2 | — | 1 | — | — | — | 1.531 | — |
| | Mitrovicza, „ „ | 1.481 | — | 795 | 73 | — | 73 | 3 | 5 | — | 3 | — | 1 | 16 | 2.450 | 1 |
| | Pétervárad, „ „ | 583 | — | 229 | 163 | — | 14 | 2 | 3 | — | 2 | — | 11 | 8 | 1.014 | 1 |
| | Ruma, mezőváros, rend. tan.-al | 1.800 | 1 | 1.206 | 236 | — | 89 | 5 | 4 | — | 1 | — | 5 | 8 | 3.353 | 1 |
| | Zimony, önálló város | 2.119 | 3 | 936 | 158 | — | 100 | 11 | 9 | — | 5 | 1 | 3 | 11 | 3.356 | — |
| | együtt | 61.677 | 422 | 50.465 | 6.208 | 19 | 1.730 | 279 | 299 | 1 | 15 | 5 | 44 | 191 | 121.355 | 330 |
| 6 | Varasd vármegye | 40.710 | 87 | 43.860 | 3 | 2 | 465 | 165 | 87 | — | 1 | 4 | 6 | 25 | 85.415 | 16 |
| | Varasd, sz. k. v. | 1.279 | — | 697 | — | — | 63 | 14 | 2 | — | 1 | — | 15 | 14 | 2.085 | 24 |
| | együtt | 41.989 | 87 | 44.557 | 3 | 2 | 528 | 179 | 89 | — | 2 | 4 | 21 | 39 | 87.500 | 40 |
| 7 | Verőcze vármegye | 35.392 | 280 | 32.502 | 1.994 | 10 | 836 | 146 | 148 | 3 | 1 | 2 | 16 | 27 | 71.347 | 411 |
| | Eszék, sz. k. v. | 2.671 | 9 | 605 | 135 | — | 126 | 10 | 12 | — | 2 | 2 | 18 | 23 | 3.613 | 9 |
| | együtt | 38.063 | 289 | 33.107 | 2.119 | 10 | 962 | 156 | 160 | 3 | 3 | 4 | 34 | 50 | 74.960 | 420 |
| 8 | Zágráb vármegye | 73.944 | 74 | 67.568 | 14 | — | 1.045 | 336 | 191 | — | 9 | 14 | 44 | 49 | 143.288 | 89 |
| | Károlyváros, sz. k. v. | 462 | — | 177 | — | — | 21 | 5 | 2 | — | 2 | — | 5 | 5 | 679 | — |
| | Kostajnicza, önálló város | 418 | 3 | 282 | — | — | 58 | 5 | 3 | — | — | — | 1 | 2 | 772 | — |
| | Petrinja, „ „ | 746 | 2 | 721 | — | — | 49 | 8 | 2 | — | 1 | — | 17 | 6 | 1.546 | 8 |
| | Sziszek, sz. k. v. | 790 | 3 | 500 | — | — | 97 | 1 | 3 | — | 3 | — | 4 | 9 | 1.410 | — |
| | Zágráb, „ „ | 2.387 | 14 | 970 | 60 | 2 | 177 | 22 | 14 | 1 | 4 | 3 | 12 | 34 | 3.700 | 3 |
| | együtt | 78.747 | 96 | 70.218 | 74 | 2 | 1.447 | 377 | 215 | 1 | 19 | 17 | 77 | 105 | 151.395 | 100 |
| | Horvát-Szlavonország összesen | 373.625 | 1.110 | 315.771 | 13.922 | 377 | 7.284 | 1.755 | 1.330 | 7 | 55 | 41 | 269 | 611 | 716.157 | 1.153 |

Ismétlés. — Recapitulation.

| | | | | | | | | | | | | | | | |
|--|-----------|--------|-----------|---------|---------|--------|--------|--------|-----|-----|-----|-------|-------|-----------|-------|
| I. Magyarország — Ungarn | 2.551.544 | 80.345 | 1.429.218 | 614.166 | 227.928 | 41.713 | 11.292 | 13.605 | 605 | 668 | 326 | 1.758 | 6.208 | 4.979.376 | 2.804 |
| II. Fiume város és kerülete — Fiume Stadt und Gebiet | 1.810 | 17 | 69 | 11 | 17 | 15 | 2 | 10 | 2 | 2 | — | 6 | — | 1.961 | — |
| III. Horvát-Szlavonorsz. — Kroat.-Slav. A Szent István korona országai együtt Die Länder der heil. Stefanskrona zus. | 373.625 | 1.110 | 315.771 | 13.922 | 377 | 7.284 | 1.755 | 1.330 | 7 | 55 | 41 | 269 | 611 | 716.157 | 1.153 |
| | 2.926.979 | 81.472 | 1.745.058 | 628.099 | 228.322 | 49.012 | 13.049 | 14.945 | 614 | 725 | 367 | 2.033 | 6.819 | 5.697.494 | 3.957 |

3. Az épületek falazata és tetőzete. — Bauart der Gebäude.

A) Lakóház — Wohnhäuser.

| Folyó szám Laufende Zahl | Országgrész, törvényhatóság Landestheil, Municipium | Pala-, cserép- vagy bádognéző alatt Unter Schiefer-, Ziegel- oder Blech-Dach | | | | Zsindely- vagy deszkatető alatt Unter Schindel- oder Bretterdach | | | | Nád- vagy zsúptető alatt Unter Rohr- oder Strohdach | | | | Összesen Zusammen |
|-----------------------------------|--|---|---|---|--|---|---|---|--|--|---|---|--|----------------------|
| | | kő- vagy léglá- vas Stein oder Ziegeln | fa- vagy teglalappal, tégleg- vagy tégl- szelvényekkel Stein o. Ziegeln, von Korb o. Lehm | vályog- vagy sár- aus Korb oder Lehm | fa- vagy téglalappal, vagy más anyag- aus Holz oder aus mit Holz gemeng- ten Materialien | kő- vagy léglá- vas Stein oder Ziegeln | fa- vagy teglalappal, tégleg- vagy tégl- szelvényekkel Stein o. Ziegeln, von Korb o. Lehm | vályog- vagy sár- aus Korb oder Lehm | fa- vagy téglalappal, vagy más anyag- aus Holz oder aus mit Holz gemeng- ten Materialien | kő- vagy léglá- vas Stein oder Ziegeln | fa- vagy teglalappal, tégleg- vagy tégl- szelvényekkel Stein o. Ziegeln, von Korb o. Lehm | vályog- vagy sár- aus Korb oder Lehm | fa- vagy téglalappal, vagy más anyag- aus Holz oder aus mit Holz gemeng- ten Materialien | |
| | | | | | | | | | | | | | | |
| I. Magyarország. — Ungarn. | | | | | | | | | | | | | | |
| a) Duna bal partja. | | | | | | | | | | | | | | |
| 1 | Árva vármegye | 136 | 2 | 3 | 468 | 507 | 169 | 32 | 14.311 | 35 | 6 | — | 1.514 | 17.183 |
| 2 | Bars „ | 776 | 656 | 434 | 247 | 1.701 | 1.007 | 837 | 939 | 3.161 | 3.792 | 4.853 | 2.773 | 21.176 |
| 3 | Esztergom vármegye | 424 | 752 | 308 | 13 | 516 | 1.406 | 980 | 50 | 160 | 3.151 | 5.021 | 19 | 12.800 |
| 4 | Hont „ | 937 | 853 | 251 | 27 | 1.593 | 1.160 | 182 | 73 | 6.682 | 4.704 | 2.359 | 1.020 | 19.831 |
| | Scemecz- és Béalábánya, sz. k. v. | 25 | 3 | — | 2 | 1.266 | 230 | 30 | 378 | 33 | 6 | — | 26 | 1.999 |
| | együtt | 962 | 856 | 251 | 29 | 2.859 | 1.380 | 212 | 451 | 6.715 | 4.710 | 2.359 | 1.046 | 21.830 |
| 5 | Liptó vármegye | 192 | 42 | 6 | 663 | 2.150 | 258 | 103 | 7.408 | 215 | 27 | 6 | 1.486 | 12.555 |
| 6 | Nógrád „ | 2.378 | 4.461 | 1.301 | 331 | 1.155 | 2.054 | 811 | 666 | 2.755 | 7.028 | 7.873 | 3.552 | 34.365 |
| 7 | Nyitra „ | 3.980 | 4.547 | 1.746 | 164 | 2.208 | 3.526 | 2.796 | 662 | 3.706 | 15.311 | 16.212 | 2.017 | 56.875 |
| 8 | Pozsony „ | 5.346 | 5.889 | 1.946 | 201 | 2.021 | 3.104 | 2.502 | 396 | 1.963 | 6.117 | 10.529 | 1.092 | 41.106 |
| | Pozsony, sz. k. v. | 294 | 147 | 20 | 22 | 1.249 | 295 | 103 | 131 | 14 | 1 | — | 5 | 2.285 |
| | együtt | 5.640 | 6.036 | 1.966 | 223 | 3.270 | 3.399 | 2.605 | 527 | 1.977 | 6.118 | 10.533 | 1.097 | 43.391 |
| 9 | Trencsén vármegye | 829 | 476 | 104 | 112 | 3.044 | 3.034 | 1.036 | 19.755 | 1.866 | 3.775 | 1.804 | 4.457 | 40.292 |
| 10 | Turóc „ | 47 | 14 | 7 | 120 | 1.904 | 858 | 301 | 3.190 | 39 | 70 | 19 | 788 | 7.357 |
| 11 | Zólyom „ | 1.177 | 112 | 11 | 52 | 4.206 | 208 | 78 | 5.353 | 1.405 | 52 | 3 | 1.531 | 14.188 |
| | Összesen | 16.541 | 17.954 | 6.137 | 2.422 | 23.520 | 17.299 | 9.791 | 53.312 | 22.034 | 44.040 | 48.683 | 20.279 | 282.012 |
| b) Duna jobb partja. | | | | | | | | | | | | | | |
| 1 | Baranya vármegye | 1.992 | 19.577 | 6.290 | 221 | 223 | 245 | 201 | 75 | 353 | 8.957 | 11.152 | 1.135 | 50.421 |
| | Pécs, sz. k. v. | 1.788 | 1.493 | 245 | 12 | 162 | 78 | 12 | 6 | 31 | 37 | 41 | 3 | 3.908 |
| | együtt | 3.780 | 21.070 | 6.535 | 233 | 385 | 323 | 213 | 81 | 384 | 8.994 | 11.193 | 1.138 | 54.329 |
| 2 | Fejér vármegye | 757 | 1.090 | 635 | 73 | 622 | 1.608 | 866 | 68 | 1.048 | 8.299 | 13.730 | 161 | 28.957 |
| | Székes-Fejérvár, sz. k. v. | 466 | 990 | 111 | 2 | 14 | 36 | 16 | 3 | 11 | 599 | 349 | 4 | 2.601 |
| | együtt | 1.223 | 2.080 | 746 | 75 | 636 | 1.644 | 882 | 71 | 1.059 | 8.898 | 14.079 | 165 | 31.558 |
| 3 | Győr vármegye | 304 | 254 | 89 | 7 | 618 | 315 | 251 | 29 | 596 | 905 | 9.581 | 368 | 13.317 |
| | Győr, sz. k. v. | 749 | 84 | 9 | 4 | 683 | 205 | 86 | 31 | 73 | 51 | 135 | 5 | 2.115 |
| | együtt | 1.053 | 338 | 98 | 11 | 1.301 | 520 | 337 | 60 | 669 | 956 | 9.716 | 373 | 15.432 |
| 4 | Komárom vármegye | 1.343 | 1.476 | 634 | 11 | 325 | 906 | 1.197 | 52 | 193 | 4.789 | 10.987 | 1.428 | 23.311 |
| | Komárom, sz. k. v. | 136 | 124 | 3 | — | 166 | 799 | 211 | 3 | 2 | 3 | — | 1 | 1.448 |
| | együtt | 1.479 | 1.600 | 637 | 11 | 491 | 1.705 | 1.408 | 55 | 195 | 4.792 | 10.987 | 1.429 | 24.789 |
| 5 | Moson vármegye | 1.956 | 1.743 | 349 | 34 | 893 | 957 | 322 | 54 | 936 | 2.789 | 1.916 | 253 | 12.202 |
| 6 | Somogy „ | 5.286 | 2.838 | 3.230 | 386 | 960 | 623 | 635 | 243 | 744 | 1.921 | 20.219 | 6.671 | 43.756 |
| 7 | Sopron „ | 12.466 | 1.939 | 658 | 34 | 2.554 | 301 | 161 | 59 | 3.737 | 2.785 | 9.842 | 765 | 35.301 |
| | Sopron, sz. k. v. | 1.003 | 42 | 2 | 7 | 199 | 32 | 7 | 14 | 29 | 21 | — | — | 1.356 |
| | együtt | 13.469 | 1.981 | 660 | 41 | 2.753 | 333 | 168 | 73 | 3.766 | 2.806 | 9.842 | 765 | 36.657 |
| 8 | Tolna vármegye | 1.059 | 5.597 | 5.093 | 166 | 448 | 917 | 2.363 | 44 | 350 | 2.494 | 21.391 | 199 | 40.191 |
| 9 | Vas „ | 12.101 | 1.675 | 1.126 | 759 | 935 | 223 | 273 | 225 | 8.645 | 3.549 | 13.123 | 14.774 | 57.408 |
| 10 | Veszprém „ | 2.670 | 1.327 | 365 | 17 | 1.201 | 487 | 255 | 92 | 8.006 | 7.508 | 9.539 | 569 | 32.036 |
| 11 | Zala „ | 8.758 | 1.286 | 996 | 1.353 | 976 | 315 | 434 | 388 | 11.394 | 4.672 | 11.619 | 20.021 | 62.212 |
| | Összesen | 52.834 | 41.535 | 19.835 | 3.086 | 10.979 | 8.047 | 7.290 | 1.386 | 36.148 | 49.379 | 133.624 | 46.357 | 410.500 |
| c) Duna-Tisza köze. | | | | | | | | | | | | | | |
| 1 | Bács-Bodrog vármegye | 2.193 | 4.805 | 17.059 | 244 | 777 | 964 | 4.602 | 213 | 975 | 3.769 | 59.382 | 1.320 | 96.303 |
| | Baja, thj. felr. v. | 295 | 663 | 462 | 38 | 37 | 79 | 67 | 23 | 6 | 248 | 932 | 13 | 2.363 |
| | Szabadka, sz. k. v. | 208 | 64 | 81 | 8 | 515 | 387 | 950 | 44 | 336 | 377 | 8.757 | 79 | 11.806 |
| | Ujvidék, sz. k. v. | 779 | 414 | 706 | 41 | 5 | 11 | 19 | 14 | 17 | 79 | 1.246 | 30 | 3.361 |
| | Zombor, sz. k. v. | 384 | 323 | 441 | 10 | 41 | 26 | 16 | 2 | 29 | 96 | 2.864 | 3 | 4.235 |
| | együtt | 3.859 | 6.269 | 18.749 | 341 | 1.375 | 1.467 | 5.654 | 296 | 1.363 | 4.569 | 73.181 | 1.445 | 118.568 |
| 2 | Csongrád vármegye | 134 | 323 | 1.755 | 18 | 105 | 704 | 3.457 | 176 | 18 | 612 | 12.101 | 308 | 19.711 |
| | Hódmező-Vásárhely, thj. felr. v. | 192 | 438 | 2.875 | 48 | 51 | 152 | 2.336 | 91 | 9 | 39 | 4.957 | 104 | 11.292 |
| | Szeged, sz. k. v. | 492 | 147 | 49 | 21 | 1.704 | 2.403 | 2.364 | 627 | 10 | 322 | 4.379 | 92 | 12.610 |
| | együtt | 818 | 908 | 4.679 | 87 | 1.860 | 3.259 | 8.157 | 894 | 37 | 973 | 21.437 | 504 | 43.613 |
| 3 | Heves vármegye | 758 | 758 | 458 | 113 | 2.421 | 2.265 | 1.794 | 585 | 3.469 | 6.931 | 19.211 | 956 | 39.699 |
| 4 | Jász-N.-K.-Szolnok vármegye | 277 | 693 | 1.990 | 68 | 411 | 1.089 | 5.657 | 95 | 113 | 1.660 | 44.187 | 415 | 56.655 |
| 5 | Pest-P.-S.-Kis-Kun „ | 2.401 | 3.363 | 1.926 | 155 | 4.827 | 7.231 | 6.070 | 417 | 1.912 | 9.709 | 76.457 | 2.180 | 116.648 |
| | Budapest, fő- és székváros | 9.496 | 641 | 80 | 152 | 1.825 | 738 | 192 | 191 | 10 | 4 | 1 | 11 | 13.341 |
| | Kecskemét, thj. felr. v. | 288 | 1.735 | 411 | 4 | 34 | 519 | 252 | 14 | 16 | 1.078 | 3.745 | 43 | 8.139 |
| | együtt | 12.185 | 5.739 | 2.417 | 311 | 6.686 | 8.488 | 6.514 | 622 | 1.938 | 10.791 | 80.203 | 2.234 | 138.128 |
| | Összesen | 17.897 | 14.367 | 28.293 | 920 | 12.753 | 16.568 | 27.776 | 2.472 | 6.920 | 24.924 | 238.219 | 5.554 | 396.663 |

| Folyó szám Laufende Zahl | Országgrész, törvényhatóság Landestheil, Municipium | Pala-, cserép- vagy bádoglejtő alatt Unter Schiefer-, Ziegel- oder Blech-Dach | | | | Zsindely- vagy deszkabető alatt Unter Schindel- oder Bretterdach | | | | Nád- vagy zeüptető alatt Unter Rohr- oder Strohdach | | | | Összesen Zusammen |
|------------------------------|--|--|---|---|--|---|---|---|--|--|---|---|--|----------------------|
| | | kő- vagy téglá- aus Stein oder Ziegeln | 14- vagy téglalapú vagy- vagy át- szögletes Stein o. Ziegeln von Koch o. Lehm | vályog- vagy sár- aus Koth oder Lehm | 14- vagy téglalapú vagy- vagy át- szögletes aus Holz oder aus mit Holz gemeng- ten Mischerteile | kő- vagy téglá- aus Stein oder Ziegeln | 14- vagy téglalapú vagy- vagy át- szögletes Stein o. Ziegeln von Koch o. Lehm | vályog- vagy sár- aus Koth oder Lehm | 14- vagy téglalapú vagy- vagy át- szögletes aus Holz oder aus mit Holz gemeng- ten Mischerteile | kő- vagy téglá- aus Stein oder Ziegeln | 14- vagy téglalapú vagy- vagy át- szögletes Stein o. Ziegeln von Koch o. Lehm | vályog- vagy sár- aus Koth oder Lehm | 14- vagy téglalapú vagy- vagy át- szögletes aus Holz oder aus mit Holz gemeng- ten Mischerteile | |
| | | épület — Gebäude | | | | épület — Gebäude | | | | épület — Gebäude | | | | |
| d) Tisza jobb partja. | | | | | | | | | | | | | | |
| 1 | Abauj-Torna vármegye | 1.335 | 592 | 293 | 126 | 2.055 | 1.183 | 806 | 443 | 4.094 | 3.070 | 8.208 | 4.924 | 27.129 |
| | Kassa, sz. k. v. | 1.104 | 439 | 142 | 15 | 369 | 143 | 36 | 14 | 4 | 12 | 10 | 9 | 2.297 |
| | együtt | 2.439 | 1.031 | 435 | 141 | 2.424 | 1.326 | 842 | 457 | 4.098 | 3.082 | 8.218 | 4.933 | 29.426 |
| 2 | Bereg vármegye | 185 | 203 | 62 | 457 | 873 | 3.086 | 1.336 | 4.532 | 189 | 1.329 | 1.621 | 15.485 | 29.358 |
| 3 | Borsod | 2.117 | 1.219 | 471 | 156 | 2.888 | 1.137 | 1.692 | 404 | 5.055 | 2.943 | 20.240 | 2.268 | 40.590 |
| 4 | Gömör | 3.416 | 3.572 | 1.539 | 1.908 | 2.693 | 3.488 | 2.123 | 5.128 | 902 | 1.128 | 1.568 | 3.703 | 31.163 |
| 5 | Sáros | 717 | 142 | 70 | 404 | 2.434 | 955 | 355 | 5.091 | 941 | 930 | 1.019 | 15.012 | 28.070 |
| 6 | Szepes | 1.472 | 54 | 18 | 481 | 3.893 | 1.056 | 469 | 14.148 | 270 | 48 | 67 | 1.413 | 29.389 |
| 7 | Ung | 157 | 46 | 36 | 62 | 1.050 | 910 | 759 | 1.501 | 283 | 611 | 1.152 | 14.850 | 21.417 |
| 8 | Zemplén | 759 | 294 | 84 | 58 | 4.597 | 1.774 | 910 | 2.024 | 4.572 | 5.370 | 7.023 | 21.452 | 48.926 |
| | Összesen | 11.262 | 6.561 | 2.715 | 3.662 | 26.852 | 13.732 | 8.495 | 33.285 | 16.310 | 15.441 | 40.908 | 79.116 | 258.939 |
| e) Tisza bal partja. | | | | | | | | | | | | | | |
| 1 | Békés vármegye | 461 | 513 | 2.640 | 77 | 569 | 725 | 4.684 | 77 | 240 | 1.038 | 32.288 | 251 | 43.563 |
| 2 | Bihar | 1.123 | 2.054 | 2.682 | 1.965 | 750 | 1.447 | 2.583 | 6.780 | 223 | 1.742 | 38.412 | 30.859 | 90.520 |
| | Nagy-Várad, thj. felr. v. | 1.165 | 351 | 113 | 29 | 777 | 704 | 439 | 166 | 45 | 147 | 385 | 78 | 4.399 |
| | együtt | 2.288 | 2.405 | 2.695 | 1.994 | 1.527 | 2.151 | 3.022 | 6.946 | 268 | 1.889 | 38.707 | 30.937 | 94.919 |
| 3 | Hajdú vármegye | 229 | 630 | 450 | 13 | 84 | 432 | 817 | 84 | 135 | 933 | 22.355 | 1.265 | 27.426 |
| | Debreczen, sz. k. v. | 1.840 | 1.223 | 513 | 135 | 100 | 75 | 335 | 190 | 63 | 369 | 1.266 | 387 | 6.496 |
| | együtt | 2.068 | 1.853 | 963 | 148 | 184 | 507 | 1.152 | 274 | 198 | 1.302 | 23.621 | 1.652 | 33.922 |
| 4 | Máramaros vármegye | 318 | 88 | 4 | 1.520 | 1.420 | 735 | 272 | 31.999 | 196 | 81 | 58 | 18.385 | 55.076 |
| 5 | Szabolcs | 222 | 320 | 183 | 14 | 479 | 1.233 | 1.263 | 357 | 120 | 1.384 | 21.343 | 8.335 | 35.253 |
| 6 | Szatmár | 463 | 785 | 463 | 295 | 982 | 1.300 | 1.259 | 6.638 | 505 | 1.960 | 13.976 | 24.899 | 53.525 |
| | Szatmár-Németi, sz. k. v. | 266 | 50 | 2 | 6 | 260 | 1.175 | 187 | 734 | — | 2 | 7 | 390 | 3.079 |
| | együtt | 729 | 835 | 465 | 301 | 1.242 | 2.475 | 1.446 | 7.372 | 505 | 1.962 | 13.983 | 25.289 | 56.604 |
| 7 | Szilágy vármegye | 542 | 661 | 435 | 567 | 432 | 672 | 845 | 3.907 | 82 | 387 | 4.610 | 25.279 | 38.419 |
| 8 | Ugocsa | 28 | 6 | 13 | 19 | 203 | 784 | 594 | 3.077 | 40 | 27 | 318 | 9.260 | 14.369 |
| | Összesen | 6.656 | 6.681 | 7.398 | 4.640 | 6.056 | 9.282 | 13.278 | 54.009 | 1.649 | 8.070 | 135.018 | 119.388 | 372.125 |
| f) Tisza-Maros szöge. | | | | | | | | | | | | | | |
| 1 | Arad vármegye | 835 | 952 | 2.838 | 2.369 | 960 | 979 | 3.029 | 4.521 | 295 | 1.506 | 17.242 | 23.944 | 59.488 |
| | Arad, sz. k. v. | 1.038 | 72 | 44 | 7 | 1.383 | 582 | 705 | 253 | 85 | 51 | 1.129 | 227 | 5.576 |
| | együtt | 1.873 | 1.024 | 2.880 | 2.396 | 2.343 | 1.561 | 3.734 | 4.774 | 380 | 1.557 | 18.371 | 24.171 | 65.064 |
| 2 | Csanád vármegye | 189 | 753 | 5.031 | 56 | 401 | 666 | 2.782 | 178 | 103 | 517 | 12.017 | 151 | 22.844 |
| 3 | Krasó-Szörény vármegye | 4.993 | 1.489 | 511 | 5.740 | 12.229 | 7.549 | 1.488 | 31.848 | 268 | 194 | 1.432 | 9.985 | 77.726 |
| 4 | Temes vármegye | 3.490 | 4.528 | 10.722 | 1.547 | 1.251 | 1.533 | 3.533 | 1.707 | 453 | 2.392 | 23.946 | 14.150 | 69.252 |
| | Temesvár, sz. k. v. | 1.052 | 968 | 1.139 | 26 | 111 | 139 | 427 | 19 | 21 | 32 | 160 | 14 | 4.108 |
| | Versecz, thj. felr. v. | 864 | 271 | 102 | 14 | 524 | 466 | 358 | 88 | 84 | 38 | 298 | 19 | 3.126 |
| | együtt | 5.406 | 5.767 | 11.963 | 1.587 | 1.886 | 2.138 | 4.318 | 1.814 | 558 | 2.462 | 24.404 | 14.183 | 76.486 |
| 5 | Torontál vármegye | 4.725 | 4.580 | 22.185 | 305 | 627 | 652 | 3.401 | 109 | 716 | 3.218 | 55.531 | 985 | 97.034 |
| | Pancsova, thj. felr. v. | 568 | 427 | 1.205 | 16 | 3 | — | 5 | 4 | 3 | 122 | 195 | 3 | 2.551 |
| | együtt | 5.293 | 5.007 | 23.390 | 321 | 630 | 652 | 3.406 | 113 | 719 | 3.340 | 55.726 | 988 | 99.585 |
| | Összesen | 17.754 | 14.040 | 43.775 | 10.100 | 17.489 | 12.566 | 15.728 | 38.727 | 2.028 | 8.070 | 111.950 | 49.478 | 341.705 |
| g) Erdély. | | | | | | | | | | | | | | |
| 1 | Alsó-Fehér vármegye | 1.928 | 181 | 418 | 1.431 | 1.892 | 890 | 1.157 | 9.236 | 556 | 208 | 4.916 | 20.670 | 43.533 |
| 2 | B.-Naszód | 2.451 | 163 | 37 | 1.193 | 761 | 129 | 147 | 12.870 | 336 | 23 | 213 | 4.579 | 22.902 |
| 3 | Brassó | 8.527 | 1.090 | 28 | 1.823 | 607 | 301 | 113 | 5.806 | 52 | 5 | 13 | 587 | 18.952 |
| 4 | Csik | 350 | 73 | 83 | 879 | 137 | 222 | 31 | 23.434 | 36 | 10 | 2 | 1.661 | 26.918 |
| 5 | Fogaras | 4.466 | 108 | 34 | 6.177 | 101 | 149 | 69 | 2.956 | 183 | 65 | 258 | 5.309 | 19.875 |
| 6 | Háromszék | 1.095 | 57 | 14 | 1.998 | 318 | 172 | 31 | 23.885 | 22 | 16 | 83 | 2.935 | 30.626 |
| 7 | Hunyad | 1.806 | 46 | 17 | 239 | 5.047 | 1.071 | 594 | 13.827 | 2.299 | 635 | 1.351 | 33.123 | 60.055 |
| 8 | Kia-Küküllő | 3.832 | 424 | 397 | 1.267 | 325 | 99 | 155 | 819 | 292 | 165 | 2.726 | 11.161 | 21.662 |
| 9 | Kolozs | 440 | 24 | 7 | 440 | 1.322 | 268 | 375 | 10.902 | 664 | 208 | 3.646 | 19.813 | 38.119 |
| | Kolozsvár, sz. k. v. | 722 | 44 | 4 | 10 | 991 | 216 | 358 | 400 | 4 | — | 16 | 9 | 2.774 |
| | együtt | 1.162 | 68 | 11 | 450 | 2.323 | 484 | 733 | 11.302 | 668 | 208 | 3.662 | 19.822 | 40.893 |
| 10 | Maros-Torda vármegye | 517 | 160 | 233 | 2.636 | 449 | 259 | 997 | 12.357 | 35 | 50 | 3.346 | 14.315 | 35.354 |
| | Maros-Vásárhely, sz. k. v. | 288 | 8 | 5 | 8 | 381 | 141 | 222 | 864 | — | 2 | 22 | 53 | 1.994 |
| | együtt | 805 | 168 | 238 | 2.644 | 830 | 400 | 1.219 | 13.221 | 35 | 52 | 3.368 | 14.368 | 37.348 |

| Folyó szám Laufende Zahl | Országgrész, törvényhatóság Landestheil, Municipium | Pala-, cserép- vagy bádogtető alatt Unter Schiefer-, Ziegel- oder Blech- Dach | | | | Zaindely- vagy deszkatető alatt Unter Schindel- oder Bretterdach | | | | Nád- vagy zsúptető alatt Unter Rohr- oder Strohdach | | | | Összesen Zusammen |
|---|--|---|--|---|--|---|---|---|--|--|--|---|--|----------------------|
| | | kő- vagy tégl- aus Stein oder Ziegeln | kő- vagy téglalappal, tűzőr- vagy al- mít Fundamenten aus Stein o. Ziegeln, von Koch o. Lehm | vályog- vagy sár- aus Koch oder Lehm | te- vagy fűvel tetőz- tes mit Stroh aus Holz oder aus mit Holz gemischt mit Materialen | kő- vagy tégl- aus Stein oder Ziegeln | if- vagy szőlőalappal, tűzőr- vagy al- mít Fundamenten aus Stein o. Ziegeln, von Koch o. Lehm | vályog- vagy sár- aus Koch oder Lehm | te- vagy fűvel tetőz- tes mit Stroh aus Holz oder aus mit Holz gemischt mit Materialen | kő- vagy tégl- aus Stein oder Ziegeln | kő- vagy téglalappal, tűzőr- vagy al- mít Fundamenten aus Stein o. Ziegeln, von Koch o. Lehm | vályog- vagy sár- aus Koch oder Lehm | te- vagy fűvel tetőz- tes mit Stroh aus Holz oder aus mit Holz gemischt mit Materialen | |
| | | épület — Gebäude | | | | épület — Gebäude | | | | épület — Gebäude | | | | |
| 11 | Nagy-Küküllő vármegye | 15.182 | 1.092 | 481 | 4.006 | 1.349 | 42 | 178 | 1.257 | 618 | 152 | 1.326 | 5.230 | 30.913 |
| 12 | Szeben | 10.283 | 2.106 | 242 | 2.540 | 1.172 | 2.103 | 366 | 8.791 | 657 | 206 | 340 | 4.029 | 32.835 |
| 13 | Szolnok-Doboka | 180 | 7 | 8 | 66 | 2.042 | 374 | 272 | 10.407 | 745 | 294 | 1.515 | 30.103 | 46.013 |
| 14 | Torda-Aranyos | 173 | 3 | 7 | 81 | 818 | 246 | 292 | 11.672 | 177 | 217 | 3.647 | 14.679 | 32.012 |
| 15 | Udvarhely | 2.562 | 257 | 35 | 4.233 | 235 | 207 | 43 | 14.109 | 20 | 29 | 44 | 3.889 | 25.663 |
| <i>Összesen</i> | | 54.802 | 5.843 | 2.050 | 29.027 | 17.957 | 6.889 | 5.400 | 163.642 | 6.696 | 2.285 | 23.464 | 172.145 | 490.200 |
| <i>Magyarország összesen</i> | | 177.746 | 106.981 | 110.203 | 53.857 | 115.606 | 84.383 | 87.758 | 346.833 | 91.785 | 152.209 | 731.866 | 492.317 | 2.551.544 |
| II. Fiume város és kerülete. <i>Fiume Stadt und Gebiet.</i> | | 1.785 | 1 | — | — | 1 | 1 | 1 | 2 | 19 | — | — | — | 1.810 |
| III. Horvát-Szlavonország. <i>Kroatien-Slavonien.</i> | | | | | | | | | | | | | | |
| 1 | Belovár-Kőrös vármegye | 2.425 | 14 | 85 | 2.720 | 293 | 5 | 23 | 3.269 | 1.337 | 79 | 924 | 36.696 | 47.864 |
| | Belovár, sz. k. v. | 303 | — | 4 | 20 | 78 | — | 4 | 67 | 6 | — | 3 | 1 | 486 |
| | Ivanić, | 14 | — | — | 11 | 5 | — | — | 101 | — | — | — | 2 | 133 |
| | Kaproncza, | 241 | 2 | 11 | 58 | 8 | 1 | — | 35 | 32 | 1 | 84 | 618 | 1.091 |
| | Kőrös, | 260 | 5 | 1 | 93 | 14 | 2 | — | 4 | 17 | 3 | 17 | 208 | 624 |
| | együtt | 3.243 | 21 | 101 | 2.902 | 398 | 8 | 27 | 3.476 | 1.392 | 77 | 1.028 | 37.525 | 50.198 |
| 2 | Lika-Krbava vármegye | 379 | — | — | 341 | 6.642 | 19 | 3 | 18.395 | 258 | — | — | 1.649 | 27.686 |
| | Carlopage, önálló város | 78 | — | — | — | 36 | — | — | — | — | — | — | — | 114 |
| | Zengg, sz. k. v. | 401 | — | — | 4 | 39 | — | — | — | — | — | — | — | 444 |
| | együtt | 858 | — | — | 345 | 6.717 | 19 | 3 | 18.395 | 258 | — | — | 1.649 | 28.244 |
| 3 | Modrus-Fiume vármegye | 7.851 | — | — | 282 | 4.748 | 1 | — | 12.404 | 444 | — | 4 | 10.096 | 35.830 |
| | Buccari, sz. k. v. | 374 | — | — | — | 36 | — | — | — | — | — | — | — | 410 |
| | együtt | 8.225 | — | — | 282 | 4.784 | 1 | — | 12.404 | 444 | — | 4 | 10.096 | 36.240 |
| 4 | Pozsega vármegye | 2.814 | 378 | 358 | 4.107 | 1.313 | 444 | 671 | 13.298 | 558 | 826 | 4.630 | 7.645 | 37.042 |
| | Bród, önálló város | 174 | — | 1 | 195 | 47 | — | 1 | 371 | — | — | — | — | 789 |
| | Pozsega, sz. k. v. | 163 | 145 | 63 | 4 | 39 | 81 | 103 | 21 | — | 5 | 10 | 2 | 636 |
| | együtt | 3.151 | 523 | 422 | 4.306 | 1.399 | 525 | 775 | 13.690 | 558 | 831 | 4.640 | 7.647 | 38.467 |
| 5 | Szerém vármegye | 6.424 | 4.268 | 12.478 | 8.907 | 290 | 150 | 388 | 2.533 | 129 | 1.430 | 12.596 | 5.048 | 54.641 |
| | Karlócza, önálló város | 224 | 45 | 159 | 73 | 48 | 15 | 154 | 51 | 5 | 2 | 254 | 23 | 1.053 |
| | Mitrovicza, | 388 | 253 | 672 | 23 | 15 | 16 | 84 | 5 | 1 | 1 | 21 | 2 | 1.481 |
| | Pétervárad, | 201 | 73 | 88 | 1 | 9 | 1 | 4 | — | 62 | 36 | 103 | 5 | 583 |
| | Ruma, mezőváros, rend. tan. al | 141 | 106 | 860 | — | 2 | 8 | 73 | — | 1 | — | 608 | 1 | 1.800 |
| | Zimony, önálló város | 560 | 67 | 472 | 16 | 103 | 40 | 233 | 54 | 2 | 5 | 566 | 1 | 2.119 |
| | együtt | 7.938 | 4.812 | 14.729 | 9.020 | 467 | 230 | 936 | 2.643 | 200 | 1.474 | 14.148 | 5.080 | 61.677 |
| 6 | Varasd vármegye | 2.878 | 1 | — | 1.933 | 68 | 2 | — | 92 | 2.507 | 4 | 19 | 33.206 | 40.710 |
| | Varasd, sz. k. v. | 1.033 | — | — | 22 | 8 | — | — | 2 | 94 | — | — | 120 | 1.279 |
| | együtt | 3.911 | 1 | — | 1.955 | 76 | 2 | — | 94 | 2.601 | 4 | 19 | 33.326 | 41.989 |
| 7 | Verőcze vármegye | 2.594 | 708 | 1.825 | 2.607 | 515 | 240 | 315 | 1.840 | 643 | 967 | 6.836 | 16.302 | 35.392 |
| | Eszék, sz. k. v. | 793 | 563 | 593 | 44 | 6 | 2 | 7 | 2 | 102 | 134 | 385 | 40 | 2.671 |
| | együtt | 3.387 | 1.271 | 2.418 | 2.651 | 521 | 242 | 322 | 1.842 | 745 | 1.101 | 7.221 | 16.342 | 38.063 |
| 8 | Zágráb vármegye | 2.762 | 2 | 6 | 15.093 | 244 | 2 | 8 | 15.021 | 427 | — | 13 | 40.366 | 73.944 |
| | Károlyváros, sz. k. v. | 221 | — | — | 112 | 15 | — | — | 93 | 2 | — | — | 19 | 462 |
| | Kostajnicza, önálló város | 66 | 2 | 1 | 34 | 35 | 37 | 31 | 211 | — | — | — | 1 | 418 |
| | Petrijnja, | 109 | — | 1 | 272 | 2 | — | — | 341 | — | — | — | 21 | 746 |
| | Sziszek, sz. k. v. | 293 | — | — | 324 | 8 | 2 | — | 162 | — | — | — | 1 | 790 |
| | Zágráb, sz. k. v. | 1.968 | 7 | 2 | 270 | 8 | 1 | — | 76 | 5 | — | 8 | 42 | 2.387 |
| | együtt | 5.419 | 11 | 10 | 16.105 | 312 | 42 | 39 | 15.904 | 434 | — | 21 | 40.450 | 78.747 |
| <i>Horvát-Szlavonország öszs.</i> | | 36.132 | 6.639 | 17.680 | 37.566 | 14.674 | 1.069 | 2.102 | 68.448 | 6.632 | 3.487 | 27.031 | 152.115 | 373.625 |

Ismétlés. — Recapitulation.

| | | | | | | | | | | | | | |
|---|---------|---------|---------|--------|---------|--------|--------|---------|--------|---------|---------|---------|-----------|
| I. Magyarország — Ungarn | 177.746 | 106.981 | 110.203 | 53.857 | 115.606 | 84.383 | 87.758 | 346.833 | 91.785 | 152.209 | 731.866 | 492.317 | 2.551.544 |
| II. Fiume város és kerülete — Fiume Stadt und Gebiet | 1.785 | 1 | — | — | 1 | 1 | 1 | 2 | 19 | — | — | — | 1.810 |
| III. Horvát-Szlavonország — Kroat.-Slav. | 36.132 | 6.639 | 17.680 | 37.566 | 14.674 | 1.069 | 2.102 | 68.448 | 6.632 | 3.487 | 27.031 | 152.115 | 373.625 |
| A Szent István korona országai együtt Die Länder der heil. Stefanskrona zus. | 215.663 | 113.621 | 127.883 | 91.423 | 130.281 | 85.453 | 89.861 | 415.283 | 98.436 | 155.696 | 758.947 | 644.432 | 2.926.979 |

| Folyó száma Laufende Zahl | Országgrész, törvényhatóság Landestheil, Municipium | Pala-, cserép- vagy bádogtető alatt Unter Schiefer-, Ziegel- oder Blech- Dach. | | | | Zsindely- vagy deszkatető alatt Unter Schindel oder Bretterdach | | | | Nád- vagy zsúptető alatt Unter Rohr- oder Strohdach | | | | Összesen Zusammen |
|-----------------------------------|--|--|---|--|---|--|---|--|---|--|---|--|---|----------------------|
| | | kő- vagy téglá- as Stein oder Ziegel | M- vagy szalmával töltött- vagy sír- mit Füllung aus Stroh o. Ziegeln, von Korb o. Lehm | vályog- vagy sár- as Korb oder Lehm | fa- vagy fűvel töl- tött mit Stroh oder aus mit Holz gefüllte von Stroh | kő- vagy téglá- as Stein oder Ziegel | M- vagy szalmával töltött- vagy sír- mit Füllung aus Stroh o. Ziegeln, von Korb o. Lehm | vályog- vagy sár- as Korb oder Lehm | fa- vagy fűvel töl- tött mit Stroh oder aus mit Holz gefüllte von Stroh | kő- vagy téglá- as Stein oder Ziegel | M- vagy szalmával töltött- vagy sír- mit Füllung aus Stroh o. Ziegeln, von Korb o. Lehm | vályog- vagy sár- as Korb oder Lehm | fa- vagy fűvel töl- tött mit Stroh oder aus mit Holz gefüllte von Stroh | |
| | | | | | | | | | | | | | | |
| I. Magyarország. — Ungarn. | | | | | | | | | | | | | | |
| a) Duna bal partja. | | | | | | | | | | | | | | |
| 1 | Árva vármegye | 5 | — | — | — | 15 | 6 | 1 | 106 | 1 | — | — | 36 | 170 |
| 2 | Bars » | 75 | 40 | 23 | 4 | 139 | 88 | 37 | 31 | 73 | 137 | 226 | 204 | 1.077 |
| 3 | Esztergom vármegye | 25 | 5 | 12 | 1 | 39 | 60 | 25 | 2 | 13 | 60 | 76 | 3 | 321 |
| 4 | Hont » | 31 | 29 | 4 | 1 | 113 | 85 | 9 | 5 | 175 | 181 | 55 | 38 | 726 |
| | Selmecz- és Bélabánya, sz. k. v. | — | — | — | — | 30 | 4 | — | 4 | 1 | — | — | 4 | 43 |
| | együtt | 31 | 29 | 4 | 1 | 143 | 89 | 9 | 9 | 176 | 181 | 55 | 42 | 760 |
| 5 | Liptó vármegye | 11 | 18 | — | 41 | 67 | 8 | 10 | 206 | 6 | — | 1 | 46 | 414 |
| 6 | Nógrád » | 108 | 143 | 38 | 21 | 143 | 258 | 75 | 32 | 58 | 300 | 333 | 215 | 1.724 |
| 7 | Nyitra » | 302 | 188 | 44 | 11 | 195 | 257 | 148 | 28 | 134 | 253 | 375 | 232 | 2.167 |
| 8 | Pozsony » | 287 | 118 | 20 | 5 | 115 | 115 | 53 | 37 | 73 | 150 | 183 | 151 | 1.307 |
| | Pozsony, sz. k. v. | 35 | 7 | 3 | 2 | 28 | 5 | 7 | 11 | 1 | — | — | 1 | 100 |
| | együtt | 322 | 125 | 23 | 7 | 143 | 120 | 60 | 48 | 74 | 150 | 183 | 152 | 1.407 |
| 9 | Trencsén vármegye | 68 | 32 | 10 | 12 | 123 | 153 | 32 | 219 | 30 | 99 | 55 | 145 | 978 |
| 10 | Turóc » | 3 | — | — | 28 | 105 | 29 | 29 | 131 | 21 | 2 | 3 | 65 | 416 |
| 11 | Zólyom » | 41 | 4 | — | 1 | 85 | 8 | 1 | 78 | 9 | — | — | 21 | 248 |
| | Összesen | 991 | 584 | 154 | 127 | 1.197 | 1.076 | 427 | 890 | 595 | 1.182 | 1.307 | 1.161 | 9.691 |
| b) Duna jobb partja. | | | | | | | | | | | | | | |
| 1 | Baranya vármegye | 231 | 523 | 79 | 9 | 20 | 24 | 5 | 4 | 17 | 198 | 162 | 54 | 1.326 |
| | Pécs, sz. k. v. | 44 | 51 | 5 | — | 3 | 3 | — | — | — | 1 | — | — | 107 |
| | együtt | 275 | 574 | 84 | 9 | 23 | 27 | 5 | 4 | 17 | 199 | 162 | 54 | 1.433 |
| 2 | Fejér vármegye | 216 | 140 | 18 | — | 123 | 206 | 55 | 4 | 152 | 553 | 291 | 12 | 1.770 |
| | Székes-Fejérvár, sz. k. v. | 15 | 10 | 1 | 1 | — | 1 | — | 2 | — | 5 | 5 | 3 | 43 |
| | együtt | 231 | 150 | 19 | 1 | 123 | 207 | 55 | 6 | 152 | 558 | 296 | 15 | 1.813 |
| 3 | Győr vármegye | 26 | 6 | 5 | — | 47 | 25 | 16 | 7 | 51 | 51 | 184 | 28 | 446 |
| | Győr, sz. k. v. | 14 | — | — | 1 | 18 | 1 | 2 | 13 | 2 | 1 | 2 | — | 54 |
| | együtt | 40 | 6 | 5 | 1 | 65 | 26 | 18 | 20 | 53 | 52 | 186 | 28 | 500 |
| 4 | Komárom vármegye | 136 | 33 | 15 | — | 56 | 97 | 38 | 4 | 22 | 137 | 233 | 35 | 826 |
| | Komárom, sz. k. v. | 1 | — | — | — | 2 | 14 | 8 | — | — | 1 | — | — | 26 |
| | együtt | 137 | 33 | 15 | — | 58 | 111 | 66 | 4 | 22 | 138 | 233 | 35 | 852 |
| 5 | Moson vármegye | 83 | 21 | 1 | 2 | 107 | 28 | 3 | 8 | 68 | 91 | 21 | 35 | 468 |
| 6 | Somogy » | 504 | 127 | 49 | 5 | 67 | 42 | 34 | 16 | 162 | 203 | 526 | 171 | 1.906 |
| 7 | Sopron » | 296 | 23 | 17 | — | 79 | 12 | 1 | 12 | 133 | 31 | 111 | 63 | 778 |
| | Sopron, sz. k. v. | 10 | 2 | — | — | 2 | 1 | — | — | 1 | — | — | — | 16 |
| | együtt | 306 | 25 | 17 | — | 81 | 13 | 1 | 12 | 134 | 31 | 111 | 63 | 794 |
| 8 | Tolna vármegye | 140 | 184 | 107 | 3 | 27 | 71 | 64 | 8 | 40 | 96 | 275 | 28 | 1.043 |
| 9 | Vas » | 460 | 60 | 17 | 16 | 88 | 6 | 2 | 4 | 166 | 83 | 231 | 159 | 1.292 |
| 10 | Veszprém » | 191 | 50 | 11 | — | 88 | 32 | 6 | 7 | 240 | 159 | 107 | 19 | 910 |
| 11 | Zala » | 355 | 45 | 20 | 22 | 73 | 11 | 15 | 27 | 261 | 118 | 108 | 220 | 1.275 |
| | Összesen | 2.722 | 1.275 | 345 | 59 | 800 | 574 | 269 | 116 | 1.315 | 1.728 | 2.256 | 827 | 12.286 |
| c) Duna-Tisza köze. | | | | | | | | | | | | | | |
| 1 | Bács-Bodrog vármegye | 263 | 367 | 603 | 75 | 225 | 159 | 310 | 63 | 45 | 155 | 1.592 | 291 | 4.148 |
| | Baja, thj. felr. v. | 36 | 44 | 32 | 4 | 4 | 2 | 3 | 3 | — | 20 | 72 | 2 | 222 |
| | Szabadka, sz. k. v. | 9 | 13 | 9 | — | 45 | 47 | 88 | 16 | 21 | 56 | 620 | 23 | 947 |
| | Ujvidék, sz. k. v. | 48 | 30 | 21 | 1 | — | — | 3 | — | — | 1 | 36 | 2 | 142 |
| | Zombor, sz. k. v. | 59 | 42 | 62 | 2 | 2 | 3 | — | 4 | 3 | 127 | 6 | 6 | 310 |
| | együtt | 415 | 496 | 727 | 82 | 276 | 211 | 404 | 82 | 70 | 235 | 2.447 | 324 | 5.769 |
| 2 | Csongrád vármegye | 48 | 37 | 59 | 2 | 9 | 54 | 116 | 6 | 9 | 51 | 372 | 13 | 776 |
| | Hódmező-Vásárhely, thj. felr. v. | 13 | 18 | 160 | 7 | 6 | 12 | 66 | 8 | — | 3 | 148 | 22 | 463 |
| | Szeged, sz. k. v. | 38 | 5 | 15 | 66 | 122 | 155 | 191 | 103 | 1 | 11 | 143 | 5 | 555 |
| | együtt | 99 | 60 | 234 | 75 | 137 | 221 | 373 | 117 | 10 | 65 | 663 | 40 | 2.094 |
| 3 | Heves vármegye | 64 | 36 | 14 | — | 151 | 200 | 128 | 14 | 82 | 241 | 631 | 27 | 1.588 |
| 4 | Jász-N.-K.-Szolnok vármegye | 32 | 68 | 196 | 6 | 60 | 260 | 446 | 29 | 4 | 152 | 1.563 | 53 | 2.869 |
| 5 | Pest-P.-S.-Kis-Kun » | 122 | 140 | 50 | 12 | 251 | 399 | 318 | 68 | 90 | 451 | 2.186 | 120 | 4.207 |
| | Budapest, fő- és székváros | 186 | 21 | 5 | 36 | 124 | 50 | 18 | 55 | — | 2 | — | 3 | 500 |
| | Kecskemét, thj. felr. v. | 17 | 55 | 17 | 1 | 7 | 26 | 18 | 9 | — | 17 | 239 | 7 | 413 |
| | együtt | 325 | 216 | 72 | 49 | 382 | 475 | 354 | 132 | 90 | 470 | 2.425 | 130 | 5.120 |
| | Összesen | 935 | 876 | 1.243 | 212 | 1.006 | 1.367 | 1.705 | 374 | 256 | 1.163 | 7.729 | 574 | 17.440 |

| Folyó szám Laufende Zahl | Országgrész, törvényhatóság Landestheil, Municipium | Pala-, cserép- vagy bádogtető alatt Unter Schiefer-, Ziegel- oder Blech- Dach | | | | Zsindely- vagy deszkatető alatt Unter Schindel- oder Bretterdach | | | | Nád- vagy szüptető alatt Unter Rohr- oder Strohdach | | | | Összesen Zusammen |
|------------------------------|--|---|---|---|---|---|---|---|---|--|---|---|---|----------------------|
| | | kő- vagy téglá- aus Stein oder Ziegeln | kő- vagy téglalappal, tűpog- vagy sír- mit Fundament aus Stein o. Ziegeln, von Korb o. Lehm | vályog- vagy sár- aus Korb oder Lehm | kő- vagy téglalappal, szőlő- vagy sír- aus Holz oder aus mit Holz gemeng- ten Materialien | kő- vagy téglá- aus Stein oder Ziegeln | kő- vagy téglalappal, tűpog- vagy sír- mit Fundament aus Stein o. Ziegeln, von Korb o. Lehm | vályog- vagy sár- aus Korb oder Lehm | kő- vagy téglalappal, szőlő- vagy sír- aus Holz oder aus mit Holz gemeng- ten Materialien | kő- vagy téglá- aus Stein oder Ziegeln | kő- vagy téglalappal, tűpog- vagy sír- mit Fundament aus Stein o. Ziegeln, von Korb o. Lehm | vályog- vagy sár- aus Korb oder Lehm | kő- vagy téglalappal, szőlő- vagy sír- aus Holz oder aus mit Holz gemeng- ten Materialien | |
| | | | | | | | | | | | | | | |
| d) Tisza jobb partja. | | | | | | | | | | | | | | |
| 1 | Abauj-Torna vármegye | 80 | 50 | 14 | 6 | 223 | 139 | 64 | 30 | 91 | 126 | 243 | 282 | 1.348 |
| | Kassa, sz. k. v. | 33 | 11 | 4 | 3 | 12 | 15 | 3 | 5 | 1 | 2 | 1 | — | 90 |
| | együtt | 113 | 61 | 18 | 9 | 235 | 154 | 67 | 35 | 92 | 128 | 244 | 282 | 1.438 |
| 2 | Bereg vármegye | 8 | 12 | 2 | 12 | 54 | 122 | 58 | 121 | 5 | 37 | 44 | 280 | 755 |
| 3 | Borsod | 101 | 54 | 26 | 33 | 137 | 140 | 108 | 23 | 62 | 95 | 495 | 88 | 1.362 |
| 4 | Gömör | 109 | 104 | 38 | 59 | 153 | 88 | 46 | 103 | 7 | 13 | 45 | 125 | 890 |
| 5 | Sáros | 50 | 12 | — | 17 | 216 | 42 | 8 | 115 | 29 | 28 | 7 | 583 | 1.107 |
| 6 | Szepes | 81 | 13 | 1 | 11 | 256 | 40 | 12 | 215 | 7 | 1 | 2 | 71 | 710 |
| 7 | Ung | 9 | 1 | 1 | 1 | 87 | 76 | 29 | 50 | 7 | 16 | 21 | 239 | 537 |
| 8 | Zemplén | 81 | 16 | 8 | 3 | 385 | 135 | 57 | 83 | 141 | 142 | 136 | 344 | 1.531 |
| | Összesen | 552 | 273 | 94 | 145 | 1.523 | 797 | 385 | 745 | 350 | 460 | 994 | 2.012 | 8.330 |
| e) Tisza bal partja. | | | | | | | | | | | | | | |
| 1 | Békés vármegye | 113 | 94 | 190 | 6 | 104 | 104 | 335 | 21 | 48 | 161 | 1.823 | 46 | 3.050 |
| 2 | Bihar | 107 | 103 | 67 | 26 | 109 | 150 | 149 | 132 | 22 | 163 | 828 | 434 | 2.290 |
| | Nagy-Várad, thj. felr. v. | 47 | 8 | 2 | 5 | 36 | 23 | 25 | 31 | 6 | 10 | 13 | 8 | 214 |
| | együtt | 154 | 111 | 69 | 31 | 145 | 173 | 174 | 163 | 28 | 173 | 841 | 442 | 2.504 |
| 3 | Hajdú vármegye | 17 | 48 | 44 | 1 | 9 | 62 | 134 | 10 | 8 | 56 | 1.077 | 66 | 1.532 |
| | Debreczen, sz. k. v. | 231 | 78 | 51 | 13 | 13 | 35 | 70 | 24 | 7 | 44 | 335 | 17 | 919 |
| | együtt | 248 | 126 | 95 | 14 | 22 | 97 | 204 | 34 | 15 | 100 | 1.412 | 83 | 2.450 |
| 4 | Máramaros vármegye | 14 | 1 | 5 | 17 | 41 | 17 | 15 | 280 | — | 2 | 3 | 221 | 616 |
| 5 | Szabolcs | 13 | 28 | 23 | 2 | 53 | 216 | 232 | 55 | 15 | 221 | 1.336 | 548 | 2.742 |
| 6 | Szatmár | 51 | 28 | 9 | 5 | 91 | 153 | 99 | 267 | 38 | 102 | 423 | 623 | 1.889 |
| | Szatmár-Németi, sz. k. v. | 9 | 3 | — | 1 | 13 | 26 | 3 | 18 | 2 | — | — | — | 75 |
| | együtt | 60 | 31 | 9 | 6 | 104 | 179 | 102 | 285 | 40 | 102 | 423 | 623 | 1.964 |
| 7 | Szilágy vármegye | 40 | 18 | 7 | 35 | 29 | 54 | 44 | 153 | 1 | 16 | 192 | 447 | 1.036 |
| 8 | Ugocsa | 1 | — | 4 | 3 | 28 | 34 | 47 | 92 | 1 | 3 | 26 | 162 | 401 |
| | Összesen | 643 | 409 | 402 | 114 | 526 | 874 | 1.153 | 1.083 | 148 | 773 | 6.061 | 2.572 | 14.763 |
| f) Tisza-Maros szöge. | | | | | | | | | | | | | | |
| 1 | Arad vármegye | 113 | 71 | 117 | 61 | 150 | 153 | 123 | 218 | 14 | 101 | 405 | 608 | 2.134 |
| | Arad, sz. k. v. | 46 | 3 | — | 2 | 65 | 27 | 17 | 26 | — | 1 | 17 | 17 | 221 |
| | együtt | 159 | 74 | 117 | 63 | 215 | 180 | 140 | 244 | 14 | 102 | 422 | 625 | 2.355 |
| 2 | Csanád vármegye | 26 | 16 | 34 | 59 | 116 | 80 | 152 | 91 | 19 | 44 | 522 | 44 | 1.203 |
| 3 | Krassó-Szörény vármegye | 112 | 43 | 17 | 54 | 200 | 173 | 48 | 304 | 12 | 22 | 12 | 85 | 1.082 |
| 4 | Temes vármegye | 262 | 143 | 157 | 90 | 110 | 155 | 124 | 94 | 23 | 78 | 356 | 322 | 1.914 |
| | Temesvár, sz. k. v. | 35 | 7 | 2 | 1 | 20 | 21 | 18 | 13 | 1 | — | 3 | 3 | 124 |
| | Versecz, thj. felr. v. | 40 | 11 | 26 | 5 | 2 | 6 | 13 | 8 | 1 | — | 3 | 1 | 116 |
| | együtt | 337 | 161 | 185 | 96 | 132 | 182 | 155 | 115 | 25 | 78 | 362 | 326 | 2.154 |
| 5 | Torontál vármegye | 287 | 166 | 362 | 67 | 121 | 70 | 136 | 18 | 30 | 126 | 889 | 96 | 2.368 |
| | Pancsova, thj. felr. v. | 54 | 19 | 41 | 23 | 1 | 1 | 1 | 1 | — | 5 | 3 | 3 | 152 |
| | együtt | 341 | 185 | 403 | 90 | 122 | 71 | 137 | 19 | 30 | 131 | 892 | 99 | 2.520 |
| | Összesen | 975 | 479 | 756 | 362 | 785 | 686 | 632 | 773 | 100 | 377 | 2.210 | 1.179 | 9.314 |
| g) Erdély. | | | | | | | | | | | | | | |
| 1 | Alsó-Fehér vármegye | 92 | 15 | 4 | 53 | 108 | 33 | 37 | 204 | 13 | 4 | 50 | 684 | 1.207 |
| 2 | B.-Naszód | 21 | 2 | — | 8 | 10 | 1 | — | 107 | — | — | 1 | 29 | 179 |
| 3 | Brassó | 65 | 5 | 1 | 18 | 18 | 10 | 1 | 53 | 4 | — | — | 8 | 183 |
| 4 | Csik | 20 | 3 | — | 26 | 8 | 5 | 1 | 656 | 7 | 1 | — | 32 | 759 |
| 5 | Fogarás | 73 | 3 | — | 43 | 7 | 3 | — | 33 | 1 | 1 | 8 | 63 | 235 |
| 6 | Háromszék | 43 | 2 | — | 40 | 9 | 3 | — | 417 | 1 | — | — | 183 | 698 |
| 7 | Hunyad | 23 | 6 | — | 5 | 132 | 30 | 23 | 296 | 7 | 3 | 33 | 275 | 883 |
| 8 | Kis-Küküllő | 88 | 7 | 5 | 45 | 26 | 9 | 7 | 45 | 5 | 5 | 44 | 191 | 477 |
| 9 | Kolozs | 17 | — | 1 | 18 | 56 | 10 | 21 | 191 | 4 | 3 | 41 | 245 | 607 |
| | Kolozsvár, sz. k. v. | 16 | 2 | — | — | 18 | 9 | 3 | 17 | — | — | — | 4 | 69 |
| | együtt | 33 | 2 | 1 | 18 | 74 | 19 | 24 | 208 | 4 | 3 | 41 | 249 | 676 |
| 10 | Maros-Torda vármegye | 36 | 10 | 9 | 56 | 13 | 5 | 44 | 223 | 2 | 7 | 31 | 234 | 670 |
| | Maros-Vásárhely, sz. k. v. | 9 | 2 | 1 | — | 8 | 3 | 1 | 32 | — | — | — | — | 56 |
| | együtt | 45 | 12 | 10 | 56 | 21 | 8 | 45 | 255 | 2 | 7 | 31 | 234 | 726 |

| Folyó száma Laufende Zahl | Országgrész, törvényhatóság <i>Landestheil, Municipium</i> | Pala-, cserép- vagy hádotető alatt <i>Unter Schiefer-, Ziegel- oder Blechdach</i> | | | | Zsindely- vagy deszkatető alatt <i>Unter Schindel oder Bretterdach</i> | | | | Nád- vagy zsúptető alatt <i>Unter Rohr- oder Strohdach</i> | | | | Összesen <i>Zusammen</i> |
|------------------------------|--|--|--|--|--|---|--|--|--|---|--|--|--|-----------------------------|
| | | kő- vagy téglá- aus Stein oder Ziegeln | kő- vagy téglá- aus Stein oder Ziegeln | kő- vagy téglá- aus Stein oder Ziegeln | kő- vagy téglá- aus Stein oder Ziegeln | kő- vagy téglá- aus Stein oder Ziegeln | kő- vagy téglá- aus Stein oder Ziegeln | kő- vagy téglá- aus Stein oder Ziegeln | kő- vagy téglá- aus Stein oder Ziegeln | kő- vagy téglá- aus Stein oder Ziegeln | kő- vagy téglá- aus Stein oder Ziegeln | kő- vagy téglá- aus Stein oder Ziegeln | kő- vagy téglá- aus Stein oder Ziegeln | |
| | | | | | | | | | | | | | | |
| 11 | Nagy-Küküllő vármegye | 201 | 37 | 12 | 46 | 9 | 1 | 1 | 27 | 7 | 3 | 13 | 155 | 512 |
| 12 | Szeben | 210 | 81 | 2 | 74 | 17 | 20 | 2 | 98 | 8 | 1 | 2 | 46 | 561 |
| 13 | Szolnok-Doboka | 10 | 2 | — | — | 91 | 13 | 11 | 163 | 5 | 11 | 7 | 233 | 546 |
| 14 | Torda-Aranyos | 5 | 3 | — | 11 | 46 | 6 | 11 | 213 | 2 | 2 | 73 | 170 | 542 |
| 15 | Udvarhely | 31 | 1 | 3 | 48 | 10 | — | 3 | 111 | 1 | — | — | 39 | 247 |
| | <i>Összesen</i> | 960 | 181 | 38 | 491 | 636 | 161 | 166 | 2.886 | 67 | 41 | 303 | 2.591 | 8.521 |
| | <i>Magyarország összesen</i> | 7.778 | 4.077 | 3.032 | 1.510 | 6.473 | 5.535 | 4.737 | 6.867 | 2.831 | 5.729 | 20.860 | 10.916 | 80.345 |
| | II. Fiume város és kerülete. <i>Fiume Stadt und Gebiet</i> | 14 | — | — | — | — | — | 1 | — | 2 | — | — | — | 17 |
| | III. Horvát-Szlavonország. <i>Kroatien-Slavonien.</i> | | | | | | | | | | | | | |
| 1 | Belovár-Kőrös vármegye | 21 | — | — | 11 | 4 | — | — | 6 | 2 | — | 1 | 24 | 69 |
| | Belovár, sz. k. v. | 1 | — | — | — | — | — | — | — | — | — | — | — | 1 |
| | Ivanić, „ „ | — | — | — | — | — | — | — | — | — | — | — | — | — |
| | Kaproncza, „ „ | — | — | — | — | — | — | — | — | — | — | — | — | — |
| | Kőrös, „ „ | 2 | — | — | 1 | — | — | — | — | — | — | — | 2 | 5 |
| | együtt | 24 | — | — | 12 | 4 | — | — | 6 | 2 | — | 1 | 26 | 75 |
| 2 | Lika-Krbava vármegye | — | — | — | — | — | — | — | 2 | — | — | — | — | 2 |
| | Carlopago, önálló város | — | — | — | — | — | — | — | — | — | — | — | — | — |
| | Zengg, sz. k. v. | — | — | — | — | — | — | — | — | — | — | — | — | — |
| | együtt | — | — | — | — | — | — | — | 2 | — | — | — | — | 2 |
| 3 | Modrus-Fiume vármegye | 2 | — | — | — | 4 | — | — | 1 | — | — | — | — | 7 |
| | Buccari, sz. k. v. | — | — | — | — | — | — | — | — | — | — | — | — | — |
| | együtt | 2 | — | — | — | 4 | — | — | 1 | — | — | — | — | 7 |
| 4 | Pozsega vármegye | 22 | — | 5 | 6 | 15 | 2 | 12 | 39 | 3 | 1 | 7 | 14 | 126 |
| | Bród, önálló város | 3 | — | 1 | 2 | — | — | — | — | — | — | — | — | 6 |
| | Pozsega, sz. k. v. | — | — | — | — | — | — | — | — | — | — | — | — | — |
| | együtt | 25 | — | 6 | 8 | 15 | 2 | 12 | 39 | 3 | 1 | 7 | 14 | 132 |
| 5 | Szerém vármegye | 86 | 51 | 114 | 38 | — | 3 | 3 | 2 | 2 | 4 | 32 | 81 | 416 |
| | Karlócza, önálló város | 1 | — | — | — | — | — | 1 | — | — | — | — | — | 2 |
| | Mitrovicza, „ „ | — | — | — | — | — | — | — | — | — | — | — | — | — |
| | Pétervárad, „ „ | — | — | — | — | — | — | — | — | — | — | — | — | — |
| | Ruma, mezőváros, rend. tan.-ai | — | 1 | — | — | — | — | — | — | — | — | — | — | 1 |
| | Zimony, önálló város | 1 | — | 1 | — | 1 | — | — | — | — | — | — | — | 3 |
| | együtt | 88 | 52 | 115 | 38 | 1 | 3 | 4 | 2 | 2 | 4 | 32 | 81 | 422 |
| 6 | Varasd vármegye | 22 | — | — | 7 | — | — | — | — | 13 | — | — | 45 | 87 |
| | Varasd, sz. k. v. | — | — | — | — | — | — | — | — | — | — | — | — | — |
| | együtt | 22 | — | — | 7 | — | — | — | — | 13 | — | — | 45 | 87 |
| 7 | Verőcze vármegye | 136 | 4 | 12 | 2 | 25 | 3 | 2 | 24 | 11 | 9 | 14 | 38 | 280 |
| | Eszék, sz. k. v. | 6 | 1 | 1 | — | — | 1 | — | — | — | — | — | — | 9 |
| | együtt | 142 | 5 | 13 | 2 | 25 | 4 | 2 | 24 | 11 | 9 | 14 | 38 | 289 |
| 8 | Zágráb vármegye | 38 | — | — | 10 | 1 | — | — | 9 | 2 | — | — | 14 | 74 |
| | Károlyváros, sz. k. v. | — | — | — | — | — | — | — | — | — | — | — | — | — |
| | Kostajnicza, önálló város | 2 | — | — | 1 | — | — | — | — | — | — | — | — | 3 |
| | Petrinja, „ „ | — | — | — | 1 | — | — | — | 1 | — | — | — | — | 2 |
| | Sziszek, sz. k. v. | 3 | — | — | — | — | — | — | — | — | — | — | — | 3 |
| | Zágráb, „ „ | 10 | — | — | 4 | — | — | — | — | — | — | — | — | 14 |
| | együtt | 53 | — | — | 16 | 1 | — | — | 10 | 2 | — | — | 14 | 96 |
| | <i>Horvát-Szlavonország össz.</i> | 356 | 57 | 134 | 83 | 50 | 9 | 18 | 84 | 33 | 14 | 54 | 218 | 1.110 |

Ismétlés. — Recapitulation.

| | | | | | | | | | | | | | |
|---|-------|-------|-------|-------|-------|-------|-------|-------|-------|-------|--------|--------|--------|
| I. Magyarország — Ungarn | 7.778 | 4.077 | 3.032 | 1.510 | 6.473 | 5.535 | 4.737 | 6.867 | 2.831 | 5.729 | 20.860 | 10.916 | 80.345 |
| II. Fiume város és kerülete — <i>Fiume Stadt und Gebiet</i> | 14 | — | — | — | — | — | 1 | — | 2 | — | — | — | 17 |
| III. Horvát-Szlavonország — <i>Kroat.-Slav.</i> | 356 | 57 | 134 | 83 | 50 | 9 | 18 | 84 | 33 | 14 | 54 | 218 | 1.110 |
| A Szent István korona országai együtt — <i>Die Länder der heil. Stefanskrona zus.</i> | 8.148 | 4.134 | 3.166 | 1.593 | 6.523 | 5.544 | 4.756 | 6.951 | 2.866 | 5.743 | 20.914 | 11.134 | 81.472 |

C) Külön álló gazdasági épület. — *Alleinstehende Wirtschaftsgebäude.*

| Folyó szám Laufende Zahl | Országrészt, törvényhatóság <i>Landestheil, Municipium</i> | Pala-, cserép- vagy bádogtető alatt <i>Unter Schiefer-, Ziegel- oder Blech-Dach</i> | | | | Zsindely- vagy deszkatető alatt <i>Unter Schindel- oder Bretterdach</i> | | | | Nád- vagy zsüptető alatt <i>Unter Rohr- oder Strohdach</i> | | | | Összesen <i>Zusammen</i> |
|-----------------------------------|---|--|---|---|---|--|---|---|---|---|---|---|---|-----------------------------|
| | | kő- vagy téglá- aus Stein oder Ziegeln | kő- vagy téglával fedett mit Felsenschiefer Stein o. Ziegeln von Kalk o. Lehm | vályog- vagy sár- aus Kalk oder Lehm | fa- vagy fátal- aus Holz oder aus mit Holz gemeng- ten Materialien | kő- vagy téglá- aus Stein oder Ziegeln | kő- vagy téglával fedett mit Felsenschiefer Stein o. Ziegeln von Kalk o. Lehm | vályog- vagy sár- aus Kalk oder Lehm | fa- vagy fátal- aus Holz oder aus mit Holz gemeng- ten Materialien | kő- vagy téglá- aus Stein oder Ziegeln | kő- vagy téglával fedett mit Felsenschiefer Stein o. Ziegeln von Kalk o. Lehm | vályog- vagy sár- aus Kalk oder Lehm | fa- vagy fátal- aus Holz oder aus mit Holz gemeng- ten Materialien | |
| | | épület — <i>Gebäude</i> | épület — <i>Gebäude</i> | épület — <i>Gebäude</i> | épület — <i>Gebäude</i> | épület — <i>Gebäude</i> | épület — <i>Gebäude</i> | épület — <i>Gebäude</i> | épület — <i>Gebäude</i> | épület — <i>Gebäude</i> | épület — <i>Gebäude</i> | épület — <i>Gebäude</i> | épület — <i>Gebäude</i> | |
| I. Magyarország. — Ungarn. | | | | | | | | | | | | | | |
| a) Duna bal partja. | | | | | | | | | | | | | | |
| 1 | Árva vármegye | 32 | — | — | 12 | 190 | 26 | 11 | 9.063 | 27 | 13 | 13 | 3.464 | 12.860 |
| 2 | Bars „ | 228 | 245 | 108 | 34 | 465 | 405 | 224 | 795 | 915 | 1.646 | 2.092 | 4.625 | 11.782 |
| 3 | Esztergom vármegye | 52 | 95 | 47 | 2 | 97 | 273 | 198 | 40 | 59 | 646 | 1.490 | 155 | 3.154 |
| 4 | Hont „ | 224 | 158 | 40 | 9 | 462 | 282 | 42 | 54 | 1.986 | 1.557 | 533 | 1.928 | 7.305 |
| | Selmecz- és Bálábánya, sz. k. v. együtt. | 2 | — | — | — | 152 | 12 | 2 | 83 | 12 | 4 | 1 | 41 | 309 |
| 5 | Liptó vármegye | 28 | 27 | 1 | 430 | 608 | 52 | 71 | 5.402 | 328 | 28 | 25 | 3.351 | 10.351 |
| 6 | Nógrád „ | 592 | 1.237 | 301 | 268 | 374 | 647 | 263 | 587 | 1.144 | 2.602 | 1.987 | 4.103 | 14.105 |
| 7 | Nyitra „ | 1.081 | 833 | 273 | 233 | 515 | 758 | 490 | 873 | 1.293 | 4.848 | 3.982 | 10.098 | 25.277 |
| 8 | Pozsony „ | 983 | 588 | 285 | 123 | 554 | 596 | 519 | 640 | 508 | 1.050 | 2.550 | 6.772 | 15.177 |
| | Pozsony, sz. k. v. együtt. | 48 | 9 | 4 | 6 | 52 | 9 | 17 | 23 | 3 | 1 | — | 3 | 175 |
| 9 | Trencsén vármegye | 162 | 119 | 79 | 71 | 1.091 | 781 | 393 | 17.945 | 532 | 1.368 | 831 | 8.230 | 31.602 |
| 10 | Turóc „ | 18 | — | 1 | 65 | 753 | 172 | 99 | 3.440 | 60 | 46 | 18 | 2.660 | 7.332 |
| 11 | Zólyom „ | 217 | 20 | — | 62 | 658 | 160 | 36 | 3.774 | 430 | 25 | 7 | 1.940 | 7.329 |
| | Összesen | 3.667 | 3.331 | 1.139 | 1.315 | 5.980 | 4.173 | 2.365 | 42.71 | 7.297 | 13.864 | 13.538 | 47.370 | 146.758 |
| b) Duna jobb partja. | | | | | | | | | | | | | | |
| 1 | Baranya vármegye | 964 | 7.507 | 2.113 | 695 | 213 | 221 | 124 | 226 | 279 | 6.563 | 5.854 | 3.071 | 27.329 |
| | Pécs, sz. k. v. | 184 | 124 | 92 | 41 | 7 | 6 | — | 18 | — | 4 | 8 | 5 | 489 |
| | együtt. | 1.148 | 7.631 | 2.205 | 736 | 219 | 227 | 124 | 244 | 279 | 6.567 | 5.862 | 3.076 | 28.318 |
| 2 | Fejér vármegye | 480 | 421 | 137 | 20 | 449 | 544 | 274 | 90 | 417 | 2.263 | 2.709 | 343 | 8.147 |
| | Székes-Fejérvár, sz. k. v. együtt. | 29 | 62 | 14 | 3 | 4 | 16 | 7 | 86 | 3 | 81 | 27 | 140 | 472 |
| 3 | Győr vármegye | 115 | 44 | 13 | 18 | 159 | 92 | 64 | 84 | 221 | 264 | 1.355 | 1.704 | 4.133 |
| | Győr, sz. k. v. | 91 | 4 | 6 | 8 | 75 | 9 | 13 | 114 | 10 | 8 | 31 | 22 | 391 |
| | együtt. | 206 | 48 | 19 | 26 | 234 | 101 | 77 | 198 | 231 | 272 | 1.386 | 1.726 | 4.524 |
| 4 | Komárom vármegye | 329 | 343 | 141 | 19 | 154 | 280 | 284 | 90 | 141 | 1.919 | 3.466 | 1.270 | 8.436 |
| | Komárom, sz. k. v. együtt. | 13 | 14 | 1 | 2 | 15 | 39 | 13 | 82 | — | — | — | — | 179 |
| | együtt. | 342 | 357 | 142 | 21 | 169 | 319 | 297 | 172 | 141 | 1.919 | 3.466 | 1.270 | 8.615 |
| 5 | Moson vármegye | 576 | 393 | 34 | 23 | 317 | 361 | 105 | 680 | 253 | 424 | 427 | 1.603 | 5.096 |
| 6 | Somogy „ | 2.354 | 581 | 704 | 490 | 523 | 199 | 167 | 400 | 935 | 1.345 | 12.126 | 14.515 | 34.339 |
| 7 | Sopron „ | 3.206 | 252 | 78 | 115 | 1.068 | 62 | 76 | 455 | 2.492 | 1.180 | 2.018 | 4.999 | 16.001 |
| | Sopron, sz. k. v. együtt. | 110 | 9 | 3 | 6 | 20 | 1 | — | 22 | 1 | — | 1 | — | 173 |
| | együtt. | 3.316 | 261 | 81 | 121 | 1.088 | 63 | 76 | 477 | 2.493 | 1.180 | 2.019 | 4.999 | 16.174 |
| 8 | Tolna vármegye | 592 | 2.450 | 1.216 | 125 | 213 | 278 | 309 | 114 | 268 | 1.139 | 3.596 | 656 | 10.956 |
| 9 | Vas „ | 3.117 | 339 | 178 | 412 | 303 | 44 | 43 | 174 | 3.123 | 1.258 | 3.190 | 9.965 | 22.146 |
| 10 | Veszprém „ | 762 | 363 | 142 | 41 | 383 | 181 | 64 | 57 | 3.155 | 2.701 | 3.016 | 1.731 | 12.596 |
| 11 | Zala „ | 2.570 | 380 | 273 | 1.060 | 367 | 88 | 124 | 489 | 4.318 | 2.426 | 4.323 | 19.707 | 36.132 |
| | Összesen | 15.492 | 13.286 | 5.145 | 3.078 | 4.269 | 2.921 | 1.667 | 3.181 | 15.616 | 21.577 | 42.152 | 59.731 | 187.515 |
| c) Duna-Tisza köze. | | | | | | | | | | | | | | |
| 1 | Bács-Bodrog vármegye | 1.050 | 1.412 | 3.751 | 1.859 | 362 | 542 | 1.494 | 1.370 | 294 | 825 | 12.575 | 4.090 | 29.624 |
| | Baja, thj. felr. v. | 101 | 123 | 99 | 45 | 1 | 12 | 8 | 38 | — | 9 | 46 | 30 | 517 |
| | Szabadka, sz. k. v. | 131 | 23 | 51 | 2 | 284 | 207 | 364 | 202 | 64 | 207 | 4.063 | 385 | 5.983 |
| | Ujvidék, sz. k. v. | 165 | 71 | 198 | 153 | 7 | 1 | 5 | 54 | 6 | 6 | 375 | 48 | 1.092 |
| | Zombor, sz. k. v. együtt. | 114 | 64 | 111 | 46 | 9 | 3 | 4 | 16 | 15 | 20 | 563 | 153 | 1.118 |
| | együtt. | 1.561 | 1.698 | 4.210 | 2.105 | 663 | 765 | 1.878 | 1.680 | 379 | 1.067 | 17.622 | 4.706 | 38.334 |
| 2 | Csongrád vármegye | 117 | 128 | 1.182 | 64 | 57 | 173 | 1.319 | 410 | 39 | 170 | 7.395 | 436 | 11.490 |
| | Hódmező-Vásárhely, thj. felr. v. együtt. | 94 | 131 | 2.109 | 347 | 28 | 77 | 1.577 | 1.020 | 2 | 30 | 3.463 | 357 | 9.225 |
| | Szeged, sz. k. v. | 37 | 11 | 19 | 18 | 170 | 378 | 906 | 1.344 | 6 | 142 | 3.522 | 264 | 6.817 |
| | együtt. | 248 | 270 | 3.310 | 429 | 255 | 628 | 3.802 | 2.774 | 47 | 332 | 14.380 | 1.057 | 27.532 |
| 3 | Heves vármegye | 186 | 171 | 112 | 45 | 862 | 609 | 531 | 327 | 755 | 1.993 | 8.440 | 1.497 | 15.528 |
| 4 | Jász-N.-K.-Szolnok vármegye | 72 | 313 | 1.353 | 56 | 202 | 763 | 2.452 | 594 | 77 | 967 | 22.613 | 1.652 | 31.114 |
| 5 | Pest-P.-S.-Kis-Kun „ | 432 | 607 | 429 | 80 | 840 | 1.824 | 1.916 | 982 | 509 | 2.490 | 25.812 | 2.128 | 38.049 |
| | Budapest, fő- és székváros | 548 | 46 | 11 | 262 | 251 | 80 | 23 | 1.045 | 4 | 2 | 2 | 59 | 2.333 |
| | Kecskemét, thj. felr. v. | 58 | 354 | 164 | 32 | 16 | 172 | 131 | 303 | 4 | 221 | 1.925 | 148 | 3.528 |
| | együtt. | 1.038 | 1.007 | 604 | 374 | 1.107 | 2.076 | 2.070 | 2.330 | 517 | 2.713 | 27.739 | 2.335 | 43.910 |
| | Összesen | 3.105 | 3.459 | 9.589 | 3.009 | 3.089 | 4.841 | 10.733 | 7.075 | 1.775 | 7.702 | 90.794 | 11.247 | 156.418 |

| Folyó száma Laufende Zahl | Országgrész, törvényhatóság Landestheil, Municipium | Pala-, cserép- vagy bádoglejtő alatt Unter Schiefer-, Ziegel- oder Blech- Dach | | | | Zaíndely- vagy deszkatető alatt Unter Schindel- oder Bretterdach | | | | Nád- vagy zsüptető alatt Unter Rohr- oder Strohdach | | | | Összesen Gesammtzahl |
|------------------------------|--|--|---|---|--|---|---|--|---|--|---|---|---|-------------------------|
| | | kő- vagy téglá- aus Stein oder Ziegeln | kő- vagy téglával, vagy más anyaggal mit Pflastersteinen aus Stein o. Ziegeln, von Kalk o. Lehm | vályog- vagy sár- aus Kalk oder Lehm | kő- vagy téglával, vagy más anyaggal aus Holz oder aus mit Holz gemeng- tem Materialen | kő- vagy téglá- aus Stein oder Ziegeln | kő- vagy téglával, vagy más anyaggal mit Pflastersteinen aus Holz oder aus mit Holz gemeng- tem Materialen | vályog- vagy sár- aus Kalk o. Lehm | kő- vagy téglával, vagy más anyaggal mit Pflastersteinen aus Holz oder aus mit Holz gemeng- tem Materialen | kő- vagy téglá- aus Stein oder Ziegeln | kő- vagy téglával, vagy más anyaggal mit Pflastersteinen aus Holz oder aus mit Holz gemeng- tem Materialen | vályog- vagy sár- aus Kalk oder Lehm | kő- vagy téglával, vagy más anyaggal mit Pflastersteinen aus Holz oder aus mit Holz gemeng- tem Materialen | |
| | | | | | | | | | | | | | | |
| d) Tisza jobb partja. | | | | | | | | | | | | | | |
| 1 | Abauj-Torna vármegye | 373 | 190 | 80 | 70 | 713 | 430 | 206 | 329 | 1.316 | 1.133 | 2.604 | 6.017 | 13.541 |
| | Kassa, sz. k. v. | 116 | 31 | 11 | 15 | 33 | 13 | 3 | 33 | 5 | 8 | 2 | 15 | 285 |
| | együtt. | 489 | 221 | 91 | 85 | 746 | 443 | 209 | 362 | 1.321 | 1.131 | 2.606 | 6.032 | 13.826 |
| 2 | Bereg vármegye | 23 | 47 | 19 | 338 | 362 | 1.209 | 512 | 2.811 | 126 | 943 | 1.122 | 13.822 | 21.334 |
| 3 | Borsod > | 339 | 195 | 74 | 117 | 648 | 343 | 345 | 535 | 1.509 | 773 | 6.885 | 3.845 | 15.608 |
| 4 | Gömör > | 929 | 817 | 301 | 1.154 | 832 | 972 | 535 | 3.139 | 506 | 759 | 620 | 6.264 | 16.828 |
| 5 | Sáros > | 147 | 32 | 14 | 254 | 800 | 344 | 81 | 3.046 | 429 | 401 | 259 | 13.436 | 19.243 |
| 6 | Szepes > | 479 | 88 | 2 | 444 | 3.438 | 660 | 232 | 14.084 | 364 | 75 | 20 | 4.667 | 24.553 |
| 7 | Ung > | 77 | 12 | 5 | 25 | 302 | 195 | 174 | 696 | 71 | 107 | 234 | 7.844 | 9.742 |
| 8 | Zemplén > | 218 | 190 | 39 | 64 | 1.761 | 432 | 248 | 1.069 | 2.075 | 1.440 | 2.646 | 14.045 | 24.157 |
| | Összesen. | 2.701 | 1.532 | 545 | 2.481 | 8.889 | 4.598 | 2.426 | 25.742 | 6.401 | 5.829 | 14.392 | 69.955 | 145.291 |
| e) Tisza bal partja. | | | | | | | | | | | | | | |
| 1 | Békés vármegye | 315 | 266 | 1.716 | 310 | 397 | 320 | 1.960 | 1.175 | 135 | 574 | 15.571 | 1.548 | 24.287 |
| 2 | Bihar > | 441 | 718 | 1.254 | 1.631 | 423 | 726 | 1.474 | 5.502 | 128 | 940 | 22.013 | 30.564 | 65.814 |
| | Nagy-Várad, thj. fejr. v. | 144 | 36 | 7 | 54 | 146 | 100 | 94 | 717 | 5 | 16 | 17 | 102 | 1.440 |
| | együtt. | 585 | 756 | 1.261 | 1.685 | 569 | 826 | 1.568 | 6.219 | 133 | 956 | 22.030 | 30.666 | 67.254 |
| 3 | Hajdú vármegye | 103 | 203 | 229 | 115 | 58 | 207 | 459 | 398 | 24 | 333 | 13.157 | 2.703 | 17.989 |
| | Debreczen, sz. k. v. | 450 | 147 | 109 | 517 | 66 | 77 | 206 | 729 | 41 | 127 | 1.018 | 453 | 3.942 |
| | együtt. | 553 | 350 | 338 | 632 | 124 | 284 | 667 | 1.127 | 65 | 460 | 14.175 | 3.156 | 21.931 |
| 4 | Máramaros vármegye | 71 | 38 | 3 | 340 | 472 | 127 | 116 | 18.581 | 43 | 7 | 46 | 11.107 | 30.951 |
| 5 | Szabolcs > | 49 | 75 | 88 | 56 | 197 | 485 | 589 | 737 | 72 | 504 | 7.789 | 8.938 | 19.579 |
| 6 | Szatmár > | 171 | 116 | 99 | 245 | 335 | 645 | 552 | 4.771 | 172 | 949 | 5.333 | 26.969 | 40.357 |
| | Szatmár-Németi, sz. k. v. | 25 | 9 | 1 | 5 | 91 | 185 | 98 | 1.148 | 1 | 3 | 3 | 366 | 1.935 |
| | együtt. | 196 | 125 | 100 | 250 | 426 | 830 | 650 | 5.919 | 173 | 952 | 5.336 | 27.335 | 42.292 |
| 7 | Szilágy vármegye | 218 | 203 | 111 | 264 | 177 | 317 | 405 | 2.558 | 86 | 196 | 1.824 | 21.733 | 28.092 |
| 8 | Ugocsa > | 7 | 7 | 2 | 7 | 86 | 255 | 278 | 2.316 | 21 | 10 | 137 | 8.070 | 11.196 |
| | Összesen. | 1.994 | 1.820 | 3.619 | 3.544 | 2.448 | 3.444 | 6.233 | 38.632 | 728 | 3.659 | 66.908 | 112.553 | 245.582 |
| f) Tisza-Maros szöge. | | | | | | | | | | | | | | |
| 1 | Arad vármegye | 285 | 338 | 847 | 1.569 | 497 | 437 | 1.118 | 4.039 | 166 | 710 | 6.574 | 24.423 | 41.003 |
| | Arad, sz. k. v. | 102 | 4 | 5 | 42 | 133 | 36 | 73 | 521 | 8 | 8 | 193 | 295 | 1.490 |
| | együtt. | 387 | 342 | 852 | 1.611 | 630 | 473 | 1.191 | 4.560 | 174 | 718 | 6.767 | 24.718 | 42.493 |
| 2 | Csanád vármegye | 107 | 217 | 1.200 | 1.389 | 205 | 257 | 835 | 1.216 | 29 | 93 | 4.545 | 1.258 | 11.351 |
| 3 | Krassó-Szörény vármegye | 1.606 | 431 | 186 | 3.361 | 3.751 | 2.366 | 729 | 24.357 | 174 | 258 | 585 | 13.170 | 50.974 |
| 4 | Temes vármegye | 1.390 | 1.235 | 3.189 | 2.904 | 536 | 566 | 1.097 | 2.112 | 144 | 799 | 7.385 | 14.011 | 35.368 |
| | Temevár, sz. k. v. | 57 | 9 | 2 | 23 | 68 | 25 | 28 | 262 | 4 | 2 | 15 | 29 | 524 |
| | Versecz, thj. fejr. v. | 126 | 121 | 157 | 68 | 15 | 20 | 53 | 43 | — | 4 | 12 | 4 | 623 |
| | együtt. | 1.573 | 1.365 | 3.348 | 2.995 | 619 | 611 | 1.178 | 2.417 | 148 | 806 | 7.412 | 14.044 | 36.515 |
| 5 | Torontál vármegye | 2.475 | 1.866 | 4.655 | 4.315 | 466 | 312 | 1.048 | 1.005 | 373 | 989 | 14.994 | 4.398 | 36.896 |
| | Pancsova, thj. fejr. v. | 95 | 61 | 281 | 500 | 5 | 1 | — | 18 | 4 | 26 | 22 | 14 | 1.027 |
| | együtt. | 2.570 | 1.927 | 4.936 | 4.815 | 471 | 313 | 1.048 | 1.023 | 377 | 1.015 | 15.016 | 4.412 | 37.923 |
| | Összesen. | 6.243 | 4.282 | 10.522 | 14.171 | 5.676 | 4.020 | 4.981 | 33.573 | 902 | 2.889 | 34.325 | 57.602 | 179.186 |
| g) Erdély. | | | | | | | | | | | | | | |
| 1 | Alsó-Fehér vármegye | 303 | 27 | 155 | 545 | 631 | 272 | 342 | 4.644 | 366 | 159 | 2.249 | 17.948 | 27.641 |
| 2 | B.-Naszód > | 819 | 34 | 18 | 358 | 227 | 56 | 68 | 5.255 | 81 | 3 | 214 | 2.713 | 9.846 |
| 3 | Brassó > | 2.053 | 242 | 14 | 1.571 | 249 | 26 | 22 | 2.016 | 59 | 1 | 4 | 1.526 | 7.783 |
| 4 | Csik > | 83 | 14 | — | 634 | 60 | 105 | 20 | 23.035 | 37 | 7 | 22 | 9.265 | 33.292 |
| 5 | Fogarás > | 1.190 | 11 | 6 | 1.219 | 42 | 65 | 15 | 1.046 | 160 | 26 | 34 | 12.205 | 16.019 |
| 6 | Háromszék > | 589 | 48 | 5 | 1.753 | 255 | 130 | 24 | 15.393 | 12 | 50 | 12 | 9.997 | 28.268 |
| 7 | Hunyad > | 339 | 9 | 3 | 114 | 1.351 | 229 | 89 | 8.153 | 1.242 | 227 | 784 | 30.795 | 43.335 |
| 8 | Kis-Küküllő > | 1.377 | 109 | 135 | 1.413 | 108 | 30 | 57 | 531 | 226 | 63 | 1.511 | 11.873 | 17.433 |
| 9 | Kolozs > | 89 | — | 6 | 280 | 485 | 151 | 121 | 5.736 | 259 | 101 | 437 | 21.449 | 29.114 |
| | Kolozsvár, sz. k. v. | 56 | 7 | — | 16 | 60 | 24 | 23 | 800 | 18 | — | 2 | 35 | 1.041 |
| | együtt. | 145 | 7 | 6 | 296 | 545 | 175 | 144 | 6.536 | 277 | 101 | 439 | 21.484 | 30.155 |
| 10 | Maros-Torda vármegye | 130 | 22 | 80 | 1.461 | 113 | 86 | 500 | 7.586 | 24 | 20 | 1.481 | 15.124 | 26.627 |
| | Maros-Vásárhely, sz. k. v. | 59 | 10 | 2 | 22 | 27 | 13 | 19 | 496 | 1 | 2 | 1 | — | 651 |
| | együtt. | 189 | 32 | 82 | 1.483 | 140 | 99 | 519 | 8.082 | 25 | 22 | 1.482 | 15.124 | 27.278 |

| Folyó szám Laufrunde Zahl | Országrés, törvényhatóság Landestheil, Municipium | Pain-, cserép- vagy bádogtető alatt Unter Schiefer-, Ziegel- oder Blech- Dach | | | | Zsindely- vagy deszkatető alatt Unter Schindel- oder Bretterdach | | | | Nád- vagy zsúptető alatt Unter Rohr- oder Strohdach | | | | Összesen Zusammen |
|------------------------------|---|---|---|---|---|---|---|---|---|--|---|---|---|----------------------|
| | | kő- vagy téglá- aus Stein oder Ziegeln | 14- vagy téglapaj- tásig- vagy át- mit Fuchsenrost aus Stein o. Ziegeln, von Korb o. Lohm | vályog- vagy sár- aus Korb oder Lohm | 16- vagy fűvel vagy sár- aus Holz oder aus mit Fuchsenrost aus Holz o. Lohm | kő- vagy téglá- aus Stein oder Ziegeln | 14- vagy téglapaj- tásig- vagy át- mit Fuchsenrost aus Stein o. Ziegeln, von Korb o. Lohm | vályog- vagy sár- aus Korb oder Lohm | 16- vagy fűvel vagy sár- aus Holz oder aus mit Fuchsenrost aus Holz o. Lohm | kő- vagy téglá- aus Stein oder Ziegeln | 14- vagy téglapaj- tásig- vagy át- mit Fuchsenrost aus Stein o. Ziegeln, von Korb o. Lohm | vályog- vagy sár- aus Korb oder Lohm | 16- vagy fűvel vagy sár- aus Holz oder aus mit Fuchsenrost aus Holz o. Lohm | |
| | | | | | | | | | | | | | | |
| 11 | Nagy-Küküllő vármegye | 4.944 | 336 | 330 | 7.414 | 275 | 30 | 34 | 1.767 | 542 | 58 | 489 | 10.659 | 26.878 |
| 12 | Szeben | 3.937 | 981 | 83 | 9.196 | 485 | 1.026 | 117 | 5.903 | 1.154 | 248 | 82 | 9.185 | 25.397 |
| 13 | Szolnok-Doboka | 65 | 2 | — | 20 | 608 | 111 | 84 | 5.980 | 219 | 91 | 308 | 23.697 | 31.185 |
| 14 | Torda-Aranyos | 26 | 3 | 1 | 19 | 281 | 88 | 143 | 5.638 | 111 | 111 | 598 | 16.025 | 23.044 |
| 15 | Udvarhely | 680 | 51 | 9 | 2.820 | 48 | 26 | 14 | 6.075 | 5 | 11 | 21 | 11.164 | 20.924 |
| | <i>Összesen</i> | 16.738 | 1.906 | 847 | 21.855 | 5.305 | 2.468 | 1.692 | 100.054 | 4.516 | 1.178 | 8.249 | 203.660 | 368.468 |
| | <i>Magyarország összesen</i> | 49.940 | 29.616 | 31.406 | 49.453 | 35.656 | 25.865 | 30.097 | 251.606 | 37.235 | 55.868 | 270.358 | 562.118 | 1.429.218 |
| | II. Fiume város és kerülete. <i>Fiume Stadt und Gebiet.</i> | 40 | 2 | — | — | — | — | 1 | 1 | 24 | 1 | — | — | 69 |
| | III. Horvát-Szlavonország. <i>Kroatien-Slavonien.</i> | | | | | | | | | | | | | |
| 1 | Belovár-Kőrös vármegye | 687 | 1 | 23 | 889 | 155 | — | 16 | 2.016 | 286 | 25 | 406 | 11.077 | 45.581 |
| | Belovár, sz. k. v. | 128 | — | — | 41 | 59 | — | — | 98 | 1 | — | 1 | 22 | 350 |
| | Ivanić, | 18 | — | — | 14 | 10 | — | — | 60 | — | — | — | 9 | 171 |
| | Kaproncza, | 91 | — | — | 68 | 4 | — | — | 39 | 14 | — | 11 | 857 | 1.068 |
| | Kőrös, | 117 | — | 5 | 114 | — | — | 6 | 9 | 10 | — | 14 | 356 | 631 |
| | <i>együtt.</i> | 1.041 | 1 | 28 | 1.126 | 228 | — | 22 | 2.212 | 311 | 25 | 432 | 12.321 | 47.747 |
| 2 | Lika-Krbava vármegye | 217 | — | — | 312 | 2.115 | — | 1 | 7.849 | 525 | — | — | 3.588 | 14.607 |
| | Carlopage, önálló város | — | — | — | — | — | — | — | — | — | — | — | — | — |
| | Zengg, sz. k. v. | 9 | — | — | — | 1 | — | — | — | — | — | — | — | 10 |
| | <i>együtt.</i> | 226 | — | — | 312 | 2.116 | — | 1 | 7.849 | 525 | — | — | 3.588 | 14.617 |
| 3 | Modrus-Fiume vármegye | 1.424 | — | — | 177 | 1.520 | — | — | 6.903 | 388 | — | — | 10.286 | 20.698 |
| | Buccari, sz. k. v. | 3 | — | — | — | — | — | — | — | — | — | — | 3 | 3 |
| | <i>együtt.</i> | 1.427 | — | — | 177 | 1.520 | — | — | 6.903 | 388 | — | — | 10.286 | 20.701 |
| 4 | Pozsega vármegye | 686 | 66 | 87 | 3.563 | 665 | 88 | 406 | 13.217 | 263 | 464 | 3.488 | 10.428 | 33.424 |
| | Bród, önálló város | 97 | — | — | 132 | 18 | — | — | 245 | — | 1 | — | 9 | 502 |
| | Pozsega, sz. k. v. | 90 | 54 | 35 | 23 | 47 | 43 | 66 | 40 | 1 | 8 | 24 | 2 | 433 |
| | <i>együtt.</i> | 873 | 120 | 122 | 3.718 | 733 | 131 | 472 | 13.502 | 264 | 473 | 3.512 | 10.439 | 34.359 |
| 5 | Szerém vármegye | 3.001 | 1.517 | 5.719 | 15.036 | 417 | 95 | 273 | 5.298 | 180 | 562 | 6.292 | 8.663 | 47.053 |
| | Karlócza, önálló város | 78 | 6 | 32 | 10 | 15 | 1 | 33 | 19 | — | 3 | 37 | 13 | 247 |
| | Mitrovicza, | 147 | 28 | 223 | 270 | 3 | — | 24 | 61 | — | 1 | 29 | 10 | 795 |
| | Pétervárad, | 95 | 10 | 27 | 15 | 4 | — | 8 | 5 | 9 | 6 | 35 | 14 | 228 |
| | Ruma, mezőváros, rend. tan.-al. | 125 | 20 | 298 | 440 | 8 | 2 | 52 | 50 | 2 | — | 163 | 46 | 1.206 |
| | Zimony, önálló város | 137 | 11 | 143 | 268 | 22 | — | 14 | 144 | 4 | 1 | 114 | 78 | 936 |
| | <i>együtt.</i> | 3.583 | 1.592 | 6.441 | 16.039 | 469 | 98 | 404 | 5.577 | 195 | 573 | 6.670 | 8.324 | 50.465 |
| 6 | Varasd vármegye | 1.634 | — | — | 960 | 46 | — | — | 177 | 1.724 | — | 32 | 39.287 | 43.860 |
| | Varasd, sz. k. v. | 386 | — | — | 112 | 3 | — | 1 | 3 | 99 | 1 | — | 92 | 697 |
| | <i>együtt.</i> | 2.020 | — | — | 1.072 | 49 | — | 1 | 180 | 1.823 | 1 | 32 | 39.379 | 44.557 |
| 7 | Verőcze vármegye | 1.143 | 186 | 536 | 2.272 | 330 | 51 | 119 | 2.065 | 306 | 433 | 3.497 | 21.564 | 32.502 |
| | Eszék, sz. k. v. | 150 | 109 | 123 | 76 | — | 2 | 2 | 7 | 16 | 28 | 57 | 35 | 605 |
| | <i>együtt.</i> | 1.293 | 295 | 659 | 2.348 | 330 | 53 | 121 | 2.072 | 322 | 461 | 3.554 | 21.599 | 33.107 |
| 8 | Zágráb vármegye | 1.846 | 1 | 49 | 8.292 | 187 | 2 | 2 | 11.846 | 870 | — | 6 | 44.467 | 67.568 |
| | Károlyváros, sz. k. v. | 59 | — | — | 70 | 1 | — | — | 32 | — | — | — | 15 | 177 |
| | Kostajnicza, önálló város | 15 | — | — | 56 | 8 | — | 5 | 198 | — | — | — | — | 282 |
| | Petrinja, | 61 | — | — | 252 | — | — | — | 350 | — | — | — | 58 | 721 |
| | Sziszek, sz. k. v. | 107 | — | — | 236 | 3 | — | — | 146 | — | — | — | 8 | 500 |
| | Zágráb, | 536 | 1 | 5 | 292 | 13 | — | 1 | 75 | 5 | — | 5 | 37 | 970 |
| | <i>együtt.</i> | 2.624 | 2 | 54 | 9.198 | 212 | 2 | 8 | 12.647 | 875 | — | 11 | 44.585 | 70.218 |
| | <i>Horvát-Szlavonország összesen</i> | 13.087 | 2.010 | 7.304 | 33.990 | 5.657 | 284 | 1.029 | 50.942 | 4.703 | 1.533 | 14.211 | 181.021 | 315.771 |

Ismétlés. — Recapitulation.

| | | | | | | | | | | | | | |
|--|--------|--------|--------|--------|--------|--------|--------|---------|--------|--------|---------|---------|-----------|
| I. Magyarország — Ungarn | 49.940 | 29.616 | 31.406 | 49.453 | 35.656 | 25.865 | 30.097 | 251.606 | 37.235 | 55.868 | 270.358 | 562.118 | 1.429.218 |
| II. Fiume város és kerülete — Fiume Stadt und Gebiet | 40 | 2 | — | — | — | — | 1 | 1 | 24 | 1 | — | — | 69 |
| III. Horvát-Szlavonorsz. — Kroatien-Slav. A Szent István korona országai együtt Die Länder der heil. Stefanskrona zusammen | 13.087 | 2.010 | 7.304 | 33.990 | 5.657 | 284 | 1.029 | 50.942 | 4.703 | 1.533 | 14.211 | 181.021 | 315.771 |
| | 63.067 | 31.628 | 38.710 | 83.443 | 41.313 | 26.149 | 31.127 | 302.549 | 41.962 | 57.402 | 284.569 | 743.139 | 1.745.058 |

D) A lak- vagy cselédlakházhoz épített, egy tető alatt álló gazdasági épület.
Den Wohn- oder Gesindehäusern unter gemeinsamen Dache zugebaute Wirtschaftsgebäude.

| Folyó szám Laufende Zahl | Országgrész, törvényhatóság <i>Landestheil, Municipium</i> | Pala-, esorép- vagy bádogtető alatt <i>Unter Schiefer-, Ziegel- oder Blech-Dach</i> | | | | Zsindely- vagy deszkatető alatt <i>Unter Schindel- oder Bretterdach</i> | | | | Nád- vagy zsúptető alatt <i>Unter Rohr- oder Strohdach</i> | | | | Összesen <i>Zusammen</i> |
|----------------------------------|---|--|--|--|--|--|--|--|--|---|--|--|--|-----------------------------|
| | | kő- vagy téglá- mas Szeles Ziegels | kő- vagy téglá- mas Szeles Ziegels | kő- vagy téglá- mas Szeles Ziegels | kő- vagy téglá- mas Szeles Ziegels | kő- vagy téglá- mas Szeles Ziegels | kő- vagy téglá- mas Szeles Ziegels | kő- vagy téglá- mas Szeles Ziegels | kő- vagy téglá- mas Szeles Ziegels | kő- vagy téglá- mas Szeles Ziegels | kő- vagy téglá- mas Szeles Ziegels | kő- vagy téglá- mas Szeles Ziegels | kő- vagy téglá- mas Szeles Ziegels | |
| | | | | | | | | | | | | | | |
| I. Magyarország. — Ungarn | | | | | | | | | | | | | | |
| a) Duna bal partja. | | | | | | | | | | | | | | |
| 1 | Árva vármegye | 13 | — | — | 8 | 58 | 23 | 9 | 6.773 | 18 | 3 | — | 3.342 | 10.247 |
| 2 | Bars „ | 291 | 247 | 172 | 18 | 472 | 470 | 558 | 327 | 1.587 | 2.521 | 3.718 | 1.737 | 12.118 |
| 3 | Esztergom vármegye | 53 | 210 | 56 | 2 | 72 | 571 | 491 | 18 | 42 | 1.550 | 2.890 | 7 | 5.962 |
| 4 | Hont „ | 409 | 258 | 61 | 14 | 425 | 542 | 62 | 33 | 3.408 | 2.265 | 935 | 870 | 9.282 |
| | Selmecz- és Bélabánya, sz. k. v. | — | — | — | — | 226 | 25 | 1 | 121 | 12 | — | — | 26 | 411 |
| | együtt | 409 | 258 | 61 | 14 | 651 | 567 | 63 | 154 | 3.420 | 2.265 | 935 | 896 | 9.693 |
| 5 | Liptó vármegye | 5 | 1 | — | 218 | 258 | 48 | 15 | 1.814 | 212 | 13 | 6 | 1.360 | 3.550 |
| 6 | Nógrád „ | 709 | 2.287 | 403 | 151 | 162 | 436 | 197 | 204 | 1.238 | 3.157 | 2.660 | 2.000 | 13.604 |
| 7 | Nyitra „ | 1.565 | 1.684 | 556 | 105 | 555 | 1.363 | 1.170 | 304 | 1.501 | 9.173 | 7.810 | 1.674 | 27.490 |
| 8 | Pozsony „ | 1.405 | 2.061 | 784 | 68 | 628 | 1.506 | 1.115 | 194 | 1.071 | 3.475 | 6.027 | 1.656 | 19.990 |
| | Pozsony, sz. k. v. | 42 | 9 | — | 4 | 43 | 20 | 3 | 15 | 2 | — | — | 1 | 139 |
| | együtt | 1.447 | 2.070 | 784 | 72 | 671 | 1.526 | 1.118 | 209 | 1.073 | 3.475 | 6.027 | 1.657 | 20.129 |
| 9 | Trencsén vármegye | 150 | 145 | 25 | 7 | 728 | 1.049 | 312 | 7.841 | 823 | 2.034 | 879 | 2.203 | 16.196 |
| 10 | Turóc „ | 9 | 2 | 4 | 63 | 451 | 129 | 108 | 1.056 | 37 | 23 | 12 | 779 | 2.673 |
| 11 | Zólyom „ | 403 | 14 | 3 | 54 | 1.219 | 125 | 37 | 4.278 | 926 | 24 | 2 | 867 | 7.952 |
| | Összesen | 5.054 | 6.918 | 2.064 | 712 | 5.297 | 6.307 | 4.078 | 22.978 | 10.877 | 24.238 | 24.969 | 16.522 | 130.014 |
| b) Duna jobb partja. | | | | | | | | | | | | | | |
| 1 | Baranya vármegye | 243 | 3.985 | 1.187 | 127 | 42 | 48 | 15 | 23 | 70 | 2.588 | 2.534 | 146 | 11.008 |
| | Pécs, sz. k. v. | 69 | 83 | 10 | 1 | 3 | 7 | 1 | 1 | — | — | 1 | — | 176 |
| | együtt | 312 | 4.068 | 1.197 | 128 | 45 | 55 | 16 | 24 | 70 | 2.588 | 2.535 | 146 | 11.184 |
| 2 | Fejér vármegye | 150 | 285 | 192 | 1 | 136 | 606 | 176 | 15 | 341 | 3.939 | 4.092 | 105 | 10.938 |
| | Székes-Fejérvár, sz. k. v. | 19 | 130 | 40 | — | 2 | 8 | 2 | 3 | 6 | 191 | 224 | 10 | 635 |
| | együtt | 169 | 415 | 232 | 1 | 138 | 614 | 178 | 18 | 347 | 4.130 | 5.216 | 115 | 11.573 |
| 3 | Győr vármegye | 77 | 93 | 29 | 4 | 126 | 91 | 92 | 21 | 190 | 462 | 4.352 | 857 | 6.394 |
| | Győr, sz. k. v. | 58 | 2 | — | 1 | 44 | 18 | 19 | 20 | 13 | 20 | 57 | 4 | 256 |
| | együtt | 135 | 95 | 29 | 5 | 170 | 109 | 111 | 41 | 203 | 482 | 4.409 | 861 | 6.650 |
| 4 | Komárom vármegye | 214 | 410 | 258 | 4 | 83 | 227 | 306 | 11 | 84 | 3.246 | 5.115 | 735 | 10.716 |
| | Komárom, sz. k. v. | 13 | 5 | — | — | 35 | 43 | 2 | 10 | — | — | — | — | 108 |
| | együtt | 227 | 415 | 258 | 4 | 118 | 270 | 308 | 24 | 84 | 3.246 | 5.115 | 735 | 10.824 |
| 5 | Moson vármegye | 966 | 636 | 123 | 16 | 499 | 579 | 231 | 106 | 547 | 2.003 | 1.532 | 500 | 7.738 |
| 6 | Somogy „ | 357 | 193 | 240 | 27 | 57 | 49 | 56 | 31 | 120 | 240 | 3.737 | 641 | 5.748 |
| 7 | Sopron „ | 5.303 | 637 | 181 | 64 | 1.047 | 139 | 76 | 140 | 3.054 | 2.588 | 5.870 | 2.371 | 21.470 |
| | Sopron, sz. k. v. | 74 | 8 | 2 | 2 | 25 | 2 | 1 | — | 3 | 6 | 1 | — | 124 |
| | együtt | 5.377 | 645 | 183 | 66 | 1.072 | 141 | 77 | 140 | 3.057 | 2.594 | 5.871 | 2.371 | 21.594 |
| 8 | Tolna vármegye | 193 | 1.333 | 1.676 | 40 | 66 | 283 | 805 | 19 | 71 | 734 | 8.935 | 196 | 14.351 |
| 9 | Vas „ | 3.769 | 521 | 370 | 204 | 216 | 35 | 79 | 60 | 6.017 | 2.289 | 7.160 | 13.159 | 33.879 |
| 10 | Veszprém „ | 606 | 349 | 97 | 21 | 151 | 155 | 99 | 23 | 3.047 | 3.693 | 4.631 | 653 | 13.525 |
| 11 | Zala „ | 709 | 184 | 135 | 218 | 98 | 100 | 112 | 110 | 2.998 | 1.646 | 2.765 | 8.988 | 18.063 |
| | Összesen | 12.820 | 8.854 | 4.540 | 730 | 2.630 | 2.390 | 2.072 | 596 | 16.561 | 23.645 | 51.906 | 28.385 | 155.129 |
| c) Duna-Tisza köze. | | | | | | | | | | | | | | |
| 1 | Bács-Bodrog vármegye | 692 | 1.949 | 6.718 | 271 | 150 | 233 | 1.173 | 144 | 219 | 1.082 | 21.691 | 1.728 | 36.050 |
| | Baja, thj. fejr. v. | 46 | 70 | 101 | 9 | 5 | 4 | 6 | 4 | — | 16 | 158 | 1 | 420 |
| | Szabadka, sz. k. v. | 7 | — | 6 | — | 47 | 38 | 96 | 32 | 6 | 35 | 682 | 54 | 1.203 |
| | Ujvidék, sz. k. v. | 75 | 12 | 129 | 28 | 1 | — | 1 | 7 | 2 | 2 | 174 | 5 | 436 |
| | Zombor, sz. k. v. | 50 | 35 | 63 | 9 | 2 | 3 | — | 3 | 3 | 4 | 537 | 32 | 741 |
| | együtt | 870 | 2.066 | 7.017 | 317 | 205 | 278 | 1.276 | 190 | 230 | 1.139 | 23.442 | 1.820 | 38.850 |
| 2 | Csongrád vármegye | 21 | 63 | 376 | 13 | 7 | 159 | 556 | 60 | 6 | 123 | 2.479 | 76 | 3.939 |
| | Hódmező-Vásárhely, thj. fejr. v. | 21 | 52 | 477 | 23 | 14 | 13 | 497 | 42 | 2 | 4 | 1.024 | 25 | 2.194 |
| | Szeged, sz. k. v. | 13 | 3 | 8 | 1 | 27 | 136 | 260 | 179 | 1 | 83 | 1.090 | 84 | 1.885 |
| | együtt | 55 | 118 | 861 | 37 | 48 | 308 | 1.313 | 281 | 9 | 210 | 4.593 | 185 | 8.018 |
| 3 | Heves vármegye | 81 | 157 | 44 | 23 | 343 | 494 | 255 | 136 | 832 | 3.074 | 4.244 | 481 | 10.164 |
| 4 | Jász-N.-K.-Szolnok vármegye | 10 | 47 | 369 | 5 | 19 | 81 | 650 | 41 | 3 | 77 | 5.500 | 314 | 7.116 |
| 5 | Pest-P.-S.-Kis-Kun „ | 559 | 910 | 703 | 21 | 785 | 1.365 | 1.128 | 152 | 583 | 3.031 | 21.067 | 840 | 31.144 |
| | Budapest, fő- és székváros | 427 | 23 | 5 | 56 | 195 | 65 | 19 | 180 | 3 | 2 | — | 4 | 979 |
| | Kecskemét, thj. fejr. v. | 41 | 354 | 82 | 12 | 3 | 90 | 67 | 23 | 1 | 175 | 1.239 | 19 | 2.106 |
| | együtt | 1.027 | 1.287 | 790 | 89 | 983 | 1.520 | 1.214 | 355 | 587 | 3.208 | 22.306 | 863 | 34.229 |
| | Összesen | 2.043 | 3.675 | 9.081 | 471 | 1.598 | 2.681 | 4.708 | 1.003 | 1.661 | 7.708 | 60.085 | 3.663 | 98.377 |

| Folyó szám Laufende Zahl | Országresz, törvényhatóság Landestheil, Municipium | Pala, cserép- vagy bádognál alatt Unter Schiefer-, Ziegel- oder Blech-Dach | | | | Zsindely- vagy deszkatető alatt Unter Schindel- oder Bretterdach | | | | Nád- vagy zsúptető alatt Unter Rohr- oder Strohdach | | | | Összesen Zusammen |
|------------------------------|---|---|--|--|---|---|--|--|---|--|--|--|---|----------------------|
| | | kő- vagy téglás aus Stein oder Ziegeln | 14- vagy tetővel vagy 15- vagy 16- méteres Stein o. Ziegel, aus Koch o. Lehm | vályog- vagy sár- aus Koch oder Lehm | 14- vagy 15- méteres aus Holz oder aus mit Holz gemeng- ten Mauerwerk | kő- vagy téglás aus Stein oder Ziegeln | 14- vagy tetővel vagy 15- vagy 16- méteres Stein o. Ziegel, aus Koch o. Lehm | vályog- vagy sár- aus Koch oder Lehm | 14- vagy 15- méteres aus Holz oder aus mit Holz gemeng- ten Mauerwerk | kő- vagy téglás aus Stein oder Ziegeln | 14- vagy tetővel vagy 15- vagy 16- méteres Stein o. Ziegel, aus Koch o. Lehm | vályog- vagy sár- aus Koch oder Lehm | 14- vagy 15- méteres aus Holz oder aus mit Holz gemeng- ten Mauerwerk | |
| | | | | | | | | | | | | | | |
| d) Tisza jobb partja. | | | | | | | | | | | | | | |
| 1 | Abauj-Torna vármegye | 301 | 191 | 89 | 26 | 743 | 525 | 286 | 439 | 2.044 | 1.970 | 3.840 | 3.654 | 14.108 |
| | Kassa, sz. k. v. | 65 | 16 | 12 | 4 | 12 | 10 | 1 | 7 | — | — | 1 | 1 | 129 |
| | együtt | 366 | 207 | 101 | 30 | 755 | 535 | 287 | 446 | 2.044 | 1.970 | 3.841 | 3.655 | 14.237 |
| 2 | Bereg vármegye | 3 | 13 | 2 | 19 | 40 | 142 | 50 | 387 | 15 | 77 | 43 | 965 | 1.756 |
| 3 | Borsod | 309 | 262 | 112 | 24 | 497 | 170 | 165 | 87 | 1.467 | 979 | 4.172 | 950 | 9.194 |
| 4 | Gömör | 979 | 1.239 | 379 | 871 | 687 | 693 | 597 | 1.654 | 626 | 735 | 625 | 2.269 | 11.354 |
| 5 | Sáros | 158 | 25 | 4 | 179 | 522 | 270 | 79 | 1.750 | 490 | 416 | 461 | 10.788 | 15.142 |
| 6 | Szepes | 258 | 8 | — | 169 | 1.426 | 307 | 48 | 4.491 | 95 | 9 | 11 | 746 | 7.568 |
| 7 | Ung | 17 | 8 | 3 | 11 | 164 | 132 | 178 | 402 | 140 | 162 | 430 | 6.622 | 8.269 |
| 8 | Zemplén | 113 | 53 | 12 | 18 | 1.159 | 415 | 295 | 1.004 | 1.436 | 2.614 | 2.073 | 13.490 | 22.682 |
| | Összesen | 2.203 | 1.815 | 613 | 1.321 | 5.250 | 2.664 | 1.699 | 10.221 | 6.313 | 6.962 | 11.656 | 39.485 | 90.202 |
| e) Tisza bal partja. | | | | | | | | | | | | | | |
| 1 | Békés vármegye | 66 | 90 | 656 | 23 | 69 | 159 | 1.157 | 111 | 23 | 165 | 8.276 | 181 | 10.976 |
| 2 | Bihar | 74 | 156 | 166 | 68 | 62 | 75 | 233 | 230 | 41 | 274 | 3.631 | 1.126 | 6.138 |
| | Nagy-Várad, thj. fejr. v. | 45 | 19 | 3 | 13 | 46 | 18 | 13 | 86 | 1 | 11 | 9 | 5 | 269 |
| | együtt | 119 | 175 | 169 | 81 | 108 | 93 | 246 | 316 | 42 | 285 | 3.640 | 1.133 | 6.407 |
| 3 | Hajdú vármegye | 9 | 36 | 23 | 4 | 4 | 31 | 66 | 16 | 5 | 38 | 1.553 | 322 | 2.107 |
| | Debreczen, sz. k. v. | 207 | 114 | 71 | 72 | 11 | 16 | 81 | 83 | 2 | 31 | 452 | 97 | 1.237 |
| | együtt | 216 | 150 | 94 | 76 | 15 | 47 | 147 | 99 | 7 | 69 | 2.005 | 419 | 3.344 |
| 4 | Máramaros vármegye | 14 | 1 | 1 | 200 | 46 | 6 | 4 | 1.959 | 2 | — | — | 540 | 2.773 |
| 5 | Szabolcs | 18 | 22 | 23 | 5 | 28 | 124 | 150 | 77 | 11 | 186 | 3.420 | 814 | 4.878 |
| 6 | Szatmár | 36 | 92 | 68 | 13 | 49 | 111 | 56 | 282 | 160 | 598 | 2.048 | 2.880 | 6.393 |
| | Szatmár-Németi, sz. k. v. | 11 | 3 | 1 | 1 | 13 | 53 | 19 | 194 | — | — | 3 | 69 | 366 |
| | együtt | 47 | 95 | 69 | 14 | 61 | 164 | 75 | 476 | 160 | 598 | 2.051 | 2.949 | 6.759 |
| 7 | Szilágy vármegye | 31 | 12 | 8 | 13 | 14 | 17 | 25 | 103 | 10 | 10 | 266 | 491 | 1.000 |
| 8 | Ugocsa | — | — | — | 2 | 4 | 25 | 19 | 68 | 3 | 11 | 34 | 294 | 460 |
| | Összesen | 511 | 545 | 1.020 | 414 | 345 | 635 | 1.823 | 3.209 | 258 | 1.324 | 19.692 | 6.821 | 36.597 |
| f) Tisza-Maros szöge. | | | | | | | | | | | | | | |
| 1 | Arad vármegye | 51 | 134 | 841 | 165 | 82 | 133 | 586 | 283 | 24 | 322 | 4.430 | 1.028 | 8.079 |
| | Arad, sz. k. v. | 17 | 2 | 5 | 5 | 30 | 2 | 38 | 39 | 11 | 1 | 285 | 91 | 516 |
| | együtt | 68 | 136 | 846 | 170 | 112 | 135 | 624 | 322 | 35 | 323 | 4.715 | 1.109 | 8.595 |
| 2 | Csanád vármegye | 28 | 42 | 1.441 | 261 | 42 | 120 | 738 | 204 | 40 | 61 | 2.992 | 172 | 6.141 |
| 3 | Krassó-Szörény vármegye | 414 | 126 | 57 | 349 | 1.246 | 657 | 221 | 1.549 | 19 | 26 | 334 | 776 | 5.774 |
| 4 | Temes vármegye | 792 | 1.120 | 3.568 | 386 | 211 | 339 | 904 | 331 | 110 | 700 | 7.605 | 2.019 | 18.085 |
| | Temesvár, sz. k. v. | 53 | 10 | 4 | 3 | 29 | 18 | 14 | 29 | 7 | 1 | 17 | 8 | 193 |
| | Versecz, thj. fejr. v. | 229 | 287 | 277 | 33 | 10 | 22 | 80 | 11 | 6 | 14 | 40 | 6 | 1.915 |
| | együtt | 1.074 | 1.417 | 3.849 | 422 | 250 | 379 | 998 | 371 | 123 | 715 | 7.662 | 2.033 | 19.293 |
| 5 | Torontál vármegye | 1.744 | 1.566 | 7.264 | 452 | 104 | 117 | 756 | 72 | 215 | 835 | 19.703 | 311 | 33.139 |
| | Pancsova, thj. fejr. v. | 91 | 51 | 174 | 102 | — | 1 | — | 9 | — | 4 | 68 | 7 | 507 |
| | együtt | 1.835 | 1.617 | 7.438 | 554 | 104 | 118 | 756 | 81 | 215 | 839 | 19.771 | 318 | 33.646 |
| | Összesen | 3.419 | 3.338 | 13.631 | 1.756 | 1.754 | 1.409 | 3.337 | 2.527 | 432 | 1.964 | 35.474 | 4.408 | 73.419 |
| g) Erdély. | | | | | | | | | | | | | | |
| 1 | Alsó-Fehér vármegye | 66 | 2 | 10 | 40 | 77 | 29 | 14 | 486 | 39 | 1 | 56 | 697 | 1.517 |
| 2 | B.-Naszód | 169 | 10 | 1 | 120 | 30 | 17 | 12 | 3.545 | 18 | 1 | 34 | 1.052 | 5.009 |
| 3 | Brassó | 954 | 60 | 4 | 423 | 50 | 87 | 16 | 1.992 | 9 | 2 | — | 279 | 3.876 |
| 4 | Csik | 3 | — | — | 5 | 2 | 1 | — | 199 | 1 | 2 | — | 15 | 228 |
| 5 | Fogaras | 319 | 4 | 3 | 324 | 5 | 5 | 13 | 1.256 | 20 | 2 | 9 | 495 | 2.455 |
| 6 | Háromszék | 36 | 5 | — | 57 | 5 | 2 | — | 447 | — | — | — | 161 | 713 |
| 7 | Hunyad | 54 | 3 | 1 | 7 | 250 | 115 | 15 | 1.277 | 30 | 6 | 5 | 1.535 | 3.298 |
| 8 | Kis-Küküllő | 372 | 62 | 7 | 191 | 3 | 4 | 13 | 35 | 20 | 4 | 159 | 921 | 1.791 |
| 9 | Kolozs | 47 | — | — | 67 | 33 | 8 | 3 | 201 | 6 | — | 2 | 679 | 1.045 |
| | Kolozsvár, sz. k. v. | 14 | — | 1 | 2 | 14 | 2 | 7 | 36 | — | — | — | 1 | 77 |
| | együtt | 61 | — | 1 | 69 | 47 | 10 | 10 | 237 | 6 | — | 2 | 679 | 1.122 |
| 10 | Maros-Torda vármegye | 26 | 1 | 1 | 45 | 9 | 6 | 17 | 557 | 1 | 2 | 28 | 739 | 1.433 |
| | Maros-Vásárhely, sz. k. v. | 10 | 1 | — | 2 | 5 | 1 | 1 | 24 | — | — | — | — | 44 |
| | együtt | 36 | 2 | 1 | 47 | 14 | 7 | 18 | 581 | 1 | 2 | 28 | 739 | 1.476 |

| Folyó száma Laufende Zahl | Országgrész, törvényhatóság Landestheil, Municipium | Pala-, cserép- vagy bádogtetés alatt Unter Schiefer-, Ziegel- oder Blech- Dach | | | | Zsindely- vagy deszkatetés alatt Unter Schindel oder Bretterdach | | | | Nád- vagy zsúptetés alatt Unter Rohr- oder Strohdach | | | | Összesen Zusammen |
|------------------------------|---|--|--|--|--|---|--|--|--|---|--|--|--|----------------------|
| | | kő- vagy téglá- aus Stein oder Ziegeln | kő- vagy téglá- aus Stein oder Ziegeln | kő- vagy téglá- aus Stein oder Ziegeln | kő- vagy téglá- aus Stein oder Ziegeln | kő- vagy téglá- aus Stein oder Ziegeln | kő- vagy téglá- aus Stein oder Ziegeln | kő- vagy téglá- aus Stein oder Ziegeln | kő- vagy téglá- aus Stein oder Ziegeln | kő- vagy téglá- aus Stein oder Ziegeln | kő- vagy téglá- aus Stein oder Ziegeln | kő- vagy téglá- aus Stein oder Ziegeln | kő- vagy téglá- aus Stein oder Ziegeln | |
| | | | | | | | | | | | | | | |
| 11 | Nagy-Küküllő vármegye | 1.254 | 39 | 27 | 589 | 56 | 3 | 13 | 204 | 53 | 5 | 55 | 625 | 2.923 |
| 12 | Szeben | 610 | 286 | 24 | 266 | 103 | 200 | 23 | 542 | 53 | 29 | 10 | 589 | 2.735 |
| 13 | Szolnok-Doboka | 6 | — | — | — | 91 | 15 | 7 | 479 | 3 | 5 | 27 | 999 | 1.632 |
| 14 | Torda-Aranyos | 2 | — | — | 1 | 90 | 2 | 1 | 203 | 5 | 1 | 33 | 559 | 827 |
| 15 | Udvarhely | 37 | 3 | 3 | 175 | 3 | 1 | — | 356 | — | — | 2 | 216 | 796 |
| | <i>Összesen</i> | <i>3.979</i> | <i>476</i> | <i>82</i> | <i>2.314</i> | <i>756</i> | <i>498</i> | <i>155</i> | <i>11.839</i> | <i>258</i> | <i>60</i> | <i>420</i> | <i>9.561</i> | <i>30.398</i> |
| | <i>Magyarország összesen</i> | <i>30.029</i> | <i>25.621</i> | <i>31.031</i> | <i>7.718</i> | <i>17.630</i> | <i>16.584</i> | <i>17.872</i> | <i>52.373</i> | <i>36.360</i> | <i>65.901</i> | <i>204.202</i> | <i>108.845</i> | <i>614.166</i> |
| | II. Fiume város és kerülete. <i>Fiume Stadt und Gebiet.</i> | 11 | — | — | — | — | — | — | — | — | — | — | — | 11 |
| | III. Horvát-Szlavonország. <i>Kroatien-Slavonien.</i> | | | | | | | | | | | | | |
| 1 | Belovár-Kőrös vármegye | 170 | 2 | 4 | 141 | 9 | — | — | 26 | 104 | 1 | 66 | 2.721 | 3.244 |
| | Belovár, sz. k. v. | — | — | — | — | — | — | — | — | — | — | — | — | — |
| | Ivanió, | — | — | — | — | — | — | — | — | — | — | — | — | — |
| | Kaproncza, | 6 | — | — | 2 | — | — | 1 | — | 1 | — | 2 | 35 | 47 |
| | Kőrös | 25 | 3 | — | 7 | 1 | 1 | — | — | 5 | 7 | 1 | 24 | 74 |
| | <i>együtt</i> | <i>201</i> | <i>5</i> | <i>4</i> | <i>150</i> | <i>10</i> | <i>1</i> | <i>1</i> | <i>26</i> | <i>110</i> | <i>8</i> | <i>69</i> | <i>2.780</i> | <i>3.365</i> |
| 2 | Lika-Krbava vármegye | — | — | — | 2 | 14 | — | — | 58 | — | — | — | 31 | 105 |
| | Carlopago, önálló város | — | — | — | — | — | — | — | — | — | — | — | — | — |
| | Zengg, sz. k. v. | — | — | — | — | — | — | — | — | — | — | — | — | — |
| | <i>együtt</i> | <i>—</i> | <i>—</i> | <i>—</i> | <i>2</i> | <i>14</i> | <i>—</i> | <i>—</i> | <i>58</i> | <i>—</i> | <i>—</i> | <i>—</i> | <i>31</i> | <i>105</i> |
| 3 | Modrus-Fiume vármegye | — | — | — | 1 | — | — | — | 3 | — | — | — | 11 | 15 |
| | Buccari, sz. k. v. | — | — | — | — | — | — | — | — | — | — | — | — | — |
| | <i>együtt</i> | <i>—</i> | <i>—</i> | <i>—</i> | <i>1</i> | <i>—</i> | <i>—</i> | <i>—</i> | <i>3</i> | <i>—</i> | <i>—</i> | <i>—</i> | <i>11</i> | <i>15</i> |
| 4 | Pozsega vármegye | 31 | 49 | 19 | 57 | 14 | 72 | 26 | 210 | 43 | 226 | 621 | 572 | 1.940 |
| | Bród, önálló város | 3 | — | — | 5 | 4 | — | — | 30 | — | — | — | — | 42 |
| | Pozsega, sz. k. v. | 13 | 13 | — | 1 | 5 | 12 | 5 | 1 | — | — | — | 1 | 51 |
| | <i>együtt</i> | <i>47</i> | <i>62</i> | <i>19</i> | <i>63</i> | <i>23</i> | <i>84</i> | <i>31</i> | <i>241</i> | <i>43</i> | <i>226</i> | <i>621</i> | <i>573</i> | <i>2.033</i> |
| 5 | Szerém vármegye | 326 | 788 | 1.829 | 150 | 3 | 9 | 46 | 12 | 8 | 185 | 1.732 | 287 | 5.375 |
| | Karlócza, önálló város | 27 | 6 | 54 | 12 | 1 | 3 | 25 | 2 | 1 | — | 69 | 3 | 203 |
| | Mitrovicza, | 3 | 22 | 48 | — | — | — | — | — | — | — | — | — | 73 |
| | Pétervárad, | 46 | 42 | 12 | — | 1 | 1 | — | — | 31 | 15 | 11 | 4 | 163 |
| | Ruma, mezőváros, rend. tan.-al | — | 2 | 79 | — | — | — | 13 | — | — | — | 127 | 15 | 236 |
| | Zimony, önálló város | 16 | 4 | 49 | — | 3 | — | 4 | 2 | — | — | 79 | 1 | 158 |
| | <i>együtt</i> | <i>418</i> | <i>864</i> | <i>2.071</i> | <i>162</i> | <i>8</i> | <i>13</i> | <i>88</i> | <i>16</i> | <i>40</i> | <i>200</i> | <i>2.018</i> | <i>310</i> | <i>6.208</i> |
| 6 | Varasd vármegye | — | — | — | — | — | — | — | — | — | — | — | 3 | 3 |
| | Varasd, sz. k. v. | — | — | — | — | — | — | — | — | — | — | — | — | — |
| | <i>együtt</i> | <i>—</i> | <i>—</i> | <i>—</i> | <i>—</i> | <i>—</i> | <i>—</i> | <i>—</i> | <i>—</i> | <i>—</i> | <i>—</i> | <i>—</i> | <i>3</i> | <i>3</i> |
| 7 | Verőcze vármegye | 104 | 59 | 231 | 88 | 20 | 24 | 25 | 56 | 20 | 35 | 582 | 740 | 1.984 |
| | Eszék, sz. k. v. | 21 | 34 | 44 | — | — | — | — | — | 6 | 8 | 21 | 1 | 135 |
| | <i>együtt</i> | <i>125</i> | <i>93</i> | <i>275</i> | <i>88</i> | <i>20</i> | <i>24</i> | <i>25</i> | <i>56</i> | <i>26</i> | <i>43</i> | <i>603</i> | <i>741</i> | <i>2.119</i> |
| 8 | Zágráb vármegye | — | — | — | 2 | — | — | — | 3 | — | — | — | 9 | 14 |
| | Károlyváros, sz. k. v. | — | — | — | — | — | — | — | — | — | — | — | — | — |
| | Kostajnicza, önálló város | — | — | — | — | — | — | — | — | — | — | — | — | — |
| | Petrinja, | — | — | — | — | — | — | — | — | — | — | — | — | — |
| | Sziszek, sz. k. v. | — | — | — | — | — | — | — | — | — | — | — | — | — |
| | Zágráb, | 47 | 1 | — | 9 | — | — | — | 3 | — | — | — | — | 60 |
| | <i>együtt</i> | <i>47</i> | <i>1</i> | <i>—</i> | <i>11</i> | <i>—</i> | <i>—</i> | <i>—</i> | <i>6</i> | <i>—</i> | <i>—</i> | <i>—</i> | <i>9</i> | <i>74</i> |
| | <i>Horvát-Szlavonország összesen</i> | <i>838</i> | <i>1.025</i> | <i>2.369</i> | <i>477</i> | <i>75</i> | <i>122</i> | <i>145</i> | <i>406</i> | <i>219</i> | <i>477</i> | <i>3.311</i> | <i>4.458</i> | <i>13.922</i> |

Ismétlés. — Recapitulation.

| | | | | | | | | | | | | | |
|---|--------|--------|--------|-------|--------|--------|--------|--------|--------|--------|---------|---------|---------|
| I. Magyarország — Ungarn | 30.029 | 25.621 | 31.031 | 7.718 | 17.630 | 16.584 | 17.872 | 52.373 | 36.360 | 65.901 | 204.202 | 108.845 | 614.166 |
| II. Fiume város és kerülete — Fiume Stadt und Gebiet | 11 | — | — | — | — | — | — | — | — | — | — | — | 11 |
| III. Horvát-Szlavonorsz. — Kroatien-Slav. | 838 | 1.025 | 2.369 | 477 | 75 | 122 | 145 | 406 | 219 | 477 | 3.311 | 4.458 | 13.922 |
| A Szent István korona országai együtt — Die Länder der heil. Stefanskrona zuammen | 30.878 | 26.646 | 33.400 | 8.195 | 17.705 | 16.706 | 18.017 | 52.779 | 36.579 | 66.378 | 207.513 | 113.303 | 628.099 |

| Folyó szám Laufende Zahl | Ország rész, törvényhatóság Landestheil, Municipium | Pala-, cserép- vagy bádgetető alatt Unter Schiefer-, Ziegel- oder Blech- Dach | | | | Zsindely- vagy deszkatető alatt Unter Schindel- oder Bretterdach | | | | Nád- vagy zsúptető alatt Unter Rohr- oder Strohdach | | | | Összesen Zusammen |
|-----------------------------------|--|---|---|---|---|---|---|---|---|--|---|---|---|----------------------|
| | | kő- vagy téglá- aus Stein oder Ziegeln | 14- vagy 14tálappl. vályog- vagy szar- malpudament aus Stein o. Ziegeln, von Kalk o. Lehm | vályog- vagy sar- aus Kalk oder Lehm | 14- vagy 14tálappl. vályog- vagy szar- malpudament aus Stein o. Ziegeln, von Kalk o. Lehm | kő- vagy téglá- aus Stein oder Ziegeln | 14- vagy 14tálappl. vályog- vagy szar- malpudament aus Stein o. Ziegeln, von Kalk o. Lehm | vályog- vagy sar- aus Kalk oder Lehm | 14- vagy 14tálappl. vályog- vagy szar- malpudament aus Stein o. Ziegeln, von Kalk o. Lehm | kő- vagy téglá- aus Stein oder Ziegeln | 14- vagy 14tálappl. vályog- vagy szar- malpudament aus Stein o. Ziegeln, von Kalk o. Lehm | vályog- vagy sar- aus Kalk oder Lehm | 14- vagy 14tálappl. vályog- vagy szar- malpudament aus Stein o. Ziegeln, von Kalk o. Lehm | |
| | | | | | | | | | | | | | | |
| I. Magyarország. — Ungarn. | | | | | | | | | | | | | | |
| a) Duna bal partja. | | | | | | | | | | | | | | |
| 1 | Árva vármegye | 10 | — | — | 2 | 31 | 16 | 9 | 2.064 | 140 | 3 | — | 1.117 | 3.392 |
| 2 | Bars » | 101 | 45 | 18 | 9 | 105 | 141 | 61 | 141 | 166 | 311 | 377 | 744 | 2.219 |
| 3 | Esztergom vármegye | 35 | 69 | 8 | 3 | 41 | 105 | 83 | 9 | 14 | 255 | 348 | 62 | 1.032 |
| 4 | Hont » | 118 | 32 | 11 | 1 | 85 | 74 | 7 | 20 | 591 | 381 | 151 | 494 | 1.965 |
| | Selmecz- és Béalábánya, sz. k. v. | 1 | — | — | — | 70 | 9 | 5 | 47 | 3 | 1 | — | 10 | 146 |
| | együtt | 119 | 32 | 11 | 1 | 155 | 83 | 12 | 67 | 594 | 382 | 151 | 504 | 2.111 |
| 5 | Liptó vármegye | 4 | 2 | 1 | 34 | 179 | 8 | 6 | 1.099 | 111 | 4 | 2 | 584 | 2.034 |
| 6 | Nógrád » | 142 | 365 | 48 | 73 | 106 | 84 | 57 | 192 | 215 | 340 | 447 | 686 | 2.755 |
| 7 | Nyitra » | 398 | 334 | 137 | 18 | 244 | 296 | 232 | 131 | 297 | 1.195 | 1.124 | 1.415 | 5.821 |
| 8 | Pozsony » | 504 | 413 | 108 | 48 | 323 | 393 | 230 | 195 | 192 | 499 | 374 | 1.376 | 5.155 |
| | Pozsony, sz. k. v. | 30 | 9 | 1 | 4 | 37 | 9 | 3 | 28 | — | 1 | — | 2 | 124 |
| | együtt | 534 | 422 | 109 | 52 | 360 | 402 | 233 | 223 | 192 | 500 | 374 | 1.378 | 5.279 |
| 9 | Trencsén vármegye | 69 | 25 | 6 | 4 | 296 | 197 | 182 | 4.933 | 169 | 260 | 142 | 1.454 | 7.737 |
| 10 | Turóc » | — | 3 | — | 46 | 96 | 48 | 30 | 244 | 8 | 6 | 5 | 214 | 700 |
| 11 | Zólyom » | 93 | 9 | — | 25 | 198 | 108 | 11 | 959 | 126 | 1 | 2 | 488 | 2.020 |
| | Összesen | 1.505 | 1.306 | 338 | 267 | 1.811 | 1.488 | 916 | 10.062 | 2.032 | 3.257 | 3.472 | 8.646 | 35.100 |
| b) Duna jobb partja. | | | | | | | | | | | | | | |
| 1 | Baranya vármegye | 84 | 1.325 | 313 | 140 | 9 | 10 | 8 | 41 | 8 | 1.049 | 947 | 107 | 4.041 |
| | Pécs, sz. k. v. | 37 | 24 | 1 | 4 | 2 | — | 1 | 2 | 1 | — | — | — | 72 |
| | együtt | 121 | 1.349 | 314 | 144 | 11 | 10 | 9 | 43 | 9 | 1.049 | 947 | 107 | 4.113 |
| 2 | Fejér vármegye | 45 | 83 | 19 | 7 | 57 | 127 | 59 | 14 | 97 | 416 | 629 | 60 | 1.613 |
| | Székes-Fejérvár, sz. k. v. | 18 | 71 | 5 | 2 | — | 3 | — | 1 | 3 | 76 | 21 | 10 | 210 |
| | együtt | 63 | 154 | 24 | 9 | 57 | 130 | 59 | 15 | 100 | 492 | 650 | 70 | 1.823 |
| 3 | Győr vármegye | 19 | 33 | 3 | 8 | 32 | 26 | 23 | 58 | 48 | 101 | 508 | 200 | 1.059 |
| | Győr, sz. k. v. | 42 | 1 | — | 4 | 8 | — | — | 12 | 10 | — | 6 | 3 | 86 |
| | együtt | 61 | 34 | 3 | 12 | 40 | 26 | 23 | 70 | 58 | 101 | 514 | 203 | 1.145 |
| 4 | Komárom vármegye | 70 | 129 | 67 | 5 | 26 | 52 | 38 | 17 | 27 | 517 | 320 | 152 | 1.920 |
| | Komárom, sz. k. v. | 1 | — | — | — | 3 | 7 | 3 | 13 | — | — | — | — | 27 |
| | együtt | 71 | 129 | 67 | 5 | 29 | 59 | 41 | 30 | 27 | 517 | 320 | 152 | 1.947 |
| 5 | Moson vármegye | 403 | 457 | 45 | 7 | 193 | 158 | 94 | 113 | 175 | 913 | 259 | 227 | 3.344 |
| 6 | Somogy » | 264 | 91 | 73 | 43 | 62 | 27 | 27 | 54 | 104 | 126 | 1.260 | 790 | 2.921 |
| 7 | Sopron » | 1.291 | 94 | 22 | 56 | 546 | 33 | 27 | 136 | 967 | 364 | 629 | 1.260 | 5.425 |
| | Sopron, sz. k. v. | 40 | — | — | 1 | 10 | — | — | 2 | — | — | — | — | 53 |
| | együtt | 1.331 | 94 | 22 | 57 | 556 | 33 | 27 | 138 | 967 | 364 | 629 | 1.260 | 5.478 |
| 8 | Tolna vármegye | 61 | 776 | 320 | 57 | 28 | 81 | 134 | 44 | 40 | 236 | 1.051 | 162 | 2.990 |
| 9 | Vas » | 715 | 119 | 86 | 109 | 94 | 20 | 21 | 32 | 1.387 | 326 | 727 | 1.597 | 5.233 |
| 10 | Veszprém » | 210 | 55 | 23 | 8 | 69 | 20 | 6 | 30 | 480 | 589 | 537 | 166 | 2.198 |
| 11 | Zala » | 435 | 58 | 12 | 198 | 73 | 39 | 55 | 58 | 533 | 151 | 337 | 2.811 | 4.760 |
| | Összesen | 3.735 | 3.316 | 994 | 649 | 1.212 | 903 | 496 | 627 | 3.880 | 4.864 | 7.731 | 7.545 | 35.952 |
| c) Duna-Tisza köze. | | | | | | | | | | | | | | |
| 1 | Bács-Bodrog vármegye | 264 | 572 | 1.579 | 426 | 67 | 142 | 408 | 265 | 65 | 342 | 3.873 | 1.391 | 9.394 |
| | Baja, thj. felr. v. | 22 | 57 | 39 | 16 | 4 | 5 | 5 | 11 | — | 5 | 31 | 5 | 200 |
| | Szabadka, sz. k. v. | 3 | 4 | 5 | 3 | 18 | 26 | 75 | 31 | 10 | 15 | 416 | 35 | 641 |
| | Ujvidék, sz. k. v. | 51 | 14 | 46 | 77 | 4 | 3 | 5 | 19 | 3 | 12 | 76 | 14 | 324 |
| | Zombor, sz. k. v. | 29 | 29 | 14 | 6 | 2 | 8 | 2 | 4 | 1 | 1 | 124 | 18 | 238 |
| | együtt | 369 | 676 | 1.683 | 528 | 95 | 184 | 495 | 330 | 79 | 375 | 4.520 | 1.463 | 10.797 |
| 2 | Csongrád vármegye | 8 | 33 | 248 | 1 | 9 | 43 | 282 | 35 | 2 | 33 | 841 | 43 | 1.578 |
| | Hódmező-Vásárhely, thj. felr. v. | 19 | 40 | 251 | 51 | 4 | 14 | 241 | 102 | 1 | — | 376 | 17 | 1.116 |
| | Szeged, sz. k. v. | 18 | 1 | 5 | 6 | 33 | 127 | 157 | 210 | 3 | 18 | 229 | 48 | 855 |
| | együtt | 45 | 74 | 504 | 58 | 46 | 184 | 680 | 347 | 6 | 51 | 1.446 | 108 | 3.549 |
| 3 | Heves vármegye | 46 | 32 | 36 | 19 | 134 | 74 | 92 | 158 | 117 | 596 | 1.217 | 357 | 2.878 |
| 4 | Jász-N.-K.-Szolnok vármegye | 11 | 21 | 143 | 22 | 46 | 74 | 222 | 84 | 4 | 63 | 2.468 | 163 | 3.311 |
| 5 | Pest-P.-S.-Kis-Kun | 144 | 159 | 135 | 24 | 234 | 295 | 411 | 172 | 119 | 448 | 4.978 | 626 | 7.745 |
| | Budapest, fő- és székvaros | 248 | 22 | 6 | 94 | 120 | 21 | 10 | 226 | — | — | 1 | 6 | 754 |
| | Keckemát, thj. felr. v. | 14 | 87 | 32 | 12 | 1 | 31 | 24 | 38 | — | 13 | 133 | 12 | 397 |
| | együtt | 406 | 268 | 173 | 130 | 355 | 347 | 445 | 436 | 119 | 461 | 5.112 | 644 | 8.896 |
| | Összesen | 877 | 1.071 | 2.539 | 757 | 676 | 863 | 1.934 | 1.355 | 325 | 1.546 | 14.763 | 2.725 | 29.431 |

| Folyó szám Laufende Zahl | Országgrész, törvényhatóság Landestheil, Municipium | Pala-, cserép- vagy bádogtető alatt Unter Schiefer-, Ziegel- oder Blech- Dach | | | | Zsindely- vagy deszkatető alatt Unter Schindel- oder Bretterdach | | | | Nád- vagy zsüptető alatt Unter Rohr- oder Strohdach | | | | Összesen Zusammen mit |
|------------------------------|--|---|---|---|---|---|---|---|---|--|---|---|---|--------------------------|
| | | kő- vagy téglá- aus Stein oder Ziegeln | kő- vagy téglalappal, vagy téglalappal mit Fundament aus Stein o. Ziegeln, von Kalk o. Lehm | vályog- vagy sár- aus Kalk oder Lehm | fa- vagy fátalappal, sz. más anyag aus Holz oder aus mit Holz gemengt, von Holzstämme | kő- vagy téglá- aus Stein oder Ziegeln | kő- vagy téglalappal, vagy téglalappal mit Fundament aus Stein o. Ziegeln, von Kalk o. Lehm | vályog- vagy sár- aus Kalk oder Lehm | fa- vagy fátalappal, sz. más anyag aus Holz oder aus mit Holz gemengt, von Holzstämme | kő- vagy téglá- aus Stein oder Ziegeln | kő- vagy téglalappal, vagy téglalappal mit Fundament aus Stein o. Ziegeln, von Kalk o. Lehm | vályog- vagy sár- aus Kalk oder Lehm | fa- vagy fátalappal, sz. más anyag aus Holz oder aus mit Holz gemengt, von Holzstämme | |
| | | | | | | | | | | | | | | |
| d) Tisza jobb partja. | | | | | | | | | | | | | | |
| 1 | Abauj-Torna vármegye | 50 | 51 | 8 | 12 | 179 | 85 | 58 | 105 | 261 | 221 | 341 | 736 | 2.110 |
| | Kassa, sz. k. v. | 33 | 7 | 4 | 3 | 7 | 3 | 3 | 14 | — | — | — | — | 74 |
| | együtt | 83 | 58 | 12 | 15 | 186 | 88 | 61 | 119 | 264 | 221 | 341 | 736 | 2.184 |
| 2 | Bereg vármegye | 3 | 3 | 2 | 12 | 14 | 70 | 48 | 107 | 2 | 36 | 96 | 506 | 899 |
| 3 | Borsod | 56 | 81 | 14 | 13 | 121 | 36 | 43 | 113 | 259 | 143 | 1.020 | 546 | 2.445 |
| 4 | Gömör | 181 | 212 | 78 | 306 | 252 | 190 | 166 | 1.075 | 155 | 155 | 181 | 1.325 | 4.276 |
| 5 | Sáros | 65 | 20 | 2 | 154 | 142 | 78 | 19 | 840 | 54 | 158 | 35 | 2.644 | 4.211 |
| 6 | Szepes | 159 | 5 | — | 109 | 1.389 | 92 | 38 | 4.334 | 105 | 24 | 20 | 955 | 7.230 |
| 7 | Ung | 15 | 2 | 1 | 5 | 40 | 28 | 27 | 72 | 11 | 25 | 37 | 1.286 | 1.549 |
| 8 | Zemplén | 38 | 41 | 2 | 2 | 440 | 109 | 55 | 179 | 343 | 263 | 291 | 2.486 | 4.249 |
| | Összesen | 600 | 422 | 111 | 616 | 2.584 | 691 | 457 | 6.839 | 1.193 | 1.025 | 2.021 | 10.484 | 27.043 |
| e) Tisza bal partja. | | | | | | | | | | | | | | |
| 1 | Békés vármegye | 40 | 41 | 278 | 54 | 41 | 68 | 386 | 134 | 32 | 77 | 1.767 | 241 | 3.159 |
| 2 | Bihar | 44 | 55 | 131 | 82 | 47 | 44 | 134 | 566 | 15 | 83 | 1.623 | 3.179 | 6.003 |
| | Nagy-Váradi, thj. fejr. v. | 24 | 4 | 1 | 6 | 33 | 11 | 16 | 115 | — | 2 | 1 | 1 | 214 |
| | együtt | 68 | 59 | 132 | 88 | 80 | 55 | 150 | 681 | 15 | 85 | 1.624 | 3.180 | 6.217 |
| 3 | Hajdú vármegye | 5 | 17 | 13 | 2 | — | 7 | 20 | 18 | 3 | 9 | 640 | 157 | 891 |
| | Debreczen, sz. k. v. | 67 | 23 | 16 | 85 | 13 | 10 | 20 | 76 | 1 | 4 | 47 | 22 | 384 |
| | együtt | 72 | 40 | 29 | 87 | 13 | 17 | 40 | 94 | 4 | 13 | 687 | 179 | 1.275 |
| 4 | Máramaros vármegye | 18 | 1 | — | 233 | 14 | 4 | 5 | 1.197 | 106 | 3 | 2 | 1.287 | 2.900 |
| 5 | Szabolcs | 13 | 12 | 5 | 4 | 14 | 43 | 48 | 71 | 2 | 38 | 434 | 452 | 1.136 |
| 6 | Szatmár | 16 | 13 | 8 | 61 | 41 | 43 | 35 | 657 | 18 | 23 | 187 | 2.309 | 3.411 |
| | Szatmár-Németi, sz. k. v. | 7 | 6 | — | — | 14 | 12 | 20 | 94 | 1 | 1 | — | 12 | 167 |
| | együtt | 23 | 19 | 8 | 61 | 55 | 55 | 55 | 751 | 19 | 24 | 187 | 2.321 | 3.578 |
| 7 | Szilágy vármegye | 12 | 9 | 5 | 12 | 9 | 8 | 23 | 143 | 2 | 11 | 19 | 822 | 1.075 |
| 8 | Ugocsa | 1 | 1 | — | 1 | — | 8 | 8 | 89 | — | 3 | 9 | 375 | 495 |
| | Összesen | 247 | 182 | 457 | 540 | 256 | 258 | 715 | 3.160 | 180 | 254 | 4.729 | 8.857 | 19.835 |
| f) Tisza-Maros szöge. | | | | | | | | | | | | | | |
| 1 | Arad vármegye | 40 | 37 | 166 | 77 | 79 | 54 | 141 | 388 | 11 | 31 | 1.018 | 1.781 | 3.823 |
| | Arad, sz. k. v. | 34 | 2 | 2 | 10 | 17 | 3 | 12 | 98 | 1 | — | 29 | 7 | 215 |
| | együtt | 74 | 39 | 168 | 87 | 96 | 57 | 153 | 486 | 12 | 31 | 1.047 | 1.788 | 4.038 |
| 2 | Csanád vármegye | 11 | 8 | 474 | 332 | 12 | 32 | 233 | 321 | 3 | 20 | 710 | 245 | 2.401 |
| 3 | Krassó-Szörény vármegye | 324 | 64 | 28 | 342 | 1.155 | 710 | 73 | 4.112 | 57 | 20 | 136 | 1.627 | 8.648 |
| 4 | Temes vármegye | 310 | 384 | 578 | 582 | 117 | 117 | 359 | 482 | 19 | 88 | 969 | 1.858 | 5.863 |
| | Temesvár, sz. k. v. | 35 | 5 | 2 | 14 | 19 | 22 | 18 | 64 | 3 | 1 | 6 | 16 | 205 |
| | Versecz, thj. fejr. v. | 151 | 140 | 128 | 73 | 37 | 27 | 47 | 49 | 7 | 12 | 19 | 3 | 693 |
| | együtt | 496 | 529 | 708 | 669 | 173 | 166 | 424 | 595 | 29 | 101 | 994 | 1.877 | 6.761 |
| 5 | Torontál vármegye | 769 | 311 | 1.074 | 604 | 103 | 54 | 248 | 195 | 85 | 243 | 5.167 | 603 | 9.456 |
| | Pancsova, thj. fejr. v. | 110 | 25 | 82 | 206 | 4 | — | 3 | 5 | — | — | 39 | 13 | 487 |
| | együtt | 879 | 336 | 1.156 | 810 | 107 | 54 | 251 | 200 | 85 | 243 | 5.206 | 616 | 9.943 |
| | Összesen | 1.784 | 976 | 2.534 | 2.240 | 1.543 | 1.019 | 1.134 | 5.714 | 186 | 415 | 8.093 | 6.153 | 31.791 |
| g) Erdély. | | | | | | | | | | | | | | |
| 1 | Alsó-Fehér vármegye | 47 | 7 | 15 | 182 | 61 | 22 | 9 | 786 | 23 | 24 | 147 | 1.170 | 2.493 |
| 2 | B.-Naszód | 65 | 1 | 2 | 60 | 49 | 13 | 14 | 1.397 | 7 | 2 | — | 575 | 2.185 |
| 3 | Brassó | 3.800 | 538 | 26 | 1.280 | 115 | 91 | 11 | 821 | 6 | — | — | 190 | 6.878 |
| 4 | Csik | 2 | — | — | 2 | 1 | — | — | 329 | — | — | — | 8 | 342 |
| 5 | Fogarás | 774 | 5 | 1 | 429 | 17 | 2 | 7 | 684 | 17 | 4 | 25 | 931 | 2.896 |
| 6 | Háromszék | 13 | — | — | 20 | 3 | 15 | 2 | 540 | 1 | — | — | 83 | 677 |
| 7 | Hunyad | 41 | 1 | — | 7 | 437 | 60 | 11 | 1.977 | 380 | 176 | 34 | 6.714 | 9.838 |
| 8 | Kis-Küküllő | 231 | 37 | 13 | 109 | 12 | 3 | 2 | 45 | 16 | 5 | 36 | 892 | 1.401 |
| 9 | Kolozs | 24 | — | — | 21 | 26 | 3 | 2 | 161 | 43 | 3 | 6 | 375 | 664 |
| | Kolozsvár, sz. k. v. | 10 | — | — | 1 | 2 | 2 | 2 | 45 | — | — | — | — | 62 |
| | együtt | 34 | — | — | 22 | 28 | 5 | 4 | 206 | 43 | 3 | 6 | 375 | 726 |
| 10 | Maros-Torda vármegye | 30 | 4 | 6 | 53 | 11 | 7 | 38 | 680 | 2 | — | 21 | 533 | 1.385 |
| | Maros-Vásárhely, sz. k. v. | 6 | 1 | — | 7 | 2 | — | — | 24 | — | — | — | — | 40 |
| | együtt | 36 | 5 | 6 | 60 | 13 | 7 | 38 | 704 | 2 | — | 21 | 533 | 1.425 |

| Folyó szám Lanfende Zahl | Ország rész, törvényhatóság Landestheil, Municipium | Pala-, cserép- vagy bádogtető alatt Unter Schiefer-, Ziegel- oder Blech-Dach | | | | Zaindely- vagy deszkatető alatt Unter Schindel- oder Bretterdach | | | | Nád- vagy zsúptető alatt Unter Rohr- oder Strohdach | | | | Összesen Zusammen |
|-----------------------------|---|---|--|--|---|---|--|--|---|--|--|--|---|----------------------|
| | | kő- vagy téglá- as Stein oder Ziegeln | fa- vagy téglával fedett- vagy ár- nyelvényes an- dofalozással an- Stein o. Ziegeln, von Kalk o. Lehm | vályog- vagy sár- as Kalk oder Lehm | fa- vagy fűvel vagy sár- as Kalk oder Lehm | kő- vagy téglá- as Stein oder Ziegeln | fa- vagy téglával fedett- vagy ár- nyelvényes an- dofalozással an- Stein o. Ziegeln, von Kalk o. Lehm | vályog- vagy sár- as Kalk oder Lehm | fa- vagy fűvel vagy sár- as Kalk oder Lehm | kő- vagy téglá- as Stein oder Ziegeln | fa- vagy téglával fedett- vagy ár- nyelvényes an- dofalozással an- Stein o. Ziegeln, von Kalk o. Lehm | vályog- vagy sár- as Kalk oder Lehm | fa- vagy fűvel vagy sár- as Kalk oder Lehm | |
| | | épület — Gebäude | | | | épület — Gebäude | | | | épület — Gebäude | | | | |
| 11 | Nagy-Küküllő vármegye | 3.714 | 453 | 82 | 2.327 | 407 | 14 | 9 | 380 | 63 | 20 | 94 | 1.685 | 9.248 |
| 12 | Szeben | 1.062 | 266 | 29 | 630 | 166 | 405 | 113 | 1.668 | 59 | 57 | 21 | 1.144 | 5.620 |
| 13 | Szolnok-Doboka | 4 | 1 | — | — | 37 | 13 | 2 | 199 | 50 | 6 | 13 | 1.414 | 1.739 |
| 14 | Torda-Aranyos | 4 | — | — | 3 | 12 | 5 | 5 | 672 | 3 | 1 | 31 | 1.639 | 2.375 |
| 15 | Udvarhely | 30 | 8 | 3 | 259 | 8 | 4 | 3 | 430 | 1 | — | — | 187 | 933 |
| | <i>Összesen</i> | 9.857 | 1.322 | 177 | 5.300 | 1.366 | 659 | 230 | 10.388 | 671 | 298 | 428 | 17.540 | 48.776 |
| | <i>Magyarország összesen</i> | 18.605 | 8.595 | 7.150 | 10.459 | 9.448 | 5.881 | 5.882 | 38.595 | 8.467 | 11.659 | 41.237 | 61.950 | 227.928 |
| | II. Fiume város és kerülete. <i>Fiume Stadt und Gebiet.</i> | 15 | — | — | — | — | — | — | — | — | 1 | 1 | — | 17 |
| | III. Horvát-Szlavonország. <i>Kroatien-Slavonien.</i> | | | | | | | | | | | | | |
| 1 | Belovár-Kőrös vármegye | — | — | — | — | — | — | — | — | — | — | 1 | — | 1 |
| | Belovár, sz. k. v. | — | — | — | — | — | — | — | — | — | — | — | — | — |
| | Ivanić, „ „ | — | — | — | — | — | — | — | — | — | — | — | — | — |
| | Kaproncza, „ „ | — | — | — | — | — | — | — | — | — | — | — | — | — |
| | Kőrös, „ „ | 1 | — | — | 1 | — | — | — | — | — | — | 2 | 4 | 8 |
| | együtt | 1 | — | — | 1 | — | — | — | — | — | — | 3 | 4 | 9 |
| 2 | Lika-Krbava vármegye | 2 | — | — | 19 | 9 | — | — | 63 | 16 | — | — | 87 | 196 |
| | Carlopage, önálló város | — | — | — | — | — | — | — | — | — | — | — | — | — |
| | Zengg, sz. k. v. | — | — | — | — | — | — | — | — | — | — | — | — | — |
| | együtt | 2 | — | — | 19 | 9 | — | — | 63 | 16 | — | — | 87 | 196 |
| 3 | Modrus-Fiume vármegye | — | — | — | — | — | — | — | 23 | 1 | — | — | 105 | 129 |
| | Buccari, sz. k. v. | — | — | — | — | — | — | — | — | — | — | — | — | — |
| | együtt | — | — | — | — | — | — | — | 23 | 1 | — | — | 105 | 129 |
| 4 | Pozsega vármegye | — | — | — | 1 | — | — | — | 4 | — | — | 2 | 3 | 10 |
| | Bród, önálló város | — | — | — | — | — | — | — | — | — | — | — | — | — |
| | Pozsega, sz. k. v. | — | — | — | — | — | — | — | — | — | — | — | — | — |
| | együtt | — | — | — | 1 | — | — | — | 4 | — | — | 2 | 3 | 10 |
| 5 | Szerém vármegye | — | 1 | 10 | 1 | — | — | 1 | — | — | — | 5 | — | 18 |
| | Karlóca, önálló város | — | — | — | — | — | — | 1 | — | — | — | — | — | 1 |
| | Mitrovicza, „ „ | — | — | — | — | — | — | — | — | — | — | — | — | — |
| | Pétervárad, „ „ | — | — | — | — | — | — | — | — | — | — | — | — | — |
| | Ruma, mezőváros, rend. tan.-al | — | — | — | — | — | — | — | — | — | — | — | — | — |
| | Zimony, önálló város | — | — | — | — | — | — | — | — | — | — | — | — | — |
| | együtt | — | 1 | 10 | 1 | — | — | 1 | — | — | — | 5 | — | 19 |
| 6 | Varasd vármegye | — | — | — | — | — | — | — | — | 1 | — | — | 1 | 2 |
| | Varasd, sz. k. v. | — | — | — | — | — | — | — | — | — | — | — | — | — |
| | együtt | — | — | — | — | — | — | — | — | 1 | — | — | 1 | 2 |
| 7 | Verőcze vármegye | — | — | — | 2 | 1 | 1 | 1 | — | — | 1 | — | 4 | 10 |
| | Eszék, sz. k. v. | — | — | — | — | — | — | — | — | — | — | — | — | — |
| | együtt | — | — | — | 2 | 1 | 1 | 1 | — | — | 1 | — | 4 | 10 |
| 8 | Zágráb vármegye | — | — | — | — | — | — | — | — | — | — | — | — | — |
| | Károlyváros, sz. k. v. | — | — | — | — | — | — | — | — | — | — | — | — | — |
| | Kostajnicza, önálló város | — | — | — | — | — | — | — | — | — | — | — | — | — |
| | Petrinja, „ „ | — | — | — | — | — | — | — | — | — | — | — | — | — |
| | Sziszek, sz. k. v. | — | — | — | — | — | — | — | — | — | — | — | — | — |
| | Zágráb, „ „ | 1 | — | — | 1 | — | — | — | — | — | — | — | — | 2 |
| | együtt | 1 | — | — | 1 | — | — | — | — | — | — | — | — | 2 |
| | <i>Horvát-Szlavonország öszs.</i> | 4 | 1 | 10 | 25 | 10 | 2 | 2 | 90 | 18 | 1 | 10 | 204 | 377 |

Ismétlés. — Recapitulation.

| | | | | | | | | | | | | | |
|--|--------|-------|-------|--------|-------|-------|-------|--------|-------|--------|--------|--------|---------|
| I. Magyarország — Ungarn | 18.605 | 8.595 | 7.150 | 10.459 | 9.448 | 5.881 | 5.882 | 38.595 | 8.467 | 11.659 | 41.237 | 61.950 | 227.928 |
| II. Fiume város és kerülete — Fiume Stadt und Gebiet | 15 | — | — | — | — | — | — | — | — | 1 | 1 | — | 17 |
| III. Horv.-Szlavonorsz. — Kroatien-Slav. | 4 | 1 | 10 | 25 | 10 | 2 | 2 | 90 | 18 | 1 | 10 | 204 | 377 |
| A Szent István korona országai együtt — Die Länder der heil. Stefanskrona zus. | 18.624 | 8.596 | 7.160 | 10.484 | 9.458 | 5.883 | 5.884 | 38.685 | 8.485 | 11.661 | 41.248 | 62.154 | 228.322 |

F) Gyár vagy más ipari épület. — Fabriken oder sonstige gewerbliche Gebäude.

| Folyó szám Laufende Zahl | Országrés, törvényhatóság Landestheil, Municipium | Pala-, cserép- vagy bádogtető alatt Unter Schiefer-, Ziegel- oder Blech- Dach | | | | Zsindely- vagy deszkatető alatt Unter Schindel- oder Bretterdach | | | | Nád- vagy zsüptető alatt Unter Rohr- oder Strohdach | | | | Összesen Zusammen |
|-----------------------------------|--|---|---|--|--|---|---|--|--|--|---|--|--|----------------------|
| | | kő- vagy téglá- as Stein oder Ziegel | fő- vagy téglával, tölgy- vagy dí- vel fennemelt cseré- peltetővel, szőlő- szőlővel, szőlő- szőlővel | vályog- vagy sár- as Koth oder Lehm | fa- vagy fátalag- as más anyag as Holz oder aus mit Holz gemeng- ten Materialien | kő- vagy téglá- as Stein oder Ziegel | fő- vagy téglával, tölgy- vagy dí- vel fennemelt cseré- peltetővel, szőlő- szőlővel, szőlő- szőlővel | vályog- vagy sár- as Koth oder Lehm | fa- vagy fátalag- as más anyag as Holz oder aus mit Holz gemeng- ten Materialien | kő- vagy téglá- as Stein oder Ziegel | fő- vagy téglával, tölgy- vagy dí- vel fennemelt cseré- peltetővel, szőlő- szőlővel, szőlő- szőlővel | vályog- vagy sár- as Koth oder Lehm | fa- vagy fátalag- as más anyag as Holz oder aus mit Holz gemeng- ten Materialien | |
| | | | | | | | | | | | | | | |
| I. Magyarország. — Ungarn. | | | | | | | | | | | | | | |
| a) Duna bal partja. | | | | | | | | | | | | | | |
| 1 | Árva vármegye | 12 | — | — | 1 | 53 | 16 | 2 | 231 | 1 | — | 1 | 11 | 328 |
| 2 | Bars » | 62 | 20 | 9 | 5 | 109 | 43 | 17 | 37 | 58 | 55 | 48 | 32 | 495 |
| 3 | Esztergom vármegye | 33 | 23 | 2 | 1 | 54 | 52 | 16 | 11 | 8 | 34 | 24 | 1 | 259 |
| 4 | Hont » | 18 | 9 | 1 | — | 50 | 33 | 12 | 4 | 121 | 53 | 14 | 14 | 329 |
| | Selmecz- és Béalábánya, sz. k. v. | 2 | — | — | — | 50 | 1 | 1 | 9 | — | — | — | — | 63 |
| | együtt | 20 | 9 | 1 | — | 100 | 34 | 13 | 13 | 121 | 53 | 14 | 14 | 392 |
| 5 | Liptó vármegye | 16 | 1 | — | 7 | 62 | 32 | 5 | 109 | — | — | — | 11 | 243 |
| 6 | Nógrád » | 72 | 70 | 14 | 11 | 64 | 78 | 37 | 43 | 35 | 55 | 54 | 28 | 556 |
| 7 | Nyitra » | 208 | 130 | 16 | 9 | 99 | 115 | 50 | 55 | 72 | 182 | 113 | 76 | 1.125 |
| 8 | Pozsony » | 166 | 76 | 18 | 4 | 76 | 46 | 37 | 34 | 17 | 36 | 70 | 50 | 630 |
| | Pozsony, sz. k. v. | 60 | 16 | 1 | 11 | 27 | 4 | — | 13 | — | 1 | — | — | 133 |
| | együtt | 226 | 92 | 19 | 15 | 103 | 50 | 37 | 47 | 17 | 37 | 70 | 50 | 763 |
| 9 | Trencsén vármegye | 65 | 27 | 5 | 8 | 150 | 119 | 23 | 234 | 25 | 36 | 14 | 36 | 742 |
| 10 | Turóc » | 7 | 2 | — | 3 | 56 | 14 | 7 | 117 | 1 | — | — | 4 | 211 |
| 11 | Zólyom » | 63 | 5 | — | 12 | 128 | 7 | 4 | 89 | 15 | — | — | 6 | 329 |
| | Összesen | 784 | 379 | 66 | 72 | 978 | 555 | 211 | 986 | 353 | 452 | 338 | 269 | 5.143 |
| b) Duna jobb partja. | | | | | | | | | | | | | | |
| 1 | Baranya vármegye | 193 | 669 | 161 | 30 | 28 | 15 | 5 | 14 | 10 | 89 | 79 | 20 | 1.313 |
| | Pécs, sz. k. v. | 156 | 29 | 2 | 2 | 24 | 1 | 2 | 1 | 2 | — | — | — | 219 |
| | együtt | 349 | 698 | 163 | 32 | 52 | 16 | 7 | 15 | 12 | 89 | 79 | 20 | 1.532 |
| 2 | Fejér vármegye | 57 | 39 | 4 | 2 | 49 | 49 | 46 | 12 | 28 | 98 | 132 | 27 | 543 |
| | Székes-Fejérvár, sz. k. v. | 19 | 8 | 2 | — | 2 | 3 | 3 | 1 | — | 2 | — | 1 | 41 |
| | együtt | 76 | 47 | 6 | 2 | 51 | 52 | 49 | 13 | 28 | 100 | 132 | 28 | 584 |
| 3 | Győr vármegye | 26 | 8 | 4 | — | 30 | 5 | 9 | 26 | 24 | 15 | 83 | 20 | 350 |
| | Győr, sz. k. v. | 49 | 6 | — | 1 | 10 | 1 | — | 6 | 2 | — | — | — | 75 |
| | együtt | 75 | 14 | 4 | 1 | 40 | 6 | 9 | 32 | 26 | 15 | 83 | 20 | 325 |
| 4 | Komárom vármegye | 91 | 61 | 18 | 10 | 15 | 29 | 14 | 29 | 4 | 65 | 42 | 22 | 400 |
| | Komárom, sz. k. v. | 3 | 1 | — | — | — | 2 | — | 6 | — | — | — | — | 12 |
| | együtt | 94 | 62 | 18 | 10 | 15 | 31 | 14 | 35 | 4 | 65 | 42 | 22 | 412 |
| 5 | Moson vármegye | 53 | 23 | 2 | 1 | 36 | 15 | 5 | 50 | 13 | 25 | 10 | 15 | 248 |
| 6 | Somogy » | 295 | 72 | 104 | 28 | 78 | 26 | 27 | 42 | 33 | 33 | 177 | 83 | 998 |
| 7 | Sopron » | 284 | 20 | 10 | 14 | 89 | 11 | 4 | 34 | 45 | 21 | 70 | 36 | 638 |
| | Sopron, sz. k. v. | 38 | — | — | 5 | 7 | 1 | — | — | — | 2 | — | — | 53 |
| | együtt | 322 | 20 | 10 | 19 | 96 | 12 | 4 | 34 | 45 | 23 | 70 | 36 | 691 |
| 8 | Tolna vármegye | 117 | 172 | 100 | 10 | 24 | 35 | 44 | 14 | 17 | 35 | 215 | 16 | 799 |
| 9 | Vas » | 521 | 23 | 17 | 43 | 77 | 6 | 5 | 55 | 94 | 28 | 71 | 107 | 1.047 |
| 10 | Veszprém » | 157 | 24 | 9 | — | 103 | 19 | 6 | 4 | 176 | 102 | 78 | 27 | 705 |
| 11 | Zala » | 315 | 22 | 15 | 36 | 79 | 14 | 9 | 77 | 175 | 53 | 61 | 122 | 978 |
| | Összesen | 2.374 | 1.177 | 448 | 182 | 651 | 232 | 179 | 371 | 623 | 568 | 1.018 | 496 | 8.319 |
| c) Duna-Tisza köze. | | | | | | | | | | | | | | |
| 1 | Bács-Bodrog vármegye | 164 | 198 | 431 | 153 | 104 | 64 | 174 | 129 | 19 | 48 | 567 | 89 | 2.140 |
| | Baja, thj. felr. v. | 12 | 9 | 2 | 3 | 1 | 4 | 1 | 2 | — | — | 1 | — | 35 |
| | Szabadka, sz. k. v. | 1 | 2 | 2 | — | 19 | 11 | 13 | 7 | 6 | 12 | 34 | 7 | 134 |
| | Ujvidék, sz. k. v. | 35 | 5 | 12 | 15 | — | — | 1 | 6 | — | — | 7 | 2 | 83 |
| | Zombor, sz. k. v. | 9 | 6 | 8 | 1 | 1 | 2 | — | — | — | — | 13 | 3 | 43 |
| | együtt | 221 | 220 | 455 | 172 | 125 | 81 | 189 | 144 | 25 | 60 | 642 | 101 | 2.435 |
| 2 | Csongrád vármegye | 16 | 14 | 68 | 4 | 51 | 46 | 75 | 20 | — | 7 | 85 | 1 | 387 |
| | Hódmező-Vásárhely, thj. felr. v. | 9 | 7 | 37 | 3 | 10 | 8 | 20 | 4 | — | 1 | 10 | 8 | 117 |
| | Szeged, sz. k. v. | 37 | 5 | — | 1 | 55 | 43 | 98 | 49 | 1 | 1 | 43 | 2 | 335 |
| | együtt | 62 | 26 | 105 | 8 | 116 | 97 | 193 | 73 | 1 | 9 | 138 | 11 | 839 |
| 3 | Heves vármegye | 31 | 10 | 6 | 6 | 69 | 61 | 42 | 23 | 30 | 51 | 117 | 20 | 466 |
| 4 | Jász-N.-K.-Szolnok vármegye | 40 | 28 | 61 | 13 | 82 | 71 | 195 | 48 | 7 | 32 | 326 | 14 | 917 |
| 5 | Pest-P.-S.-Kis-Kun » | 110 | 73 | 45 | 15 | 150 | 261 | 277 | 85 | 34 | 114 | 740 | 60 | 1.964 |
| | Budapest, fő- és székváros | 780 | 20 | 3 | 92 | 75 | 13 | 7 | 222 | 2 | — | — | 9 | 1.223 |
| | Kecskemét, thj. felr. v. | 23 | 56 | 13 | — | 4 | 20 | 9 | 6 | — | 8 | 15 | — | 154 |
| | együtt | 913 | 149 | 61 | 107 | 229 | 294 | 293 | 313 | 36 | 122 | 755 | 69 | 3.341 |
| | Összesen | 1.267 | 433 | 688 | 306 | 621 | 601 | 912 | 601 | 99 | 271 | 1.978 | 215 | 7.998 |

| Folyó szám Laufende Zahl | Országrészt, törvényhatóság Landestheil, Municipium | Pala-, cserép- vagy bádgtető alatt Unter Schiefer-, Ziegel- oder Blech- Dach | | | | Zsindely- vagy deszkatető alatt Unter Schindel- oder Bretterdach | | | | Nád- vagy zsüptető alatt Unter Rohr- oder Strohdach | | | | Összesen Zusammen |
|------------------------------|--|--|---|---|--|---|---|---|--|--|---|---|--|----------------------|
| | | kő- vagy téglá- aus Stein oder Ziegeln | fa- vagy teglalap- tűző- vagy ár- nyelvényes Stein o. Ziegeln, von Koth o. Lehm | vályog- vagy sár- aus Koth oder Lehm | fa- vagy fűvel vég- szel más anyag- aus Holz oder aus mit Holz gemeng- ten Materialien | kő- vagy téglá- aus Stein oder Ziegeln | fa- vagy teglalap- tűző- vagy ár- nyelvényes Stein o. Ziegeln, von Koth o. Lehm | vályog- vagy sár- aus Koth oder Lehm | fa- vagy fűvel vég- szel más anyag- aus Holz oder aus mit Holz gemeng- ten Materialien | kő- vagy téglá- aus Stein oder Ziegeln | fa- vagy teglalap- tűző- vagy ár- nyelvényes Stein o. Ziegeln, von Koth o. Lehm | vályog- vagy sár- aus Koth oder Lehm | fa- vagy fűvel vég- szel más anyag- aus Holz oder aus mit Holz gemeng- ten Materialien | |
| | | | | | | | | | | | | | | |
| d) Tisza jobb partja. | | | | | | | | | | | | | | |
| 1 | Abauj-Torna vármegye | 43 | 10 | 7 | 6 | 167 | 41 | 20 | 37 | 19 | 12 | 36 | 11 | 409 |
| | Kassa, sz. k. v. | 67 | 8 | — | 3 | 24 | 1 | — | 5 | — | 5 | — | 3 | 116 |
| | együtt | 110 | 18 | 7 | 9 | 191 | 42 | 20 | 42 | 19 | 17 | 36 | 14 | 525 |
| 2 | Bereg vármegye | 7 | 3 | 2 | 3 | 31 | 52 | 20 | 72 | — | 5 | 1 | 27 | 223 |
| 3 | Borsod „ | 75 | 14 | 2 | 16 | 121 | 23 | 46 | 45 | 35 | 9 | 89 | 31 | 506 |
| 4 | Gömör „ | 119 | 42 | 22 | 35 | 157 | 71 | 22 | 119 | 5 | 2 | 5 | 25 | 624 |
| 5 | Sáros „ | 59 | 7 | — | 9 | 124 | 20 | 7 | 121 | 3 | 4 | — | 43 | 397 |
| 6 | Szepes „ | 71 | 3 | 1 | 17 | 236 | 27 | — | 234 | 2 | — | — | 6 | 597 |
| 7 | Ung „ | 3 | 2 | 1 | 2 | 39 | 18 | 15 | 46 | 7 | 3 | 7 | 79 | 222 |
| 8 | Zemplén „ | 29 | 2 | 1 | 4 | 107 | 47 | 20 | 54 | 24 | 22 | 12 | 53 | 375 |
| | Összesen | 473 | 91 | 36 | 95 | 1.006 | 300 | 150 | 733 | 95 | 62 | 150 | 278 | 3.469 |
| e) Tisza bal partja. | | | | | | | | | | | | | | |
| 1 | Békés vármegye | 44 | 33 | 131 | 9 | 58 | 39 | 169 | 31 | 6 | 16 | 269 | 24 | 829 |
| 2 | Bihar „ | 61 | 71 | 70 | 30 | 90 | 56 | 127 | 305 | 5 | 22 | 194 | 130 | 1.161 |
| | Nagy-Váradi, thj. felr. v. | 66 | 9 | — | 2 | 42 | 9 | 1 | 10 | 1 | 1 | — | 2 | 143 |
| | együtt | 127 | 80 | 70 | 32 | 132 | 65 | 128 | 315 | 6 | 23 | 194 | 132 | 1.304 |
| 3 | Hajdú vármegye | 10 | 27 | 28 | 6 | 18 | 21 | 45 | 28 | 5 | 14 | 141 | 37 | 380 |
| | Debreczen, sz. k. v. | 119 | 25 | 10 | 12 | 6 | 7 | 3 | 26 | 2 | — | 3 | — | 213 |
| | együtt | 129 | 52 | 38 | 18 | 24 | 28 | 48 | 54 | 7 | 14 | 144 | 37 | 593 |
| 4 | Máramaros vármegye | 22 | 2 | 3 | 12 | 61 | 11 | 3 | 306 | 1 | 1 | — | 25 | 447 |
| 5 | Szabolcs „ | 18 | 10 | 10 | 2 | 53 | 43 | 51 | 82 | 3 | 14 | 156 | 191 | 633 |
| 6 | Szatmár „ | 24 | 14 | 17 | 11 | 38 | 39 | 42 | 191 | 5 | 18 | 69 | 120 | 588 |
| | Szatmár-Németi, sz. k. v. | 14 | 3 | — | — | 7 | 26 | 7 | 35 | — | — | — | 5 | 97 |
| | együtt | 38 | 17 | 17 | 11 | 45 | 65 | 49 | 226 | 5 | 18 | 69 | 125 | 685 |
| 7 | Szilágy vármegye | 34 | 15 | 5 | 14 | 26 | 21 | 25 | 136 | 3 | 6 | 12 | 54 | 351 |
| 8 | Ugocsa „ | 1 | 1 | — | 1 | 9 | 17 | 8 | 84 | 1 | 3 | 5 | 19 | 149 |
| | Összesen | 413 | 210 | 274 | 99 | 408 | 289 | 481 | 1.234 | 32 | 95 | 849 | 607 | 4.991 |
| f) Tisza-Maros szöge. | | | | | | | | | | | | | | |
| 1 | Arad vármegye | 29 | 15 | 67 | 41 | 75 | 44 | 96 | 194 | 6 | 19 | 95 | 103 | 784 |
| | Arad, sz. k. v. | 60 | 4 | 2 | 4 | 40 | 7 | 10 | 23 | — | — | 4 | 2 | 156 |
| | együtt | 89 | 19 | 69 | 45 | 115 | 51 | 106 | 217 | 6 | 19 | 99 | 105 | 940 |
| 2 | Csanád vármegye | 29 | 8 | 58 | — | 37 | 10 | 71 | 16 | 1 | 6 | 52 | 4 | 292 |
| 3 | Krassó-Szörény vármegye | 110 | 20 | 6 | 36 | 202 | 88 | 14 | 331 | 2 | — | 3 | 23 | 835 |
| 4 | Temes vármegye | 91 | 90 | 119 | 72 | 46 | 25 | 81 | 113 | 4 | 19 | 159 | 122 | 941 |
| | Temesvár, sz. k. v. | 44 | 2 | 1 | 2 | 26 | 10 | 4 | 25 | 3 | — | — | 19 | 136 |
| | Versecz, thj. felr. v. | 20 | 7 | 1 | 2 | 1 | 1 | 1 | 4 | — | — | — | 1 | 38 |
| | együtt | 155 | 99 | 121 | 76 | 73 | 36 | 86 | 142 | 7 | 19 | 159 | 142 | 1.115 |
| 5 | Torontál vármegye | 274 | 112 | 280 | 84 | 110 | 82 | 158 | 181 | 25 | 40 | 509 | 125 | 1.980 |
| | Pancsova, thj. felr. v. | 36 | 9 | 4 | 9 | 3 | — | 1 | 2 | — | — | — | — | 64 |
| | együtt | 310 | 121 | 284 | 93 | 113 | 82 | 159 | 183 | 25 | 40 | 509 | 125 | 2.044 |
| | Összesen | 693 | 267 | 538 | 250 | 540 | 267 | 436 | 889 | 41 | 84 | 822 | 399 | 5.226 |
| g) Erdély. | | | | | | | | | | | | | | |
| 1 | Alsó-Fehér vármegye | 34 | 4 | 2 | 10 | 44 | 13 | 23 | 258 | 9 | 1 | 4 | 60 | 462 |
| 2 | B.-Naszód „ | 26 | 1 | 1 | 8 | 13 | 3 | 1 | 112 | — | — | — | 2 | 167 |
| 3 | Brassó „ | 189 | 7 | — | 26 | 13 | 3 | — | 87 | 2 | — | — | 2 | 329 |
| 4 | Csik „ | 13 | 6 | — | 16 | 7 | 3 | 2 | 406 | 1 | — | — | 2 | 456 |
| 5 | Fogarasz „ | 99 | 4 | — | 101 | 3 | 4 | 4 | 41 | 5 | — | — | 13 | 274 |
| 6 | Háromszék „ | 59 | 1 | 1 | 38 | 12 | 1 | 1 | 352 | — | — | — | 7 | 472 |
| 7 | Hunyad „ | 33 | — | — | 8 | 123 | 19 | 11 | 348 | 13 | 1 | 3 | 240 | 799 |
| 8 | Kis-Küküllő „ | 21 | 1 | 4 | 11 | 4 | 1 | 6 | 48 | 1 | — | — | 16 | 113 |
| 9 | Kolozs „ | 15 | — | — | 4 | 40 | 4 | 2 | 255 | 5 | 1 | — | 25 | 351 |
| | Kolozsvár, sz. k. v. | 23 | 2 | — | — | 13 | 2 | 2 | 13 | — | — | — | — | 55 |
| | együtt | 38 | 2 | — | 4 | 53 | 6 | 4 | 268 | 5 | 1 | — | 25 | 406 |
| 10 | Maros-Torda vármegye | 12 | 2 | 3 | 25 | 8 | — | 11 | 182 | — | — | — | 18 | 261 |
| | Maros-Vásárhely, sz. k. v. | 13 | — | — | — | 9 | 1 | 5 | 22 | 1 | — | — | — | 51 |
| | együtt | 25 | 2 | 3 | 25 | 17 | 1 | 16 | 204 | 1 | — | — | 18 | 312 |

| Folyó szám Laufende Zahl | Országgrész, törvényhatóság Landestheil, Municipium | Pala-, cserép- vagy bádogtető alatt Unter Schiefer-, Ziegel- oder Blech- Dach | | | | Zaindely- vagy deszkatető alatt Unter Schindel- oder Bretterdach | | | | Nád- vagy zsüptető alatt Unter Rohr- oder Strohdach | | | | Összesen Zusammen |
|-----------------------------|---|---|--|---|---|---|--|---|---|--|--|---|---|----------------------|
| | | kő- vagy téglá- aus Stein oder Ziegeln | fa- vagy tetőfalapal, főleg- vagy ár- mit Fundament aus Stein o. Ziegeln, von Koth o. Lehm | vályog- vagy sár- aus Koth oder Lehm | fa- vagy fűrészfűrés- aus Holz oder aus mit Holz gemeng- ten Materialien | kő- vagy téglá- aus Stein oder Ziegeln | fa- vagy tetőfalapal, főleg- vagy ár- mit Fundament aus Stein o. Ziegeln, von Koth o. Lehm | vályog- vagy sár- aus Koth oder Lehm | fa- vagy fűrészfűrés- aus Holz oder aus mit Holz gemeng- ten Materialien | kő- vagy téglá- aus Stein oder Ziegeln | fa- vagy tetőfalapal, főleg- vagy ár- mit Fundament aus Stein o. Ziegeln, von Koth o. Lehm | vályog- vagy sár- aus Koth oder Lehm | fa- vagy fűrészfűrés- aus Holz oder aus mit Holz gemeng- ten Materialien | |
| | | | | | | | | | | | | | | |
| 11 | Nagy-Küküllő vármegye | 158 | 3 | 2 | 74 | 14 | 2 | — | 19 | 1 | 1 | — | 9 | 283 |
| 12 | Szeben | 552 | 107 | 5 | 158 | 90 | 26 | 1 | 281 | — | 4 | 2 | 17 | 1.243 |
| 13 | Szolnok-Doboka | 5 | 2 | — | 2 | 46 | 3 | 2 | 171 | 2 | 1 | — | 46 | 280 |
| 14 | Torda-Aranyos | 7 | — | — | 4 | 28 | 2 | 5 | 277 | 1 | 1 | 3 | 57 | 385 |
| 15 | Udvarhely | 26 | 3 | 2 | 47 | 24 | 4 | 6 | 160 | 1 | — | — | 13 | 286 |
| | <i>Összesen</i> | <i>1.285</i> | <i>143</i> | <i>20</i> | <i>532</i> | <i>491</i> | <i>91</i> | <i>82</i> | <i>3.032</i> | <i>42</i> | <i>10</i> | <i>12</i> | <i>527</i> | <i>6.267</i> |
| | <i>Magyarország összesen</i> | <i>7.289</i> | <i>2.700</i> | <i>2.070</i> | <i>1.536</i> | <i>4.695</i> | <i>2.338</i> | <i>2.451</i> | <i>7.846</i> | <i>1.285</i> | <i>1.545</i> | <i>5.167</i> | <i>2.791</i> | <i>41.713</i> |
| | II. Fiume város és kerülete. <i>Fiume Stadt und Gebiet,</i> | 15 | — | — | — | — | — | — | — | — | — | — | — | 15 |
| | III. Horvát-Szlavonország. <i>Kroatien-Slavonien.</i> | | | | | | | | | | | | | |
| 1 | Belovár-Kőrös vármegye | 102 | — | — | 87 | 36 | — | 6 | 341 | 5 | — | 2 | 86 | 665 |
| | Belovár, sz. k. v. | 28 | — | — | 3 | 2 | — | — | 1 | — | — | — | — | 34 |
| | Ivanić, » » » | 3 | — | — | 3 | 2 | — | — | 6 | — | — | — | — | 14 |
| | Kaproncza, » » » | 18 | — | — | 1 | 8 | — | 1 | 4 | 1 | — | — | 2 | 35 |
| | Kőrös, » » » | 20 | — | 2 | 3 | — | — | — | 2 | — | — | — | 2 | 29 |
| | együtt | 171 | — | 2 | 97 | 48 | — | 7 | 354 | 6 | — | 2 | 90 | 777 |
| 2 | Lika-Krbava vármegye | 2 | — | — | — | 49 | — | — | 167 | — | — | — | 4 | 222 |
| | Carlopage, önálló város | 2 | — | — | — | — | — | — | — | — | — | — | — | 2 |
| | Zengg, sz. k. v. | 29 | — | — | — | — | — | — | — | — | — | — | — | 29 |
| | együtt | 33 | — | — | — | 49 | — | — | 167 | — | — | — | 4 | 253 |
| 3 | Modrus-Fiume vármegye | 60 | — | — | 4 | 178 | — | — | 233 | 4 | — | — | 13 | 492 |
| | Buccari, sz. k. v. | — | — | — | — | 1 | — | — | — | — | — | — | — | 1 |
| | együtt | 60 | — | — | 4 | 179 | — | — | 233 | 4 | — | — | 13 | 493 |
| 4 | Pozsega vármegye | 188 | 20 | 27 | 33 | 108 | 12 | 44 | 378 | 18 | 13 | 19 | 39 | 959 |
| | Bród, önálló város | 54 | — | — | 13 | 4 | — | — | 20 | — | — | — | — | 91 |
| | Pozsega, sz. k. v. | 26 | 1 | 4 | — | 6 | 4 | 2 | 1 | — | — | — | — | 44 |
| | együtt | 268 | 21 | 31 | 106 | 118 | 16 | 46 | 399 | 18 | 13 | 19 | 39 | 1.094 |
| 5 | Szerém vármegye | 488 | 66 | 243 | 293 | 35 | 2 | 24 | 132 | 10 | 8 | 87 | 49 | 1.437 |
| | Karlóca, önálló város | 13 | — | 3 | 1 | — | — | — | — | — | — | — | — | 17 |
| | Mitrovicza, » » | 39 | 4 | 20 | 4 | 1 | — | 2 | 1 | — | — | — | 2 | 73 |
| | Pétervárad » » | 12 | — | 1 | — | — | — | — | — | — | — | 1 | — | 14 |
| | Ruma, mezőváros, rend. tan.-al | 43 | 7 | 21 | 11 | 1 | — | 2 | 1 | — | — | 3 | — | 89 |
| | Zimony, önálló város | 60 | — | 4 | 15 | 12 | 2 | 2 | 3 | — | — | 1 | 1 | 100 |
| | együtt | 655 | 77 | 292 | 324 | 49 | 4 | 30 | 137 | 10 | 8 | 92 | 52 | 1.730 |
| 6 | Varasd vármegye | 179 | 1 | — | 48 | 20 | — | — | 91 | 20 | — | — | 106 | 465 |
| | Varasd, sz. k. v. | 58 | — | — | 1 | 4 | — | — | — | — | — | — | — | 63 |
| | együtt | 237 | 1 | — | 49 | 24 | — | — | 91 | 20 | — | — | 106 | 528 |
| 7 | Verőcze vármegye | 213 | 19 | 49 | 104 | 59 | 10 | 35 | 217 | 11 | 4 | 39 | 76 | 836 |
| | Eszék, sz. k. v. | 75 | 25 | 10 | 5 | 2 | — | — | — | — | 1 | 8 | — | 126 |
| | együtt | 288 | 44 | 59 | 109 | 61 | 10 | 35 | 217 | 11 | 5 | 47 | 76 | 962 |
| 8 | Zágráb vármegye | 292 | 1 | — | 272 | 45 | — | — | 322 | 29 | — | — | 84 | 1.045 |
| | Károlyváros, sz. k. v. | 14 | — | — | 4 | — | — | — | 3 | — | — | — | — | 21 |
| | Kostajnicza, önálló város | 21 | — | 1 | 9 | 6 | 2 | 1 | 18 | — | — | — | — | 58 |
| | Petrinja, » » | 18 | — | — | 17 | — | — | — | 14 | — | — | — | — | 49 |
| | Sziszek, sz. k. v. | 72 | — | — | 11 | — | — | — | 14 | — | — | — | — | 97 |
| | Zágráb, » » » | 156 | — | — | 18 | — | — | — | 3 | — | — | — | — | 177 |
| | együtt | 573 | 1 | 1 | 331 | 51 | 2 | 1 | 374 | 29 | — | — | 84 | 1.447 |
| | <i>Horvát-Szlavonország össz.</i> | <i>2.285</i> | <i>144</i> | <i>385</i> | <i>1.020</i> | <i>579</i> | <i>32</i> | <i>119</i> | <i>1.972</i> | <i>98</i> | <i>26</i> | <i>160</i> | <i>464</i> | <i>7.284</i> |

Ismétlés. — Recapitulation.

| | | | | | | | | | | | | | |
|---|--------------|--------------|--------------|--------------|--------------|--------------|--------------|--------------|--------------|--------------|--------------|--------------|---------------|
| I. Magyarország — Ungarn | 7.289 | 2.700 | 2.070 | 1.536 | 4.695 | 2.338 | 2.451 | 7.846 | 1.285 | 1.545 | 5.167 | 2.791 | 41.713 |
| II. Fiume város és kerülete — Fiume Stadt und Gebiet | 15 | — | — | — | — | — | — | — | — | — | — | — | 15 |
| III. Horvát-Szlavonország — Kroat.-Slav. A Szent István korona országai együtt — Die Länder der heil. Stefanskrona zus. | 2.285 | 144 | 385 | 1.020 | 579 | 32 | 119 | 1.972 | 98 | 26 | 160 | 464 | 7.284 |
| | 9.589 | 2.844 | 2.455 | 2.556 | 5.274 | 2.370 | 2.570 | 9.818 | 1.383 | 1.571 | 5.327 | 3.255 | 49.012 |

| Folyó száma Laufende Zahl | Ország rész, törvényhatóság Landestheil, Municipium | Pala-, cserép- vagy bádogtető alatt Unter Schiefer-, Ziegel- oder Blech- Dach | | | | Zsindely- vagy deszkabető alatt Unter Schindel- oder Bretterdach | | | | Nád- vagy zsúptető alatt Unter Rohr- oder Strohdach | | | | Összesen Zusammen |
|-----------------------------------|--|---|--|---|---|---|--|---|---|--|--|---|---|----------------------|
| | | kő- vagy téglá- aus Stein oder Ziegeln | le- vagy téglalap- tölgy- vagy ár- nyélfundamentum aus Holz o. Ziegeln, von Korb o. Lehm | vályog- vagy sár- aus Korb oder Lehm | le- vagy fűfal vagy- sz más anyag- aus Holz oder aus mit Holz gemeng- ten Materialien | kő- vagy téglá- aus Stein oder Ziegeln | le- vagy téglalap- tölgy- vagy ár- nyélfundamentum aus Holz o. Ziegeln, von Korb o. Lehm | vályog- vagy sár- aus Korb oder Lehm | le- vagy fűfal vagy- sz más anyag- aus Holz oder aus mit Holz gemeng- ten Materialien | kő- vagy téglá- aus Stein oder Ziegeln | le- vagy téglalap- tölgy- vagy ár- nyélfundamentum aus Holz o. Ziegeln, von Korb o. Lehm | vályog- vagy sár- aus Korb oder Lehm | le- vagy fűfal vagy- sz más anyag- aus Holz oder aus mit Holz gemeng- ten Materialien | |
| | | épület — Gebäude | | | | épület — Gebäude | | | | épület — Gebäude | | | | |
| I. Magyarország. — Ungarn. | | | | | | | | | | | | | | |
| a) Duna bal partja. | | | | | | | | | | | | | | |
| 1 | Árva vármegye | 8 | — | — | 2 | 53 | 3 | 1 | 17 | — | — | — | — | 84 |
| 2 | Bars » | 33 | 2 | — | — | 121 | 14 | 3 | — | — | — | — | — | 173 |
| 3 | Esztergom vármegye | 20 | 2 | — | — | 25 | 7 | 2 | — | 1 | 1 | — | — | 59 |
| 4 | Hont vármegye | 23 | 2 | 1 | 1 | 93 | 10 | 2 | — | 5 | 2 | 1 | — | 140 |
| | Selmecz- és Bélabánya, sz. k. v. | 1 | — | — | — | 2 | — | — | — | — | — | — | — | 3 |
| | együtt | 24 | 2 | 1 | 1 | 95 | 10 | 2 | — | 5 | 2 | 1 | — | 143 |
| 5 | Liptó vármegye | 3 | — | — | — | 43 | 3 | — | 8 | — | — | — | 1 | 58 |
| 6 | Nógrád » | 65 | 16 | 5 | — | 86 | 12 | 2 | 1 | 1 | 2 | 3 | — | 193 |
| 7 | Nyitra » | 117 | 18 | 3 | 1 | 102 | 13 | 1 | 1 | 1 | 4 | 6 | 1 | 268 |
| 8 | Pozsony » | 152 | 32 | — | — | 52 | 18 | — | — | — | — | — | — | 254 |
| | Pozsony, sz. k. v. | 17 | 1 | — | — | 1 | — | — | — | — | — | — | — | 19 |
| | együtt | 169 | 33 | — | — | 53 | 18 | — | — | — | — | — | — | 273 |
| 9 | Trencsén vármegye | 34 | 5 | 1 | — | 107 | 18 | — | — | — | — | — | — | 165 |
| 10 | Turóc » | 1 | 1 | — | — | 48 | 5 | — | 4 | — | — | — | 1 | 60 |
| 11 | Zólyom » | 27 | 1 | — | 1 | 58 | 2 | — | 1 | 2 | — | — | — | 92 |
| | Összesen | 501 | 80 | 10 | 5 | 791 | 105 | 11 | 32 | 10 | 9 | 11 | 3 | 1.568 |
| b) Duna jobb partja. | | | | | | | | | | | | | | |
| 1 | Baranya vármegye | 185 | 60 | 2 | — | 21 | 6 | — | 1 | — | — | — | — | 275 |
| | Pécs, sz. k. v. | 7 | — | — | — | — | — | — | — | — | — | — | — | 7 |
| | együtt | 192 | 60 | 2 | — | 21 | 6 | — | 1 | — | — | — | — | 282 |
| 2 | Fejér vármegye | 47 | 4 | — | 1 | 53 | 23 | 4 | — | 2 | — | 3 | — | 137 |
| | Székes-Fejérvár, sz. k. v. | 12 | — | — | — | — | — | — | — | — | — | — | — | 12 |
| | együtt | 59 | 4 | — | 1 | 53 | 23 | 4 | — | 2 | — | 3 | — | 149 |
| 3 | Győr vármegye | 39 | 1 | — | — | 27 | 2 | 1 | — | — | 1 | 3 | — | 74 |
| | Győr, sz. k. v. | 10 | — | — | — | 1 | 1 | — | — | — | — | — | — | 12 |
| | együtt | 49 | 1 | — | — | 28 | 3 | 1 | — | — | 1 | 3 | — | 86 |
| 4 | Komárom vármegye | 60 | 10 | 1 | — | 35 | 11 | 8 | 1 | 1 | 3 | — | — | 130 |
| | Komárom, sz. k. v. | 2 | 3 | — | — | 1 | — | — | — | — | — | — | — | 6 |
| | együtt | 62 | 13 | 1 | — | 36 | 11 | 8 | 1 | 1 | 3 | — | — | 136 |
| 5 | Moson vármegye | 42 | 1 | — | — | 23 | 5 | — | — | — | 1 | — | — | 72 |
| 6 | Somogy » | 163 | 12 | 3 | 1 | 63 | 6 | 4 | — | 2 | 2 | 6 | — | 262 |
| 7 | Sopron » | 176 | 3 | — | 1 | 48 | 2 | — | — | — | — | — | — | 230 |
| | Sopron, sz. k. v. | 5 | 1 | — | — | — | — | — | — | — | — | — | — | 6 |
| | együtt | 181 | 4 | — | 1 | 48 | 2 | — | — | — | — | — | — | 236 |
| 8 | Tolna vármegye | 74 | 20 | 4 | — | 28 | 6 | 4 | — | — | 1 | 3 | — | 140 |
| 9 | Vas » | 271 | 1 | 1 | 1 | 33 | 1 | — | 1 | 5 | — | 1 | 1 | 316 |
| 10 | Veszprém » | 118 | 7 | 1 | — | 61 | 4 | 2 | — | 0 | 6 | 1 | — | 209 |
| 11 | Zala » | 159 | 7 | — | 2 | 55 | 4 | — | 16 | — | — | — | — | 243 |
| | Összesen | 1.370 | 130 | 12 | 6 | 449 | 71 | 23 | 19 | 19 | 14 | 17 | 1 | 2.131 |
| c) Duna-Tisza köze. | | | | | | | | | | | | | | |
| 1 | Bács-Bodrog vármegye | 76 | 15 | 17 | 1 | 34 | 11 | 7 | 4 | — | 2 | 17 | — | 184 |
| | Baja, thj. felr. v. | 3 | 1 | 1 | — | — | — | — | — | — | — | — | — | 5 |
| | Szabadka, sz. k. v. | 2 | — | — | — | 3 | 1 | — | — | — | — | 2 | — | 8 |
| | Ujvidék, sz. k. v. | 14 | 1 | — | — | — | — | — | — | — | — | — | — | 15 |
| | Zombor, sz. k. v. | 8 | — | — | — | — | — | — | — | — | — | 1 | — | 9 |
| | együtt | 103 | 17 | 18 | 1 | 37 | 12 | 7 | 4 | — | 2 | 20 | — | 221 |
| 2 | Caongrád vármegye | 4 | — | 2 | — | 10 | 5 | — | — | — | — | — | — | 21 |
| | Hódmező-Vásárhely, thj. felr. v. | 3 | 1 | — | — | — | — | — | — | — | — | — | — | 4 |
| | Szeged, sz. k. v. | 5 | — | — | — | 3 | 2 | — | — | — | — | — | — | 10 |
| | együtt | 12 | 1 | 2 | — | 13 | 7 | — | — | — | — | — | — | 35 |
| 3 | Heves vármegye | 29 | 4 | — | 2 | 59 | 9 | 2 | — | 5 | — | 1 | 1 | 112 |
| 4 | Jász-N.-K.-Szolnok vármegye | 15 | 6 | 2 | — | 40 | 10 | 11 | — | — | 1 | 5 | — | 90 |
| 5 | Pest-P.-S.-Kis-Kun » | 84 | 18 | — | — | 142 | 66 | — | — | — | — | — | — | 310 |
| | Budapest, fő- és székváros | 52 | 1 | — | 1 | 8 | 1 | — | — | — | — | — | — | 63 |
| | Kecskemét, thj. felr. v. | 8 | — | — | — | — | — | — | — | — | — | — | — | 8 |
| | együtt | 144 | 19 | — | 1 | 150 | 67 | — | — | — | — | — | — | 381 |
| | Összesen | 303 | 47 | 22 | 4 | 299 | 105 | 20 | 4 | 5 | 3 | 26 | 1 | 839 |

| Folyó száma Laufende Zahl | Országrésztörvényhatóság Landestheil, Municipium | Pala-, cserép- vagy bádognál Unter Schiefer-, Ziegel- oder Blech- Dach | | | | Zsindely- vagy deszkatekő alatt Unter Schindel- oder Bretterdach | | | | Nád- vagy zsúptekő alatt Unter Rohr- oder Strohdach | | | | Összesen Zusammen | |
|------------------------------|---|--|--|--|--|---|--|--|--|--|--|--|--|----------------------|------------------|
| | | kő- vagy téglá- aus Stein oder Ziegeln | kő- vagy téglá- aus Stein oder Ziegeln | kő- vagy téglá- aus Stein oder Ziegeln | kő- vagy téglá- aus Stein oder Ziegeln | kő- vagy téglá- aus Stein oder Ziegeln | kő- vagy téglá- aus Stein oder Ziegeln | kő- vagy téglá- aus Stein oder Ziegeln | kő- vagy téglá- aus Stein oder Ziegeln | kő- vagy téglá- aus Stein oder Ziegeln | kő- vagy téglá- aus Stein oder Ziegeln | kő- vagy téglá- aus Stein oder Ziegeln | kő- vagy téglá- aus Stein oder Ziegeln | | |
| | | | | | | | | | | | | | | | épület — Gebäude |
| d) Tisza jobb partja. | | | | | | | | | | | | | | | |
| 1 | Abauj-Torna vármegye | 33 | 6 | — | — | 136 | 26 | — | — | — | — | — | — | — | 191 |
| | Kassa, sz. k. v. | 12 | — | — | — | — | — | — | — | — | — | — | — | — | 12 |
| | együtt. | 45 | 6 | — | — | 126 | 26 | — | — | — | — | — | — | 203 | |
| 2 | Bereg vármegye | 20 | 3 | — | 2 | 98 | 37 | 10 | 98 | — | — | — | — | 198 | |
| 3 | Borsod | 31 | 7 | 2 | — | 111 | 8 | 4 | 1 | 1 | 2 | 4 | — | 171 | |
| 4 | Gömör | 100 | 3 | — | — | 112 | 5 | — | 2 | — | — | — | — | 222 | |
| 5 | Sáros | 29 | 2 | — | — | 197 | 8 | — | — | — | — | — | — | 236 | |
| 6 | Szepes | 49 | 3 | — | 1 | 122 | 9 | — | 16 | — | — | — | 1 | 201 | |
| 7 | Ung | 14 | — | — | — | 81 | 11 | 3 | 18 | 1 | 1 | — | 3 | 132 | |
| 8 | Zemplén | 45 | 2 | — | 1 | 250 | 24 | 1 | 22 | 6 | 3 | — | 5 | 359 | |
| | Összesen | 333 | 26 | 2 | 4 | 1.097 | 128 | 18 | 87 | 8 | 6 | 4 | 9 | 1.722 | |
| e) Tisza bal partja. | | | | | | | | | | | | | | | |
| 1 | Békés vármegye | 19 | 4 | 3 | — | 24 | 9 | 7 | — | 1 | 3 | 1 | — | 71 | |
| 2 | Bihar | 99 | 12 | 5 | 5 | 120 | 26 | 15 | 105 | 2 | 2 | 12 | 6 | 399 | |
| | Nagy-Várad, thj. felr. v. | 12 | — | — | — | 3 | — | — | — | — | — | — | — | 15 | |
| | együtt. | 101 | 12 | 5 | 5 | 123 | 26 | 15 | 105 | 2 | 2 | 12 | 6 | 414 | |
| 3 | Hajdú vármegye | 13 | 2 | 2 | — | 10 | 4 | 5 | — | 2 | — | 2 | 1 | 41 | |
| | Debreczen, sz. k. v. | 11 | — | — | — | — | — | — | — | — | — | — | — | 11 | |
| | együtt. | 24 | 2 | 2 | — | 10 | 4 | 5 | — | 2 | — | 2 | 1 | 52 | |
| 4 | Máramaros vármegye | 18 | 3 | 1 | 6 | 32 | 2 | — | 68 | 2 | — | — | 9 | 141 | |
| 5 | Szabolcs | 13 | 8 | — | — | 119 | 44 | 6 | 8 | 2 | 3 | 10 | 6 | 219 | |
| 6 | Szatmár | 49 | 5 | 1 | 6 | 187 | 30 | 6 | 56 | — | 4 | 5 | 2 | 351 | |
| | Szatmár-Németi, sz. k. v. | 4 | 1 | — | — | 4 | 2 | — | 1 | — | — | — | — | 12 | |
| | együtt. | 53 | 6 | 1 | 6 | 191 | 32 | 6 | 57 | — | 4 | 5 | 2 | 363 | |
| 7 | Szilágy vármegye | 35 | 2 | — | — | 141 | 21 | — | — | — | — | — | — | 199 | |
| 8 | Ugocsa | 4 | — | — | — | 57 | 12 | 4 | 29 | — | — | 1 | — | 107 | |
| | Összesen | 267 | 37 | 12 | 17 | 697 | 150 | 43 | 267 | 9 | 12 | 31 | 24 | 1.566 | |
| f) Tisza-Maros szöge. | | | | | | | | | | | | | | | |
| 1 | Arad vármegye | 37 | 3 | 1 | 2 | 45 | 11 | 8 | 45 | 4 | 2 | 1 | 6 | 165 | |
| | Arad, sz. k. v. | 4 | — | — | — | 1 | — | — | 1 | — | — | — | — | 6 | |
| | együtt. | 41 | 3 | 1 | 2 | 46 | 11 | 8 | 46 | 4 | 2 | 1 | 6 | 171 | |
| 2 | Csanád vármegye | 9 | 1 | 1 | — | 11 | 3 | 7 | — | 1 | 2 | — | — | 35 | |
| 3 | Krassó-Szörény vármegye | 110 | 8 | 1 | 5 | 114 | 9 | 2 | 62 | — | — | — | — | 211 | |
| 4 | Temes vármegye | 92 | 13 | 5 | 3 | 47 | 7 | 4 | 20 | 1 | — | 2 | — | 194 | |
| | Temesvár, sz. k. v. | 9 | 3 | — | — | 2 | 1 | — | — | — | — | — | — | 8 | |
| | Versecz, thj. felr. v. | 6 | — | — | — | 1 | — | — | 1 | — | — | — | — | 16 | |
| | együtt. | 107 | 16 | 5 | 3 | 50 | 8 | 4 | 21 | 1 | — | 2 | — | 217 | |
| 5 | Torontál vármegye | 134 | 11 | 14 | — | 44 | 5 | 15 | 2 | — | 1 | 14 | — | 240 | |
| | Pancsova, thj. felr. v. | 6 | — | — | — | — | — | — | — | — | — | — | — | 6 | |
| | együtt. | 140 | 11 | 14 | — | 44 | 5 | 15 | 2 | — | 1 | 14 | — | 246 | |
| | Összesen | 407 | 39 | 22 | 10 | 265 | 36 | 36 | 181 | 6 | 5 | 17 | 6 | 980 | |
| g) Erdély. | | | | | | | | | | | | | | | |
| 1 | Alsó-Fehér vármegye | 38 | 1 | — | 3 | 68 | 17 | 2 | 57 | 1 | 1 | — | 4 | 192 | |
| 2 | B.-Naszód | 24 | — | — | 1 | 16 | 3 | — | 32 | — | — | — | — | 76 | |
| 3 | Brassó | 52 | 3 | — | 1 | 2 | — | — | 1 | — | — | — | 1 | 60 | |
| 4 | Csik | 46 | 1 | — | 1 | 3 | 1 | — | 8 | — | — | — | 1 | 61 | |
| 5 | Fogarás | 82 | — | — | 8 | 2 | — | — | 1 | — | — | — | 2 | 95 | |
| 6 | Háromszék | 60 | 5 | — | 2 | 6 | 1 | — | 11 | — | — | — | — | 85 | |
| 7 | Hunyad | 32 | 1 | — | 2 | 107 | 10 | 4 | 80 | 1 | — | — | 9 | 246 | |
| 8 | Kis-Küküllő | 78 | 8 | — | — | 39 | 9 | 2 | 18 | 2 | — | — | — | 156 | |
| 9 | Kolozs | 20 | 1 | — | 7 | 98 | 12 | — | 136 | 2 | — | 1 | 8 | 285 | |
| | Kolozsvár, sz. k. v. | 9 | — | — | — | — | — | — | — | — | — | — | — | 9 | |
| | együtt. | 29 | 1 | — | 7 | 98 | 12 | — | 136 | 2 | — | 1 | 8 | 294 | |
| 10 | Maros-Torda vármegye | 71 | 7 | — | 8 | 36 | 12 | 3 | 84 | — | — | — | — | 221 | |
| | Maros-Vásárhely, sz. k. v. | 1 | — | — | — | 4 | — | — | — | — | — | — | — | 5 | |
| | együtt. | 72 | 7 | — | 8 | 40 | 12 | 3 | 84 | — | — | — | — | 226 | |

| Folyó száma Laufende Zahl | Ország rész, törvényhatóság Landestheil, Municipium | Pala-, cserép- vagy bádogtető alatt Unter Schiefer-, Ziegel- oder Blech-Dach | | | | Zsindely- vagy deszkatető alatt Unter Schindel- oder Bretterdach | | | | Nád- vagy zsüptető alatt Unter Rohr- oder Strohdach | | | | Összesen Zusammen |
|------------------------------|---|---|---|---|--|---|---|---|--|--|---|---|--|----------------------|
| | | kő- vagy téglá- as Stein oder Ziegelstein | fa- vagy téglalappal- alvó- vagy al- mifundament aus Stein o. Ziegelstein, von Kalk o. Lehm | vályog- vagy sár- aus Kalk oder Lehm | fa- vagy fűvel vége- tes más anyag- aus Holz oder aus mit Holz gemeng- tem Materialien | kő- vagy téglá- as Stein oder Ziegelstein | fa- vagy téglalappal- alvó- vagy al- mifundament aus Stein o. Ziegelstein, von Kalk o. Lehm | vályog- vagy sár- aus Kalk oder Lehm | fa- vagy fűvel vége- tes más anyag- aus Holz oder aus mit Holz gemeng- tem Materialien | kő- vagy téglá- as Stein oder Ziegelstein | fa- vagy téglalappal- alvó- vagy al- mifundament aus Stein o. Ziegelstein, von Kalk o. Lehm | vályog- vagy sár- aus Kalk oder Lehm | fa- vagy fűvel vége- tes más anyag- aus Holz oder aus mit Holz gemeng- tem Materialien | |
| | | | | | | | | | | | | | | |
| 11 | Nagy-Küküllő vármegye | 165 | 2 | 1 | 8 | 8 | — | — | 4 | — | — | — | — | 188 |
| 12 | Szeben „ | 131 | — | — | 7 | 4 | — | 1 | 3 | — | — | — | — | 146 |
| 13 | Szolnok-Doboka „ | 11 | — | — | 2 | 114 | 17 | 2 | 164 | 1 | — | — | 4 | 315 |
| 14 | Torda-Aranyos „ | 21 | — | — | 2 | 74 | 3 | 1 | 93 | 2 | — | — | 3 | 199 |
| 15 | Udvarhely „ | 101 | 3 | — | 14 | 20 | 1 | 1 | 7 | — | — | — | — | 147 |
| | <i>Összesen</i> | 942 | 32 | 1 | 66 | 601 | 86 | 16 | 699 | 9 | 1 | 1 | 32 | 2 486 |
| | <i>Magyarország összesen</i> | 4.123 | 391 | 81 | 112 | 4.199 | 681 | 167 | 1.239 | 66 | 50 | 107 | 76 | 11.292 |
| | II. Fiume város és kerülete. <i>Fiume Stadt und Gebiet.</i> | 2 | — | — | — | — | — | — | — | — | — | — | — | 2 |
| | III. Horvát-Szlavonország. <i>Kroatien-Slavonien.</i> | | | | | | | | | | | | | |
| 1 | Belovár-Kőrös vármegye | 63 | — | — | 2 | 84 | — | — | 5 | — | — | — | — | 154 |
| | Belovár, sz. k. v. | 3 | — | — | — | 2 | — | — | — | — | — | — | — | 5 |
| | Ivanić, „ „ „ | 2 | — | — | — | 1 | — | — | — | — | — | — | — | 3 |
| | Kaproncza, „ „ „ | 7 | — | — | — | — | — | — | — | — | — | — | — | 7 |
| | Kőrös, „ „ „ | 9 | — | — | — | — | — | — | — | — | — | — | — | 9 |
| | <i>együtt</i> | 84 | — | — | 2 | 87 | — | — | 5 | — | — | — | — | 178 |
| 2 | Lika-Krbava vármegye | 34 | — | — | 1 | 114 | — | — | 6 | — | — | — | — | 155 |
| | Carlopago, önálló város | 2 | — | — | — | — | — | — | — | — | — | — | — | 2 |
| | Zengg, sz. k. v. | 6 | — | — | — | — | — | — | — | — | — | — | — | 6 |
| | <i>együtt</i> | 42 | — | — | 1 | 114 | — | — | 6 | — | — | — | — | 163 |
| 3 | Modrus-Fiume vármegye | 76 | — | — | — | 140 | — | — | 4 | — | — | — | — | 220 |
| | Buccari, sz. k. v. | 6 | — | — | — | — | — | — | — | — | — | — | — | 6 |
| | <i>együtt</i> | 82 | — | — | — | 140 | — | — | 4 | — | — | — | — | 226 |
| 4 | Pozsega vármegye | 84 | — | — | 4 | 87 | — | — | 8 | — | — | — | 1 | 184 |
| | Bród, önálló város | 3 | — | — | — | 1 | — | — | — | — | — | — | — | 4 |
| | Pozsega, sz. k. v. | 8 | — | — | — | 1 | — | — | — | — | — | — | — | 9 |
| | <i>együtt</i> | 95 | — | — | 4 | 89 | — | — | 8 | — | — | — | 1 | 197 |
| 5 | Szerém vármegye | 235 | 4 | 4 | 1 | 5 | — | 2 | 1 | 1 | — | — | — | 253 |
| | Karlócza, önálló város | 4 | — | — | — | 1 | — | — | — | — | — | — | — | 5 |
| | Mitrovicza „ „ | 2 | — | — | — | 1 | — | — | — | — | — | — | — | 3 |
| | Pétervárad, „ „ | 2 | — | — | — | — | — | — | — | — | — | — | — | 2 |
| | Ruma, mezőváros, rend. tan.-al | 4 | — | 1 | — | — | — | — | — | — | — | — | — | 5 |
| | Zimony, önálló város | 10 | — | — | — | 1 | — | — | — | — | — | — | — | 11 |
| | <i>együtt</i> | 257 | 4 | 5 | 1 | 8 | — | 2 | 1 | 1 | — | — | — | 279 |
| 6 | Varasd vármegye | 147 | — | — | 3 | 13 | — | — | 2 | — | — | — | — | 165 |
| | Varasd, sz. k. v. | 14 | — | — | — | — | — | — | — | — | — | — | — | 14 |
| | <i>együtt</i> | 161 | — | — | 3 | 13 | — | — | 2 | — | — | — | — | 179 |
| 7 | Verőcze vármegye | 95 | 1 | 1 | 1 | 43 | — | — | 4 | — | — | 1 | — | 146 |
| | Eszék, sz. k. v. | 10 | — | — | — | — | — | — | — | — | — | — | — | 10 |
| | <i>együtt</i> | 105 | 1 | 1 | 1 | 43 | — | — | 4 | — | — | 1 | — | 156 |
| 8 | Zágráb vármegye | 188 | — | — | 3 | 122 | — | — | 21 | 1 | — | — | 1 | 336 |
| | Károlyváros, sz. k. v. | 5 | — | — | — | — | — | — | — | — | — | — | — | 5 |
| | Kostajnicza, önálló város | 3 | — | — | 2 | — | — | — | — | — | — | — | — | 5 |
| | Petrinja, „ „ | 8 | — | — | — | — | — | — | — | — | — | — | — | 8 |
| | Sziszek, sz. k. v. | 1 | — | — | — | — | — | — | — | — | — | — | — | 1 |
| | Zágráb, „ „ „ | 21 | — | — | — | 1 | — | — | — | — | — | — | — | 22 |
| | <i>együtt</i> | 226 | — | — | 5 | 123 | — | — | 21 | 1 | — | — | 1 | 377 |
| | <i>Horvát-Szlavonország összesen</i> | 1.052 | 5 | 6 | 17 | 617 | — | 2 | 51 | 2 | — | 1 | 2 | 1.755 |

Ismétlés. — Recapitulation.

| | | | | | | | | | | | | | |
|--|-------|-----|----|-----|-------|-----|-----|-------|----|----|-----|----|--------|
| I. Magyarország — Ungarn | 4.123 | 391 | 81 | 112 | 4.199 | 681 | 167 | 1.239 | 66 | 50 | 107 | 76 | 11.292 |
| II. Fiume város és kerülete — Fiume Stadt und Gebiet | 2 | — | — | — | — | — | — | — | — | — | — | — | 2 |
| III. Horvát-Szlavonország — Kroatien-Slav. | 1.052 | 5 | 6 | 17 | 617 | — | 2 | 51 | 2 | — | 1 | 2 | 1.755 |
| A Szent István korona országai együtt — Die Länder der heil. Stefanskrona zus. | 5.177 | 396 | 87 | 129 | 4.816 | 681 | 169 | 1.290 | 68 | 50 | 108 | 78 | 13.049 |

| Folyó szám Laufende Zahl | Országgrész, törvényhatóság Landestheil, Municipium | Pala-, cserép- vagy bádognéti alatt Unter Schiefer-, Ziegel- oder Blech-Dach | | | | Zsindely- vagy deszkatehető alatt Unter Schindel- oder Bretterdach | | | | Nád- vagy zsúptető alatt Unter Rohr- oder Strohdach | | | | Összesen Zusammen | |
|-----------------------------------|--|---|--|---|---|---|--|---|---|--|--|---|---|----------------------|------------------|
| | | kő- vagy téglás Stein oder Ziegel | 14- vagy 16-terákos, tűlcsig- vagy ár- mezőgazdasági Stroh- u. Ziegeln, von Kalk u. Lehm | vályog- vagy sár- aus Kalk oder Lehm | fa- vagy fűvel vagy szalma szigetek aus Kalk oder aus Miszerte | kő- vagy téglás Stein oder Ziegel | 14- vagy 16-terákos, tűlcsig- vagy ár- mezőgazdasági Stroh- u. Ziegeln, von Kalk u. Lehm | vályog- vagy sár- aus Kalk oder Lehm | fa- vagy fűvel vagy szalma szigetek aus Holz oder aus Miszerte | kő- vagy téglás Stein oder Ziegel | 14- vagy 16-terákos, tűlcsig- vagy ár- mezőgazdasági Stroh- u. Ziegeln, von Kalk u. Lehm | vályog- vagy sár- aus Kalk oder Lehm | fa- vagy fűvel vagy szalma szigetek aus Holz oder aus Miszerte | | |
| | | | | | | | | | | | | | | | épület — Gebäude |
| I. Magyarország. — Ungarn. | | | | | | | | | | | | | | | |
| a) Duna bal partja. | | | | | | | | | | | | | | | |
| 1 | Árva vármegye | 3 | — | — | 2 | 13 | 6 | — | 53 | 2 | — | — | — | 3 | 82 |
| 2 | Bars „ | 38 | 13 | 2 | — | 54 | 21 | 12 | 2 | 7 | 12 | 4 | — | 5 | 170 |
| 3 | Esztergom vármegye | 14 | 10 | 1 | — | 14 | 14 | 4 | — | 1 | 7 | 4 | — | — | 69 |
| 4 | Hont „ | 18 | 12 | — | — | 42 | 24 | 5 | 1 | 33 | 14 | 2 | — | — | 151 |
| | Selmece- és Bélabánya, sz. k. v. | 2 | — | — | — | 7 | 2 | — | — | — | — | — | — | — | 11 |
| | együtt | 20 | 12 | — | — | 49 | 26 | 5 | 1 | 33 | 14 | 2 | — | — | 162 |
| 5 | Liptó vármegye | 11 | 1 | — | 2 | 38 | 5 | — | 25 | 1 | — | — | — | 5 | 88 |
| 6 | Nógrád „ | 75 | 53 | 13 | — | 33 | 44 | 7 | 2 | 9 | 19 | 10 | — | 2 | 267 |
| 7 | Nyitra „ | 112 | 54 | 9 | 1 | 52 | 50 | 14 | — | 14 | 25 | 17 | — | 1 | 349 |
| 8 | Pozsony „ | 114 | 57 | 2 | — | 29 | 27 | 10 | 1 | 5 | 14 | 6 | — | — | 265 |
| | Pozsony, sz. k. v. | 18 | — | — | — | 8 | — | — | — | — | — | — | — | — | 26 |
| | együtt | 132 | 57 | 2 | — | 37 | 27 | 10 | 1 | 5 | 14 | 6 | — | — | 291 |
| 9 | Trencsén vármegye | 31 | 10 | — | 1 | 102 | 43 | 8 | 38 | 7 | 13 | 2 | — | 4 | 259 |
| 10 | Turóc „ | 3 | — | — | — | 51 | 14 | 2 | 12 | — | 1 | — | — | — | 83 |
| 11 | Zólyom „ | 36 | — | — | 2 | 74 | 4 | 1 | 12 | 10 | 1 | — | — | 1 | 141 |
| | Összesen | 475 | 210 | 27 | 8 | 517 | 254 | 63 | 146 | 89 | 106 | 45 | 21 | — | 1961 |
| b) Duna jobb partja. | | | | | | | | | | | | | | | |
| 1 | Baranya vármegye | 86 | 189 | 24 | 2 | 9 | 5 | 2 | — | 1 | 7 | 3 | — | — | 328 |
| | Pécs, sz. k. v. | 11 | — | — | — | — | — | — | — | — | — | — | — | — | 11 |
| | együtt | 97 | 189 | 24 | 2 | 9 | 5 | 2 | — | 1 | 7 | 3 | — | — | 339 |
| 2 | Fejér vármegye | 34 | 27 | 2 | — | 25 | 33 | 8 | 2 | 8 | 26 | 17 | — | — | 182 |
| | Székes-Fejérvár, sz. k. v. | 11 | 2 | — | — | — | — | — | — | — | — | — | — | — | 13 |
| | együtt | 45 | 29 | 2 | — | 25 | 33 | 8 | 2 | 8 | 26 | 17 | — | — | 195 |
| 3 | Győr vármegye | 19 | 4 | 2 | — | 27 | 5 | 3 | — | 9 | 7 | 17 | — | 2 | 95 |
| | Győr, sz. k. v. | 12 | — | — | 1 | 2 | — | — | — | — | — | — | — | — | 15 |
| | együtt | 31 | 4 | 2 | 1 | 29 | 5 | 3 | — | 9 | 7 | 17 | — | 2 | 110 |
| 4 | Komárom vármegye | 44 | 28 | 4 | — | 7 | 25 | 17 | 2 | 2 | 11 | 9 | — | 1 | 150 |
| | Komárom, sz. k. v. | 4 | — | — | — | 1 | — | — | — | — | — | — | — | — | 5 |
| | együtt | 48 | 28 | 4 | — | 8 | 25 | 17 | 2 | 2 | 11 | 9 | — | 1 | 155 |
| 5 | Moson vármegye | 46 | 11 | 1 | — | 12 | 7 | — | — | 3 | 5 | — | — | 1 | 86 |
| 6 | Somogy „ | 157 | 39 | 12 | 3 | 26 | 15 | 4 | — | 11 | 12 | 35 | — | 9 | 323 |
| 7 | Sopron „ | 198 | 5 | 1 | — | 14 | 3 | — | — | 6 | 4 | 5 | — | — | 236 |
| | Sopron, sz. k. v. | 16 | — | — | — | 1 | — | — | — | — | — | — | — | — | 17 |
| | együtt | 214 | 5 | 1 | — | 15 | 3 | — | — | 6 | 4 | 5 | — | — | 253 |
| 8 | Tolna vármegye | 55 | 62 | 21 | — | 15 | 18 | 14 | — | 1 | 3 | 12 | — | 1 | 202 |
| 9 | Vas „ | 370 | 13 | 3 | 1 | 13 | 1 | — | 1 | 30 | 5 | 17 | — | 6 | 460 |
| 10 | Veszprém „ | 125 | 22 | 3 | 1 | 22 | 8 | 1 | 1 | 36 | 22 | 6 | — | 3 | 250 |
| 11 | Zala „ | 193 | 10 | 2 | 1 | 37 | 5 | 4 | 12 | 62 | 17 | 15 | — | 19 | 377 |
| | Összesen | 1381 | 412 | 75 | 9 | 211 | 125 | 53 | 18 | 169 | 119 | 136 | 42 | — | 2750 |
| c) Duna-Tisza köze. | | | | | | | | | | | | | | | |
| 1 | Bács-Bodrog vármegye | 98 | 91 | 57 | 1 | 25 | 27 | 19 | 1 | — | 2 | 41 | — | 1 | 363 |
| | Baja, thj. felr. v. | 8 | 1 | 1 | — | 1 | — | — | — | — | — | — | — | — | 11 |
| | Szabadka, sz. k. v. | 3 | — | — | — | 7 | 6 | 4 | — | 3 | — | 7 | — | — | 30 |
| | Ujvidék, sz. k. v. | 10 | 2 | 2 | — | — | — | — | — | — | — | — | — | — | 14 |
| | Zombor, sz. k. v. | 9 | 4 | 2 | — | — | — | — | — | — | — | 3 | — | — | 18 |
| | együtt | 128 | 98 | 62 | 1 | 33 | 33 | 23 | 1 | 3 | 2 | 51 | — | 1 | 436 |
| 2 | Csongrád vármegye | 13 | 12 | 7 | — | 4 | 24 | 12 | 1 | — | 4 | 6 | — | — | 83 |
| | Hódmező-Vásárhely, thj. felr. v. | 10 | 3 | 11 | — | — | — | 5 | — | — | — | 2 | — | — | 31 |
| | Szeged, sz. k. v. | 9 | 1 | — | — | 8 | 14 | — | — | — | — | — | — | — | 32 |
| | együtt | 32 | 16 | 18 | — | 12 | 38 | 17 | 1 | — | 4 | 8 | — | — | 146 |
| 3 | Heves vármegye | 21 | 14 | — | 2 | 44 | 49 | 15 | — | 5 | 11 | 6 | — | 1 | 168 |
| 4 | Jász-N.-K.-Szolnok vármegye | 21 | 21 | 6 | — | 16 | 55 | 38 | 1 | — | 1 | 28 | — | 2 | 189 |
| 5 | Pest-P.-S.-Kis-Kun „ | 71 | 52 | 9 | — | 80 | 97 | 41 | — | 8 | 42 | 95 | — | 2 | 497 |
| | Budapest, fő- és székváros | 121 | 1 | — | — | 4 | 2 | — | — | — | — | — | — | — | 128 |
| | Kecskemét, thj. felr. v. | 14 | 8 | — | — | — | 3 | 1 | — | 2 | 4 | 2 | — | — | 34 |
| | együtt | 206 | 61 | 9 | — | 84 | 102 | 42 | — | 10 | 46 | 97 | — | 2 | 659 |
| | Összesen | 408 | 210 | 95 | 3 | 189 | 277 | 135 | 3 | 18 | 64 | 190 | 6 | — | 1598 |

| Folyó szám Laufende Zahl | Országgrész, törvényhatóság Landestheil, Municipium | Pala-, cserép- vagy bádogtető alatt Unter Schiefer-, Ziegel- oder Blech- Dach | | | | Zaindely- vagy deszkabető alatt Unter Schindel- oder Bretterdach | | | | Nád- vagy zsüptető alatt Unter Rohr- oder Strohdach | | | | Összesen Zusammen |
|------------------------------|--|---|--|---|--|---|--|---|--|--|--|---|--|----------------------|
| | | kő- vagy téglá- aus Stein oder Ziegeln | 14- vagy téglapall- vagy - vagy ár- müfundament aus Stein o. Ziegeln, von Koth o. Lehm | vályog- vagy bár- aus Koth oder Lehm | 14- vagy fűvel vagy- ar mit Stroh aus Holz oder aus mit Holz gemeng- ten Materialien | kő- vagy téglá- aus St- in oder Ziegeln | 14- vagy téglapall- vagy - vagy ár- müfundament aus Stein o. Ziegeln, von Koth o. Lehm | vályog- vagy sár- aus Koth oder Lehm | 14- vagy fűvel vagy- ar mit Stroh aus Holz oder aus mit Holz gemeng- ten Materialien | kő- vagy téglá- aus Stein oder Ziegeln | 14- vagy téglapall- vagy - vagy ár- müfundament aus Stein o. Ziegeln, von Koth o. Lehm | vályog- vagy sár- aus Koth oder Lehm | 14- vagy fűvel vagy- ar mit Stroh aus Holz oder aus mit Holz gemeng- ten Materialien | |
| | | | | | | | | | | | | | | |
| d) Tisza jobb partja. | | | | | | | | | | | | | | |
| 1 | Abauj-Torna vármegye | 30 | 16 | 3 | — | 64 | 21 | 11 | 2 | 26 | 7 | 14 | 9 | 203 |
| | Kassa, sz. k. v. | 19 | 1 | — | — | 2 | — | — | — | — | — | — | — | 22 |
| | együtt | 49 | 17 | 3 | — | 66 | 21 | 11 | 2 | 26 | 7 | 14 | 9 | 225 |
| 2 | Bereg vármegye | 9 | 2 | 1 | 5 | 36 | 58 | 8 | 41 | 2 | 1 | 2 | 21 | 186 |
| 3 | Borsod | 51 | 16 | 2 | 1 | 78 | 28 | 12 | 1 | 13 | 10 | 16 | 2 | 230 |
| 4 | Gömör | 83 | 39 | 9 | 6 | 69 | 31 | 13 | 7 | 1 | — | 1 | — | 259 |
| 5 | Sáros | 30 | 2 | — | 3 | 97 | 11 | 4 | 43 | 3 | 2 | 1 | 25 | 221 |
| 6 | Szepes | 41 | 3 | — | 2 | 124 | 8 | 2 | 45 | 1 | 1 | — | — | 227 |
| 7 | Ung | 8 | 3 | — | 1 | 65 | 35 | 7 | 23 | 4 | 4 | 3 | 28 | 181 |
| 8 | Zemplén | 24 | 4 | — | 4 | 137 | 33 | 4 | 45 | 38 | 24 | 7 | 55 | 375 |
| | Összesen | 295 | 86 | 15 | 22 | 672 | 225 | 61 | 207 | 88 | 49 | 44 | 140 | 1.904 |
| e) Tisza bal partja. | | | | | | | | | | | | | | |
| 1 | Békés vármegye | 27 | 20 | 11 | 1 | 26 | 29 | 29 | 1 | 4 | 24 | 32 | 1 | 205 |
| 2 | Bihar | 66 | 53 | 15 | 24 | 36 | 46 | 24 | 78 | 3 | 15 | 74 | 30 | 464 |
| | Nagy-Várad, thj. felr. v. | 21 | — | — | — | 4 | — | — | — | — | — | — | — | 25 |
| | együtt | 87 | 53 | 15 | 24 | 40 | 46 | 24 | 78 | 3 | 15 | 74 | 30 | 489 |
| 3 | Hajdú vármegye | 16 | 14 | 1 | — | 2 | 13 | 6 | — | 3 | 5 | 8 | — | 68 |
| | Debreczen, sz. k. v. | 36 | 3 | — | — | — | 2 | 1 | — | — | — | — | — | 42 |
| | együtt | 52 | 17 | 1 | — | 2 | 15 | 7 | — | 3 | 5 | 8 | — | 110 |
| 4 | Máramaros vármegye | 9 | 4 | — | 2 | 51 | 7 | 2 | 83 | — | — | — | 8 | 166 |
| 5 | Szabolcs | 8 | 8 | 1 | 2 | 17 | 68 | 23 | 11 | 7 | 22 | 46 | 17 | 230 |
| 6 | Szatmár | 21 | 12 | 1 | 1 | 45 | 51 | 21 | 55 | 12 | 22 | 41 | 46 | 328 |
| | Szatmár-Németi, sz. k. v. | 8 | — | — | — | 2 | 2 | — | 1 | — | — | — | — | 13 |
| | együtt | 29 | 12 | 1 | 1 | 47 | 53 | 21 | 56 | 12 | 22 | 41 | 46 | 341 |
| 7 | Szilágy vármegye | 32 | 15 | 5 | 9 | 17 | 10 | 10 | 53 | 2 | 6 | 20 | 38 | 217 |
| 8 | Ugocsa | — | — | — | — | 24 | 21 | 11 | 31 | 1 | — | — | 4 | 92 |
| | Összesen | 244 | 129 | 34 | 39 | 224 | 249 | 127 | 313 | 32 | 94 | 221 | 144 | 1.850 |
| f) Tisza-Maros szöge. | | | | | | | | | | | | | | |
| 1 | Arad vármegye | 26 | 15 | 15 | 7 | 28 | 28 | 26 | 63 | 4 | 2 | 16 | 10 | 240 |
| | Arad, sz. k. v. | 11 | — | — | — | 7 | — | 2 | 1 | — | — | — | — | 21 |
| | együtt | 37 | 15 | 15 | 7 | 35 | 28 | 28 | 64 | 4 | 2 | 16 | 10 | 261 |
| 2 | Csanád vármegye | 3 | 8 | 5 | — | 10 | 14 | 17 | — | — | 2 | 4 | 1 | 64 |
| 3 | Krassó-Szörény vármegye | 98 | 12 | — | 13 | 101 | 29 | 2 | 98 | — | — | — | 5 | 358 |
| 4 | Temes vármegye | 90 | 32 | 20 | 6 | 28 | 12 | 17 | 14 | 1 | 4 | 19 | 16 | 259 |
| | Temesvár, sz. k. v. | 18 | 1 | 1 | — | 2 | — | — | — | — | — | — | — | 22 |
| | Versecz, thj. felr. v. | 8 | — | — | — | 1 | — | — | — | — | — | — | — | 9 |
| | együtt | 116 | 33 | 21 | 6 | 31 | 12 | 17 | 14 | 1 | 4 | 19 | 16 | 290 |
| 5 | Torontál vármegye | 139 | 50 | 45 | 2 | 19 | 20 | 16 | — | 1 | 4 | 57 | — | 353 |
| | Pancsova, thj. felr. v. | 10 | 4 | — | — | — | — | — | — | — | — | — | — | 14 |
| | együtt | 149 | 54 | 45 | 2 | 19 | 20 | 16 | — | 1 | 4 | 57 | — | 367 |
| | Összesen | 403 | 122 | 86 | 28 | 196 | 103 | 80 | 176 | 6 | 12 | 96 | 32 | 1.340 |
| g) Erdély. | | | | | | | | | | | | | | |
| 1 | Alsó-Fehér vármegye | 32 | — | 2 | 6 | 48 | 4 | 5 | 44 | 3 | — | 7 | 10 | 161 |
| 2 | B.-Naszód | 39 | 3 | 1 | 1 | 15 | 7 | 2 | 29 | 2 | — | — | 2 | 101 |
| 3 | Brassó | 86 | 2 | — | 3 | 2 | — | — | — | — | — | — | — | 93 |
| 4 | Csik | 30 | 1 | — | 6 | 2 | — | — | 28 | — | — | — | 2 | 69 |
| 5 | Fogarás | 69 | — | — | 14 | 1 | — | — | 1 | — | — | — | 2 | 87 |
| 6 | Háromszék | 39 | 1 | — | 6 | 5 | 1 | 1 | 53 | — | — | — | — | 106 |
| 7 | Hunyad | 27 | 2 | — | 2 | 71 | 9 | 2 | 53 | 10 | — | 1 | 24 | 201 |
| 8 | Kis-Küküllő | 67 | 9 | 5 | 10 | 6 | 1 | 2 | 10 | 1 | 2 | 2 | 7 | 122 |
| 9 | Kolozs | 9 | 1 | — | 8 | 53 | 10 | 8 | 130 | 3 | — | 9 | 11 | 232 |
| | Kolozsvár, sz. k. v. | 9 | — | — | — | — | — | — | — | — | — | — | — | 9 |
| | együtt | 18 | 1 | — | 8 | 53 | 10 | 8 | 120 | 3 | — | 9 | 11 | 241 |
| 10 | Maros-Torda vármegye | 25 | 5 | 1 | 31 | 8 | 10 | 12 | 74 | — | — | 2 | 17 | 185 |
| | Maros-Vásárhely, sz. k. v. | 5 | — | — | — | 2 | — | — | 3 | — | — | — | — | 10 |
| | együtt | 30 | 5 | 1 | 31 | 10 | 10 | 12 | 77 | — | — | 2 | 17 | 195 |

| Kölyv száma Laufende Zahl | Országgrész, törvényhatóság Landestheil, Municipium | Pala-, cserép- vagy bádogtető alatt Unter Schiefer-, Ziegel- oder Blech- Dach | | | | Zsindely- vagy deszkatető alatt Unter Schindel- oder Bretterdach | | | | Nád- vagy zsüptető alatt Unter Rohr- oder Strohdach | | | | Összesen Zusammen | |
|------------------------------|---|---|---|---|---|---|---|---|---|--|---|---|---|----------------------|------------------|
| | | kő- vagy téglé- aus Stein oder Ziegeln | fa- vagy téglával, tölgy- vagy dió- málfundament aus Stein o. Ziegeln, von Koth o. Lehm | vályog- vagy sár- aus Koth oder Lehm | fa- vagy téglával vagy aus Holz oder aus mit Holz gezeugt- ten Materialien | kő- vagy téglé- aus Stein oder Ziegeln | fa- vagy téglával, tölgy- vagy dió- málfundament aus Stein o. Ziegeln, von Koth o. Lehm | vályog- vagy sár- aus Koth oder Lehm | fa- vagy téglával vagy aus Holz oder aus mit Holz gezeugt- ten Materialien | kő- vagy téglé- aus Stein oder Ziegeln | fa- vagy téglával, tölgy- vagy dió- málfundament aus Stein o. Ziegeln, von Koth o. Lehm | vályog- vagy sár- aus Koth oder Lehm | fa- vagy téglával vagy aus Holz oder aus mit Holz gezeugt- ten Materialien | | |
| | | | | | | | | | | | | | | | épület — Gebäude |
| 11 | Nagy-Küküllő vármegye | 160 | 3 | 1 | 7 | 4 | — | — | 1 | — | — | — | — | — | 176 |
| 12 | Szeben | 112 | — | — | 3 | 2 | 1 | — | 2 | 1 | — | — | — | — | 121 |
| 13 | Szolnok-Doboka | 5 | — | — | 1 | 45 | 12 | 7 | 126 | 3 | 1 | — | — | 30 | 280 |
| 14 | Torda-Aranyos | 7 | — | 1 | 2 | 41 | 5 | 6 | 70 | 2 | — | — | 3 | 16 | 153 |
| 15 | Udvarhely | 66 | 3 | — | 43 | 15 | — | — | 19 | — | — | — | — | — | 146 |
| | Összesen | 787 | 30 | 11 | 143 | 320 | 60 | 45 | 633 | 25 | 3 | 24 | 121 | 2.202 | |
| | Magyarország összesen | 3.993 | 1.199 | 343 | 252 | 2.329 | 1.293 | 564 | 1.496 | 427 | 447 | 756 | 506 | 13.605 | |
| | II. Fiume város és kerülete. <i>Fiume Stadt und Gebiet.</i> | 7 | — | — | — | 2 | — | 1 | — | — | — | — | — | — | 10 |
| | III. Horvát-Szlavonország. <i>Kroatien-Slavonien.</i> | | | | | | | | | | | | | | |
| 1 | Belovár-Kőrös vármegye | 73 | — | — | 4 | 31 | — | 2 | 7 | 2 | — | — | — | 15 | 134 |
| | Belovár, sz. k. v. | 4 | — | — | — | — | — | — | — | — | — | — | — | — | 4 |
| | Ivanió, » » » | 1 | — | — | — | — | — | — | — | — | — | — | — | — | 1 |
| | Kaproncza, » » » | 4 | — | — | — | — | — | — | — | — | — | — | — | — | 4 |
| | Kőrös, » » » | 6 | — | — | — | — | — | — | — | — | — | — | — | — | 6 |
| | együtt | 88 | — | — | 4 | 31 | — | 2 | 7 | 2 | — | — | — | 15 | 149 |
| 2 | Lika-Krbava vármegye | 20 | — | — | 1 | 67 | — | — | 7 | — | — | — | — | — | 95 |
| | Carlopage, önálló város | 1 | — | — | — | — | — | — | — | — | — | — | — | — | 1 |
| | Zengg, sz. k. v. | 4 | — | — | — | — | — | — | — | — | — | — | — | — | 4 |
| | együtt | 25 | — | — | 1 | 67 | — | — | 7 | — | — | — | — | — | 100 |
| 3 | Modrus-Fiume vármegye | 48 | — | — | — | 75 | — | — | 3 | — | — | — | — | — | 126 |
| | Buccari, sz. k. v. | 4 | — | — | — | — | — | — | — | — | — | — | — | — | 4 |
| | együtt | 52 | — | — | — | 75 | — | — | 3 | — | — | — | — | — | 130 |
| 4 | Pozsega vármegye | 94 | 6 | 3 | 12 | 34 | 2 | 3 | 21 | 1 | 1 | 2 | 2 | 181 | |
| | Bród, önálló város | 2 | — | — | — | 1 | — | — | — | — | — | — | — | 3 | |
| | Pozsega, sz. k. v. | 4 | — | — | — | — | — | — | — | — | — | — | — | 4 | |
| | együtt | 100 | 6 | 3 | 12 | 35 | 2 | 3 | 21 | 1 | 1 | 2 | 2 | 188 | |
| 5 | Szerém vármegye | 164 | 53 | 41 | 9 | 1 | — | — | — | — | 1 | 5 | 2 | 276 | |
| | Karlóca, önálló város | 2 | — | — | — | — | — | — | — | — | — | — | — | 2 | |
| | Mitrovicza, » » | 4 | 1 | — | — | — | — | — | — | — | — | — | — | 5 | |
| | Pétervárad, » » | 3 | — | — | — | — | — | — | — | — | — | — | — | 3 | |
| | Ruma, mezőváros, rend. tan.-al | 3 | — | 1 | — | — | — | — | — | — | — | — | — | 4 | |
| | Zimony, önálló város | 8 | — | — | — | 1 | — | — | — | — | — | — | — | 9 | |
| | együtt | 184 | 54 | 42 | 9 | 2 | — | — | — | — | 1 | 5 | 2 | 299 | |
| 6 | Varasd vármegye | 79 | — | — | 2 | 2 | — | — | — | 2 | — | — | — | 2 | 87 |
| | Varasd, sz. k. v. | 2 | — | — | — | — | — | — | — | — | — | — | — | 2 | |
| | együtt | 81 | — | — | 2 | 2 | — | — | — | 2 | — | — | — | 89 | |
| 7 | Verőcze vármegye | 70 | 10 | 13 | 10 | 11 | 1 | 1 | 8 | 5 | 2 | 9 | 8 | 148 | |
| | Eszék, sz. k. v. | 12 | — | — | — | — | — | — | — | — | — | — | — | 12 | |
| | együtt | 82 | 10 | 13 | 10 | 11 | 1 | 1 | 8 | 5 | 2 | 9 | 8 | 160 | |
| 8 | Zágráb vármegye | 129 | — | — | 18 | 28 | — | — | 12 | 2 | — | — | — | 2 | 191 |
| | Károlyváros, sz. k. v. | 1 | — | — | 1 | — | — | — | — | — | — | — | — | 2 | |
| | Kostajnicza, önálló város | 3 | — | — | — | — | — | — | — | — | — | — | — | 3 | |
| | Petrinja, » » | 2 | — | — | — | — | — | — | — | — | — | — | — | 2 | |
| | Sziszek, sz. k. v. | 3 | — | — | — | — | — | — | — | — | — | — | — | 3 | |
| | Zágráb, » » » | 14 | — | — | — | — | — | — | — | — | — | — | — | 14 | |
| | együtt | 152 | — | — | 19 | 28 | — | — | 12 | 2 | — | — | — | 215 | |
| | Horvát-Szlavonország összesen | 764 | 70 | 58 | 57 | 251 | 3 | 6 | 58 | 12 | 4 | 16 | 31 | 1.330 | |

Ismétlés. — Recapitulation.

| | | | | | | | | | | | | | |
|--|--------------|--------------|------------|------------|--------------|--------------|------------|--------------|------------|------------|------------|------------|---------------|
| I. Magyarország — Ungarn | 3.993 | 1.199 | 343 | 252 | 2.329 | 1.293 | 564 | 1.496 | 427 | 447 | 756 | 506 | 13.605 |
| II. Fiume város és kerülete — Fiume Stadt und Gebiet | 7 | — | — | — | 2 | — | 1 | — | — | — | — | — | 10 |
| III. Horvát-Szlavonorsz. — Kroatien Slav. A Szent István korona országai együtt Die Länder der heil. Stefanskrona zus. | 764 | 70 | 58 | 57 | 251 | 3 | 6 | 58 | 12 | 4 | 16 | 31 | 1.330 |
| | 4.464 | 1.269 | 401 | 309 | 2.582 | 1.296 | 571 | 1.554 | 439 | 451 | 772 | 537 | 14.945 |

| Folyó szám Laufende Zahl | Országgrész, törvényhatóság Landestheil, Municipium | Pala-, cserép- vagy bádogtető alatt Unter Schiefer-, Ziegel- oder Blech-Dach | | | | Zsindely- vagy deszkatető alatt Unter Schindel- oder Bretterdach | | | | Nád- vagy zsúptető alatt Unter Rohr- oder Strohdach | | | | Összesen Zusammen |
|-----------------------------------|--|---|--------------------------|---------------------|--------------|---|--------------------------|---------------------|--------------|--|--------------------------|---------------------|--------------|----------------------|
| | | kő- vagy téglaszerű tetővel | fő- vagy melléképülettel | fal- vagy oszloppal | más anyaggal | kő- vagy téglaszerű tetővel | fő- vagy melléképülettel | fal- vagy oszloppal | más anyaggal | kő- vagy téglaszerű tetővel | fő- vagy melléképülettel | fal- vagy oszloppal | más anyaggal | |
| | | | | | | | | | | | | | | |
| I. Magyarország. — Ungarn. | | | | | | | | | | | | | | |
| a) Duna bal partja. | | | | | | | | | | | | | | |
| 1 | Árva vármegye | — | — | — | — | 1 | — | — | — | — | — | — | — | 1 |
| 2 | Bars | 2 | — | — | — | 3 | 4 | 1 | 1 | — | — | — | — | 11 |
| 3 | Esztergom vármegye | — | — | — | — | 3 | 1 | — | — | — | — | — | — | 4 |
| 4 | Hont | 1 | — | — | — | 2 | 1 | — | — | — | — | — | — | 4 |
| | Selmecz- és Bólabánya, sz. k. v. | — | — | — | — | 1 | — | — | — | — | — | — | — | 1 |
| | együtt | 1 | — | — | — | 3 | 1 | — | — | — | — | — | — | 5 |
| 5 | Liptó vármegye | — | — | — | — | 4 | — | — | — | — | — | — | — | 4 |
| 6 | Nógrád | 1 | 1 | — | — | 2 | 3 | — | — | 1 | — | — | — | 9 |
| 7 | Nyitra | — | 1 | — | — | 2 | 5 | 1 | — | — | — | 1 | — | 10 |
| 8 | Pozsony | 3 | 1 | — | — | — | 3 | — | — | — | — | — | — | 7 |
| | Pozsony, sz. k. v. | 1 | — | — | — | 1 | — | — | — | — | — | — | — | 2 |
| | együtt | 4 | 1 | — | — | 1 | 3 | — | — | — | — | — | — | 9 |
| 9 | Trencsén vármegye | 3 | — | — | — | — | 1 | — | — | 1 | — | — | — | 5 |
| 10 | Turóc | — | — | — | — | 3 | 1 | — | — | — | — | — | — | 4 |
| 11 | Zólyom | — | — | — | — | — | — | — | — | — | — | — | — | — |
| | Összesen | 11 | 3 | 1 | — | 22 | 19 | 2 | 2 | — | 1 | 1 | — | 62 |
| b) Duna jobb partja. | | | | | | | | | | | | | | |
| 1 | Baranya vármegye | 3 | 9 | 2 | 1 | 2 | — | 1 | 1 | — | — | 1 | — | 20 |
| | Pécs, sz. k. v. | — | — | — | — | — | — | — | — | — | — | — | — | — |
| | együtt | 3 | 9 | 2 | 1 | 2 | — | 1 | 1 | — | — | 1 | — | 20 |
| 2 | Fejér vármegye | 3 | 1 | — | — | 3 | 4 | 3 | — | — | — | — | — | 14 |
| | Székes-Fejérvár, sz. k. v. | — | — | — | — | — | — | — | — | — | — | — | — | — |
| | együtt | 3 | 1 | — | — | 3 | 4 | 3 | — | — | — | — | — | 14 |
| 3 | Győr vármegye | 1 | — | — | — | — | — | 1 | — | 1 | — | — | — | 3 |
| | Győr, sz. k. v. | 4 | — | — | — | — | — | — | — | — | — | — | — | 4 |
| | együtt | 5 | — | — | — | — | — | 1 | — | 1 | — | — | — | 7 |
| 4 | Komárom vármegye | 1 | 1 | — | — | 1 | 2 | 1 | — | — | — | — | — | 6 |
| | Komárom, sz. k. v. | — | — | — | — | — | — | — | — | — | — | — | — | — |
| | együtt | 1 | 1 | — | — | 1 | 2 | 1 | — | — | — | — | — | 6 |
| 5 | Moson vármegye | 1 | — | — | — | 2 | — | — | — | — | — | — | — | 3 |
| 6 | Somogy | 6 | 2 | 1 | — | 1 | — | — | — | 1 | — | 1 | — | 12 |
| 7 | Sopron | 6 | — | — | — | 2 | — | — | — | — | — | — | — | 8 |
| | Sopron, sz. k. v. | — | — | — | — | — | — | — | — | — | — | — | — | — |
| | együtt | 6 | — | — | — | 2 | — | — | — | — | — | — | — | 8 |
| 8 | Tolna vármegye | 4 | 4 | 1 | — | — | 2 | — | — | 1 | — | 3 | 1 | 16 |
| 9 | Vas | 7 | — | — | — | 2 | — | — | — | 4 | — | — | — | 13 |
| 10 | Veszprém | 7 | — | — | — | 2 | — | 1 | — | 1 | 2 | — | — | 13 |
| 11 | Zala | 11 | — | — | — | — | — | — | 1 | 3 | — | — | 1 | 16 |
| | Összesen | 54 | 17 | 4 | 1 | 15 | 8 | 7 | 2 | 11 | 2 | 5 | 2 | 128 |
| c) Duna-Tisza köze. | | | | | | | | | | | | | | |
| 1 | Bács-Bodrog vármegye | 10 | 7 | 2 | 1 | — | 3 | — | — | 1 | — | 8 | — | 32 |
| | Baja, thj. fejr. v. | 1 | — | — | — | — | — | — | — | — | — | — | — | 1 |
| | Szabadka, sz. k. v. | — | — | 1 | — | — | — | — | — | — | — | — | — | 1 |
| | Ujvidék, sz. k. v. | — | — | — | — | — | — | — | — | — | — | — | — | — |
| | Zombor, sz. k. v. | — | — | — | — | — | — | — | — | — | — | — | — | — |
| | együtt | 11 | 7 | 3 | 1 | — | 3 | — | — | 1 | — | 8 | — | 34 |
| 2 | Csongrád vármegye | — | — | — | — | — | — | — | — | — | — | 1 | — | 1 |
| | Hódmező-Vásárhely, thj. fejr. v. | — | — | — | — | — | — | 1 | — | — | — | — | — | 1 |
| | Szeged, sz. k. v. | — | — | — | — | — | — | — | — | — | — | — | — | — |
| | együtt | — | — | — | — | — | — | 1 | — | — | — | 1 | — | 2 |
| 3 | Heves vármegye | 3 | — | — | — | 1 | — | — | 1 | — | 1 | 1 | 1 | 8 |
| 4 | Jász-N.-K.-Szolnok vármegye | — | 2 | — | — | — | 3 | — | — | — | — | — | — | 5 |
| 5 | Pest-P.-S.-Kis-Kun | 5 | 2 | — | — | 4 | 16 | 4 | — | — | — | — | — | 31 |
| | Budapest, fő- és székváros | 6 | — | — | — | — | — | — | — | — | — | — | — | 6 |
| | Kecskemét, thj. fejr. v. | — | — | — | — | — | — | — | — | — | — | — | — | — |
| | együtt | 11 | 2 | — | — | 4 | 16 | 4 | — | — | — | — | — | 37 |
| | Összesen | 25 | 11 | 3 | 1 | 5 | 22 | 5 | 1 | 1 | 1 | 10 | 1 | 86 |

| Folyó szám Laufende Zahl | Ország rész, törvényhatóság Landestheil, Municipium | Pala-, caerép- vagy bádogtető alatt Unter Schiefer-, Ziegel- oder Blech- Dach | | | | Zsindely- vagy deszkatető alatt Unter Schindel- oder Bretterdach | | | | Nád- vagy zsúptető alatt Unter Rohr- oder Strohdach | | | | Összesen Zusammen |
|------------------------------|--|---|---|---|---|---|--|---|---|--|--|---|---|----------------------|
| | | kő- vagy téglá- aus Stein oder Ziegeln | kő- vagy téglával- dílt- vagy dí- szít-Flügel- Stein o. Ziegeln, von Kalk o. Lehm | vályog- vagy sár- aus Kalk oder Lehm | fa- vagy dísz- tető más anyag- aus Holz oder aus mit Holz gemeng- ten Materialien | kő- vagy téglá- aus Stein oder Ziegeln | f- vagy zsindely- dílt- vagy dí- szít-Flügel- Stein o. Ziegeln, von Kalk o. Lehm | vályog- vagy sár- aus Kalk oder Lehm | fa- vagy dísz- tető más anyag- aus Holz oder aus mit Holz gemeng- ten Materialien | kő- vagy téglá- aus Stein oder Ziegeln | f- vagy zsindely- dílt- vagy dí- szít-Flügel- Stein o. Ziegeln, von Kalk o. Lehm | vályog- vagy sár- aus Kalk oder Lehm | fa- vagy dísz- tető más anyag- aus Holz oder aus mit Holz gemeng- ten Materialien | |
| | | | | | | | | | | | | | | |
| d) Tisza jobb partja. | | | | | | | | | | | | | | |
| 1 | Abauj-Torna vármegye | 4 | — | — | — | 6 | 2 | — | — | — | — | — | — | 12 |
| | Kassa, sz. k. v. | — | — | — | — | — | — | — | — | — | — | — | — | — |
| | együtt | 4 | — | — | — | 6 | 2 | — | — | — | — | — | — | 12 |
| 2 | Bereg vármegye | 1 | 1 | 1 | — | 2 | 2 | 1 | 3 | — | — | — | 1 | 12 |
| 3 | Borsod » | 1 | — | — | — | 5 | — | — | — | — | 1 | — | — | 7 |
| 4 | Gömör » | 5 | — | — | — | 7 | 1 | — | — | — | — | — | — | 13 |
| 5 | Sáros » | — | 1 | — | — | 3 | — | — | 2 | — | — | — | 1 | 7 |
| 6 | Szepea » | 3 | — | — | 1 | 3 | — | — | 1 | — | — | — | — | 8 |
| 7 | Ung » | 2 | — | — | — | 4 | 1 | 1 | — | — | — | — | 1 | 9 |
| 8 | Zemplén » | 1 | — | — | 1 | 7 | — | — | 1 | — | — | — | — | 10 |
| | Összesen | 17 | 2 | 1 | 2 | 37 | 6 | 2 | 7 | — | — | 1 | 3 | 78 |
| e) Tisza bal partja. | | | | | | | | | | | | | | |
| 1 | Békés vármegye | — | — | 2 | — | 1 | 5 | 4 | — | 1 | 5 | — | — | 18 |
| 2 | Bihar » | 3 | — | — | — | — | — | 3 | 3 | 1 | 1 | 3 | — | 14 |
| | Nagy-Várad, thj. felr. v. | 2 | 1 | — | — | 1 | — | — | — | — | — | — | — | 4 |
| | együtt | 5 | 1 | — | — | 1 | — | 3 | 3 | 1 | 1 | 3 | — | 18 |
| 3 | Hajdú vármegye | 2 | 1 | — | — | — | 1 | — | 1 | — | — | 2 | 1 | 8 |
| | Debreczen, sz. k. v. | — | — | — | — | — | — | — | — | — | — | — | — | — |
| | együtt | 2 | 1 | — | — | — | 1 | — | 1 | — | — | 2 | 1 | 8 |
| 4 | Máramaros vármegye | — | — | — | — | 3 | 1 | — | 7 | — | — | — | — | 11 |
| 5 | Szabolcs » | 1 | — | — | — | 1 | — | 1 | 1 | — | — | 2 | 1 | 7 |
| 6 | Szatmár » | — | 1 | — | — | 3 | 2 | — | 5 | — | 1 | — | 1 | 13 |
| | Szatmár-Németi, sz. k. v. | — | — | — | — | — | — | — | — | — | — | — | — | — |
| | együtt | — | 1 | — | — | 3 | 2 | — | 5 | — | 1 | — | 1 | 13 |
| 7 | Szilágy vármegye | 1 | — | — | 1 | 1 | 1 | — | 2 | 1 | — | — | — | 7 |
| 8 | Ugocsa » | — | — | — | — | — | — | 2 | 1 | — | — | — | — | 3 |
| | Összesen | 9 | 3 | 2 | 1 | 10 | 10 | 10 | 20 | 2 | 3 | 12 | 3 | 85 |
| f) Tisza-Maros szöge. | | | | | | | | | | | | | | |
| 1 | Arad vármegye | 1 | — | — | — | — | 3 | 4 | — | — | 1 | — | — | 9 |
| | Arad, sz. k. v. | 1 | — | — | — | 2 | — | — | — | — | — | — | — | 3 |
| | együtt | 2 | — | — | — | 2 | 3 | 4 | — | — | 1 | — | — | 12 |
| 2 | Csanád vármegye | — | — | 3 | — | 1 | 1 | 2 | — | — | — | — | — | 7 |
| 3 | Krassó-Szörény vármegye | 8 | 1 | — | — | 2 | — | 1 | 9 | — | — | — | — | 21 |
| 4 | Temes vármegye | 8 | 2 | 1 | — | 1 | 1 | 3 | 1 | 1 | 1 | 2 | — | 21 |
| | Temesvár, sz. k. v. | 1 | — | — | — | — | — | — | — | — | — | — | — | 1 |
| | Versecz, thj. felr. v. | — | — | — | — | — | — | — | — | — | — | — | — | — |
| | együtt | 9 | 2 | 1 | — | 1 | 1 | 3 | 1 | 1 | 1 | 2 | — | 22 |
| 5 | Torontál vármegye | 9 | 3 | 10 | — | 1 | 2 | 1 | — | — | 1 | 5 | — | 32 |
| | Pancsova, thj. felr. v. | — | — | — | — | — | — | — | — | — | — | — | — | — |
| | együtt | 9 | 3 | 10 | — | 1 | 2 | 1 | — | — | 1 | 5 | — | 32 |
| | Összesen | 28 | 6 | 14 | — | 7 | 7 | 11 | 10 | 1 | 3 | 7 | — | 94 |
| g) Erdély. | | | | | | | | | | | | | | |
| 1 | Alsó-Fehér vármegye | 2 | — | — | 1 | 2 | 1 | — | 3 | — | — | 1 | 2 | 12 |
| 2 | B-Naszód » | 1 | — | — | — | — | 2 | — | 1 | — | — | — | — | 4 |
| 3 | Brasó » | 3 | — | — | — | — | — | — | — | — | — | — | — | 3 |
| 4 | Csik » | 1 | — | — | — | — | — | — | — | — | — | — | — | 1 |
| 5 | Fogarás » | 1 | — | — | — | — | — | — | — | — | — | — | — | 1 |
| 6 | Háromszék » | — | — | — | — | — | — | — | 3 | — | — | — | — | 3 |
| 7 | Hunyad » | 2 | — | — | — | 4 | — | — | 1 | — | — | — | — | 7 |
| 8 | Kis-Küküllő » | 2 | 1 | — | 1 | — | — | — | — | — | — | — | 1 | 5 |
| 9 | Koloza » | 2 | 1 | — | — | — | — | — | — | — | — | — | 1 | 4 |
| | Kolozsvár, sz. k. v. | — | — | — | — | — | — | — | — | — | — | — | — | — |
| | együtt | 2 | 1 | — | — | — | — | — | — | — | — | — | 1 | 4 |
| 10 | Maros-Torda vármegye | — | — | — | 1 | — | — | — | 3 | — | 1 | — | — | 5 |
| | Maros-Vásárhely, sz. k. v. | — | — | — | — | — | — | — | — | — | — | — | — | — |
| | együtt | — | — | — | 1 | — | — | — | 3 | — | 1 | — | — | 5 |

| Föld száma Laufende Zahl | Országgrész, törvényhatóság Landestheil, Municipium | Pala-, cserép- vagy bádogtető alatt Unter Schiefer-, Ziegel- oder Blech- Dach | | | | Zsindely- vagy deszkatető alatt Unter Schindel- oder Bretterdach | | | | Nád- vagy zsúptető alatt Unter Rohr- oder Strohdach | | | | Összesen Zusammen | |
|-----------------------------|---|---|---|---|---|---|---|---|---|--|---|---|---|----------------------|-----|
| | | kő- vagy téglá- aus Stein oder Ziegeln | 14- vagy teglalappal, vályog- vagy ár- mit Fundament aus Stein o. Ziegeln, von Koth o. Lehm | vályog- vagy sár- aus Koth oder Lehm | 14- vagy ívelt teg- sen mit wüggü aus Holz oder aus mit Holz gemang- ten Materialen | kő- vagy téglá- aus Stein oder Ziegeln | 14- vagy teglalappal, vályog- vagy ár- mit Fundament aus Stein o. Ziegeln, von Koth o. Lehm | vályog- vagy sár- aus Koth oder Lehm | 14- vagy ívelt teg- sen mit wüggü aus Holz oder aus mit Holz gemang- ten Materialen | kő- vagy téglá- aus Stein oder Ziegeln | 14- vagy teglalappal, vályog- vagy ár- mit Fundament aus Stein o. Ziegeln, von Koth o. Lehm | vályog- vagy sár- aus Koth oder Lehm | 14- vagy ívelt teg- sen mit wüggü aus Holz oder aus mit Holz gemang- ten Materialen | | |
| | | épület — Gebäude | | | | épület — Gebäude | | | | épület — Gebäude | | | | | |
| 11 | Nagy-Küküllő vármegye | 3 | 1 | — | — | — | — | — | — | — | — | — | — | — | 4 |
| 12 | Szeben » | 4 | — | — | — | — | — | — | — | — | — | — | — | — | 4 |
| 13 | Szolnok-Doboka » | — | — | — | — | 4 | — | — | — | — | — | — | — | — | 8 |
| 14 | Torda-Aranyos » | — | — | 1 | — | — | — | — | — | — | — | — | — | 1 | 3 |
| 15 | Udvarhely » | 3 | 1 | — | — | 2 | — | — | — | — | — | — | — | — | 8 |
| | <i>Összesen</i> | 24 | 4 | 1 | 4 | 12 | 3 | — | 17 | — | 1 | 1 | — | 5 | 72 |
| | <i>Magyarország összesen</i> | 168 | 46 | 26 | 9 | 108 | 75 | 37 | 59 | 15 | 11 | 37 | 14 | — | 605 |
| | II. Fiume város és kerülete. <i>Fiume Stadt und Gebiet.</i> | 1 | — | — | — | — | — | 1 | — | — | — | — | — | — | 2 |
| | III. Horvát-Szlavonország. <i>Kroatien-Slavonien.</i> | | | | | | | | | | | | | | |
| 1 | Belovár-Kőrös vármegye | — | — | — | — | 1 | — | — | — | — | — | — | — | — | 1 |
| | Belovár, sz. k. v. | — | — | — | — | — | — | — | — | — | — | — | — | — | — |
| | Ivanić, » » » | — | — | — | — | — | — | — | — | — | — | — | — | — | — |
| | Kaproncza, » » » | — | — | — | — | — | — | — | — | — | — | — | — | — | — |
| | Kőrös, » » » | — | — | — | — | — | — | — | — | — | — | — | — | — | — |
| | együtt | — | — | — | — | 1 | — | — | — | — | — | — | — | — | 1 |
| 2 | Liba-Krbava vármegye | — | — | — | — | — | — | — | — | — | — | — | — | — | — |
| | Carlopage, önálló város | — | — | — | — | — | — | — | — | — | — | — | — | — | — |
| | Zengg, sz. k. v. | — | — | — | — | — | — | — | — | — | — | — | — | — | — |
| | együtt | — | — | — | — | — | — | — | — | — | — | — | — | — | — |
| 3 | Modrus-Fiume vármegye | — | — | — | — | — | — | — | — | — | — | — | — | — | — |
| | Buccari, sz. k. v. | — | — | — | — | — | — | — | — | — | — | — | — | — | — |
| | együtt | — | — | — | — | — | — | — | — | — | — | — | — | — | — |
| 4 | Pozsega vármegye | 1 | — | — | — | — | — | — | — | — | — | — | — | — | 1 |
| | Bród, önálló város | — | — | — | — | — | — | — | — | — | — | — | — | — | — |
| | Pozsega, sz. k. v. | — | — | — | — | — | — | — | — | — | — | — | — | — | — |
| | együtt | 1 | — | — | — | — | — | — | — | — | — | — | — | — | 1 |
| 5 | Szerém vármegye | — | 1 | — | — | — | — | — | — | — | — | — | — | — | 1 |
| | Karlócza, önálló város | — | — | — | — | — | — | — | — | — | — | — | — | — | — |
| | Mitrovicza, » » | — | — | — | — | — | — | — | — | — | — | — | — | — | — |
| | Pétervárad, » » | — | — | — | — | — | — | — | — | — | — | — | — | — | — |
| | Ruma, mezőváros, rend. tan.-al. | — | — | — | — | — | — | — | — | — | — | — | — | — | — |
| | Zimony, önálló város | — | — | — | — | — | — | — | — | — | — | — | — | — | — |
| | együtt | — | 1 | — | — | — | — | — | — | — | — | — | — | — | 1 |
| 6 | Varasd vármegye | — | — | — | — | — | — | — | — | — | — | — | — | — | — |
| | Varasd, sz. k. v. | — | — | — | — | — | — | — | — | — | — | — | — | — | — |
| | együtt | — | — | — | — | — | — | — | — | — | — | — | — | — | — |
| 7 | Verőcze vármegye | 2 | — | — | — | — | — | 1 | — | — | — | — | — | — | 3 |
| | Eszék, sz. k. v. | — | — | — | — | — | — | — | — | — | — | — | — | — | — |
| | együtt | 2 | — | — | — | — | — | 1 | — | — | — | — | — | — | 3 |
| 8 | Zágráb vármegye | — | — | — | — | — | — | — | — | — | — | — | — | — | — |
| | Károlyváros, sz. k. v. | — | — | — | — | — | — | — | — | — | — | — | — | — | — |
| | Kostajnicza, önálló város | — | — | — | — | — | — | — | — | — | — | — | — | — | — |
| | Petrinja, » » | — | — | — | — | — | — | — | — | — | — | — | — | — | — |
| | Sziszek, sz. k. v. | — | — | — | — | — | — | — | — | — | — | — | — | — | — |
| | Zágráb, » » » | 1 | — | — | — | — | — | — | — | — | — | — | — | — | 1 |
| | együtt | 1 | — | — | — | — | — | — | — | — | — | — | — | — | 1 |
| | <i>Horvát-Szlavonország összesen</i> | 4 | 1 | — | — | 1 | 1 | — | — | — | — | — | — | — | 7 |

Ismétlés. — Recapitulation.

| | | | | | | | | | | | | | | |
|---|-----|----|----|---|-----|----|----|----|----|----|----|----|---|-----|
| I. Magyarország — Ungarn | 168 | 46 | 26 | 9 | 108 | 75 | 37 | 59 | 15 | 11 | 37 | 14 | — | 605 |
| II. Fiume város és kerülete — Fiume Stadt und Gebiet | 1 | — | — | — | — | — | 1 | — | — | — | — | — | — | 2 |
| III. Horvát-Szlavonorsz. — Kroatien-Slav. A Szent István korona országai együtt — Die Länder der heil. Stefanskronen zus. | 4 | 1 | — | — | 1 | 1 | — | — | — | — | — | — | — | 7 |
| | 173 | 47 | 26 | 9 | 109 | 76 | 38 | 59 | 15 | 11 | 37 | 14 | — | 614 |

| Folyó szám Laufende Zahl | Országgrész, törvényhatóság Landestheil, Municipium | Pala-, cserép- vagy bádogtető alatt Unter Schiefer-, Ziegel- oder Blech- Dach | | | | Zsindely- vagy deszkatető alatt Unter Schindel- oder Bretterdach | | | | Nád- vagy zsúptető alatt Unter Rohr- oder Strohdach | | | | Összesen Zusammen |
|-----------------------------------|--|---|--|---|--|---|--|---|--|--|--|---|--|----------------------|
| | | kő- vagy téglá- us Stein oder Ziegel | fa- vagy téglalap- tal vagy tégl- tal Fundament- Stein o. Ziegel, von Kalk o. Lehm | vályog- vagy sár- aus Kalk oder Lehm | fa- vagy fűfal vagy- ten más anyag- aus Holz oder aus mit Holz gemeng- ten Materialien | kő- vagy téglá- us Stein oder Ziegel | kő- vagy téglalap- tal vagy tégl- tal Fundament- Stein o. Ziegel, von Kalk o. Lehm | vályog- vagy sár- aus Kalk oder Lehm | fa- vagy fűfal vagy- ten más anyag- aus Holz oder aus mit Holz gemeng- ten Materialien | kő- vagy téglá- us Stein oder Ziegel | fa- vagy téglalap- tal vagy tégl- tal Fundament- Stein o. Ziegel, von Kalk o. Lehm | vályog- vagy sár- aus Kalk oder Lehm | fa- vagy fűfal vagy- ten más anyag- aus Holz oder aus mit Holz gemeng- ten Materialien | |
| | | épület — Gebäude | | | | épület — Gebäude | | | | épület — Gebäude | | | | |
| I. Magyarország. — Ungarn. | | | | | | | | | | | | | | |
| a) Duna bal partja. | | | | | | | | | | | | | | |
| 1 | Árva vármegye | — | — | — | — | 2 | — | — | — | — | — | — | — | 2 |
| 2 | Bars » | 6 | 3 | — | — | 2 | 1 | — | — | 1 | — | — | 1 | 14 |
| 3 | Esztergom » | 3 | — | — | — | — | 1 | — | — | — | — | — | — | 4 |
| 4 | Hont » | — | — | — | — | 1 | 1 | — | — | — | — | — | — | 2 |
| | Selmecz- és Bélabánya, sz. k. v. | — | — | — | — | 2 | — | — | — | — | — | — | — | 2 |
| | együtt | — | — | — | — | 3 | 1 | — | — | — | — | — | — | 4 |
| 5 | Liptó vármegye | — | — | — | — | 1 | — | — | 1 | — | — | — | — | 2 |
| 6 | Nógrád » | — | — | — | — | 5 | 2 | — | — | — | — | — | — | 7 |
| 7 | Nyitra » | 12 | 3 | 1 | — | 2 | 1 | — | 1 | — | 4 | 3 | — | 27 |
| 8 | Pozsony » | 6 | 3 | — | — | — | — | 1 | — | — | 1 | — | — | 11 |
| | Pozsony, sz. k. v. | 9 | 1 | — | — | 1 | — | — | — | — | — | — | — | 11 |
| | együtt | 15 | 4 | — | — | 1 | — | 1 | — | 1 | — | — | — | 22 |
| 9 | Trencsén vármegye | 2 | — | — | — | 3 | 1 | 1 | 2 | — | — | — | — | 9 |
| 10 | Turóc » | 2 | — | — | — | — | — | — | — | — | — | — | — | 2 |
| 11 | Zólyom » | 5 | — | — | — | 5 | — | — | 2 | — | — | — | — | 12 |
| | Összesen | 45 | 10 | 1 | — | 24 | 7 | 2 | 6 | 1 | 5 | 4 | — | 105 |
| b) Duna jobb partja. | | | | | | | | | | | | | | |
| 1 | Baranya vármegye | 2 | 2 | — | — | 1 | — | — | — | — | — | — | — | 5 |
| | Pécs, sz. k. v. | 3 | — | — | — | 1 | — | — | — | — | — | — | — | 4 |
| | együtt | 5 | 2 | — | — | 2 | — | — | — | — | — | — | — | 9 |
| 2 | Fejér vármegye | — | 1 | 1 | — | — | — | — | — | — | — | 2 | — | 4 |
| | Székes-Fejérvár, sz. k. v. | 3 | 1 | — | — | — | — | — | — | — | — | — | — | 4 |
| | együtt | 3 | 2 | 1 | — | — | — | — | — | — | 2 | — | — | 8 |
| 3 | Győr vármegye | 2 | — | — | — | — | — | — | — | 1 | 1 | — | — | 4 |
| | Győr, sz. k. v. | 3 | — | — | — | — | — | — | — | — | — | — | — | 3 |
| | együtt | 5 | — | — | — | — | — | — | — | 1 | 1 | — | — | 7 |
| 4 | Komárom vármegye | 3 | — | 1 | — | 1 | 1 | — | — | 1 | — | — | 1 | 8 |
| | Komárom, sz. k. v. | 3 | — | — | — | — | — | — | — | — | — | — | — | 3 |
| | együtt | 6 | — | 1 | — | 1 | 1 | — | — | 1 | — | — | 1 | 11 |
| 5 | Moson vármegye | 2 | — | — | — | — | — | — | 2 | — | — | — | — | 4 |
| 6 | Somogy » | 7 | 1 | — | — | — | 1 | — | — | — | — | — | — | 9 |
| 7 | Sopron » | 5 | — | — | — | 2 | — | — | — | — | — | — | — | 7 |
| | Sopron, sz. k. v. | 3 | — | — | — | — | — | — | — | — | — | — | — | 3 |
| | együtt | 8 | — | — | — | 2 | — | — | — | — | — | — | — | 10 |
| 8 | Tolna vármegye | 2 | — | — | — | — | — | — | — | — | — | — | — | 2 |
| 9 | Vas » | 4 | — | — | — | 3 | — | — | — | — | — | — | — | 7 |
| 10 | Veszprém » | 3 | — | — | — | 1 | 1 | — | — | 1 | 1 | — | — | 7 |
| 11 | Zala » | 12 | 2 | — | 1 | 2 | — | — | 1 | — | — | — | 1 | 19 |
| | Összesen | 57 | 7 | 2 | 1 | 11 | 3 | — | 1 | 4 | 2 | 3 | 2 | 93 |
| c) Duna-Tisza köze. | | | | | | | | | | | | | | |
| 1 | Bács-Bodrog vármegye | 2 | — | 1 | 1 | 1 | 1 | 3 | — | — | — | 8 | — | 17 |
| | Baja, thj. felr. v. | 2 | 1 | 2 | — | — | — | — | — | — | — | — | — | 5 |
| | Szabadka, sz. k. v. | — | — | — | — | 1 | — | — | — | — | 2 | — | — | 3 |
| | Ujvidék, sz. k. v. | 2 | — | 1 | — | — | — | — | — | — | — | — | — | 3 |
| | Zombor, sz. k. v. | 3 | 2 | — | — | — | — | — | — | — | — | — | — | 5 |
| | együtt | 9 | 3 | 4 | 1 | 2 | 1 | 3 | — | — | — | 10 | — | 33 |
| 2 | Csongrád vármegye | — | 5 | — | — | — | 2 | 1 | — | — | — | — | — | 8 |
| | Hódmező-Vásárhely, thj. felr. v. | 3 | — | — | — | 1 | — | — | — | — | — | — | — | 4 |
| | Szeged, sz. k. v. | 1 | — | — | — | 2 | — | — | — | — | — | — | — | 3 |
| | együtt | 4 | 5 | — | — | 3 | 2 | 1 | — | — | — | — | — | 15 |
| 3 | Heves vármegye | 4 | — | — | — | 3 | — | — | — | 1 | — | — | — | 8 |
| 4 | Jász-N.-K.-Szolnok vármegye | 2 | 1 | — | — | 2 | 2 | 2 | — | — | — | — | — | 9 |
| 5 | Post-P.-S.-Kis-Kun » | 6 | — | — | — | 3 | 1 | — | — | 1 | — | — | — | 11 |
| | Budapest, fő- és székvaros | 77 | 1 | — | 29 | — | 2 | — | 1 | — | — | — | — | 110 |
| | Kecskemét, thj. felr. v. | — | 1 | — | — | — | — | — | — | — | — | — | — | 1 |
| | együtt | 83 | 2 | — | 29 | 3 | 3 | — | 1 | 1 | — | — | — | 122 |
| | Összesen | 102 | 11 | 4 | 30 | 13 | 8 | 6 | 1 | 2 | — | 10 | — | 187 |

| Folyó száma Laufende Zahl | Országrészt, törvényhatóság Landestheil, Municipium | Pala-, cserép- vagy bádogtető alatt Unter Schiefer-, Ziegel- oder Blech- Dach | | | | Zsindely- vagy deszkatető alatt Unter Schindel- oder Bretterdach | | | | Nád- vagy zsúptető alatt Unter Rohr- oder Strohdach | | | | Összesen Zusammen |
|------------------------------|--|---|---|---|---|---|---|---|---|--|---|---|---|----------------------|
| | | kő- vagy téglá- aus Stein oder Ziegeln | is- vagy kővel dige- vagy sár- mit Kalk oder aus Stein o. Ziegeln, von Kalk o. Lehm | vályog- vagy sár- aus Kalk oder Lehm | is- vagy téglá- aus Stein oder aus Holz oder aus mit Holz gemeng- ten Materialien | kő- vagy téglá- aus Stein oder Ziegeln | is- vagy kővel dige- vagy sár- mit Kalk oder aus Stein o. Ziegeln, von Kalk o. Lehm | vályog- vagy sár- aus Kalk oder Lehm | is- vagy téglá- aus Stein oder aus Holz oder aus mit Holz gemeng- ten Materialien | kő- vagy téglá- aus Stein oder Ziegeln | is- vagy kővel dige- vagy sár- mit Kalk oder aus Stein o. Ziegeln, von Kalk o. Lehm | vályog- vagy sár- aus Kalk oder Lehm | is- vagy téglá- aus Stein oder aus Holz oder aus mit Holz gemeng- ten Materialien | |
| | | | | | | | | | | | | | | |
| d) Tisza jobb partja. | | | | | | | | | | | | | | |
| 1 | Abauj-Torna vármegye | 3 | 1 | 1 | — | 3 | — | — | — | — | — | — | — | 8 |
| | Kassa, sz. k. v. | 7 | — | — | — | 1 | 1 | — | 3 | — | — | — | — | 12 |
| | együtt | 10 | 1 | 1 | — | 4 | 1 | — | 3 | — | — | — | — | 20 |
| 2 | Bereg vármegye | 3 | — | — | — | 1 | — | — | — | — | — | — | 2 | 6 |
| 3 | Borsod | 2 | — | — | — | 2 | — | — | — | — | — | — | — | 4 |
| 4 | Gömör | 1 | — | — | — | 4 | 2 | — | — | — | — | — | — | 7 |
| 5 | Sáros | 3 | — | — | — | 1 | — | — | — | 1 | 1 | — | — | 6 |
| 6 | Szepes | 3 | — | — | — | 5 | 2 | — | — | — | — | — | — | 10 |
| 7 | Ung | — | 1 | — | — | — | — | — | — | — | — | — | 1 | 2 |
| 8 | Zemplén | 1 | — | — | — | 8 | 4 | 1 | — | — | 1 | — | — | 15 |
| | Összesen | 23 | 2 | 1 | — | 25 | 9 | 1 | 3 | 1 | 2 | — | 3 | 70 |
| e) Tisza bal partja. | | | | | | | | | | | | | | |
| 1 | Békés vármegye | 4 | — | 1 | — | 5 | 2 | 5 | — | — | 5 | — | — | 22 |
| 2 | Bihar | — | — | — | — | — | — | — | — | — | 1 | — | — | 1 |
| | Nagy-Várad, thj. felr. v. | 6 | — | — | — | 2 | — | — | — | — | — | — | — | 8 |
| | együtt | 6 | — | — | — | 2 | — | — | — | — | 1 | — | — | 9 |
| 3 | Hajdú vármegye | — | 2 | — | — | — | — | — | 1 | — | — | — | 2 | 5 |
| | Debreczen, sz. k. v. | 3 | 3 | — | — | — | — | — | — | — | — | — | — | 6 |
| | együtt | 3 | 5 | — | — | — | — | — | 1 | — | — | — | 2 | 11 |
| 4 | Máramaros vármegye | 2 | — | — | — | 2 | 1 | 1 | 3 | — | 1 | — | — | 10 |
| 5 | Szabolcs | 2 | — | — | — | — | — | — | — | — | — | — | — | 2 |
| 6 | Szatmár | 2 | 1 | — | — | 5 | 1 | 1 | 1 | — | — | — | 1 | 12 |
| | Szatmár-Németi, sz. k. v. | 2 | — | — | — | 2 | — | — | — | — | — | — | — | 4 |
| | együtt | 4 | 1 | — | — | 7 | 1 | 1 | 1 | — | — | — | 1 | 16 |
| 7 | Szilágy vármegye | 2 | — | — | — | — | — | — | — | — | — | — | — | 2 |
| 8 | Ugocsa | — | — | — | — | 1 | 2 | — | 1 | — | — | — | — | 4 |
| | Összesen | 23 | 6 | 1 | — | 17 | 6 | 7 | 6 | — | 2 | 5 | 3 | 70 |
| f) Tisza-Maros szöge. | | | | | | | | | | | | | | |
| 1 | Arad vármegye | 1 | — | 1 | 1 | 1 | — | — | 2 | — | — | — | — | 6 |
| | Arad, sz. k. v. | 8 | 1 | — | — | 1 | — | 1 | — | — | — | — | — | 11 |
| | együtt | 9 | 1 | 1 | 1 | 2 | — | 1 | 2 | — | — | — | — | 17 |
| 2 | Csanád vármegye | 2 | — | 1 | — | 2 | — | — | — | — | — | — | — | 5 |
| 3 | Krassó-Szörény vármegye | 5 | — | — | 1 | 3 | 3 | — | — | — | — | — | — | 12 |
| 4 | Temes vármegye | 5 | — | 1 | — | 3 | — | — | — | — | — | — | — | 9 |
| | Temesvár, sz. k. v. | 2 | 1 | — | — | 1 | — | — | — | — | — | — | — | 4 |
| | Versecz, thj. felr. v. | 1 | — | — | — | — | — | 3 | — | — | — | — | — | 4 |
| | együtt | 8 | 1 | 1 | — | 4 | — | 3 | — | — | — | — | — | 17 |
| 5 | Torontál vármegye | 2 | 1 | 2 | 1 | 1 | — | — | — | — | — | — | — | 7 |
| | Pancsova, thj. felr. v. | 2 | — | — | — | — | — | — | — | — | — | — | — | 2 |
| | együtt | 4 | 1 | 2 | 1 | 1 | — | — | — | — | — | — | — | 9 |
| | Összesen | 28 | 3 | 5 | 3 | 12 | 3 | 4 | 2 | — | — | — | — | 60 |
| g) Erdély. | | | | | | | | | | | | | | |
| 1 | Alsó-Fehér vármegye | 10 | — | — | — | 1 | — | — | 2 | — | — | — | — | 13 |
| 2 | B-Naszód | 1 | — | — | — | — | — | — | 1 | — | — | — | — | 2 |
| 3 | Brassó | 2 | — | — | — | — | — | — | — | — | — | — | — | 2 |
| 4 | Csik | 1 | — | — | — | — | — | — | — | — | — | — | — | 1 |
| 5 | Fogaras | 2 | 1 | — | — | 1 | — | — | — | 1 | — | — | — | 5 |
| 6 | Háromszék | 4 | — | — | — | 1 | — | — | 1 | — | — | — | — | 6 |
| 7 | Hunyad | 2 | — | — | — | 2 | — | — | 2 | — | 1 | — | — | 7 |
| 8 | Kis-Küküllő | 2 | 1 | — | — | — | — | — | — | — | — | — | — | 3 |
| 9 | Kolozs | — | — | — | 1 | 1 | — | — | — | — | — | — | — | 2 |
| | Kolozsvár, sz. k. v. | 7 | — | — | — | 3 | — | — | — | — | — | — | — | 10 |
| | együtt | 7 | — | — | 1 | 4 | — | — | — | — | — | — | — | 13 |
| 10 | Maros-Torda vármegye | 2 | — | — | — | — | — | — | — | — | — | 1 | — | 3 |
| | Maros-Vásárhely, sz. k. v. | 1 | — | — | — | 1 | — | — | — | — | — | — | — | 2 |
| | együtt | 3 | — | — | — | 1 | — | — | — | — | — | 1 | — | 5 |

| Folyó szám Laufende Zahl | Ország rész, törvényhatóság Landestheil, Municipium | Pala-, cserép- vagy bádogtető alatt Unter Schiefer-, Ziegel- oder Blech- dach | | | | Zsindely- vagy deszkatető alatt Unter Schindel- oder Bretterdach | | | | Nád- vagy zsüptető alatt Unter Rohr- oder Strohdach | | | | Összesen Zusammen |
|-----------------------------------|--|---|--|---|---|---|---|---|---|--|---|---|---|----------------------|
| | | kő- vagy téglá- aus Stein oder Ziegeln | kő- vagy téglával, vályog- vagy tégl- műfundament aus Stein o. Ziegeln, von Korb o. Lehm | vályog- vagy sár- aus Korb oder Lehm | fa- vagy fátal vágó- aus Holz oder aus mit Holz geschneg- ten Materialen | kő- vagy téglá- aus Stein oder Ziegeln | kő- vagy téglával, vályog- vagy fát- műfundament aus Stein o. Ziegeln, von Korb o. Lehm | vályog- vagy sár- aus Korb oder Lehm | fa- vagy fátal vágó- aus Holz oder aus mit Holz geschneg- ten Materialen | kő- vagy téglá- aus Stein oder Ziegeln | kő- vagy téglával, vályog- vagy fát- műfundament aus Stein o. Ziegeln, von Korb o. Lehm | vályog- vagy sár- aus Korb oder Lehm | fa- vagy fátal vágó- aus Holz oder aus mit Holz geschneg- ten Materialen | |
| | | | | | | | | | | | | | | |
| I. Magyarország. — Ungarn. | | | | | | | | | | | | | | |
| a) Duna bal parja. | | | | | | | | | | | | | | |
| 1 | Árva vármegye | — | — | — | — | — | — | — | — | — | — | — | — | — |
| 2 | Bars | — | — | — | — | 2 | — | — | — | — | — | — | — | 4 |
| 3 | Esztergom vármegye | — | — | — | — | — | — | — | — | — | — | — | — | — |
| 4 | Hont | 1 | — | — | — | — | — | — | — | — | — | — | — | 1 |
| | Selmez- és Bélabánya, sz. k. v. | — | — | — | — | — | — | — | — | — | — | — | — | — |
| | együtt. | 1 | — | — | — | — | — | — | — | — | — | — | — | 1 |
| 5 | Liptó vármegye | — | — | — | — | — | — | — | — | — | — | — | — | — |
| 6 | Nógrád | — | — | — | — | — | — | — | — | 1 | — | — | — | 1 |
| 7 | Nyitra | 8 | 5 | 1 | — | 5 | — | — | — | — | — | — | — | 19 |
| 8 | Pozsony | 2 | — | 1 | — | — | — | — | — | — | — | — | — | 3 |
| | Pozsony, sz. k. v. | 2 | — | — | — | — | — | — | — | — | — | — | — | 2 |
| | együtt. | 4 | — | 1 | — | — | — | — | — | — | — | — | — | 5 |
| 9 | Trencsén vármegye | 4 | 1 | — | — | 2 | — | — | — | 1 | — | — | — | 8 |
| 10 | Turóc | 1 | — | — | — | 3 | 3 | — | — | — | — | — | — | 7 |
| 11 | Zólyom | 2 | — | — | — | 1 | — | — | — | 2 | — | — | — | 5 |
| | Összesen. | 20 | 6 | 2 | — | 13 | 3 | 1 | 5 | — | — | — | — | 30 |
| b) Duna jobb parja. | | | | | | | | | | | | | | |
| 1 | Baranya vármegye | — | — | — | — | — | — | — | — | — | — | — | — | — |
| | Pécs, sz. k. v. | — | — | — | — | — | — | — | — | — | — | — | — | — |
| | együtt. | — | — | — | — | — | — | — | — | — | — | — | — | — |
| 2 | Fejér vármegye | 1 | — | — | — | 1 | — | — | — | — | — | — | — | 2 |
| | Székes-Fejérvár, sz. k. v. | 2 | — | — | — | — | — | — | — | — | — | — | — | 2 |
| | együtt. | 3 | — | — | — | 1 | — | — | — | — | — | — | — | 4 |
| 3 | Győr vármegye | — | — | — | — | — | — | — | — | 1 | — | — | — | 1 |
| | Győr, sz. k. v. | — | — | — | — | — | — | — | — | — | — | — | — | — |
| | együtt. | — | — | — | — | — | — | — | — | 1 | — | — | — | 1 |
| 4 | Komárom vármegye | — | — | — | — | — | — | — | — | — | — | 1 | — | 1 |
| | Komárom, sz. k. v. | — | — | — | — | — | — | — | — | — | — | — | — | — |
| | együtt. | — | — | — | — | — | — | — | — | — | — | 1 | — | 1 |
| 5 | Moson vármegye | — | — | 1 | — | — | — | — | — | — | — | — | — | 1 |
| 6 | Somogy | 2 | — | — | — | — | — | — | — | — | — | — | — | 2 |
| 7 | Sopron | 1 | — | — | 1 | — | — | — | — | — | — | — | — | 2 |
| | Sopron, sz. k. v. | — | — | — | — | — | — | — | — | — | — | — | — | — |
| | együtt. | 1 | — | — | 1 | — | — | — | — | — | — | — | — | 2 |
| 8 | Toina vármegye | 2 | 4 | — | — | 4 | 1 | — | — | — | — | — | — | 11 |
| 9 | Vas | 1 | — | — | — | — | — | — | — | — | — | — | — | 1 |
| 10 | Veszprém | 2 | — | 2 | — | — | — | 1 | — | — | — | — | — | 5 |
| 11 | Zala | 3 | — | — | — | 1 | — | — | — | 1 | — | — | — | 5 |
| | Összesen. | 14 | 4 | 3 | 1 | 6 | 1 | 1 | 1 | 1 | — | 1 | — | 33 |
| c) Duna-Tisza köze. | | | | | | | | | | | | | | |
| 1 | Bács-Bodrog vármegye | 2 | — | — | — | — | 1 | — | — | — | — | 1 | — | 4 |
| | Baja, thj. felr. v. | — | — | — | — | — | — | — | — | — | — | — | — | — |
| | Szabadka, sz. k. v. | — | — | — | — | — | — | — | — | — | — | — | — | — |
| | Ujvidék, sz. k. v. | — | — | — | — | — | — | — | — | — | — | — | — | — |
| | Zombor, sz. k. v. | — | — | — | — | — | — | — | — | — | — | — | — | — |
| | együtt. | 2 | — | — | — | — | 1 | — | — | — | — | 1 | — | 4 |
| 2 | Csongrád vármegye | 1 | — | — | — | — | — | — | — | — | — | — | — | 1 |
| | Hódmező-Vásárhely, thj. felr. v. | — | — | — | — | — | — | — | — | — | — | — | — | — |
| | Szeged, sz. k. v. | — | — | — | — | — | — | — | — | — | — | — | — | — |
| | együtt. | 1 | — | — | — | — | — | — | — | — | — | — | — | 1 |
| 3 | Heves vármegye | — | — | — | — | — | — | — | — | — | — | — | — | — |
| 4 | Jász-N.-K.-Szolnok vármegye | — | — | — | — | — | — | — | — | — | — | — | — | — |
| 5 | Pest-P.-S.-Kis-Kun | 4 | 1 | — | — | 4 | 5 | 1 | — | — | — | — | — | 15 |
| | Budapest, fő- és székváros | 17 | — | — | 1 | 4 | — | 1 | 4 | — | — | — | — | 27 |
| | Kecskemét, thj. felr. v. | 3 | 1 | — | — | — | — | — | — | — | — | — | — | 4 |
| | együtt. | 24 | 2 | — | 1 | 8 | 5 | 2 | 4 | — | — | — | — | 46 |
| | Összesen. | 27 | 2 | — | 1 | 8 | 6 | 2 | 4 | — | — | 1 | — | 51 |

| Folyó száma Laufende Zahl | Országgrész, törvényhatóság Landestheil, Municipium | Pala-, cserép- vagy hádogtető alatt Unter Schiefer-, Ziegel- oder Blech- Dach | | | | Zsindely- vagy deszkatető alatt Unter Schindel- oder Bretterdach | | | | Nád- vagy zsúptető alatt Unter Rohr- oder Strohdach | | | | Összesen Zusammen |
|------------------------------|--|---|--|---|---|---|--|---|---|--|--|---|---|----------------------|
| | | kő- vagy téglá- aus Stein oder Ziegeln | fa- vagy téglalappal, tölgy- vagy ár- nyélfundamentokra szőlő, kőzet, vagy kőzet | vályog- vagy sár- aus Koth oder Lehm | fa- vagy írtal vag- aus Holz oder aus mit Holz gemeng- ten Materialien | kő- vagy téglá- aus Stein oder Ziegeln | fa- vagy téglalappal, tölgy- vagy ár- nyélfundamentokra Szene o. Ziegeln, von Koth o. Lehm | vályog- vagy sár- aus Koth oder Lehm | fa- vagy írtal vag- aus Holz oder aus mit Holz gemeng- ten Materialien | kő- vagy téglá- aus Stein oder Ziegeln | fa- vagy téglalappal, tölgy- vagy ár- nyélfundamentokra Stein o. Ziegeln, von Koth o. Lehm | vályog- vagy sár- aus Koth oder Lehm | fa- vagy írtal vag- aus Holz oder aus mit Holz gemeng- ten Materialien | |
| | | épület — Gebäude | | | | épület — Gebäude | | | | épület — Gebäude | | | | |
| d) Tisza jobb partja. | | | | | | | | | | | | | | |
| 1 | Abauj-Torna vármegye | — | — | — | — | 21 | — | — | — | — | — | — | — | 21 |
| | Kassa, sz. k. v. | — | — | — | — | — | — | — | — | — | — | — | — | — |
| | együtt | — | — | — | — | 21 | — | — | — | — | — | — | — | 21 |
| 2 | Bereg vármegye | 1 | — | — | — | 1 | — | — | 10 | — | 1 | — | 4 | 5 |
| 3 | Borsod > | 4 | — | — | — | — | — | — | — | — | — | — | — | — |
| 4 | Gömör > | 1 | — | — | — | 3 | — | — | — | — | — | — | — | 4 |
| 5 | Sáros > | 2 | — | — | — | 1 | — | — | — | — | — | — | — | 3 |
| 6 | Szepes > | 6 | 1 | — | 1 | 12 | — | — | 4 | — | — | — | — | 24 |
| 7 | Ung > | — | — | — | — | 1 | — | — | 1 | — | — | — | — | 2 |
| 8 | Zemplén > | — | — | — | — | 2 | — | — | — | — | — | — | — | 2 |
| | Összesen | 14 | 1 | — | 1 | 41 | — | 1 | 14 | — | 1 | — | 4 | 5 |
| e) Tisza bal partja. | | | | | | | | | | | | | | |
| 1 | Békés vármegye | — | — | — | — | — | 1 | — | — | — | — | — | — | 1 |
| 2 | Bihar > | 2 | — | — | — | — | — | — | 4 | — | — | — | — | 6 |
| | Nagy-Várad, thj. felr. v. | — | — | — | — | — | — | — | — | — | — | — | — | — |
| | együtt | 2 | — | — | — | — | — | — | 4 | — | — | — | — | 6 |
| 3 | Hajdú vármegye | — | — | — | — | — | 1 | — | — | — | — | — | — | 1 |
| | Debreczen, sz. k. v. | 1 | — | — | — | — | — | — | — | — | — | — | — | 1 |
| | együtt | 1 | — | — | — | — | 1 | — | — | — | — | — | — | 2 |
| 4 | Máramaros vármegye | 2 | — | — | — | 6 | 1 | — | 12 | — | — | — | 1 | 22 |
| 5 | Szabolcs > | — | — | — | — | 3 | 1 | 2 | — | — | — | 1 | 1 | 8 |
| 6 | Szatmár > | 2 | — | — | — | 4 | 1 | — | 1 | — | — | — | — | 8 |
| | Szatmár-Németi, sz. k. v. | 3 | — | — | 1 | — | — | — | — | — | — | — | — | 4 |
| | együtt | 5 | — | — | 1 | 4 | 1 | — | 1 | — | — | — | — | 12 |
| 7 | Szilágy vármegye | 1 | 1 | — | — | 1 | — | 1 | 2 | — | — | — | — | 6 |
| 8 | Ugocsa > | — | — | — | — | 1 | — | 1 | 1 | — | — | — | — | 3 |
| | Összesen | 11 | 1 | — | 1 | 15 | 5 | 4 | 20 | — | — | 1 | 2 | 60 |
| f) Tisza-Maros szöge. | | | | | | | | | | | | | | |
| 1 | Arad vármegye | — | — | — | — | — | — | — | 1 | — | — | — | — | 1 |
| | Arad, sz. k. v. | — | — | — | — | — | — | — | — | — | — | — | — | — |
| | együtt | — | — | — | — | — | — | — | 1 | — | — | — | — | 1 |
| 2 | Csanád vármegye | — | — | — | — | — | — | — | — | — | — | — | — | — |
| 3 | Krassó-Szörény vármegye | 1 | — | — | — | 1 | — | — | — | — | — | — | — | 2 |
| 4 | Temes vármegye | 1 | 3 | — | — | 1 | — | — | 3 | — | — | 1 | 1 | 10 |
| | Temesvár, sz. k. v. | — | — | — | — | — | — | — | — | — | — | — | — | — |
| | Versecz, thj. felr. v. | — | — | — | — | — | — | — | — | — | — | — | — | — |
| | együtt | 1 | 3 | — | — | 1 | — | — | 3 | — | — | 1 | 1 | 10 |
| 5 | Torontál vármegye | 1 | — | — | — | 1 | — | — | — | — | — | — | — | 2 |
| | Pancsova, thj. felr. v. | — | — | — | — | — | — | — | — | — | — | — | — | — |
| | együtt | 1 | — | — | — | 1 | — | — | — | — | — | — | — | 2 |
| | Összesen | 3 | 3 | — | — | 3 | — | — | 4 | — | — | 1 | 1 | 15 |
| g) Erdély. | | | | | | | | | | | | | | |
| 1 | Alsó-Fehér vármegye | — | — | — | — | — | — | — | — | — | — | — | — | — |
| 2 | B.-Naszód > | — | — | — | — | — | — | — | — | — | — | — | — | — |
| 3 | Brassó > | — | — | — | — | — | — | — | — | — | — | — | — | — |
| 4 | Csik > | — | — | — | — | — | — | — | — | — | — | — | — | — |
| 5 | Fogarás > | 1 | — | — | — | — | — | — | — | — | — | — | — | 1 |
| 6 | Háromszék > | — | — | — | — | — | — | — | — | — | — | — | — | — |
| 7 | Hunyad > | — | — | — | — | 1 | — | — | — | — | — | — | — | 1 |
| 8 | Kis-Küküllő > | — | — | — | — | — | — | — | — | — | — | — | — | — |
| 9 | Kolozs > | 1 | — | — | 1 | 2 | 1 | — | — | 2 | — | — | — | 7 |
| | Kolozsvár, sz. k. v. | — | — | — | — | — | — | — | — | — | — | — | — | — |
| | együtt | 1 | — | — | 1 | 2 | 1 | — | — | 2 | — | — | — | 7 |
| 10 | Maros-Torda vármegye | — | — | — | — | — | — | — | 8 | — | — | — | — | 8 |
| | Maros-Vásárhely, sz. k. v. | 1 | — | — | — | — | — | — | — | — | — | — | — | 1 |
| | együtt | 1 | — | — | — | — | — | — | 8 | — | — | — | — | 9 |

| Folyó szám Laufende Zahl | Országrés, törvényhatóság Landestheil, Municipium | Pala-, cserép- vagy bádogtető alatt Unter Schiefer-, Ziegel- oder Blech-Dach | | | | Zsindely- vagy deszkatető alatt Unter Schindel- oder Bretterdach | | | | Nád- vagy zsúptető alatt Unter Rohr- oder Strohdach | | | | Összesen Zusammen | |
|-----------------------------|---|---|--|---|--|---|--|---|--|--|--|---|--|----------------------|----|
| | | kő- vagy téglá- aus Stein oder Ziegeln | le- vagy téglalap- tűző- vagy ár- mit Fundament aus Stein o. Ziegeln, son Koth o. Lehm | vályog- vagy sár- aus Koth oder Lehm | le- vagy fűtűző- son mit ströht aus Holz oder aus mit Holz geang- ten Materialen | kő- vagy téglá- aus St in oder Ziegeln | le- vagy téglalap- tűző- vagy ár- mit Fundament aus Stein o. Ziegeln, son Koth o. Lehm | vályog- vagy sár- aus Koth oder Lehm | le- vagy fűtűző- son mit ströht aus Holz oder aus mit Holz geang- ten Materialen | kő- vagy téglá- aus Stein oder Ziegeln | le- vagy téglalap- tűző- vagy ár- mit Fundament aus Stein o. Ziegeln, son Koth o. Lehm | vályog- vagy sár- aus Koth oder Lehm | le- vagy fűtűző- son mit ströht aus Holz oder aus mit Holz geang- ten Materialen | | |
| | | épület — Gebäude | | | | épület — Gebäude | | | | épület — Gebäude | | | | | |
| 11 | Nagy-Küküllő vármegye | 1 | — | — | 1 | 1 | — | — | — | — | — | — | — | — | 3 |
| 12 | Szeben » | 1 | — | — | — | — | — | — | — | — | — | — | — | — | 1 |
| 13 | Szolnok-Doboka » | — | — | — | — | 2 | — | — | — | 8 | — | — | — | — | 10 |
| 14 | Torda-Aranyos » | — | — | — | — | — | — | — | — | 3 | — | — | — | — | 3 |
| 15 | Udvarhely » | — | — | — | — | — | — | — | — | — | — | — | — | — | — |
| | Összesen | 5 | — | — | 2 | 6 | 1 | — | 19 | 2 | — | — | — | — | 35 |
| | Magyarország összesen | 94 | 17 | 5 | 6 | 92 | 16 | 9 | 67 | 3 | 1 | 8 | 8 | 326 | |
| | II. Fiume város és kerülete. <i>Fiume Stadt und Gebiet.</i> | — | — | — | — | — | — | — | — | — | — | — | — | — | — |
| | III. Horvát-Szlavonország. <i>Kroatien-Slavonien.</i> | | | | | | | | | | | | | | |
| 1 | Belovár-Kőrös vármegye | — | — | — | — | — | — | — | — | — | — | — | — | — | — |
| | Belovár, sz. k. v. | — | — | — | — | — | — | — | — | — | — | — | — | — | — |
| | Ivanió, » » » | — | — | — | — | — | — | — | — | — | — | — | — | — | — |
| | Kaproncza, » » » | — | — | — | — | — | — | — | — | — | — | — | — | — | — |
| | Kőrös, » » » | 1 | — | — | — | — | — | — | — | — | — | — | — | — | 1 |
| | együtt | 1 | — | — | — | — | — | — | — | — | — | — | — | — | 1 |
| 2 | Lika-Krbava vármegye | — | — | — | — | — | — | — | — | — | — | — | — | — | — |
| | Carlopage, önálló város | — | — | — | — | — | — | — | — | — | — | — | — | — | — |
| | Zengg, sz. k. v. | — | — | — | — | — | — | — | — | — | — | — | — | — | — |
| | együtt | — | — | — | — | — | — | — | — | — | — | — | — | — | — |
| 3 | Módus-Fiume vármegye | 1 | — | — | — | — | — | — | — | — | — | — | — | — | 1 |
| | Buccari, sz. k. v. | — | — | — | — | — | — | — | — | — | — | — | — | — | — |
| | együtt | 1 | — | — | — | — | — | — | — | — | — | — | — | — | 1 |
| 4 | Pozsega vármegye | 4 | — | — | 1 | 3 | — | — | — | — | — | — | — | — | 8 |
| | Bród, önálló város | 1 | — | — | — | — | — | — | — | — | — | — | — | — | 1 |
| | Pozsega, sz. k. v. | — | — | — | — | — | — | — | — | — | — | — | — | — | — |
| | együtt | 5 | — | — | 1 | 3 | — | — | — | — | — | — | — | — | 9 |
| 5 | Szerém vármegye | 3 | — | — | 1 | — | — | — | — | — | — | — | — | — | 4 |
| | Karlócza, önálló város | — | — | — | — | — | — | — | — | — | — | — | — | — | — |
| | Mitrovicza, » » | — | — | — | — | — | — | — | — | — | — | — | — | — | — |
| | Pétervárad, » » | — | — | — | — | — | — | — | — | — | — | — | — | — | — |
| | Ruma, mezőváros, rend. tan.-al | — | — | — | — | — | — | — | — | 1 | — | — | — | — | 1 |
| | Zimony, önálló város | — | — | — | — | — | — | — | — | — | — | — | — | — | — |
| | együtt | 3 | — | — | 1 | — | — | — | 1 | — | — | — | — | — | 5 |
| 6 | Varasd vármegye | 4 | — | — | — | — | — | — | — | — | — | — | — | — | 4 |
| | Varasd, sz. k. v. | — | — | — | — | — | — | — | — | — | — | — | — | — | — |
| | együtt | 4 | — | — | — | — | — | — | — | — | — | — | — | — | 4 |
| 7 | Verőce vármegye | 1 | — | — | — | 1 | — | — | — | — | — | — | — | — | 2 |
| | Eszék, sz. k. v. | 2 | — | — | — | — | — | — | — | — | — | — | — | — | 2 |
| | együtt | 3 | — | — | — | 1 | — | — | — | — | — | — | — | — | 4 |
| 8 | Zágráb vármegye | 13 | — | — | — | 1 | — | — | — | — | — | — | — | — | 14 |
| | Károlyváros, sz. k. v. | — | — | — | — | — | — | — | — | — | — | — | — | — | — |
| | Kostajnicza, önálló város | — | — | — | — | — | — | — | — | — | — | — | — | — | — |
| | Petrinja, » » | — | — | — | — | — | — | — | — | — | — | — | — | — | — |
| | Sziszek, sz. k. v. | — | — | — | — | — | — | — | — | — | — | — | — | — | — |
| | Zágráb. » » » | 3 | — | — | — | — | — | — | — | — | — | — | — | — | 3 |
| | együtt | 16 | — | — | — | 1 | — | — | — | — | — | — | — | — | 17 |
| | Horvát-Szlavonország össz. | 33 | — | — | 2 | 5 | — | — | 1 | — | — | — | — | — | 41 |

Ismétlés. — Recapitulation.

| | | | | | | | | | | | | | |
|--|-----|----|---|---|----|----|---|----|---|---|---|---|-----|
| I. Magyarország — Ungarn | 94 | 17 | 5 | 6 | 92 | 16 | 9 | 67 | 3 | 1 | 8 | 8 | 326 |
| II. Fiume város és kerülete — Fiume Stadt und Gebiet | — | — | — | — | — | — | — | — | — | — | — | — | — |
| III. Horvát-Szlavonország — Kroatien-Slavonien | 33 | — | — | 2 | 5 | — | — | 1 | — | — | — | — | 41 |
| A Szent István korona országai együtt — Die Länder der heil. Stefanskrona zus. | 127 | 17 | 5 | 8 | 97 | 16 | 9 | 68 | 3 | 1 | 8 | 8 | 367 |

| Folyó szám Laufende Zahl | Országgrész, törvényhatóság Landestheil, Municipium | Pala-, cserép- vagy bádogtető alatt Unter Schiefer-, Ziegel- oder Blech- Dach | | | | Zsindely- vagy deszkatető alatt Unter Schindel- oder Bretterdach | | | | Nád- vagy zsüptető alatt Unter Rohr- oder Strohdach | | | | Összesen Zusammen |
|-----------------------------------|--|---|--|--|--|---|--|--|--|--|--|--|--|----------------------|
| | | kő- vagy téglá- as Slein oder Ziegel | kő- vagy téglá- as Slein oder Ziegel | kő- vagy téglá- as Slein oder Ziegel | kő- vagy téglá- as Slein oder Ziegel | kő- vagy téglá- as Slein oder Ziegel | kő- vagy téglá- as Slein oder Ziegel | kő- vagy téglá- as Slein oder Ziegel | kő- vagy téglá- as Slein oder Ziegel | kő- vagy téglá- as Slein oder Ziegel | kő- vagy téglá- as Slein oder Ziegel | kő- vagy téglá- as Slein oder Ziegel | kő- vagy téglá- as Slein oder Ziegel | |
| | | | | | | | | | | | | | | |
| I. Magyarország. — Ungarn. | | | | | | | | | | | | | | |
| a) Duna bal partja. | | | | | | | | | | | | | | |
| 1 | Árva vármegye | — | — | — | 1 | 2 | — | — | 3 | — | — | — | — | 6 |
| 2 | Bars | 1 | 3 | 1 | 1 | 5 | 1 | — | 1 | — | — | — | — | 13 |
| 3 | Esztergom vármegye | 1 | — | — | — | 2 | — | — | — | — | 1 | — | — | 5 |
| 4 | Hont | 2 | — | — | — | 2 | 2 | — | — | — | — | — | — | 6 |
| | Selmecz- és Bólabánya, sz. k. v. | — | — | — | — | 2 | — | — | — | — | 1 | — | — | 3 |
| | együtt | 2 | — | — | — | 4 | 2 | — | 1 | — | — | — | — | 9 |
| 5 | Liptó vármegye | 1 | — | — | — | 5 | 1 | — | 1 | — | — | — | — | 8 |
| 6 | Nógrád | 5 | 1 | — | — | 2 | — | 1 | 2 | — | — | — | — | 11 |
| 7 | Nyitra | 10 | 3 | — | — | 6 | 3 | — | — | — | — | 1 | — | 23 |
| 8 | Pozsony | 8 | 3 | — | — | 5 | 1 | — | 1 | — | 1 | — | — | 21 |
| | Pozsony, sz. k. v. | 11 | 3 | — | — | 3 | — | — | 2 | — | — | — | — | 19 |
| | együtt | 19 | 6 | — | — | 8 | 1 | — | 3 | — | 1 | — | — | 40 |
| 9 | Trencsén vármegye | 2 | 1 | — | — | 6 | — | 1 | 1 | — | — | — | — | 11 |
| 10 | Turóc | — | — | — | — | 3 | — | — | — | — | — | — | — | 3 |
| 11 | Zólyom | 4 | — | — | — | 5 | — | — | 2 | — | — | — | — | 11 |
| | Összesen | 45 | 14 | 1 | 2 | 48 | 8 | 2 | 14 | 1 | 1 | 1 | 3 | 140 |
| b) Duna jobb partja. | | | | | | | | | | | | | | |
| 1 | Baranya vármegye | 9 | 11 | 3 | — | 3 | 1 | — | — | — | 1 | — | — | 28 |
| | Pécs, sz. k. v. | 7 | — | — | — | 2 | — | — | — | — | — | — | — | 9 |
| | együtt | 16 | 11 | 3 | — | 5 | 1 | — | — | — | 1 | — | — | 37 |
| 2 | Fejér vármegye | 7 | 3 | 1 | — | 2 | 4 | — | — | 1 | 1 | 3 | 3 | 25 |
| | Székes-Fejérvár, sz. k. v. | 9 | 2 | — | — | — | — | — | — | 3 | 2 | — | — | 16 |
| | együtt | 16 | 5 | 1 | — | 2 | 4 | — | — | 4 | 3 | 3 | 3 | 41 |
| 3 | Győr vármegye | 1 | — | — | — | 1 | — | 1 | — | 1 | 1 | — | — | 6 |
| | Győr, sz. k. v. | 3 | — | — | — | 2 | 2 | — | — | — | — | — | — | 7 |
| | együtt | 4 | — | — | — | 3 | 2 | 1 | — | 1 | 1 | — | — | 13 |
| 4 | Komárom vármegye | 18 | 1 | — | — | 6 | 10 | 1 | 2 | — | 1 | — | — | 39 |
| | Komárom, sz. k. v. | 6 | — | — | — | 2 | 1 | — | — | — | — | — | — | 9 |
| | együtt | 24 | 1 | — | — | 8 | 11 | 1 | 2 | — | 1 | — | — | 48 |
| 5 | Moson vármegye | 6 | 1 | — | — | 1 | — | — | — | — | — | — | — | 8 |
| 6 | Somogy | 20 | 2 | 3 | 1 | 12 | 2 | — | — | 2 | 1 | — | 1 | 44 |
| 7 | Sopron | 5 | 1 | — | — | 2 | — | 1 | — | — | — | — | — | 9 |
| | Sopron, sz. k. v. | 5 | — | — | — | — | — | — | — | — | — | — | — | 5 |
| | együtt | 10 | 1 | — | — | 2 | — | 1 | — | — | — | — | — | 14 |
| 8 | Tolna vármegye | 6 | 9 | — | — | 2 | 3 | — | — | — | — | — | — | 20 |
| 9 | Vas | 25 | 1 | 1 | — | — | — | — | — | — | — | — | — | 27 |
| 10 | Veszprém | 4 | — | — | — | — | 3 | 1 | 2 | 2 | 6 | 1 | — | 19 |
| 11 | Zala | 21 | — | — | — | 4 | 1 | — | 2 | 1 | — | — | — | 29 |
| | Összesen | 152 | 31 | 8 | 1 | 39 | 27 | 4 | 6 | 10 | 13 | 5 | 4 | 300 |
| c) Duna-Tisza köze. | | | | | | | | | | | | | | |
| 1 | Bács-Bodrog vármegye | 12 | 3 | 1 | 1 | 7 | 4 | — | 2 | — | 1 | 7 | 2 | 40 |
| | Baja, thj. felr. v. | 7 | 3 | — | — | — | — | — | — | — | — | — | — | 10 |
| | Szabadka, sz. k. v. | — | — | — | — | 4 | 1 | — | 1 | — | — | — | — | 6 |
| | Ujvidék, sz. k. v. | 4 | 1 | — | — | — | — | — | — | — | — | — | — | 5 |
| | Zombor, sz. k. v. | 8 | 6 | — | 3 | 1 | 1 | — | — | 1 | 1 | — | — | 21 |
| | együtt | 31 | 13 | 1 | 4 | 12 | 6 | — | 3 | 1 | 2 | 7 | 2 | 82 |
| 2 | Csongrád vármegye | 2 | 4 | — | 1 | 1 | 7 | — | — | — | — | — | — | 15 |
| | Hódmező-Vásárhely, thj. felr. v. | 3 | — | 1 | — | — | — | 2 | — | — | — | — | — | 6 |
| | Szeged, sz. k. v. | 7 | — | 1 | — | 3 | — | — | 1 | — | — | — | — | 12 |
| | együtt | 12 | 4 | 2 | 1 | 4 | 7 | 2 | 1 | — | — | — | — | 33 |
| 3 | Heves vármegye | 12 | 3 | 2 | — | 7 | 5 | 5 | — | 1 | — | 2 | 1 | 38 |
| 4 | Jász-N.-K.-Szolnok vármegye | 10 | 1 | 2 | 1 | — | 3 | 2 | — | — | — | 3 | — | 22 |
| 5 | Pest-P.-S.-Kis-Kun | 8 | 11 | — | — | 7 | 24 | 5 | 3 | — | 2 | 7 | — | 67 |
| | Budapest, fő- és székváros | 58 | — | — | 2 | 3 | — | — | 1 | — | — | — | — | 64 |
| | Kecskemét, thj. felr. v. | 8 | — | — | — | 2 | — | — | — | — | — | — | — | 10 |
| | együtt | 74 | 11 | — | 2 | 12 | 24 | 5 | 4 | — | 2 | 7 | — | 141 |
| | Összesen | 189 | 32 | 7 | 8 | 35 | 45 | 14 | 8 | 2 | 4 | 19 | 3 | 316 |

| Folyó szám Laufende Zahl | Országgrész, törvényhatóság Landestheil, Municipium | Pala-, eszerép- vagy bádogtető alatt Unter Schiefer-, Ziegel- oder Blech- Dach | | | | Zaindely- vagy deszkatető alatt Unter Schindel- oder Bretterdach | | | | Nád- vagy zsüptető alatt Unter Rohr- oder Strohdach | | | | Összesen Zusammen | |
|------------------------------|--|--|--|--|--|---|--|--|--|--|--|--|--|----------------------|------------------|
| | | kő- vagy téglá- as Stein oder Ziegel | fa- vagy téglalappal, tölgy- vagy dí- szítással aus Holz oder aus Stein o. Ziegeln, mit Holz ge- deckt | vályog- vagy sár- as Kalk oder Lehm | fa- vagy fűvel vagy szalmával aus Holz oder aus Stroh mit Holz ge- deckt | kő- vagy téglá- as Stein oder Ziegel | fa- vagy téglalappal, tölgy- vagy dí- szítással aus Holz oder aus Stein o. Ziegeln, mit Holz ge- deckt | vályog- vagy sár- as Kalk oder Lehm | fa- vagy fűvel vagy szalmával aus Holz oder aus Stroh mit Holz ge- deckt | kő- vagy téglá- as Stein oder Ziegel | fa- vagy téglalappal, tölgy- vagy dí- szítással aus Holz oder aus Stein o. Ziegeln, mit Holz ge- deckt | vályog- vagy sár- as Kalk oder Lehm | fa- vagy fűvel vagy szalmával aus Holz oder aus Stroh mit Holz ge- deckt | | |
| | | | | | | | | | | | | | | | épület — Gebäude |
| d) Tisza jobb partja. | | | | | | | | | | | | | | | |
| 1 | Abauj-Torna vármegye | 3 | — | 1 | — | 7 | 6 | 1 | — | — | — | — | — | 1 | 19 |
| | Kassa, sz. k. v. | 45 | 2 | — | — | — | — | — | — | — | — | — | — | — | 47 |
| | együtt | 48 | 2 | 1 | — | 7 | 6 | 1 | — | — | — | — | — | 1 | 66 |
| 2 | Bereg vármegye | 5 | 4 | — | 5 | 4 | 2 | 2 | 7 | 1 | 1 | — | — | 5 | 36 |
| 3 | Borsod | 5 | — | — | — | 2 | 2 | — | 1 | 1 | — | 1 | — | — | 12 |
| 4 | Gömör | 3 | 1 | — | — | 2 | 2 | — | — | — | — | — | — | — | 8 |
| 5 | Sáros | 9 | 2 | — | 1 | 6 | — | — | 1 | — | — | — | — | 2 | 21 |
| 6 | Szepes | 8 | — | — | — | 9 | 1 | — | 3 | — | — | — | — | — | 21 |
| 7 | Ung | 2 | — | — | — | 8 | 5 | — | 5 | 1 | — | — | — | 2 | 23 |
| 8 | Zemplén | 7 | — | 1 | — | 16 | 1 | — | 3 | — | — | — | — | — | 28 |
| | Összesen | 87 | 9 | 2 | 6 | 54 | 19 | 3 | 20 | 3 | 1 | 1 | 10 | 215 | |
| e) Tisza bal partja. | | | | | | | | | | | | | | | |
| 1 | Békés vármegye | 2 | 2 | 2 | 1 | 11 | 10 | 5 | 1 | 2 | 1 | 3 | — | — | 40 |
| 2 | Bihar | 12 | 6 | 2 | 1 | 10 | 9 | 3 | 5 | 1 | 1 | 2 | 2 | — | 54 |
| | Nagy-Várad, thj. fejr. v. | 3 | 1 | — | — | 2 | — | 2 | — | — | — | — | — | — | 8 |
| | együtt | 15 | 7 | 2 | 1 | 12 | 9 | 5 | 5 | 1 | 1 | 2 | 2 | — | 62 |
| 3 | Hajdú vármegye | 4 | — | — | — | 1 | 2 | 3 | — | — | — | 2 | 1 | — | 13 |
| | Debreczen, sz. k. v. | 4 | — | — | — | — | — | — | — | — | — | — | — | — | 4 |
| | együtt | 8 | — | — | — | 1 | 2 | 3 | — | — | — | 2 | 1 | — | 17 |
| 4 | Máramaros vármegye | 10 | 2 | — | 1 | 13 | 7 | — | 20 | 2 | — | — | 8 | — | 63 |
| 5 | Szabolcs | 2 | 1 | 3 | — | 4 | 6 | — | — | — | 1 | — | — | — | 17 |
| 6 | Szatmár | 7 | 1 | 1 | — | 6 | 2 | 3 | 2 | — | 2 | 2 | 2 | — | 28 |
| | Szatmár-Németi, sz. k. v. | 2 | — | — | — | 1 | — | — | — | — | — | — | — | — | 3 |
| | együtt | 9 | 1 | 1 | — | 7 | 2 | 3 | 2 | — | 2 | 2 | 2 | — | 31 |
| 7 | Szilágy vármegye | 11 | — | 2 | — | 2 | 4 | 3 | 2 | — | — | — | 2 | — | 26 |
| 8 | Ugocsa | — | — | — | — | 2 | 1 | — | 1 | — | — | — | 2 | — | 6 |
| | Összesen | 57 | 13 | 10 | 3 | 52 | 41 | 19 | 31 | 5 | 5 | 9 | 17 | 262 | |
| f) Tisza-Maros szöge. | | | | | | | | | | | | | | | |
| 1 | Arad vármegye | 2 | 2 | — | — | 10 | 5 | 2 | 2 | — | — | — | 1 | — | 24 |
| | Arad, sz. k. v. | — | — | — | — | 2 | — | — | — | — | — | — | — | — | 2 |
| | együtt | 2 | 2 | — | — | 12 | 5 | 2 | 2 | — | — | — | 1 | — | 26 |
| 2 | Csanád vármegye | 2 | — | — | — | 6 | 1 | — | — | — | — | — | — | — | 9 |
| 3 | Krassó-Szörény vármegye | 27 | 1 | — | 3 | 22 | 6 | 1 | 8 | 3 | — | — | — | — | 71 |
| 4 | Temes vármegye | 20 | 5 | 3 | 2 | 4 | 2 | — | 1 | — | 1 | 1 | 1 | — | 40 |
| | Temesvár, sz. k. v. | 10 | — | — | — | 2 | — | — | — | — | — | — | — | — | 12 |
| | Versecz, thj. fejr. v. | 1 | — | — | — | — | — | 1 | — | — | — | — | — | — | 2 |
| | együtt | 31 | 5 | 3 | 2 | 6 | 2 | 1 | 1 | — | 1 | 1 | 1 | — | 54 |
| 5 | Torontál vármegye | 15 | 11 | 4 | — | 3 | 2 | 4 | 1 | 1 | — | 1 | — | — | 42 |
| | Pancsova, thj. fejr. v. | 6 | — | — | — | — | — | — | — | — | — | — | — | — | 6 |
| | együtt | 21 | 11 | 4 | — | 3 | 2 | 4 | 1 | 1 | — | 1 | — | — | 48 |
| | Összesen | 83 | 19 | 7 | 5 | 49 | 16 | 8 | 12 | 4 | 1 | 2 | 2 | 208 | |
| g) Erdély. | | | | | | | | | | | | | | | |
| 1 | Alsó-Fehér vármegye | 14 | 1 | — | — | 9 | 2 | — | 3 | — | — | — | — | 2 | 31 |
| 2 | B.-Naszód | 8 | — | — | 1 | 3 | 1 | 3 | 15 | — | — | — | — | — | 31 |
| 3 | Brassó | 26 | — | — | 2 | 1 | — | — | 1 | — | — | — | — | — | 30 |
| 4 | Caik | 7 | — | — | 5 | 6 | 1 | — | 5 | — | — | — | — | — | 24 |
| 5 | Fogaras | 12 | — | — | 1 | 1 | — | — | — | — | — | — | 1 | — | 15 |
| 6 | Háromszék | 7 | — | — | — | 1 | 4 | — | 10 | — | — | — | — | — | 22 |
| 7 | Hunyad | 8 | — | — | — | 19 | 5 | — | 2 | — | — | — | — | — | 34 |
| 8 | Kis-Küküllő | 8 | — | 1 | — | — | — | — | 1 | — | — | — | — | — | 10 |
| 9 | Kolozs | — | — | — | — | 5 | — | 1 | 3 | — | — | — | — | — | 9 |
| | Kolozsvár, sz. k. v. | 3 | — | — | — | — | — | — | — | — | — | — | — | — | 3 |
| | együtt | 3 | — | — | — | 5 | — | 1 | 3 | — | — | — | — | — | 12 |
| 10 | Maros-Torda vármegye | 9 | — | — | — | 5 | 3 | 2 | 7 | — | — | 1 | 2 | — | 29 |
| | Maros-Vásárhely, sz. k. v. | — | — | — | — | 1 | — | — | 1 | — | — | — | — | — | 2 |
| | együtt | 9 | — | — | — | 6 | 3 | 2 | 8 | — | — | 1 | 2 | — | 31 |

N) Egyéb épületek. — Sonstige Gebäude.

| Folyó szám Laufende Zahl | Ország rész, törvényhatóság Landestheil, Municipium | Pala-, cserép- vagy bádogtető alatt Unter Schiefer-, Ziegel- oder Blech- dach | | | | Zsindely- vagy deszkatető alatt Unter Schindel- oder Bretterdach | | | | Nád- vagy zsüptető alatt Unter Rohr- oder Strohdach | | | | Összesen Zusammen |
|-----------------------------------|--|---|--|--|--|---|--|--|--|--|--|--|--|----------------------|
| | | kő- vagy téglá- as Stein oder Ziegel | kő- vagy téglá- alatti mit Fundament aus Stein o. Ziegel, von Koch o. Lehm | vályog- vagy sár- as Kalk oder Lehm | fa- vagy fűzfal vagy as Holz oder aus mit Holz gemeng- tes Materialie | kő- vagy téglá- as Stein oder Ziegel | kő- vagy téglá- alatti mit Fundament aus Stein o. Ziegel, von Koch o. Lehm | vályog- vagy sár- as Kalk oder Lehm | fa- vagy fűzfal vagy as Holz oder aus mit Holz gemeng- tes Materialie | kő- vagy téglá- as Stein oder Ziegel | kő- vagy téglá- alatti mit Fundament aus Stein o. Ziegel, von Koch o. Lehm | vályog- vagy sár- as Kalk oder Lehm | fa- vagy fűzfal vagy as Holz oder aus mit Holz gemeng- tes Materialie | |
| | | | | | | | | | | | | | | |
| I. Magyarország. — Ungarn. | | | | | | | | | | | | | | |
| a) Duna bal partja. | | | | | | | | | | | | | | |
| 1 | Árva vármegye | 2 | — | — | — | 15 | — | — | 20 | — | — | — | 1 | 38 |
| 2 | Bars » | 13 | 1 | 2 | 3 | 9 | 1 | — | 8 | 14 | 3 | 20 | 15 | 89 |
| 3 | Esztergom vármegye | 9 | — | — | — | 5 | 1 | — | — | 1 | — | — | — | 16 |
| 4 | Hont » | — | — | — | — | 9 | 2 | — | 3 | — | — | — | 1 | 15 |
| | Selmecz- és Belabánya, sz. k. v. | — | — | — | — | — | — | — | — | — | — | — | — | — |
| | együtt | — | — | — | — | 9 | 2 | — | 3 | — | — | — | 1 | 15 |
| 5 | Liptó vármegye | — | — | — | 1 | 5 | 1 | 1 | 11 | — | — | — | — | 19 |
| 6 | Nógrád » | 31 | 3 | — | 1 | 11 | 2 | — | 5 | — | 2 | — | 35 | 90 |
| 7 | Nyitra » | 41 | 13 | 2 | 20 | 26 | 24 | 2 | 32 | 5 | 12 | 113 | 86 | 376 |
| 8 | Pozsony » | 51 | 13 | — | 2 | 45 | 10 | 3 | 8 | — | 1 | 3 | 23 | 159 |
| | Pozsony, sz. k. v. | 6 | — | — | — | 1 | — | — | — | — | — | — | — | 7 |
| | együtt | 57 | 13 | — | 2 | 46 | 10 | 3 | 8 | — | 1 | 3 | 23 | 166 |
| 9 | Trencsén vármegye | 12 | 1 | — | — | 9 | — | 1 | 17 | — | — | — | 1 | 41 |
| 10 | Turóc » | 1 | — | — | — | 13 | — | 2 | 7 | — | — | — | 4 | 27 |
| 11 | Zólyom » | 3 | — | — | 3 | 3 | — | — | 1 | — | — | — | — | 10 |
| | Összesen | 169 | 31 | 4 | 30 | 151 | 41 | 9 | 112 | 20 | 18 | 136 | 106 | 887 |
| b) Duna jobb partja. | | | | | | | | | | | | | | |
| 1 | Baranya vármegye | 22 | 122 | 8 | — | — | 1 | — | 6 | — | 39 | 23 | 1 | 222 |
| | Pécs, sz. k. v. | 115 | 7 | 3 | 16 | 1 | — | — | 11 | 1 | — | — | 2 | 156 |
| | együtt | 137 | 129 | 11 | 16 | 1 | 1 | — | 17 | 1 | 39 | 23 | 3 | 378 |
| 2 | Fejér vármegye | 11 | 11 | 2 | 7 | 16 | 12 | 3 | 14 | 16 | 24 | 46 | 6 | 168 |
| | Székes-Fejérvár, sz. k. v. | 3 | 10 | — | — | — | — | — | — | — | 2 | — | 1 | 16 |
| | együtt | 14 | 21 | 2 | 7 | 16 | 12 | 3 | 14 | 16 | 26 | 46 | 7 | 184 |
| 3 | Győr vármegye | 5 | — | — | — | 10 | — | 1 | 2 | 2 | — | 3 | — | 23 |
| | Győr, sz. k. v. | 11 | — | — | 6 | 2 | — | — | 8 | 1 | — | 3 | 2 | 33 |
| | együtt | 16 | — | — | 6 | 12 | — | 1 | 10 | 3 | — | 6 | 2 | 56 |
| 4 | Komárom vármegye | 29 | 5 | — | 1 | 14 | — | — | 1 | — | 4 | 6 | 2 | 62 |
| | Komárom, sz. k. v. | 5 | — | — | — | 1 | — | 1 | — | — | — | — | — | 7 |
| | együtt | 34 | 5 | — | 1 | 15 | — | 1 | 1 | — | 4 | 6 | 2 | 69 |
| 5 | Moson vármegye | 15 | — | 1 | 3 | 6 | — | — | — | 12 | — | — | — | 37 |
| 6 | Somogy » | 49 | 6 | 1 | 3 | 16 | 5 | 2 | 5 | 6 | — | 11 | 13 | 117 |
| 7 | Sopron » | 52 | 1 | — | — | 21 | 6 | — | 2 | 3 | — | — | — | 85 |
| | Sopron, sz. k. v. | 5 | — | — | — | — | — | — | — | — | — | — | — | 5 |
| | együtt | 57 | 1 | — | — | 21 | 6 | — | 2 | 3 | — | — | — | 90 |
| 8 | Tolna vármegye | 12 | 6 | 1 | — | 6 | 2 | 3 | 9 | 4 | — | 11 | 8 | 62 |
| 9 | Vas » | 13 | 1 | 1 | — | — | — | 1 | 1 | 1 | — | — | — | 18 |
| 10 | Veszprém » | 5 | — | — | — | 1 | — | — | — | — | 6 | 3 | 1 | 16 |
| 11 | Zala » | 26 | 2 | — | 2 | 12 | — | — | 9 | 13 | — | — | 8 | 72 |
| | Összesen | 378 | 171 | 17 | 38 | 106 | 26 | 11 | 68 | 59 | 75 | 106 | 44 | 1089 |
| c) Duna-Tisza köze. | | | | | | | | | | | | | | |
| 1 | Bács-Bodrog vármegye | 26 | 39 | 14 | 14 | 11 | 11 | 8 | 12 | 3 | 2 | 20 | 9 | 169 |
| | Baja, thj. felr. v. | 8 | 7 | — | — | — | — | — | — | — | — | — | — | 15 |
| | Szabadka, sz. k. v. | — | 1 | — | 1 | — | — | — | — | — | — | — | — | 2 |
| | Ujvidék, sz. k. v. | 16 | — | — | — | — | — | — | — | — | — | — | — | 16 |
| | Zombor, sz. k. v. | 5 | 3 | 3 | — | 4 | 1 | — | 1 | 1 | — | — | 1 | 19 |
| | együtt | 55 | 50 | 17 | 15 | 15 | 12 | 8 | 13 | 4 | 2 | 20 | 10 | 221 |
| 2 | Csongrád vármegye | 5 | 1 | — | 2 | 6 | 2 | 1 | 4 | — | 1 | 1 | 3 | 26 |
| | Hódmező-Vásárhely, thj. felr. v. | 9 | 2 | 11 | 16 | 1 | 2 | 5 | 2 | — | — | 3 | — | 51 |
| | Szeged, sz. k. v. | 4 | — | — | 1 | 5 | — | — | 2 | — | — | — | — | 12 |
| | együtt | 18 | 3 | 11 | 19 | 12 | 4 | 6 | 8 | — | 1 | 4 | 3 | 89 |
| 3 | Heves vármegye | 16 | 1 | 2 | — | 17 | 22 | 19 | 22 | 2 | — | — | 3 | 104 |
| 4 | Jász-N.-K. Szolnok vármegye | 21 | 3 | 2 | — | 7 | 7 | 9 | 11 | 1 | 1 | 1 | — | 63 |
| 5 | Pest-P.-S.-Kis-Kun » | 35 | 6 | 5 | 3 | 73 | 15 | 103 | 6 | 45 | 10 | 38 | 24 | 363 |
| | Budapest fő-, és székvaros | 266 | 28 | 14 | 186 | 35 | 1 | — | 116 | 3 | — | — | 14 | 663 |
| | Kecskemét, thj. felr. v. | 1 | 3 | — | — | — | — | — | 2 | — | — | — | — | 6 |
| | együtt | 302 | 37 | 19 | 189 | 108 | 16 | 103 | 124 | 48 | 10 | 38 | 38 | 1032 |
| | Összesen | 412 | 94 | 51 | 223 | 159 | 61 | 145 | 178 | 55 | 14 | 63 | 54 | 1095 |

| Folyó szám Laufende Zahl | Országrészt, törvényhatóság Landestheil, Municipium | Fala-, eszerép- vagy bádogtető alatt Unter Schiefer-, Ziegel- oder Blech- Dach | | | | Zsindely- vagy deszkatető alatt Unter Schindel- oder Bretterdach | | | | Nád- vagy zsúptető alatt Unter Rohr- oder Strohdach | | | | Összesen Zusammen |
|------------------------------|--|--|---|---|---|---|---|---|---|--|---|---|---|----------------------|
| | | kő- vagy téglá- aus Stein oder Ziegeln | kő- vagy téglá- val vagy szőlő- szőlővel együtt mit Fundamenten aus Stein o. Ziegeln, von Koth o. Lehm | vályog- vagy sár- aus Koth oder Lehm | fa- vagy fátal- aus Holz oder aus mit Holz gemeng- ten Materialien | kő- vagy téglá- aus Stein oder Ziegeln | kő- vagy téglá- val vagy szőlő- szőlővel együtt mit Fundamenten aus Stein o. Ziegeln, von Koth o. Lehm | vályog- vagy sár- aus Koth oder Lehm | fa- vagy fátal- aus Holz oder aus mit Holz gemeng- ten Materialien | kő- vagy téglá- aus Stein oder Ziegeln | kő- vagy téglá- val vagy szőlő- szőlővel együtt mit Fundamenten aus Stein o. Ziegeln, von Koth o. Lehm | vályog- vagy sár- aus Koth oder Lehm | fa- vagy fátal- aus Holz oder aus mit Holz gemeng- ten Materialien | |
| | | | | | | | | | | | | | | |
| d) Tisza jobb partja. | | | | | | | | | | | | | | |
| 1 | Abauj-Torna vármegye | 2 | 1 | — | — | 12 | 3 | — | 2 | 36 | — | 3 | 16 | 75 |
| | Kassa, sz. k. v. | 17 | — | — | — | 6 | — | — | 48 | — | — | — | — | 71 |
| | együtt | 19 | 1 | — | — | 18 | 3 | — | 50 | 36 | — | 3 | 16 | 146 |
| 2 | Bereg vármegye | 7 | 1 | — | — | 4 | 4 | — | 6 | — | — | — | 11 | 33 |
| 3 | Borsod „ | 2 | 2 | — | — | 13 | 1 | 2 | 8 | 7 | — | 4 | 6 | 45 |
| 4 | Gömör „ | 40 | — | — | 1 | 40 | 11 | 1 | 6 | — | — | 4 | 56 | 159 |
| 5 | Sáros „ | 6 | 1 | — | 1 | 4 | — | — | 3 | — | — | — | 1 | 16 |
| 6 | Szepes „ | 7 | — | — | 1 | 7 | — | — | 7 | — | — | — | — | 22 |
| 7 | Ung „ | 1 | — | — | 1 | 4 | 1 | 1 | 4 | 1 | — | 3 | 30 | 46 |
| 8 | Zemplén „ | 6 | — | — | — | 8 | — | — | 5 | 12 | 1 | 1 | 15 | 48 |
| | Összesen | 88 | 5 | — | 4 | 98 | 20 | 4 | 89 | 56 | 1 | 15 | 135 | 315 |
| e) Tisza bal partja. | | | | | | | | | | | | | | |
| 1 | Békés vármegye | 15 | 3 | 10 | 4 | 12 | 8 | 11 | 11 | 1 | — | 10 | 10 | 95 |
| 2 | Bihar „ | 6 | 2 | 21 | 11 | 17 | 8 | 13 | 47 | 1 | 4 | 93 | 34 | 257 |
| | Nagy-Várad, thj. felr. v. | 8 | — | — | 2 | 3 | — | — | 12 | — | — | — | 1 | 26 |
| | együtt | 14 | 2 | 21 | 13 | 20 | 8 | 13 | 59 | 1 | 4 | 93 | 35 | 283 |
| 3 | Hajdú vármegye | — | 1 | — | — | 3 | — | — | 5 | — | — | 1 | 2 | 12 |
| | Debreczen, sz. k. v. | — | — | — | — | — | — | — | — | — | — | — | — | — |
| | együtt | — | 1 | — | — | 3 | — | — | 5 | — | — | 1 | 2 | 12 |
| 4 | Máramaros vármegye | — | 1 | — | 1 | 4 | 2 | 1 | 24 | — | — | — | 1 | 34 |
| 5 | Szabolcs „ | 18 | 6 | 1 | 2 | 7 | 6 | 7 | 9 | 1 | — | 15 | 25 | 97 |
| 6 | Szatmár „ | 6 | 2 | 1 | 1 | 3 | 2 | 1 | 21 | 1 | 3 | 1 | 83 | 125 |
| | Szatmár-Németi, sz. k. v. | 2 | — | — | 2 | — | — | — | 3 | — | — | — | — | 7 |
| | együtt | 8 | 2 | 1 | 3 | 3 | 2 | 1 | 24 | 1 | 3 | 1 | 83 | 132 |
| 7 | Szilágy vármegye | 3 | — | — | 1 | 3 | — | — | 12 | — | — | — | 16 | 35 |
| 8 | Ugocsa „ | — | — | — | — | — | 2 | — | — | — | — | — | — | 2 |
| | Összesen | 58 | 15 | 33 | 24 | 52 | 28 | 33 | 144 | 4 | 7 | 120 | 172 | 690 |
| f) Tisza-Maros szöge. | | | | | | | | | | | | | | |
| 1 | Arad vármegye | 9 | 1 | — | 1 | 17 | 3 | 8 | 20 | 1 | — | 2 | 2 | 64 |
| | Arad, sz. k. v. | 38 | — | — | 5 | 25 | 5 | 6 | 26 | — | — | — | — | 105 |
| | együtt | 47 | 1 | — | 6 | 42 | 8 | 14 | 46 | 1 | — | 2 | 2 | 169 |
| 2 | Csanád vármegye | 3 | 1 | 1 | — | 8 | 3 | 1 | 4 | — | 3 | — | 3 | 27 |
| 3 | Krassó-Szörény vármegye | 16 | — | — | 1 | 5 | 5 | — | 15 | — | — | — | 1 | 43 |
| 4 | Temes vármegye | 49 | 2 | 2 | 2 | 5 | 2 | — | 9 | — | — | — | 1 | 72 |
| | Temesvár, sz. k. v. | 53 | 3 | 1 | 2 | 16 | — | 1 | 72 | — | — | 1 | 7 | 156 |
| | Versecz, thj. felr. v. | 1 | — | — | — | — | — | — | — | — | — | — | — | 1 |
| | együtt | 103 | 5 | 3 | 4 | 21 | 2 | 1 | 81 | — | — | 1 | 8 | 229 |
| 5 | Torontál vármegye | 43 | 3 | 6 | 5 | 10 | 3 | 2 | 11 | — | — | 5 | 5 | 93 |
| | Pancsova, thj. felr. v. | — | — | — | — | — | — | — | — | — | — | — | — | — |
| | együtt | 43 | 3 | 6 | 5 | 10 | 3 | 2 | 11 | — | — | 5 | 5 | 93 |
| | Összesen | 212 | 10 | 10 | 16 | 86 | 21 | 18 | 157 | 1 | 3 | 8 | 19 | 561 |
| g) Erdély. | | | | | | | | | | | | | | |
| 1 | Alsó-Fehér vármegye | 41 | 1 | — | 2 | 31 | 2 | 2 | 58 | 1 | — | — | 8 | 146 |
| 2 | B.-Naszód „ | 11 | — | — | — | — | 2 | — | 4 | 1 | — | — | — | 18 |
| 3 | Brassó „ | 14 | — | — | 3 | 1 | 1 | — | 17 | — | — | — | — | 36 |
| 4 | Csik „ | 8 | — | — | 1 | 1 | — | — | 51 | — | — | — | — | 61 |
| 5 | Fogarás „ | — | — | — | 6 | — | — | 1 | 2 | — | — | — | 1 | 10 |
| 6 | Háromszék „ | 12 | — | — | 2 | 6 | — | — | 78 | — | 16 | 43 | 4 | 161 |
| 7 | Hunyad „ | 11 | — | — | — | 17 | — | 2 | 12 | 1 | — | — | 4 | 47 |
| 8 | Kiv. Küküllő „ | 3 | — | — | — | — | — | — | 2 | — | — | — | 1 | 6 |
| 9 | Kolozs „ | — | — | — | — | 2 | 1 | — | 4 | 1 | — | 7 | — | 15 |
| | Kolozsvár, sz. k. v. | 1 | — | — | — | — | — | — | — | — | — | — | — | 1 |
| | együtt | 1 | — | — | — | 2 | 1 | — | 4 | 1 | — | 7 | — | 16 |
| 10 | Maros-Torda vármegye | 2 | — | 2 | 14 | 4 | 1 | 7 | 45 | — | — | 3 | 111 | 189 |
| | Maros-Vásárhely, sz. k. v. | — | — | — | — | — | — | — | 1 | — | — | — | — | 1 |
| | együtt | 2 | — | 2 | 14 | 4 | 1 | 7 | 46 | — | — | 3 | 111 | 190 |

| Helyő száma Laufende Zahl | Országgrész, törvényhatóság Landestheil, Municipium | Fala-, cserép- vagy bádogtető alatt Unter Schiefer-, Ziegel- oder Blech-Dach | | | | Zindely- vagy deszkatető alatt Unter Schindel- oder Bretterdach | | | | Nád- vagy zsüptető alatt Unter Rohr- oder Strohdach | | | | Összesen Zusammen |
|------------------------------|---|---|--|---|---|--|---|---|---|--|---|---|---|----------------------|
| | | kő- vagy téglá- aus Stein oder Ziegeln | kő- vagy téglá- aus Stein oder Ziegeln mit Fensteransatz aus Stein o. Ziegeln, von Koth o. Lehm | vályog- vagy sár- aus Koth oder Lehm | kő- vagy téglá- aus Holz oder aus mit Holz gemeng- ten Materialien | kő- vagy téglá- aus Stein oder Ziegeln | kő- vagy téglá- aus Holz oder aus mit Holz gemeng- ten Materialien | vályog- vagy sár- aus Koth oder Lehm | kő- vagy téglá- aus Holz oder aus mit Holz gemeng- ten Materialien | kő- vagy téglá- aus Stein oder Ziegeln | kő- vagy téglá- aus Holz oder aus mit Holz gemeng- ten Materialien | vályog- vagy sár- aus Koth oder Lehm | kő- vagy téglá- aus Holz oder aus mit Holz gemeng- ten Materialien | |
| | | | | | | | | | | | | | | |
| 11 | Nagy-Küküllő vármegye | 61 | 2 | — | 4 | 4 | 6 | — | 3 | — | — | — | — | 80 |
| 12 | Szeben | 35 | — | — | 1 | 14 | — | — | 7 | — | — | — | 2 | 59 |
| 13 | Szolnok-Doboka | — | — | — | — | 5 | — | — | 30 | — | 1 | 5 | 30 | 71 |
| 14 | Torda-Aranyos | 1 | — | — | — | 5 | — | — | 1 | — | — | — | 2 | 9 |
| 15 | Udvarhely | 5 | — | — | 11 | 1 | — | — | 19 | — | — | — | 1 | 37 |
| | Összesen | 205 | 3 | 2 | 44 | 91 | 13 | 12 | 334 | 4 | 17 | 58 | 164 | 947 |
| | Magyarország összesen | 1.522 | 329 | 117 | 379 | 743 | 210 | 232 | 1.082 | 199 | 135 | 506 | 754 | 6.208 |
| | II. Fiume város és kerülete. <i>Fiume Stadt und Gebiet.</i> | — | — | — | — | — | — | — | — | — | — | — | — | — |
| | III. Horvát-Szlavonország. <i>Kroatien-Slavonien.</i> | — | — | — | — | — | — | — | — | — | — | — | — | — |
| 1 | Belovár-Kőrös vármegye | 8 | — | — | 1 | 3 | — | — | 7 | 3 | — | — | 13 | 35 |
| | Belovár, sz. k. v. | 5 | — | — | 9 | — | — | — | — | — | — | — | — | 14 |
| | Ivanió, » » » | — | — | — | — | — | — | — | — | — | — | — | — | — |
| | Kaproncza, » » » | 3 | — | — | — | — | — | — | — | — | — | — | — | 3 |
| | Kőrös, » » » | 1 | — | — | — | — | — | — | — | — | — | — | — | 1 |
| | együtt. | 17 | — | — | 10 | 3 | — | — | 7 | 3 | — | — | 13 | 53 |
| 2 | Lika-Krbava vármegye | 6 | — | — | 1 | 18 | — | — | 4 | — | — | — | — | 29 |
| | Carlopage, önálló város | — | — | — | — | — | — | — | — | — | — | — | — | — |
| | Zengg, sz. k. v. | 7 | — | — | — | — | — | — | — | — | — | — | — | 7 |
| | együtt. | 13 | — | — | 1 | 18 | — | — | 4 | — | — | — | — | 36 |
| 3 | Modrus-Fiume vármegye | 29 | — | — | — | 20 | — | — | 5 | — | — | — | — | 54 |
| | Buccari, sz. k. v. | 2 | — | — | — | — | — | — | — | — | — | — | — | 2 |
| | együtt. | 31 | — | — | — | 20 | — | — | 5 | — | — | — | — | 56 |
| 4 | Pozsega vármegye | 29 | — | — | 4 | 5 | — | 1 | 19 | — | 1 | — | — | 59 |
| | Bród, önálló város | 10 | — | — | — | — | — | — | — | — | — | — | — | 10 |
| | Pozsega, sz. k. v. | 8 | 1 | 1 | — | — | — | — | 2 | — | — | — | — | 12 |
| | együtt. | 47 | 1 | 1 | 4 | 5 | — | 1 | 21 | — | 1 | — | — | 81 |
| 5 | Szerém vármegye | 83 | 13 | 16 | 17 | 1 | — | — | 5 | 1 | 2 | 6 | 4 | 148 |
| | Karlócza, önálló város | — | — | — | — | — | — | — | — | — | — | — | — | — |
| | Mitrovicza, » » | 10 | 1 | 1 | 2 | 1 | — | 1 | — | — | — | — | — | 16 |
| | Pétervárad, » » | 7 | — | — | — | — | — | — | — | 1 | — | — | — | 8 |
| | Ruma, mezőváros, rend. tan. al. | 6 | 1 | — | 1 | — | — | — | — | — | — | — | — | 8 |
| | Zimony, önálló város | 11 | — | — | — | — | — | — | — | — | — | — | — | 11 |
| | együtt. | 117 | 15 | 17 | 20 | 2 | — | 1 | 5 | 2 | 2 | 6 | 4 | 191 |
| 6 | Varasd vármegye | 24 | — | — | 1 | — | — | — | — | — | — | — | — | 25 |
| | Varasd, sz. k. v. | 14 | — | — | — | — | — | — | — | — | — | — | — | 14 |
| | együtt. | 38 | — | — | 1 | — | — | — | — | — | — | — | — | 39 |
| 7 | Verőce vármegye | 18 | — | — | 3 | — | — | — | 1 | — | — | 1 | 4 | 27 |
| | Eszék, sz. k. v. | 16 | 3 | — | 2 | — | — | — | — | — | — | 2 | — | 23 |
| | együtt. | 34 | 3 | — | 5 | — | — | — | 1 | — | — | 3 | 4 | 50 |
| 8 | Zágráb vármegye | 28 | — | — | 9 | 5 | — | — | 6 | — | — | — | 1 | 49 |
| | Károlyváros, sz. k. v. | 5 | — | — | — | — | — | — | — | — | — | — | — | 5 |
| | Kostajnicza, önálló város | 2 | — | — | — | — | — | — | — | — | — | — | — | 2 |
| | Petrinja, » » | 2 | — | — | 4 | — | — | — | — | — | — | — | — | 6 |
| | Sziszek, sz. k. v. | 8 | — | — | 1 | — | — | — | — | — | — | — | — | 9 |
| | Zágráb, » » » | 34 | — | — | — | — | — | — | — | — | — | — | — | 34 |
| | együtt. | 79 | — | — | 14 | 5 | — | — | 6 | — | — | — | 1 | 105 |
| | Horvát-Szlavonország össz. | 376 | 19 | 18 | 55 | 53 | — | 2 | 49 | 5 | 3 | 9 | 22 | 611 |

Ismétlés. — Recapitulation.

| | | | | | | | | | | | | | |
|--|-------|-----|-----|-----|-----|-----|-----|-------|-----|-----|-----|-----|-------|
| I. Magyarország — Ungarn | 1.522 | 329 | 117 | 379 | 743 | 210 | 232 | 1.082 | 199 | 135 | 506 | 754 | 6.208 |
| II. Fiume város és kerülete — Fiume Stadt und Gebiet | — | — | — | — | — | — | — | — | — | — | — | — | — |
| III. Horvát-Szlavonors. — Kroatien-Slav. | 376 | 19 | 18 | 55 | 53 | — | 2 | 49 | 5 | 3 | 9 | 22 | 611 |
| A Szent István korona országai együtt — Die Länder der heil. Stefanskrona zus. | 1.898 | 348 | 135 | 434 | 796 | 210 | 234 | 1.131 | 204 | 138 | 515 | 776 | 6.819 |

| Folyó száma Laufende Zahl | Ország rész, törvényhatóság Landestheil, Municipium | Pala-, cserép- vagy bádogtető alatt Unter Schiefer-, Ziegel- oder Blech- dach | | | | Zsindely- vagy deszkatető alatt Unter Schindel- oder Bretterdach | | | | Nád- vagy zsúptető alatt Unter Rohr- oder Strohdach | | | | Összesen Zusammen |
|-----------------------------------|--|---|--|---|---|---|--|---|---|--|--|---|---|----------------------|
| | | kő- vagy téglá- aus Stein oder Ziegeln | kő- vagy téglá- aus Stein oder Ziegeln | vályog- vagy sár- aus Kalk oder Lehm | fa- vagy fém- aus Holz oder Metalle | kő- vagy téglá- aus Stein oder Ziegeln | kő- vagy téglá- aus Stein oder Ziegeln | vályog- vagy sár- aus Kalk oder Lehm | fa- vagy fém- aus Holz oder Metalle | kő- vagy téglá- aus Stein oder Ziegeln | kő- vagy téglá- aus Stein oder Ziegeln | vályog- vagy sár- aus Kalk oder Lehm | fa- vagy fém- aus Holz oder Metalle | |
| | | épület — Gebäude | épület — Gebäude | épület — Gebäude | épület — Gebäude | épület — Gebäude | épület — Gebäude | épület — Gebäude | épület — Gebäude | épület — Gebäude | épület — Gebäude | épület — Gebäude | épület — Gebäude | |
| I. Magyarország. — Ungarn. | | | | | | | | | | | | | | |
| a) Duna bal partja. | | | | | | | | | | | | | | |
| 1 | Árva vármegye | 221 | 2 | 3 | 496 | 949 | 265 | 65 | 32.641 | 224 | 25 | 14 | 9.488 | 44.393 |
| 2 | Bars » | 1.626 | 1.275 | 769 | 321 | 3.187 | 2.196 | 1.750 | 2.284 | 5.982 | 8.477 | 11.339 | 10.135 | 49.341 |
| 3 | Esztergom vármegye | 669 | 1.166 | 434 | 22 | 868 | 2.491 | 1.799 | 130 | 300 | 5.704 | 9.854 | 248 | 23.685 |
| 4 | Hont vármegye | 1.782 | 1.353 | 369 | 53 | 2.877 | 2.206 | 321 | 193 | 13.001 | 9.187 | 4.050 | 4.365 | 39.757 |
| | Selmecz- és Bélabánya, sz. k. v. | 33 | 3 | — | 2 | 1.808 | 283 | 39 | 643 | 61 | 11 | 1 | 107 | 2.991 |
| | együtt | 1.815 | 1.356 | 369 | 55 | 4.685 | 2.489 | 360 | 836 | 13.062 | 9.198 | 4.051 | 4.472 | 42.748 |
| 5 | Liptó vármegye | 271 | 92 | 8 | 1.396 | 3.420 | 416 | 211 | 16.084 | 873 | 72 | 40 | 6.843 | 29.726 |
| 6 | Nógrád » | 4.178 | 8.637 | 2.124 | 856 | 2.143 | 3.615 | 1.451 | 1.734 | 5.455 | 13.506 | 13.367 | 10.621 | 67.687 |
| 7 | Nyitra » | 7.834 | 7.813 | 2.788 | 562 | 4.011 | 6.411 | 4.904 | 2.087 | 7.023 | 31.007 | 29.787 | 15.600 | 119.827 |
| 8 | Pozsony » | 9.027 | 9.254 | 3.164 | 451 | 3.848 | 5.819 | 4.470 | 1.506 | 3.829 | 11.344 | 20.251 | 11.122 | 84.085 |
| | Pozsony, sz. k. v. | 573 | 202 | 29 | 49 | 1.451 | 342 | 133 | 223 | 20 | 4 | 4 | 12 | 3.042 |
| | együtt | 9.600 | 9.456 | 3.193 | 500 | 5.299 | 6.161 | 4.603 | 1.729 | 3.849 | 11.348 | 20.255 | 11.134 | 87.127 |
| 9 | Trencsén vármegye | 1.431 | 842 | 230 | 215 | 5.661 | 5.396 | 1.989 | 50.987 | 3.452 | 7.585 | 3.727 | 16.530 | 98.045 |
| 10 | Turóc » | 92 | 22 | 12 | 325 | 3.486 | 1.273 | 578 | 8.201 | 166 | 148 | 57 | 4.515 | 18.875 |
| 11 | Zólyom » | 2.071 | 165 | 14 | 212 | 6.640 | 622 | 168 | 14.551 | 2.923 | 103 | 14 | 4.854 | 32.337 |
| | Összesen | 29.808 | 30.826 | 9.944 | 4.960 | 40.349 | 31.335 | 17.878 | 131.264 | 43.309 | 87.173 | 92.505 | 94.440 | 613.791 |
| b) Duna jobb partja. | | | | | | | | | | | | | | |
| 1 | Baranya vármegye | 4.014 | 33.979 | 10.182 | 1.225 | 570 | 576 | 361 | 391 | 738 | 19.491 | 20.755 | 4.534 | 96.816 |
| | Pécs, sz. k. v. | 2.421 | 1.811 | 358 | 76 | 205 | 95 | 16 | 39 | 35 | 42 | 50 | 10 | 5.158 |
| | együtt | 6.435 | 35.790 | 10.540 | 1.301 | 775 | 671 | 377 | 430 | 773 | 19.533 | 20.805 | 4.544 | 101.974 |
| 2 | Fejér vármegye | 1.808 | 2.105 | 1.011 | 111 | 1.536 | 3.216 | 1.494 | 219 | 2.110 | 15.619 | 22.554 | 717 | 52.500 |
| | Székes-Fejérvár, sz. k. v. | 606 | 1.286 | 173 | 8 | 22 | 67 | 28 | 96 | 26 | 959 | 626 | 169 | 4.065 |
| | együtt | 2.414 | 3.391 | 1.184 | 119 | 1.558 | 3.283 | 1.522 | 315 | 2.136 | 16.577 | 23.180 | 886 | 56.565 |
| 3 | Győr vármegye | 634 | 443 | 145 | 37 | 1.077 | 561 | 462 | 227 | 1.144 | 1.808 | 16.088 | 3.179 | 25.805 |
| | Győr, sz. k. v. | 1.046 | 97 | 15 | 20 | 845 | 237 | 120 | 204 | 111 | 80 | 234 | 36 | 3.051 |
| | együtt | 1.680 | 540 | 160 | 63 | 1.922 | 798 | 582 | 431 | 1.255 | 1.888 | 16.322 | 3.215 | 28.856 |
| 4 | Komárom vármegye | 2.338 | 2.497 | 1.139 | 50 | 723 | 1.640 | 1.924 | 212 | 475 | 10.692 | 20.679 | 3.666 | 46.033 |
| | Komárom, sz. k. v. | 187 | 147 | 4 | 2 | 226 | 905 | 238 | 114 | 2 | 4 | — | 1 | 1.830 |
| | együtt | 2.525 | 2.644 | 1.143 | 52 | 949 | 2.545 | 2.162 | 326 | 477 | 10.696 | 20.679 | 3.667 | 47.863 |
| 5 | Moson vármegye | 4.149 | 3.286 | 557 | 86 | 2.089 | 2.310 | 760 | 1.011 | 2.009 | 6.251 | 4.165 | 2.634 | 29.307 |
| 6 | Somogy » | 9.464 | 3.964 | 4.420 | 987 | 1.865 | 995 | 956 | 791 | 2.120 | 3.883 | 38.098 | 22.894 | 90.437 |
| 7 | Sopron » | 23.289 | 2.973 | 967 | 385 | 5.472 | 569 | 346 | 838 | 10.437 | 6.973 | 18.545 | 9.494 | 80.190 |
| | Sopron, sz. k. v. | 1.309 | 62 | 7 | 21 | 264 | 37 | 8 | 38 | 34 | 29 | 2 | — | 1.811 |
| | együtt | 24.598 | 3.037 | 974 | 306 | 5.736 | 606 | 354 | 876 | 10.471 | 7.002 | 18.547 | 9.494 | 82.001 |
| 8 | Tolna vármegye | 2.317 | 10.617 | 8.539 | 401 | 861 | 1.897 | 3.740 | 252 | 792 | 4.738 | 35.492 | 1.267 | 70.713 |
| 9 | Vas » | 21.374 | 2.753 | 1.800 | 1.545 | 1.764 | 336 | 424 | 553 | 19.472 | 7.538 | 24.520 | 39.768 | 121.847 |
| 10 | Veszprém » | 4.860 | 2.197 | 658 | 88 | 2.082 | 910 | 442 | 216 | 15.153 | 14.795 | 17.919 | 3.169 | 62.489 |
| 11 | Zala » | 13.567 | 1.996 | 1.453 | 2.893 | 1.777 | 577 | 753 | 1.191 | 19.758 | 9.085 | 19.233 | 51.898 | 124.181 |
| | Összesen | 93.383 | 70.215 | 31.428 | 7.841 | 21.378 | 14.728 | 12.072 | 6.392 | 74.416 | 101.986 | 238.960 | 143.436 | 816.235 |
| c) Duna-Tisza köze. | | | | | | | | | | | | | | |
| 1 | Bács-Bodrog vármegye | 4.852 | 9.458 | 30.233 | 3.047 | 1.763 | 2.163 | 8.198 | 2.203 | 1.621 | 6.228 | 99.782 | 8.921 | 178.468 |
| | Baja, thj. felr. v. | 541 | 384 | 739 | 115 | 53 | 106 | 90 | 81 | 6 | 298 | 1.240 | 51 | 4.304 |
| | Szabadka, sz. k. v. | 364 | 107 | 155 | 14 | 943 | 724 | 1.590 | 333 | 446 | 702 | 14.803 | 583 | 20.764 |
| | Ujvidék, sz. k. v. | 1.199 | 550 | 1.115 | 315 | 17 | 15 | 37 | 100 | 28 | 100 | 1.914 | 101 | 5.491 |
| | Zombor, sz. k. v. | 678 | 514 | 704 | 77 | 62 | 47 | 22 | 26 | 54 | 125 | 4.232 | 216 | 6.757 |
| | együtt | 7.634 | 11.613 | 32.946 | 3.568 | 2.838 | 3.054 | 9.937 | 2.743 | 2.155 | 7.453 | 121.971 | 9.872 | 215.784 |
| 2 | Csongrád vármegye | 369 | 620 | 3.697 | 105 | 259 | 1.219 | 5.819 | 712 | 74 | 1.001 | 23.281 | 880 | 38.036 |
| | Hódmező-Vásárhely, thj. felr. v. | 376 | 692 | 5.932 | 495 | 115 | 278 | 4.750 | 1.269 | 14 | 67 | 9.983 | 533 | 24.504 |
| | Szeged, sz. k. v. | 661 | 173 | 97 | 114 | 2.132 | 3.258 | 3.976 | 2.515 | 22 | 577 | 9.406 | 495 | 23.426 |
| | együtt | 1.406 | 1.485 | 9.726 | 714 | 2.506 | 4.755 | 14.545 | 4.496 | 110 | 1.645 | 42.670 | 1.908 | 85.966 |
| 3 | Heves vármegye | 1.251 | 1.186 | 674 | 210 | 4.111 | 3.788 | 2.883 | 1.246 | 5.299 | 12.898 | 33.870 | 3.345 | 70.761 |
| 4 | Jász-N.-K.-Szolnok vármegye | 511 | 1.204 | 4.124 | 171 | 865 | 2.418 | 9.684 | 903 | 209 | 2.954 | 76.694 | 2.603 | 102.360 |
| 5 | Pest-P.-S.-Kis-Kun » | 3.951 | 5.342 | 3.302 | 310 | 7.400 | 11.599 | 10.274 | 1.885 | 3.301 | 16.297 | 131.380 | 5.980 | 201.051 |
| | Budapest fő- és székváros | 12.282 | 804 | 124 | 911 | 2.644 | 973 | 270 | 2.041 | 23 | 10 | 4 | 106 | 20.191 |
| | Kecskemét, thj. felr. v. | 475 | 2.654 | 719 | 61 | 67 | 861 | 502 | 395 | 23 | 1.516 | 7.298 | 229 | 14.800 |
| | együtt | 16.738 | 8.800 | 4.145 | 1.282 | 10.111 | 13.433 | 11.046 | 4.321 | 3.346 | 17.823 | 138.682 | 6.315 | 236.042 |
| | Összesen | 27.540 | 24.288 | 51.615 | 5.945 | 20.451 | 27.448 | 48.095 | 13.709 | 11.119 | 42.773 | 413.887 | 24.043 | 710.913 |

| Országrészt, törvényhatóság <i>Landestheil, Municipium</i> | Pala-, cserép- vagy bádogtető alatt <i>Unter Schiefer-, Ziegel- oder Blech-Dach</i> | | | | Zsindely- vagy deszkatető alatt <i>Unter Schindel- oder Bretterdach</i> | | | | Nád- vagy zsúptető alatt <i>Unter Rohr- oder Strohdach</i> | | | | Összesen <i>Zusammen</i> |
|---|--|--|---|--|--|--|---|--|---|--|---|--|-----------------------------|
| | kő- vagy téglá- aus Stein oder Ziegeln | 14- vagy téglahajlópál- vályog- vagy dí- szítványon Stein o. Ziegeln, von Korb o. Lehm | vályog- vagy sár- aus Korb oder Lehm | 14- vagy téglahajlópál- vályog- vagy dí- szítványon Stein o. Ziegeln, von Korb o. Lehm | kő- vagy téglá- aus Stein oder Ziegeln | 14- vagy téglahajlópál- vályog- vagy dí- szítványon Stein o. Ziegeln, von Korb o. Lehm | vályog- vagy sár- aus Korb oder Lehm | 14- vagy téglahajlópál- vályog- vagy dí- szítványon Stein o. Ziegeln, von Korb o. Lehm | kő- vagy téglá- aus Stein oder Ziegeln | 14- vagy téglahajlópál- vályog- vagy dí- szítványon Stein o. Ziegeln, von Korb o. Lehm | vályog- vagy sár- aus Korb oder Lehm | 14- vagy téglahajlópál- vályog- vagy dí- szítványon Stein o. Ziegeln, von Korb o. Lehm | |
| | | | | | | | | | | | | | |
| d) Tisza jobb partja. | | | | | | | | | | | | | |
| Abauj-Torna vármegye | 2.267 | 1.108 | 496 | 216 | 4.319 | 2.461 | 1.542 | 1.387 | 7.890 | 6.529 | 15.289 | 15.650 | 59.174 |
| Kassa, sz. k. v. | 1.518 | 515 | 173 | 43 | 466 | 186 | 46 | 129 | 10 | 27 | 14 | 28 | 3.155 |
| együtt | 3.775 | 1.623 | 669 | 289 | 4.785 | 2.647 | 1.588 | 1.516 | 7.900 | 6.556 | 15.303 | 15.678 | 62.329 |
| Bereg vármegye | 275 | 292 | 91 | 83 | 1.520 | 4.784 | 2.045 | 8.125 | 340 | 2.430 | 2.933 | 31.130 | 54.818 |
| Borsod » | 3.093 | 1.850 | 703 | 360 | 4.623 | 1.888 | 2.417 | 1.218 | 8.409 | 4.954 | 32.927 | 7.736 | 70.178 |
| Gömör » | 5.966 | 6.029 | 2.366 | 4.335 | 5.011 | 5.554 | 3.503 | 11.233 | 2.202 | 2.792 | 3.049 | 13.767 | 65.807 |
| Sáros » | 1.275 | 246 | 90 | 1.022 | 4.547 | 1.728 | 553 | 11.012 | 1.950 | 1.940 | 1.782 | 42.533 | 68.680 |
| Szepes » | 2.637 | 178 | 22 | 1.237 | 16.920 | 2.202 | 801 | 37.582 | 844 | 158 | 120 | 7.859 | 70.560 |
| Ung » | 305 | 75 | 47 | 108 | 1.845 | 1.412 | 1.195 | 2.817 | 526 | 929 | 1.887 | 30.985 | 42.131 |
| Zemplén » | 1.322 | 532 | 147 | 155 | 8.877 | 2.974 | 1.600 | 4.489 | 8.647 | 9.880 | 12.189 | 51.945 | 102.757 |
| Összesen | 18.648 | 10.825 | 4.135 | 8.359 | 48.128 | 23.189 | 13.702 | 77.992 | 30.818 | 29.639 | 70.190 | 201.635 | 537.260 |
| e) Tisza bal partja. | | | | | | | | | | | | | |
| Békés vármegye | 1.106 | 1.066 | 5.640 | 485 | 1.317 | 1.479 | 8.752 | 1.562 | 492 | 2.060 | 60.055 | 2.302 | 86.316 |
| Bihar » | 2.028 | 3.230 | 4.313 | 3.843 | 1.664 | 2.587 | 4.755 | 13.757 | 442 | 3.248 | 66.885 | 66.366 | 173.121 |
| Nagy-Várad, thj. felr. v. | 1.543 | 431 | 126 | 111 | 1.095 | 865 | 590 | 1.137 | 58 | 187 | 425 | 197 | 6.765 |
| együtt | 3.571 | 3.661 | 4.439 | 3.954 | 2.759 | 3.452 | 5.343 | 14.894 | 500 | 3.435 | 67.310 | 66.563 | 179.886 |
| Hajdú vármegye | 407 | 981 | 790 | 141 | 189 | 781 | 1.555 | 561 | 185 | 1.388 | 38.938 | 4.557 | 50.473 |
| Debreczen, sz. k. v. | 2.969 | 1.616 | 770 | 834 | 209 | 222 | 718 | 1.128 | 116 | 573 | 3.121 | 976 | 13.254 |
| együtt | 3.376 | 2.597 | 1.560 | 975 | 398 | 1.003 | 2.273 | 1.689 | 301 | 1.963 | 42.059 | 5.533 | 63.727 |
| Máramaros vármegye | 498 | 141 | 17 | 2.332 | 2.195 | 921 | 419 | 54.539 | 352 | 95 | 109 | 31.592 | 93.210 |
| Szabolcs » | 377 | 490 | 337 | 87 | 975 | 2.269 | 2.372 | 1.408 | 233 | 2.373 | 34.552 | 19.328 | 64.801 |
| Szatmár » | 848 | 1.070 | 668 | 638 | 1.789 | 3.380 | 2.075 | 12.947 | 911 | 3.682 | 22.085 | 57.935 | 107.028 |
| Szatmár-Németi, sz. k. v. | 353 | 75 | 4 | 16 | 406 | 1.481 | 334 | 2.228 | 4 | 6 | 13 | 842 | 5.762 |
| együtt | 1.201 | 1.145 | 672 | 654 | 2.195 | 3.861 | 2.409 | 15.175 | 915 | 3.688 | 22.098 | 58.777 | 112.790 |
| Szilágy vármegye | 962 | 936 | 578 | 916 | 852 | 1.125 | 1.381 | 7.071 | 187 | 632 | 6.943 | 48.882 | 70.465 |
| Ugocea » | 42 | 15 | 19 | 33 | 415 | 1.161 | 972 | 5.790 | 67 | 57 | 530 | 18.186 | 27.287 |
| Összesen | 11.133 | 10.051 | 13.262 | 9.436 | 11.106 | 15.271 | 23.926 | 102.128 | 3.047 | 14.303 | 233.656 | 251.163 | 698.482 |
| f) Tisza-Maros szöge. | | | | | | | | | | | | | |
| Arad vármegye | 1.429 | 1.568 | 4.891 | 4.313 | 1.944 | 1.850 | 5.141 | 9.776 | 525 | 2.694 | 29.783 | 51.906 | 115.820 |
| Arad, sz. k. v. | 1.359 | 88 | 58 | 75 | 1.706 | 662 | 864 | 988 | 105 | 61 | 1.657 | 629 | 8.252 |
| együtt | 2.718 | 1.656 | 4.949 | 4.388 | 3.650 | 2.512 | 6.005 | 10.764 | 630 | 2.755 | 31.440 | 52.535 | 124.072 |
| Csanád vármegye | 409 | 1.054 | 8.249 | 2.097 | 851 | 1.187 | 4.888 | 2.030 | 196 | 748 | 20.842 | 1.878 | 44.379 |
| Krassó-Szörény vármegye | 7.824 | 2.195 | 806 | 9.905 | 19.031 | 11.595 | 2.579 | 62.693 | 535 | 520 | 2.502 | 25.672 | 145.857 |
| Temes vármegye | 6.600 | 7.557 | 18.365 | 5.594 | 2.360 | 2.759 | 6.122 | 4.887 | 756 | 4.082 | 40.445 | 32.501 | 132.098 |
| Temesvár, sz. k. v. | 1.181 | 312 | 115 | 59 | 709 | 563 | 441 | 553 | 102 | 42 | 340 | 101 | 4.518 |
| Versecz, thj. felr. v. | 1.635 | 1.534 | 1.728 | 207 | 178 | 215 | 625 | 135 | 35 | 62 | 234 | 29 | 6.617 |
| együtt | 9.416 | 9.403 | 20.208 | 5.860 | 3.247 | 3.537 | 7.188 | 5.575 | 893 | 4.186 | 41.019 | 32.631 | 143.163 |
| Torontál vármegye | 10.617 | 8.680 | 35.901 | 5.835 | 1.610 | 1.319 | 5.785 | 1.594 | 1.446 | 5.457 | 96.875 | 6.523 | 181.643 |
| Pancsova, thj. felr. v. | 978 | 596 | 1.787 | 856 | 16 | 3 | 10 | 39 | 7 | 157 | 327 | 40 | 4.816 |
| együtt | 11.595 | 9.276 | 37.688 | 6.691 | 1.626 | 1.322 | 5.795 | 1.633 | 1.453 | 5.614 | 97.202 | 6.563 | 186.458 |
| Összesen | 32.032 | 23.581 | 71.900 | 28.911 | 28.405 | 20.153 | 26.405 | 82.695 | 3.707 | 13.823 | 193.005 | 119.279 | 643.929 |
| g) Erdély. | | | | | | | | | | | | | |
| Alsó-Fehér vármegye | 2.607 | 239 | 606 | 2.273 | 2.972 | 1.285 | 1.591 | 15.831 | 1.011 | 398 | 7.430 | 41.255 | 77.498 |
| B.-Naszód » | 3.635 | 214 | 60 | 1.750 | 1.124 | 234 | 247 | 23.368 | 445 | 29 | 462 | 8.952 | 40.520 |
| Braşó » | 15.771 | 1.947 | 73 | 5.150 | 1.058 | 519 | 163 | 10.794 | 132 | 8 | 17 | 2.593 | 38.225 |
| Caik » | 564 | 98 | 83 | 1.575 | 227 | 338 | 54 | 48.151 | 82 | 20 | 24 | 10.986 | 62.902 |
| Fogaras » | 7.088 | 136 | 44 | 8.322 | 180 | 228 | 109 | 6.020 | 387 | 98 | 334 | 19.022 | 41.968 |
| Háromszék » | 1.957 | 119 | 20 | 3.916 | 621 | 329 | 59 | 41.190 | 36 | 82 | 138 | 13.370 | 61.837 |
| Hunyad » | 2.378 | 68 | 21 | 384 | 7.611 | 1.548 | 751 | 26.028 | 3.983 | 1.049 | 2.211 | 72.719 | 118.751 |
| Kis-Küküllő » | 6.081 | 659 | 567 | 3.047 | 523 | 156 | 244 | 1.554 | 563 | 244 | 4.478 | 25.063 | 43.179 |
| Kolozs » | 664 | 27 | 14 | 847 | 2.133 | 468 | 533 | 17.709 | 989 | 316 | 4.149 | 42.605 | 70.454 |
| Kolozsvár, sz. k. v. | 870 | 55 | 5 | 29 | 1.101 | 255 | 395 | 1.311 | 22 | — | 18 | 49 | 4.110 |
| együtt | 1.534 | 82 | 19 | 876 | 3.234 | 723 | 928 | 19.020 | 1.011 | 316 | 4.167 | 42.654 | 74.564 |
| Maros-Torda vármegye | 860 | 211 | 335 | 4.330 | 656 | 389 | 1.631 | 21.806 | 64 | 80 | 4.914 | 31.093 | 66.369 |
| Maros-Vásárhely, sz. k. v. | 392 | 22 | 8 | 39 | 440 | 159 | 248 | 1.467 | 2 | 4 | 23 | 53 | 2.857 |
| együtt | 1.252 | 233 | 343 | 4.369 | 1.096 | 548 | 1.879 | 23.273 | 66 | 84 | 4.937 | 31.146 | 69.226 |

| Folyó szám Laufende Zahl | Országrés, törvényhatóság Landestheil, Municipium | Pala-, cserép- vagy bádogtető alatt Unter Schiefer-, Ziegel- oder Blech- Dach | | | | Zsindely- vagy deszkatető alatt Unter Schindel- oder Bretterdach | | | | Nád- vagy zsüptető alatt Unter Rohr- oder Strohdach | | | | Összesen Zusammen |
|-----------------------------|---|---|---|---|--|---|---|---|--|--|---|---|--|----------------------|
| | | kő- vagy téglá- sus Stein oder Ziegeln | fa- vagy téglalapal- talig- vagy ár- müfundament aus Stein o. Ziegeln, von Koth o. Lehm | vályog- vagy sár- sus Koth oder Lehm | fa- vagy ífal tegy- sus mit arjag aus Holz oder aus mit Holz gemeng- ten Materialien | kő- vagy téglá- sus Stein oder Ziegeln | fa- vagy téglalapal- talig- vagy ár- müfundament aus Stein o. Ziegeln, von Koth o. Lehm | vályog- vagy sár- sus Koth oder Lehm | fa- vagy ífal tegy- sus mit arjag aus Holz oder aus mit Holz gemeng- ten Materialien | kő- vagy téglá- sus Stein oder Ziegeln | fa- vagy téglalapal- talig- vagy ár- müfundament aus Stein o. Ziegeln, von Koth o. Lehm | vályog- vagy sár- sus Koth oder Lehm | fa- vagy ífal tegy- sus mit arjag aus Holz oder aus mit Holz gemeng- ten Materialien | |
| | | épület — Gebäude | | | | épület — Gebäude | | | | épület — Gebäude | | | | |
| 11 | Nagy-Küküllő vármegye | 25.862 | 1.968 | 936 | 14.478 | 2.130 | 98 | 235 | 3.663 | 1.284 | 239 | 1.977 | 18.363 | 71.233 |
| 12 | Szeben | 16.977 | 3.828 | 385 | 5.875 | 2.055 | 3.781 | 623 | 17.297 | 1.932 | 545 | 457 | 15.012 | 68.767 |
| 13 | Szolnok-Doboka | 286 | 14 | 8 | 91 | 3.094 | 558 | 387 | 17.731 | 1.028 | 410 | 1.875 | 56.556 | 82.038 |
| 14 | Torda-Aranyos | 246 | 9 | 10 | 123 | 1.320 | 358 | 464 | 18.844 | 303 | 333 | 4.388 | 33.151 | 59.558 |
| 15 | Udvarhely | 3.550 | 330 | 55 | 7.652 | 366 | 243 | 70 | 21.290 | 28 | 40 | 67 | 15.509 | 49.200 |
| | Összesen | 89.788 | 9.944 | 3.230 | 59.881 | 27.620 | 10.946 | 7.804 | 294.054 | 12.291 | 3.895 | 32.962 | 406.351 | 958.766 |
| | Magyarország összesen | 302.332 | 179.733 | 185.514 | 125.363 | 197.437 | 143.070 | 149.882 | 708.234 | 178.707 | 293.592 | 1.275.165 | 1.240.347 | 4.979.376 |
| | II. Fiume város és kerülete. Fiume Stadt und Gebiet. | 1.898 | 3 | — | — | 3 | 1 | 5 | 3 | 45 | 2 | 1 | — | 1.961 |
| | III. Horvát-Szlavonország. Kroatien-Slavonien. | | | | | | | | | | | | | |
| 1 | Belovár-Kőrös vármegye | 3.550 | 17 | 112 | 3.858 | 616 | 5 | 47 | 5.679 | 1.739 | 99 | 1.400 | 80.632 | 97.754 |
| | Belovár, sz. k. v. | 487 | — | 4 | 73 | 142 | — | 4 | 166 | 7 | — | 4 | 23 | 910 |
| | Ivanić, | 38 | — | — | 28 | 18 | — | — | 173 | — | — | — | 11 | 268 |
| | Kaproncza, | 371 | 2 | 11 | 129 | 20 | 1 | 2 | 62 | 48 | 1 | 97 | 1.512 | 2.256 |
| | Kőrös, | 443 | 8 | 8 | 219 | 15 | 3 | 6 | 15 | 32 | 10 | 34 | 596 | 1.389 |
| | együtt. | 4.889 | 27 | 135 | 4.307 | 811 | 9 | 59 | 6.095 | 1.826 | 110 | 1.535 | 82.774 | 102.577 |
| 2 | Lika-Krbava vármegye | 663 | — | — | 677 | 9.051 | 19 | 1 | 26.553 | 799 | — | — | 5.359 | 43.125 |
| | Carlopage. önálló város | 88 | — | — | — | 36 | — | — | — | — | — | — | — | 124 |
| | Zengg, sz. k. v. | 459 | — | — | 4 | 40 | — | — | — | — | — | — | — | 503 |
| | együtt. | 1.210 | — | — | 681 | 9.127 | 19 | 4 | 26.553 | 799 | — | — | 5.359 | 43.752 |
| 3 | Modrus-Fiume vármegye | 9.501 | — | — | 464 | 6.694 | 1 | — | 19.579 | 837 | — | 4 | 30.511 | 57.591 |
| | Buccari, sz. k. v. | 390 | — | — | — | 37 | — | — | — | — | — | — | — | 427 |
| | együtt. | 9.891 | — | — | 464 | 6.731 | 1 | — | 19.579 | 837 | — | 4 | 20.511 | 58.018 |
| 4 | Pozsega vármegye | 3.964 | 519 | 499 | 7.849 | 2.250 | 620 | 1.164 | 27.198 | 886 | 1.532 | 8.769 | 18.704 | 73.954 |
| | Bród, önálló város | 352 | — | 2 | 349 | 75 | — | 1 | 666 | — | 1 | — | 9 | 1.455 |
| | Pozsega, sz. k. v. | 314 | 214 | 103 | 28 | 98 | 140 | 176 | 65 | 1 | 13 | 34 | 5 | 1.191 |
| | együtt. | 4.630 | 733 | 604 | 8.226 | 2.423 | 760 | 1.341 | 27.929 | 887 | 1.546 | 8.803 | 18.718 | 76.600 |
| 5 | Szerém vármegye | 10.828 | 6.766 | 20.459 | 24.453 | 752 | 259 | 737 | 7.983 | 331 | 2.192 | 20.755 | 14.134 | 109.649 |
| | Karlócza, önálló város | 350 | 57 | 248 | 96 | 65 | 20 | 213 | 72 | 6 | 5 | 360 | 39 | 1.531 |
| | Mitrovicza, | 597 | 309 | 963 | 299 | 21 | 16 | 111 | 67 | 1 | 2 | 50 | 14 | 2.450 |
| | Pétervárad, | 379 | 125 | 128 | 16 | 14 | 2 | 12 | 5 | 103 | 57 | 150 | 23 | 1.014 |
| | Ruma, mezőváros, rend. tan.-al | 323 | 139 | 1.262 | 452 | 11 | 10 | 141 | 51 | 3 | — | 901 | 62 | 3.355 |
| | Zimony, önálló város | 811 | 82 | 669 | 299 | 143 | 42 | 253 | 204 | 6 | 6 | 760 | 81 | 3.356 |
| | együtt. | 13.288 | 7.478 | 23.729 | 25.615 | 1.006 | 349 | 1.467 | 8.382 | 450 | 2.262 | 22.976 | 14.353 | 121.355 |
| 6 | Varasd vármegye | 4.973 | 2 | — | 2.955 | 149 | 2 | — | 362 | 4.267 | 4 | 51 | 72.650 | 85.415 |
| | Varasd, sz. k. v. | 1.522 | — | — | 135 | 16 | — | 1 | 5 | 193 | 1 | — | 212 | 2.085 |
| | együtt. | 6.495 | 2 | — | 3.090 | 165 | 2 | 1 | 367 | 4.460 | 5 | 51 | 72.862 | 87.500 |
| 7 | Verőcze vármegye | 4.388 | 985 | 2.667 | 5.091 | 1.005 | 332 | 498 | 4.215 | 996 | 1.452 | 10.979 | 38.736 | 71.347 |
| | Eszék, sz. k. v. | 1.103 | 735 | 771 | 127 | 10 | 5 | 9 | 9 | 124 | 171 | 473 | 76 | 3.613 |
| | együtt. | 5.491 | 1.723 | 3.438 | 5.218 | 1.015 | 337 | 507 | 4.224 | 1.120 | 1.623 | 11.452 | 38.812 | 74.960 |
| 8 | Zágráb vármegye | 5.338 | 4 | 55 | 23.706 | 636 | 1 | 10 | 27.241 | 1.331 | — | 10 | 84.944 | 143.288 |
| | Károlyváros, sz. k. v. | 312 | — | — | 187 | 16 | — | — | 128 | 2 | — | — | 34 | 679 |
| | Kostajnicza. önálló város | 112 | 3 | 2 | 102 | 49 | 39 | 37 | 427 | — | — | — | 1 | 772 |
| | Petrinja, | 212 | — | 1 | 546 | 2 | — | — | 706 | — | — | — | 79 | 1.546 |
| | Sziszek, sz. k. v. | 493 | — | — | 572 | 12 | 2 | — | 322 | — | — | — | 9 | 1.410 |
| | Zágráb, | 2.807 | 9 | 7 | 594 | 22 | 1 | 1 | 157 | 10 | — | 13 | 79 | 3.700 |
| | együtt. | 9.274 | 16 | 65 | 25.707 | 737 | 46 | 48 | 28.981 | 1.343 | — | 32 | 85.146 | 151.395 |
| | Horvát-Szlavonország össz. | 55.168 | 9.979 | 27.971 | 73.308 | 22.015 | 1.523 | 3.427 | 122.110 | 11.722 | 5.546 | 44.853 | 338.535 | 716.157 |

Ismétlés. — Recapitulation.

| | | | | | | | | | | | | | |
|--|---------|---------|---------|---------|---------|---------|---------|---------|---------|---------|-----------|-----------|-----------|
| I. Magyarország — Ungarn | 302.332 | 179.733 | 185.514 | 125.363 | 197.437 | 143.070 | 149.882 | 708.234 | 178.707 | 293.592 | 1.275.165 | 1.240.347 | 4.979.376 |
| II. Fiume város és kerülete — Fiume Stadt und Gebiet | 1.898 | 3 | — | — | 3 | 1 | 5 | 3 | 45 | 2 | 1 | — | 1.961 |
| III. Horvát-Szlavonország — Kroatien-Slav. | 55.168 | 9.979 | 27.971 | 73.308 | 22.015 | 1.523 | 3.427 | 122.110 | 11.722 | 5.546 | 44.853 | 338.535 | 716.157 |
| A Szent István korona országai együtt — Die Länder der heil. Stefanskrona zus. | 359.398 | 189.715 | 213.485 | 198.671 | 219.455 | 144.594 | 153.314 | 830.347 | 190.474 | 299.140 | 1.320.019 | 1.578.882 | 5.697.494 |