I 1 C 2/93 I 1 C 2/93

MAGYAR STATISZTIKAI KÖZLEMÉNYEK
ÚJ SOROZAT * * * 93. KÖTET

MAGYARORSZÁG KÖZSÉGEINEK HÁZTARTÁSI VISZONYAI AZ 1934. ÉVI KÖZSÉGI KÖLTSÉGELŐIRÁNYZATOK SZERINT

SZERKESZTI ÉS KIADJA
A MAGYAR KIRÁLYI KÖZPONTI STATISZTIKAI HIVATAL

ÁRA: 5 PENGŐ PRIX: 5 PENGŐS

PUBLICATIONS STATISTIQUES HONGROISES
NOUVELLE SÉRIE * * * 93e VOLUME

LES FINANCES DES COMMUNES DE LA HONGRIE SUIVANT LEURS PRÉVISIONS BUDGÉTAIRES POUR 1934.

RÉDIGÉ ET PUBLIÉ
PAR L'OFFICE CENTRAL ROYAL HONGROIS DE STATISTIQUE

BUDAPEST
A PESTI LLOYD-TÁRSULAT KÖNYVNYOMDÁJA
1935

I 1C2/93

KÖZPONTI STATISZTIKAI HIV. AL. KÖNYVTÁRA
St 63659
1968

R
1982

ELŐSZÓ.

A magyar pénzügyi életet irányító tevékenység feladatát nem töltheti be a kellő tervszerűséggel és alapossággal, ha nem támaszkodik a tárgykörébe vágó jelenségeket jól megvilágító statisztikai adatokra. Pénzügyi életünk statisztikai megfigyelést igénylő megnyilvánulásainak sorában igen fontos helyet foglalnak el a közületi háztartások. E háztartások helyzetének feltárása tekintetében a M. kir. Központi Statisztikai Hivatal már a világháború előtt nagyszabású úttörő munkát végzett, amennyiben széles keretben, nagy részletességgel begyűjtötte és feldolgozta egyrészt a községek 1908 évi, másrészt a városok 1910 évi háztartási viszonyaira vonatkozó adatokat és az eképen nyert statisztikai eredményeket az említett munkálatokat irányító akkori két kiváló tisztviselőjének, *Buday* Lászlónak és *Laky* Dezsőnek igen becses idevonatkozó tanulmányait magukban foglaló kiadványokban nyilvánosságra hozta.

Nem sok idővel e kiadványok megjelenése után közállapotainkban olyan mélyreható és végzetes átalakulás ment végbe, amely szükségessé tette a városi és községi háztartások viszonyainak mielőbbi újabb statisztikai megfigyelését. Ezért a háború utáni rekonstrukciós tevékenység során és ez után rendszeresen a m. kir. Pénzügyminisztérium belső tájékozódás céljából statisztikai összeállításokat készített a városoknak és a községeknek rendelkezésére álló háztartási adataiból. Ezek az összállítások azonban szűkebb keretek között mozogtak és nem elégíthették ki a kérdéssel behatóbban foglalkozni kívánó szakkörök igényeit. Ezért figyelemre méltó helyekről több izben felmerült az a kívánság, hogy a hivatalos statisztika illetékes szervei illesszék be munkatervükbe a városi és községi háztartások statisztikai felvételét. Ilyen irányú kezdeményező lépést tett az Országos Statisztikai Tanács elé terjesztett javaslatával dr. *Laky* Dezső műegyetemi tanár és dr. *Magyary* Zoltán egyetemi tanár, mint racionalizálási kormánybiztos. Főképen *Laky* Dezső nagy tárgyszeretettől áthatott, a kérdést állandóan felszinen tartó tevékenységének köszönhető, hogy az ország súlyos pénzügyi helyzete miatt a statisztikai munkálatoknál is érvényesítendő fokozott takarékosság követelményei dacára, a belügyminiszter és a pénzügyminiszter úr megértő támogatásával sikerült olyan megoldást találni, melynek alapján a városok háztartására vonatkozólag Budapest Székesfőváros Statisztikai Hivatala, a községek háztartására vonatkozólag pedig a M. kir. Központi Statisztikai Hivatal a rendszeres statisztikai munkálatokat megindíthatta és ennek következtében a Központi Statisztikai Hivatal az 1934. évi községi költségvetések feldolgozásának eredményeit ezúttal nyilvánosságra hozhatja. Ezek az eredmények ugyan csupán a községi költségvetések által megadott keretek között mozognak és ezekben a keretekben sem nyujtanak módot a visszatekintő vizsgálódásra, kétségtelen azonban, hogy a községi háztartás számos igen fontos kérdésében sokkal behatóbb megvilágítást adnak, mint a háború vége óta eddig rendelkezésre állott források.

A szerkesztés munkáját kiváló szakértelemmel és ügyszeretettel dr. *Szigeti* Gyula min. tanácsos végezte, ugyancsak ő irta a kötet gondos és alapos bevezető szövegét.

Elismeréssel kell még megemlékeznem a Központi Statisztikai Hivatal pénzügyi osztálya egész személyzetének és *Keresztes* Imre vármegyei számvevőségi tanácsosnak értékes munkájáról.

Budapest, 1935 június 30.

Kovács Alajos dr.
h. államtitkár,
a M. kir. Központi Statisztikai Hivatal elnöke

TARTALOM.

Oldal

Előszó 3*

Általános ismertetés.

Az 1934. évi községi költségvetéseknek és az ezekről készült statisztikának tartalma és alakja 9*

Az 1934. évi községi háztartási költségelőirányzatok statisztikai eredményei.

A szükségletek és a fedezetek végösszege 12*
A költségvetési hiány, vagy felesleg és a hiány fedezése céljából kivetett pótadó 14*
A kiadásoknak és bevételeknek rendes és rendkívüli csoport, a rendes kiadásoknak és bevételeknek költségvetési fejezetek szerinti megoszlása. A szükségletek országos összegének tagozódása személyi és dologi szükségletek szerint 16*
Az igazgatási kiadások és bevételek 25*
Az adókezelési kiadások és bevételek 37*
A tűzrendészeti kiadások és bevételek 44*
A közegészségügyi és állategészségügyi kiadások és bevételek 46*
A tanügyi és testnevelési, közművelődési és egyházi kiadások és bevételek 50*
A szegényügyi és népjóléti kiadások és bevételek 56*
A közlekedési kiadások és bevételek 58*
A vagyonigazgatási kiadások és bevételek 60*
A Községi Segélyezési Alapból származó bevételek 64*
A rendkívüli kiadások és bevételek 66*
A községi háztartás általános helyzete és főbb problémái a vázolt statisztikai eredmények alapján 72*

Oldal

Rapport général. (Résumé.) 75*
A táblázatos rész táblázatainak francia szövege — *Traduction française des en-têtes de tableaux détaillés* 79*

Táblázatos rész.

A községi pótadóalapok százalékos megoszlása és azok lakosonkinti átlagösszege vármegyénkint 3

A községi háztartások 1934. évi költségvetési előirányzatainak adatai vármegyénkint:

Általános adatok 4
A szükségletek rendes, rendkívüli kezelés és költségvetési fejezetek szerint 6
A fedezetek rendes, rendkívüli kezelés és költségvetési fejezetek szerint 8
Igazgatás 10
Adókezelés 12
Tűzrendészet 14
Közegészség és állategészség 16
Tanügy és testnevelés 18
Közművelődés és egyház 20
Szegényügy és népjólét 22
Közlekedés 24
Vagyonigazgatás 26
Rendkívüli kezelés 28

A községi háztartások 1934. évi költségvetési előirányzatainak főbb adatai községenkint .. 30

A községi pótadó kivetésének alapjául szolgáló állami adó, a háztartási költségvetés szerinti szükségletek és államsegélynélküli fedezetek 1934. évi végösszegéből átlag 1—1 lakósra eső összeg községenkint 90

KSH könyvtár

ÁLTALÁNOS ISMERTETÉS.

KSH Könyvtár

Az 1934. évi községi költségvetéseknek és az ezekről készült statisztikának tartalma és alakja.

A Magyarországon érvényben levő törvények és kormányrendeletek a községi háztartási viszonyokat messzemenően szabályozzák. E szabályozás keretében behatóan elő vannak írva a községi költségelőirányzatok megállapításának kellékei.

A községi költségvetések az 1886:XXII. tc. 125. §-ában foglalt rendelkezések alapján naptári évenkint előzetesen a következő naptári évre állapíttatnak meg.

Az 1886:XXII. tc. 123. és 124. §-ai, valamint az 1924:IV. tc. 2. §-a alapján kiadott 177.200/1924. B. M. sz. belügyminiszteri körrendelet 1. §-a értelmében a községi költségvetésnek a költségvetési év folyamán előreláthatólag felmerülő valamennyi kiadást és az ugyanazon idő alatt várható valamennyi bevételt teljes összegében fel kell tüntetnie, tehát a szövetkezésben álló községek (körjegyzőség, orvosi, állatorvosi körök stb.) közös kiadásait is, és a szorosan vett háztartási tételeken felül fel kell ölelnie a község kezelése alá tartozó valamennyi községi intézmény, alap, üzem, vagy vállalat költségvetését is. Az 1927:V. tc. alapján kiadott 42.200/1927. B. M. sz. belügyminiszteri körrendelet III. részének 1. pontja értelmében a szorosan vett háztartási költségvetéshez külön kell csatolni:

I. függelék gyanánt az önálló vagyonkezeléssel bíró községi intézmények, üzemek és vállalatok (mint pl. kórház, iskola, múzeum, villanyüzem, takarékpénztár, szeszfőzde stb., valamint a községi elöljáróság által ellátott birtokossági ügykezelés) költségvetését;

II. függelék gyanánt pedig a község kezelésében levő alapok (törzsvagyon-, munkássegély-, testnevelési alap stb.) költségvetését.

Ezek a függelékköltségvetések összefüggésben állanak a község háztartási költségvetésével, amennyiben a község háztartása az üzem, vagy vállalat (mint pl. a villanyüzem, takarékpénztár, szeszfőzde), továbbá a törzsvagyonalap tiszta jövedelméből részesedik, vagy az intézményt (pl. az iskolát) fenntartja, illetve az alapnak (mint pl. a testnevelési alapnak), vagy az üzemnek a saját jövedelméből el nem látható szükségleteit a háztartási költségvetésben előirányzott összeggel fedezi.

A jelen munkálat — tekintettel a költségek megszabott kereteire — *csak a szoros értelemben vett községi háztartási költségvetések adatait öleli fel* és e költségvetések mellékleteit képező részletes függelékköltségvetésekre nem terjeszkedik ki.

A községek háztartási költségvetéseit az 1927:V. tc. végrehajtása tárgyában kibocsájtott 42.200/1927. B. M. sz. belügyminiszteri körrendeletben közzétett F. jelű egységes mintának megfelelően kell összeállítani. E kiadvány az említett minta szerint összeállított községi költségvetések statisztikai feldolgozásának eredményeit tartalmazza.

Ehhez képest úgy a községi költségvetésekben, mint ebben a statisztikai munkálatban úgy a kiadások, mint a bevételek 1. az évről-évre előforduló valódi tételeket tartalmazó *rendes* és 2. a rendszerint nem ismétlődő tételeket (az ingatlanszerzés, a nagyobb beruházások és a nagyobb átalakítások költségeit, továbbá a kölcsönből vagy egyéb forrásokból eredő rendkívüli vagy átmeneti bevételeket) tartalmazó *rendkívüli kezelés* szerinti részletezéssel vannak feltüntetve; a rendes kiadások és bevételek pedig a következő *fejezetek szerinti* tagozásban vannak kimutatva:

I. igazgatás,
II. adókezelés,
III. tűzrendészet,
IV. közegészség és állategészség,
V. tanügy és testnevelés,
VI. közművelődés és egyház,
VII. szegényügy és népjólét,
VIII. közlekedés,
IX. vagyonigazgatás,
X. Községi Segélyezési Alapból engedélyezett segély,
XI. különfélék.

E fejezeteken belül a rendes kiadások és bevételek a községi költségvetésekben, valamint ebben a statisztikai közleményben azonos, e közlemény vonatkozó táblázataiban feltüntetett rovatok (tételek) szerint vannak részletezve. Az egyes rovatok (téte-

lek) általában az alatt a fejezet alatt vannak felvéve, amelynek fogalmi köréhez a költségvetés fejezetenkinti tagozásánál általánosságban alapul szolgáló elvek szerint tartoznak, azonban mindazok a személyi járandóságok, amelyeknek megállapítására nézve a 62.000/1926. B. M. sz. belügyminiszteri körrendelet intézkedik, kivétel nélkül az I. (igazgatás) fejezet alá vannak sorozva, ennélfogva nemcsak a községi (kör-) jegyzők és egyéb irodai alkalmazottak, hanem például az orvosok, az állatorvosok, a marhalevélkezelők, a végrehajtó, az adóellenőr és az adótiszt járandóságai is az I. (igazgatás) fejezet alatti rovatokon vannak kimutatva, holott a IV. (közegészségügy és állategészségügy), illetve a II. (adókezelés) fejezet alatt értendő költségvetési ágazat fogalmi körébe tartoznának. A tűzrendészeti kisebb beruházásokkal járó kiadások a rendes kezelés III. (tűzrendészet) fejezet alatt találhatók, jóllehet a költségvetés elvi rendszere alapján a rendkívüli kezelésre vonatkozó részben volna a helyük.

A szövetkezésben álló községek (körjegyzőség, orvosi, állatorvosi körök, stb.) közös költségeit a 177.300/1924. B. M. sz. belügyminiszteri körrendelet értelmében a kör székhelyéül megállapított község külön számadási ágazatkép kezeli és a székhelyen levő községi jegyző összeállítása alapján az alispán állapítja meg és osztja meg a 177.200/1924. B. M. sz. belügyminiszteri körrendeletben megjelölt kulcs szerint az érdekelt községek között. A szóbanlevő közös kiadásokból az érdekelt községekre eső részösszeg úgyszólván kivétel nélkül teljes egészében a költségvetés I. (igazgatás) fejezete alá tartozó kiadást foglal magában; ezt a részösszeget az érdekelt községek költségvetései gyakran a megfelelő költségvetési tételek szerint megosztott összegekkel mutatják ki, sokszor azonban nem ilyen részletesen, hanem csupán személyi és dologi kiadásokra tagolt két összeggel veszik fel. A költségvetésekben előforduló szóbanlévő rendszerhiány kiküszöbölésére az ezúttal közzétett statisztikai eredmények megállapításánál nem volt mód, miért is ezek az eredmények az I. (igazgatás) költségvetési fejezet egyes dologi tételei tekintetében nem nyujtanak kellően részletezett adatokat. A szövetkezésben álló községek költségvetéseiben a közös kiadásokból rendszerint az a rész van előirányozva, amely a megosztás után az illető községet terheli, azonban egyes székhelyközségek költségvetéseikben a közös kiadások teljes összegét felveszik, azután a kör többi községére eső hozzájárulás összegét a költségvetés I. (igazgatás) fejezetének bevételi oldalán megtérítésként irányozzák elő. Emiatt úgy az 1934. évi községi költségvetések, mint ez a statisztikai munkálat nem tartalmaznak ebben a tekintetben teljesen egyöntetű rendszer szerint kimutatott adatokat, az ebből származó hibaforrás azonban nem olyan jelentékeny, hogy az országos eredményeket lényegesen befolyásolná.

A községi költségvetések a 42.200/1927. B. M. sz. belügyminiszteri körrendelet értelmében magukban foglalják a község cselekvő és szenvedő vagyonáról szóló egységes mintájú kimutatásokat is. E kimutatások egyes tételei és pedig a nem jövedelmező vagyonra, a jogokra és javadalmakra, a kegyúri vagyonra és az alapokra vonatkozó tételek ennek a statisztikai munkálatnak a keretéből kihagyattak, miután az említett vagyoni elemek értékelése terén még nem jut érvényre olyan rendszer, melynek alapján az idevonatkozó adatok országos viszonylatban a követelményeket kielégíthetnék.

Az 1886:XXII. tc., valamint a 177.200/1924. B. M. és a 42.200/1927. B. M. sz. belügyminiszteri körrendeletek fentebb idézett rendelkezései a községi költségvetések tartalmát csak bizonyos általános vonatkozásban írják körül; e tartalmat egészében a községi háztartást érintő törvények és kormányrendeletek, valamint a községek háztartásvitelével összefüggő jelenségek hosszú sora határozza meg. A községi költségvetések kiadási kereteinek kialakulása szempontjából alapvető fontossággal bír a községi feladatok körének az 1886: XXII. tc. 2. §-ában lefektetett általános meghatározása, amely szerint a község a törvény korlátai között önállóan intézi saját belügyeit, végrehajtja a törvénynek, a kormánynak és a törvényhatóságnak az állami és a törvényhatósági közigazgatásra vonatkozó rendelkezéseit. Ez a rendelkezés a 177.200/1924. B. M. sz. belügyminiszteri körrendelet 1. §-a mellett további általános körülhatárolását adja a községi háztartás, ebből folyólag a községi költségvetés szükségleti körének, egyúttal jelzi azt, hogy a község nemcsak a saját önkormányzati szükségleteinek, hanem mint az állami és törvényhatósági közigazgatás legalsóbbfokú szerve, az állami és törvényhatósági igazgatással járó bizonyos személyi és dologi kiadásoknak fedezéséről is gondoskodik költségvetésében. Mindazok a jelenségek, törvények és kormányrendeletek, amelyek a községek költségvetési szükségleteiről való messzebbmenő tájékozódás szempontjából figyelembe jöhetnek, az 1934. évi községi háztartási költségvetések statisztikai eredményeinek alább következő tárgyalása során a lehetőség szerint említésre kerülnek.

Sok gazdasági jelenség, valamint számos törvény és kormányrendelet játszik szerepet a felsorolt általános vonatkozású szabályokon kívül a magyarországi községek bevételeinek, tehát a községi költségelőirányzatok bevételi oldalának az alakulásában is. A 177.200/1924. B. M. sz. belügyminiszteri körrendelet 4. §-ának (1) bekezdése szerint a községi költségvetés kiadásainak fedezetéül az 5%-os kulcs szerint kiszámított általános kereseti adó jövedelme és azok a bevételek szolgálnak, amelyeket e rendelet 2. §-a szerint a költségvetéshez készítendő átnézeti kimutatásba a bevételi források közé fel kell venni. Mindezek a bevételi tényezők a jelen tárgyalás során a megfelelő helyen lehetőleg ugyancsak meg fognak jelöltetni.

A községi költségelőirányzatok bevételi eredményeinek vizsgálatánál fontosnak látszik ezeknek az eredményeknek abból a szempontból való áttekintése, hogy miképpen oszlanak meg forrásaik jogi természete szerint. A községi költségvetésekben és ennek az idevonatkozó 1934. évi statisztikai eredményeket tartalmazó kiadványnak a táblázataiban a bevételi adatok nem ennek a szempontnak megfelelően, hanem az előbbiek során már megjelölt fejezetek szerint vannak csoportosítva. A rendes községi bevételeknek forrásaik jogi természete szerinti, Lukács Ödönnek „Magyarország állami adórendszere és községi (városi) pénzügye" című munkájában megállapított csoportjai és azoknak a költségvetési fejezetekhez való kapcsolatai a következőképen alakulnak:

1. a községi vagyonból eredő bevétel: a költségvetés IX. (vagyonigazgatás) fejezete alatt van kimutatva;

2. a jövedelmeztethető jogosítványokból származó bevétel; ugyancsak a költségvetés IX. (vagyonigazgatás) fejezete alatt irányoztatik elő a közlekedési vonatkozású jogosítványok hozamának kivételével, amely a VIII. (közlekedés) fejezet alatt van a költségvetésekben előirányozva;

3. a díjak, vagy járulékok fejében használatra átengedett községi javakból eredő bevétel; ez a költségvetésben nagyrészt a IX. (vagyonigazgatás) fejezet alatt, esetleg azonban a költségvetési rendszer irányelveihez képest más fejezet alatt — például a fedeztetésre tartott apaállatok utáni bevétel a IV. közegészségügy és állategészségügy c. fejezet alatt — van felvéve;

4. a községi üzemek, vállalatok, valamint közérdekű célt szolgáló intézmények által szolgáltatott bevétel; a költségvetés IX. (vagyonigazgatás) fejezete alatt kerül kimutatásra;

5. az állami hozzájárulásból folyó bevétel; ez a költségvetés XI. (Községi Segélyezési Alapból engedélyezett segély) fejezetéhez tartozik;

6. a közszolgáltatásokból eredő bevétel; ez az általában legnagyobb jelentőségű bevételi csoport — az alább említett kivételektől eltekintve — a községi költségvetés II. (adókezelés) fejezete alatti bevételeket foglalja magában és jogi természete szerint a következő alcsoportokra osztható:

a) az állam által a községek részére átengedett adók; a magyarországi községeknek ilyen címen a kereseti adó két alakjából, az általános kereseti adóból és az alkalmazottak kereseti adójából van bevételük;

b) a különös rendeltetésű községi adók; a magyarországi községekben ilyen természetű bevételi forrásul szolgál a községi közmunkaszolgáltatás, továbbá a járdaépítési (útburkolási) hozzájárulás, mely a költségvetésekben a VIII. (közlekedés) fejezett alatt irányoztatik elő, az egyes községekben kivetésre kerülő és a költségvetések VII. (szegényügy és népjólét) fejezete alatt előirányzandó inségadó, továbbá a költségvetés I. (általános igazgatás) fejezete alá tartozó mezőőri költségmegtérítés;

c) a fogyasztási adók; Magyarországon a községeknek ilyen bevétele a bor- és húsfogyasztási adó, valamint a sör-, illetve szeszfogyasztási adópótlék;

d) az illetékek és díjak; a bevételek e csoportjának keretében a magyarországi községek az állam által átengedett italmérési engedély- és szeszesitalforgalmi illetéket, az adóbehajtási illetéket és írásdíjat, továbbá egyes nagyközségek az ingatlanvagyonátruházási illetéket szedik. Ilyen bevételek még a községi költségelőirányzatok I. (általános igazgatás) fejezetének keretében *a)* a községi kötelékbe való felvételért fizetett díjak, *b)* az ipar gyakorlásához megkívánt iparigazolványok, illetve iparengedélyek kiadásával kapcsolatban beszedett ipardíjak, *c)* a marhalevélkezelési díjak, *d)* a bizonyítványokért, hitelesítésekért és hatósági szemlékért lerótt díjak, továbbá dobolási (hirdetési) díjak; a költségelőirányzatok III. (tűzrendészet) fejezete alatt előirányzandó tételek sorában a kéményseprési díjak; a költségvetések IV. (közegészségügy és állategészségügy) fejezetéhez tartozó tételek közt a húsvizsgálati és vágóhídhasználati díjak és a halottkémlési és fertőtlenítési díjak; az V. (tanügy és testnevelés) fejezet alatti tételként az elemi népiskolai beiratási díjak, melyek a 882—4—674/1930. V. K. M. sz.

vallás- és közoktatásügyi miniszteri rendelet 4. §-a szerint felerészben a népiskolai tanitók gyermekeinek nevelésére szolgáló internátusok, felerészben a szegény tanulók kölcsönkönyvtára céljára számoltatnak el, végül az anyakönyvi kivonatok (családi értesítők) kiállításáért szedhető díjak.

A községek rendes bevételeinek vannak még nagyrészt kisebb jelentőségű a fenti csoportokba be nem sorozható elemei. Ilyenek az állam által az általános forgalmi adóból egyes községeknek juttatott részesedés a fel nem osztható vadászati haszonbér, a késedelmes adófizetők által lerovandó késedelmi kamatok, a kihágási büntetéspénzek, stb.

A községi költségvetések és ezek kapcsán ez a statisztikai munkálat minden más bevételi adattól elkülönítve a költségvetési hiány adatainak kapcsán mutatja ki a községi pótadónak az adatait. A kimutatásnak ez a rendszere a 177.200/1924. B. M. sz. belügyminiszteri körrendelet 4. §-ában lefektetett azon a rendelkezésen alapul, mely szerint a községi pótadó abban az esetben szolgálhat a községi költségvetés kiadásainak fedezetéül, ha az említett 177.200/1924. B. M. sz. belügyminiszteri körrendeletben erre a célra kijelölt egyéb bevételek a költségvetés szerint mutatkozó valamennyi kiadást nem fedeznék.

Az 1934. évi községi háztartási költségelőirányzatok statisztikai eredményei.

A szükségletek és a fedezetek végösszege.

Magyarország községeinek összes háztartási szükséglete az 1934. évi végleges költségvetési előirányzatok szerint 74·2 millió pengő. Ebből 31·3 millió pengő, vagyis 42·1% a személyi, 42·9 millió pengő, vagyis 57·9% a dologi kiadás.

Az említett 74·2 millió P összegű kiadás az országnak 5,803.229 kis- és nagyközségi szervezetben élő lakosát terheli, tehát ebből az összegből átlag egy-egy ilyen lakosra 12·8 P jut. Ennek az átlagösszegnek a nagysága szempontjától községenként igen nagy a különbség. Az egész ország területén a Zala vármegyében fekvő Hévizszentandrás község vezet ebben a tekintetben, itt ugyanis ez az összeg 55 P. Hévizszentandráson kívül még 3 községben 40, további 14 községben 30 P-nél magasabb az az összeg, amely az 1934. évi községi költségvetések szerinti szükségleti végösszegből átlag egy-egy községi lakosra esik. Ezzel szemben a szóbanlevő átlagösszeget illetően a legalacsonyabb színvonalat az a 13 község képviseli, amelyek 1934. évi háztartási költségvetésének szükségleti főösszegéből átlag egy-egy lakosra csak 4 P esik.

A községi költségelőirányzatok abszolut szükségleti főösszegének községenkinti alakulása a községek között a népesség száma, gazdasági helyzete és a községi gazdálkodás egyéb tényezői tekintetében mutatkozó különbségekhez képest igen nagy szélsőségeket mutat. Magyarország valamennyi községének 1934. évi háztartási költségelőirányzatai között a legnagyobb és pedig 715.956 P szükségleti főösszeg Csepel község költségvetésében található. Ezen kívül még 1 olyan község van, ahol ez az összeg meghaladja az 500.000 P-t, 4 olyan, ahol 400.000 P-nél, 1 olyan, ahol 300.000 P-nél magasabb, míg 20 községben 200—300.000 P, 89 községben pedig 100—200.000 P között mozog az 1934. évi háztartási költségelőirányzat összes szükséglete. A szükségleti keretek legalsó határán Magyarországon Zalaköszvényes zalavármegyei község állott az 1934. évben; e községnek az 1934. évi háztartási költségelőirányzat szerinti összes szükséglete csak 505 P volt. Még további 4 község költségvetési szükségletének végösszege nem érte el az 1000 P-t; e községek mind az ország dunántúli részén feküsznek.

A költségelőirányzati szükségleteknek a lélekszámhoz viszonyított összege a városokban általában jóval magasabb, mint a községekben. Magyarország törvényhatósági jogú városainak 1933. évi költségvetéseiben előirányzott szükségletek összegét e városok lélekszámával elosztva, az így mutatkozó lakosonkinti átlagos szükségleti összeg 69·7 P; a megyei városokra nézve ugyanilyen számítással 38·5 P az eredmény. Szembeállítva ezekkel az átlagösszegekkel a községekre nézve az 1934. évi költségvetési szükségletük és 1930. évi lélekszámuk viszonyításával nyert 12·8 P átlagösszeget, még annak a körülménynek a figyelembevételével is, hogy a népesség szükségletellátását a városi hatósági tevékenység rendszerint jóval nagyobb körben öleli fel, mint a községi hatóság működése, nyilvánvalónak látszik, hogy a községi igazgatás lényegesen olcsóbb a városinál.

Magyarország községeinek 1933. évi költségvetéseiben a M. kir. Belügyminisztérium számvevőségének megállapítása szerint összesen 77·8 millió P szükséglet irányoztatott elő, tehát 3·6 millió P-vel több, mint az 1934. évi költségvetésekben. Ez az eltolódás annyival inkább a takarékossági szellemnek elég figyelemreméltó érvényesülését jelenti, mert már az 1931. és az 1932. évi költségelőirányzatok eredményei az előző évi költségelőirányzati eredményekhez képest a szükségletek jelentékeny zsugorodását mutatják, főként a gazdasági és hitelélet rendjének, továbbá az államháztartás egyensúlyának biztosítására alkotott 1931 : XXVI. t.-c. 2. §-ában a törvényhozástól nyert felhatalmazás alapján kibocsájtott és más kormányrendeletekkel foganatosított takarékossági intézkedések következtében. Az ország községeinek 1930. évi összes költségvetéseiben szükségletként az akkor még községi költségelőirányzati keretbe illesztett vármegyei költségvetési szükségletek nélkül a M. kir. Belügyminisztérium számvevőségének adatai szerint 89·2 millió P volt előirányozva. Az ezek szerint négyévi időközben mutatkozó 15·0 millió P, vagyis 16·8%-os csökkenés főként a községi alkalmazottak illetményeinek leszállítása iránt tett, az ide vonatkozó adatok tárgyalásánál említésre kerülő kormányrendeletek következménye, de része van abban a költségvetés megállapítását általánosan, valamint a dologi kiadásokra vonatkozó részben érintő kormányrendeleteknek, az illetékes községi tényezők részéről eredményre jutott takarékossági hajlamnak és különösen a vármegyei alispánok, még inkább a belügyminiszter és a pénzügyminiszter részéről a vonatkozó jogszabályok által megállapított hatáskörben a költségvetések felülvizsgálata terén gyakorolt tevékenységnek is. A belügyminiszter a takarékosság követelményeinek a költségvetések megállapításánál való betartására a szóbanlevő időszak folyamán a 94.101/1931. B. M., a 81.326/1932. B. M. és a 87.600/1933. B. M. sz. körrendeletekben külön felhívta az illetékes alárendelt hatóságok figyelmét, a 4.600/1933. M. E. sz. kormányrendelet pedig a községek érdekeltségéhez tartozó részvénytársaságokat, korlátolt felelősségű társaságokat, szövetkezeteket, üzemeket, egyesületeket és testületeket állami felügyelet alá helyezte és a felügyelet gyakorlása céljából létesített hatóság feladatává tette, hogy a szükséghez mérten az említett községi intézményeknél és vállalatoknál a dologi kiadások apasztása, a javadalmazások, nyugdíjak és nyugdíjtermészetű járandóságok csökkentése, a méltányosság szem előtt tartásával az alkalmazottak elbocsájtása, esetleg nyugdíjazása, valamint az igazgatóság taglétszámának leszállítása iránt intézkedjék.

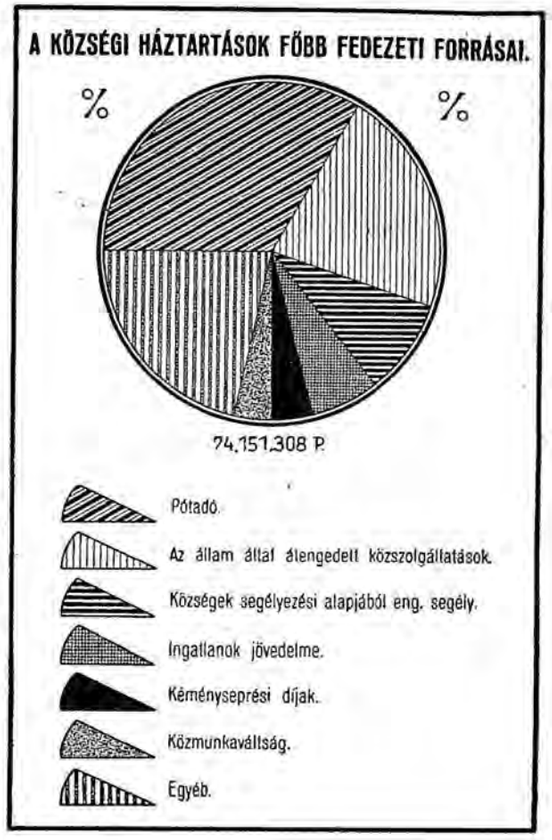

Az 1934. évi községi költségvetési szükségletek 74·2 millió P országos végösszegének vármegyénkinti tagozódását nézve, kimagasló tételként jelentkezik Pest-Pilis-Solt-Kiskun vármegye községeinek 12·6 millió P összegű, tehát a 74·2 millió P országos összegnek 17·0%-át tevő szükséglete. Ezután a legmagasabb tétel Békés vármegye községeinek 4·2 millió P összegű, a legalacsonyabb tétel Abaúj-Torna vármegye községeinek 1·0 millió P összegű szükséglete. A községi pénzügyek keretei szempontjából tehát Pest-Pilis-Solt-Kiskun vármegye az utána következő legerősebb vármegyét háromszorosan, az említett szempontból az országban utolsó helyen álló vármegyét mintegy tizenkétszeresen felülmulja.

A Magyarország területén levő összes községek 1934. évi költségvetéseiben előirányzott fedezeteknek a végösszege 49·2 millió P. Ez az összeg az ugyanezen költ-

ségvetésekben előirányzott szükségletek végösszegének a 66·3%-a.

A községi bevételek mértékére nézve bizonyos megvilágítást ad ezek összegének a községi lélekszámhoz való viszonyítása. Országos átlagban az egy-egy községi lakosra eső bevétel (ebbe beleértve az államsegélyt) 8 P. Vármegyénkint állapítva meg a községek összes bevételeiből átlag egy-egy községi lakosra jutó összeget, az így mutatkozó szélsőségeket egyrészt 11 P átlagösszeggel Sopron, Tolna, Bács-Bodrog és Békés vármegyék, másrészt 6 P átlagösszeggel Somogy és Szabolcs vármegyék képviselik.

A költségvetési hiány, vagy felesleg és a hiány fedezése céljából kivetett pótadó.

Az 1934. évre Magyarországon megállapított 3.348 községi háztartási költségelőirányzat között mindössze 11 volt olyan, amelyeknél az összes szükségletek a bevételekből hiánytalanul fedezetet találtak, és pedig 3 költségvetésnél, a borsodvármegyei Ózd, a sopronvármegyei Ágfalva és a pestmegyei Albertfalva községek költségvetéseinél aképen, hogy érdemleges, esetenkint néhány ezer P összegű, felesleg is mutatkozott.

A többi 3.337 községi költségvetés hiánynyal zárult s a mutatkozó hiány összesen 25·0 millió P volt, mely összeg a szükségletek végösszegének 33·7%-a. Vármegyénkint nézve ennek az arányszámnak az alakulását, a legmagasabb és pedig 44·3%-os arányszám Fejér vármegyénél mutatkozik, ezután Csanád vármegye következik 43·4, majd Somogy vármegye 40·9, továbbá Szabolcs vármegye 40·2%-os arányszámmal, míg a legalacsonyabb arányt 27·4%-kal Zemplén és 27·5%-kal Pest-Pilis-Solt-Kiskun vármegye mutatja.

A 177.200/1924. B. M. sz. belügyminiszteri körrendelet 4. §-a értelmében a községi költségvetések hiányát községi pótadó kivetésével kell fedezni s e pótadó kivetési alapjául az állami földadó, házadó, társulati adó és a társulati adóról szóló 1922 : XXIV. t.-c. 28. §-a szerint az igazgatósági stb. tagok javadalmazása után kivetett külön adó szolgál. A községi pótadó mértéke, mely az adóalapok megfelelő százalékában állapíttatik meg, attól függ tehát, hogy milyen arányban áll a hiány összege a pótadóalapok összegével.

A községi pótadóalapok községenkinti nagysága tekintetében természetesen igen nagyok az eltolódások azoknak a különbségeknek megfelelően, amelyek a szóbanlevő adóalapok alakulását befolyásoló különféle tényezők között mutatkoznak. Magyarországon 1934-ben 33 olyan község volt, amelyek községi pótadóalapjainak az összege meghaladja a 100.000 P-t és 71 volt az olyan községek száma, ahol ez az összeg 1.000 P alatt marad. A pótadóalapok alakulásának mérlegelésére egyik alkalmas támpontként kínálkozik a pótadóalapok összegéből átlag egy-egy lakosra eső összegeknek a szemügyre vétele. Az ország összes községeiben mutatkozó 1934. évi községi pótadóalapok végösszegéből átlag egy-egy községi lakosra eső összeg 8 P. A szóbanlevő átlagösszegnek vármegyénkinti alakulása elég eltérő; a legmagasabb — 11 P — a fejérvármegyei átlag, míg a szabolcsvármegyei, amely a legalacsonyabb, csak 5 P. Általában az országos átlagnál az északi és északkeleti megyék, továbbá Zala vármegye átlagai alacsonyabbak. A legtöbb esetben tehát ezeknek az utóbbi területeknek a községei ugyanazt a költségvetési hiányt csak magasabb kulcsú községi pótadó kivetésével egyenlíthetik ki, mint általában az ország más területrészein fekvő községek.

A községi pótadóalapokból átlag egy-egy lakosra eső összegnek községenkinti tételei között jóval szélsőségesebbek a különbségek, mint ennek az összegnek vármegyénkinti tételei között. Az egész ország összes ilyen községenkinti tételeinek sorában a legmagasabb a csanádvármegyei Gyála község 94 P összegű tétele, amely után a sopronvármegyei Petőháza község 34 P átlagösszege következik, ezzel szemben az abaujtornavármegyei Vágáshuta és a veszprémvármegyei Bódé községekben a legalacsonyabb és pedig csak 1 P a szóbanlevő átlagösszeg.

Magyarország községeinek 1934. évi összes községi pótadóalapja a mentesek adójának levonásával 43·3 millió P, tehát országos átlagban a községi költségvetések 25·0 millió P hiányának fedezése a községi pótadóalapok 57·6%-át veszi igénybe. Ez az állapot túlhaladottá teszi azt az egyes törvényekben és kormányrendeletekben kifejezésre jutó elvet, hogy a községi pótadó kulcsának normális felső határa az 50%. Ilyen határnak a 75%-ot lehet tekinteni az alábbi összeállítás értelmében, amely a magyarországi községek számát az 1934. évi községi költségvetésekben megállapított községi pótadószázalék egyes nagyságkategóriáiba való tartozásuk szerint vármegyénkint mutatja ki:

Vármegye	Pótadó nélkül	1—50	51—75	76—100	101—150	150-nél nagyobb	Összes
		százalékos pótadóval gazdálkodó községek száma					
I. Dunántúl							
Baranya	—	14	295	1	—	—	310
Fejér	—	39	63	—	—	—	102
Győr, Moson és Pozsony	1	64	38	—	—	—	103
Komárom és Esztergom	—	38	29	—	—	—	67
Somogy	1	42	264	1	—	—	308
Sopron	2	20	57	35	—	—	114
Tolna	—	71	45	1	—	—	117
Vas	—	55	224	—	—	—	279
Veszprém	3	60	114	—	—	—	177
Zala	—	86	287	20	1	—	394
II. Alföld							
Bács-Bodrog	—	9	11	6	—	—	26
Békés	—	5	23	—	—	—	28
Bihar	—	22	28	—	—	—	61
Csanád, Arad és Torontál	—	8	22	11	—	—	41
Csongrád	—	1	7	9	—	—	17
Hajdu	—	1	13	1	—	—	15
Jász-Nagykun-Szolnok	—	24	23	—	—	—	47
Pest-Pilis-Solt-Kiskun	2	74	99	43	—	1	219
Szabolcs és Ung	—	1	3	15	114	—	133
Szatmár, Ugocsa és Bereg	—	46	65	3	—	—	114
III. Észak							
Abaúj-Torna	—	4	134	—	—	—	138
Borsod, Gömör és Kishont	1	59	131	6	—	—	197
Heves	1	2	11	99	—	—	113
Nógrád és Hont	—	8	87	58	—	—	153
Zemplén	—	64	11	—	—	—	75
Összesen	11	828	2.084	309	115	1	3.348

E táblázat adatai mindenekelőtt oda mutatnak, hogy a pótadókulcs magassága szempontjából a községek vármegyénkinti csoportjai között általában Szabolcs vármegye községei különösen kedvezőtlen helyzetben vannak; abból a 116 községből, amelyben az egész ország területén a községi pótadó mértéke a 100%-ot meghaladja, 114 község Szabolcs vármegye területén fekszik és Szabolcs vármegyében mindössze 19 azoknak a községeknek a száma, ahol az 1934. évi községi pótadókulcs alacsonyabb 100%-nál. Hogy a szóbanlevő községekben ilyen túlnagy a pótadóteher, annak többnyire nem a szükségletek túlméretezése, hanem a fedezeteknek és a pótadóalapoknak igen kedvezőtlen alakulása az oka. A szükségletek lakosonkinti átlagösszege a községek vármegyénkinti csoportjai között 20-ban magasabb, mint a szabolcsi csoportban, ellenben a fedezetek és a pótadóalapok lakosonkinti átlagos összege szempontjából a községeknek vármegyénkinti csoportjai sorában a szabolcsvármegyei csoport a legalacsonyabb színvonalon áll.

Az 1934. évben 75%-nál magasabb, de 100%-ot meg nem haladó kulccsal a községi pótadót Magyarországon 309 község, tehát a községek összes számának 9·2%-a vetette ki. Ebben a kategóriában községeinek jelentékenyebb hányadával részesedik elsősorban Heves vármegye, melynek 113 községe között 99-nek van 76—100% közötti kulccsal kivetett pótadója, de községeinek, ha nem is ily nagy, mégis azért számottevő hányadával van képviselve még ebben a kategóriában Sopron, Bács-Bodrog, Csanád, Csongrád, Pest-Pilis-Solt-Kiskun és Nógrád vármegye is. A fentebb már vázolt adatok szerint Sopron és Bács-Bodrog vármegye községeiben a népesség számához viszonyítva átlagosan magasabb tételekkel jelentkezik a fedezetek és a községi pótadóalapok mértéke, a háztartási egyensúly biztosítása végett azért kell itt mégis fokozottabb pótadókulcs kivetéséhez folyamodni, mert a szükségletek lakosonkinti átlagtételeinek nagysága tekintetében ezek a községek más vármegyék községeihez képest vezető helyet foglalnak el. Nógrád vármegye községeiben az országos átlaghoz képest szerényen vannak a szükségletek megszabva, de úgy a fedezetek, mint a pótadó-

alapok kedvezőtlen alakulása miatt többnyire csak viszonylagosan magas százalékú pótadóval lehet itt a háztartási egyensúlyt fenntartani.

A községi pótadóalapoknak 44·6 millió P országos összege adónemek szerint a következőképen oszlik meg:

földadó	28·6 millió P,	vagyis 64·2%,
házadó	14·5 millió P,	vagyis 32·4%,
társulati adó	1·4 millió P,	vagyis 3·1%,
tantième-adó	0·1 millió P,	vagyis 0·3%.

A fenti százalékszámokból kitünőleg országos viszonylatban majdnem kétharmadrészben a földadó, közel egyharmadrészben a házadó játszik szerepet a községi pótadóalapok együttes összegének kialakulásánál, míg a társulati és tantième-adó szerepe e téren alárendelt jelentőségű. Ha azonban a községeknek vármegyénkinti csoportjai és különösen, ha az egyes községek szerinti részletezésben nézzük a föld-, a ház-, valamint a társulati és tantième-adók községi pótadóalapul szolgáló összegeinek egymáshoz való viszonyát, azt tapasztaljuk, hogy ez gyakran egészen másképen alakul, mint az országos eredménynél. A vármegyék között a községi pótadóalapokból a földadóra eső hányad Csanád, Arad és Torontál vármegyében, továbbá Csongrád vármegyében a legmagasabb, ahol az összes pótadóalapok $^3/_4$-ét valamivel meghaladja, míg a legkisebb ez a hányad Komárom és Esztergom, továbbá Pest-Pilis-Solt-Kiskun vármegyében; az előbbiben 38·9, az utóbbiban 48·8%-át teszi a földadó összege a pótadóalapok összegének. Csanád, Arad és Torontál vármegye az összes vármegyék között a földadó lakosonkinti átlagos összege tekintetében a vezető helyen áll, ellenben Csongrád vármegye ebben a tekintetben közepes helyet foglal el; itt a földadó a pótadóalapok sorában azért jelentkezik igen nagy túlsúllyal, mert a házadó, társulati és a tantième-adó lakosonkinti átlagösszege ebben a vármegyében a legkedvezőtlenebb. A pótadóalapok összegében a házadó által elfoglalt arány szempontjából a községeknek vármegyénkinti csoportjai között Pest-Pilis-Solt-Kiskun vármegye községei állanak a vezető helyen, ezeknél ugyanis a házadóra eső rész 48·5%, míg a legutolsó sorrendi hely Csanád, Arad és Torontál vármegyék községeit illeti meg; ezeknél a községi pótadóalapok összegéből a házadóra alig $^1/_5$ rész jut. A társulati adó, mint községi pótadóalap, igazán jelentékeny szerepet Komárom és Esztergom vármegye községeinek általános háztartási mérlegében játszik, amennyiben itt az összes pótadóalapokból átlag 29·5% a társulati adó, míg a következő legjobb megyei arány csak 6·1%, az ország összes községi pótadóalapjaiból a társulati adóra eső rész pedig mindössze 3·1%. A tantième-adónak a pótadóalap végösszegében való részesedése Komárom és Esztergom vármegyében 2·0%-os, Fejér vármegyében 1·0%-os, más vármegyékben még alacsonyabb.

Még szélsőségesebb eltolódásokat találunk a községi pótadóalapoknak adónemenkinti megoszlása tekintetében akkor, ha ide vonatkozólag a községenkinti részletezésig menő adatokat vizsgáljuk. Ebben az esetben egyebek között megállapíthatjuk, hogy a házadó a pótadóalapok végösszegének több, mint 90%-a az ország 15 községében, több, mint 80%-a az ország 38 községében, több, mint 60%-a az ország 133 községében. A pótadóalapokból a társulati adóra 80%-osnál nagyobb hányad az ország 3 községében, 50%-osnál nagyobb rész az ország 12 községében, 25%-osnál nagyobb hányad az ország 33 községében jut.

Az 1929:II. tc. 2. §-ával létesített „Községi Segélyezési Alap"-ból a községeknek jutó segély olyképen kerül a községek között felosztásra, hogy ezzel a pótadónak egyébként mutatkozó szélsőséges magassága csökkentessék. A segélynek erről a szerepéről a „Községek Segélyezési Alapjá"-nak részletes tárgyalásánál lesz szó.

A kiadásoknak és bevételeknek rendes és rendkívüli csoport, a rendes kiadásoknak és bevételeknek költségvetési fejezetek szerinti megoszlása. A szükségletek országos összegének tagozódása személyi és dologi szükségletek szerint.

Abból a 74·2 millió P-ből, amely Magyarország összes községeinek jogerősekké vált 1934. évi költségvetéseiben *szükségletként* előirányoztatott, 65·4 millió P, vagyis 88·1% volt a rendes és 8·8 milió P, tehát 11·9% a rendkívüli szükséglet.

A szükségleteknek a rendes és a rendkívüli kezelés szerinti megoszlása a községeknek vármegyénkinti egyes csoportjainál gyakran lényegesen más arányú, mint országos viszonylatban. Az összes szükségletekből a rendkívüli kezelésre eső átlagos hányad a legmagasabb és pedig 17·4% a biharvármegyei községeknél, a legalacsonyabb, nevezetesen 5·7% a vasvármegyei községeknél volt. Az ország 6 vármegyéjében az összes községi szükségletekből a rendkívüli szükségletekre eső átlagos arány 10%-nál kisebb, míg 4 vármegyében ez az arány 15%-nál magasabb.

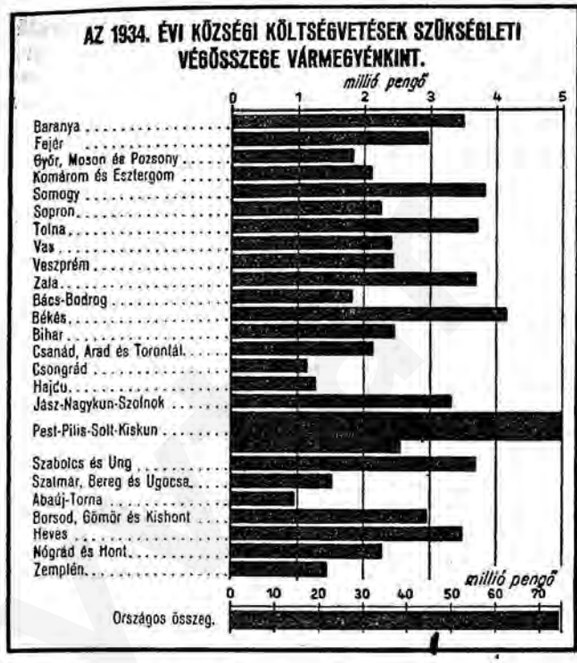



A mondottakból következőleg országos viszonylatban a rendkívüli kezelés keretébe tartozó kiadások nem mondhatók túlságosan súlyosaknak, vannak azonban olyan községek az országban, amelyeknek háztartási mérlegére igen nyomasztó súllyal nehezedik a különféle beruházásokból, főképen iskolák, utak, községháza és egyes kultúrintézmények létesítéséből, továbbá az időközönkinti zárszámadási hiányokból és nagyobb kataszteri felmérési költségekből származó rendkívüli szükséglet. Egyes ilyen községeknek rendkívüli szükségletekre az 1934. évi költségvetésükben nagyobb összeget kellett előirányozni, mint az összes rendes kiadásokra. Ezeknek a községeknek a sorában első helyen áll a szabolcsvármegyei Balsa község, amelynek 1934. évi költségvetésében az összes kiadásoknak 65·7%-a főképen hídépítés és kisebb részben iskolaléte sítés folytán előállott rendkívüli kiadás. Ezenkívül az 1934. évben más 9 községben a kiadásoknak több, mint 50%-át, további 23 községben az összes kiadásoknak több, mint 40%-át emésztette fel a rendkívüli szükséglet. Az említett községek tekintélyes részének számolni kell azzal, hogy költségvetésüknek kiadási oldalán még több egymásután következő évben ezután is jelentkezni fog az 1934. évitől nem túlságosan messze álló nagy rendkívüli költség, valószínű tehát, hogy az ilyen községek tartósan képtelenek lesznek arra, hogy saját erőforrásaikból folyó szükségleteik ellátásáról gondoskodjanak.

A községi költségvetések fedezeti oldalán a rendkívüli kezelés jelentősége általában sokkal kisebb, mint a szükségleti oldalon. Az országos fedezeti végösszegből csak 3·7% a rendkívüli kezelésből származó fedezet. A községek vármegyénkinti csoportjai között azonban vannak olyanok, amelyeknél a rendkívüli fedezetek lényegesen nagyobb tételt jelentenek, így pl. Sopron vármegye községeiben átlag 14·1%, Tolna vármegye községeiben pedig átlagosan 11·6% jut az összes fedezetekből a rendkívüli kezelésnél előirányzott fedezetekre. Sopron vármegye községeinél rendszerint az új függő kölcsönök, Tolna vármegye községeinél pedig a cselekvő hátralékok figyelemreméltó tételei duzzasztják föl a rendkívüli kezelés bevételeit.

A rendes kezelés szükségleteiből kimagaslóan tekintélyes rész az I. fejezet (igazgatás) keretébe tartozik; országos viszonylatban az összes szükségletekből 40·2% igazgatási szükséglet. Amint már említettük, az igazgatási kiadások között irányoztatnak elő a 62.000/1926. B. M. sz. belügyminiszteri körrendelet alapján folyósításra kerülő összes személyi járandóságok, még abban az esetben is, ha ezek a költségvetési tételek csoportonkinti tagozódása tekintetében mérvadó irányelveknél fogva más fejezet alá tartoznának. Ez a körülmény, bár mindenesetre növeli az igazgatási szükségletek összegét, tehát ezeknek az összes szükségletekhez való arányát is, nem játszik túlságosan nagy szerepet az

igazgatási szükségletek végösszegének kialakulásában.

Az igazgatási költség minden községi háztartásban igen tekintélyes tétel, bár ha ezeknek az összes szükségletekhez való arányát a községek vármegyék szerinti csoportjainál egyenkint nézzük, az országosnál jóval alacsonyabb mértéket is találunk. Így például Sopron vármegyében, ahol az összes megyék között a legkisebb, csak 32% az összes kiadásokból az igazgatási kiadásokra eső rész s ez a rész még 9 vármegyében 40% alatt van. Ezzel szemben Somogy vármegye községeinél átlag 48·1% jut az összes kiadásokból az I. fejezet (igazgatás) kiadásaira. Ezenkívül még 4 vármegyében az összes szükségletekből az igazgatási szükségletekre eső átlagos hányad az előbb említett aránynál ugyan kisebb, de 45%-nál magasabb. Az igazgatási kiadásoknak más kiadásokhoz képest magasabban alakuló aránya a községek vármegyénkinti csoportjai között többnyire azoknál tapasztalható, amelyek kiadásaik összkeretét általában csak viszonylag szerényen tudják méretezni, a mi egyik jele annak, hogy az igazgatás fejezetéhez tartozó kiadások a háztartási helyzethez kevéssé simulnak, azok a háztartási viszonyok javulása esetén csak mérsékelten emelkednek, de a háztartási helyzet romlásakor csak nehezen és csak csekélyebb részben szorithatók le.

Az ország összes községeinek véglegesen jóváhagyást nyert 1934. évi költségelőirányzatai között a Bács-Bodrog vármegye területén lévő Kisszállás község költségvetésében jut a legmagasabb hányad a szükségletek végösszegéből az igazgatási szükségletekre; itt az igazgatási szükségleteknek az összes szükségletekhez viszonyított aránya 84·3%. Kisszálláson kívül még 35 olyan község van Magyarországon, ahol a szóbanlévő arány 1934-ben elérte a 70%-ot. Mindezek, néhány kivételtől eltekintve, kislélekszámú, igen szerény keretek közt gazdálkodó községek, amelyek amellett, hogy saját erőforrásaikat, beleértve a pótadóalapokban rejlő erőforrásokat is, a községi háztartás kiadásainak fedezése céljából a lehetőség szerinti legmagasabb fokban kimerítik, jórészt bevételeik végösszegéhez mérten tekintélyes államsegélyben is részesülnek. Mindennek dacára, amint a mondottakból látható, háztartási helyzetük úgyszólván teljesen kizárja a fejlesztés lehetőségét, sőt a dologi természetű fenntartást is igen szűk keretek közé szorítja. Feltételezhetőnek látszik ezért, hogy egyes ilyen községek az adott viszonyok között kénytelenek az elsorvadás veszélyével szembenézni.

A magyarországi községi költségvetések összesített fejezetenkinti tételei között az I. fejezet (igazgatás) alatti tétel után az V. fejezet (tanügy és testnevelés) tétele a legnagyobb; az 1934. évre Magyarországon jogerőssé vált 3.348 községi költségvetés szükségleti végösszegéből 13·1% a tanügyi és testnevelési szükséglet. A magyarországi községek az 1934. évben 9·7 millió P-t irányoztak elő költségvetéseikben tanügyre és testnevelésre, ebből 7·4 millió P, vagyis a költségvetési összes kiadásoknak 10·0%-a tanügyi, 2·3 millió P, az összes előirányzott kiadásoknak 3·1%-a testnevelési kiadás.

A tanügyi vonatkozású közületi feladatkörből a községekre háruló, illetve a községek által ellátott rész Magyarországon községenkint nagyon különböző. Az e tekintetben mutatkozó szélsőségek a községi költségvetések statisztikájának vármegyénkint csoportosított adataiból még nem bontakoznak ki kellőképen, bár ezeknek az adatoknak alapján is elég jelentékeny eltolódások állapíthatók meg. A tanügyi és testnevelési kiadásoknak az összes kiadásokhoz viszonyított átlagos aránya a községek vármegyénkinti csoportjai között a legkisebb az abaújtornavármegyei csoportnál, nevezetesen 5·6%, a legnagyobb, 17·4% a hevesvármegyei csoportnál. Egyes községekben azonban az összes szükségletekből a tanügyi és testnevelési szükségletekre eső rész jóval meghaladja az előbbi vármegyei csoportosítás szerint mutatkozó maximális arányt. Legmagasabb a szóbanlévő hányad a zalavármegyei Bajcsa községnél, ahol az összes szükségletekből 62·0% jut a tanügyi szükségletekre. Ezenkívül még 2 olyan község van az országban, melyek 1934. évi szükségleti végösszegének több mint a fele tanügyi és testnevelési szükséglet, további 20 község költségvetésében pedig a tanügyi és testnevelési szükségletekre előirányzott összeg eléri a szükségleti előirányzat végösszegének 40%-át. A községi költségvetések V. fejezete alatt előirányzásra kerülő tanügyi és testnevelési kiadások együttes összegében a testnevelési kiadás általában a kiadások végösszegének 3%-át alig haladja meg, azokban az esetekben tehát, amidőn az V. költségvetési fejezet összegének aránya a kiadások végösszegéhez képest igen magas, mindenkor a tanügyi kiadások túlságos felduzzadására kell gondolni. Nem szabad továbbá figyelmen kívül hagyni, hogy a községi költségvetéseknek a rendkívüli kezelés alatt kimutatott összegei igen gyakran közoktatási természetű beruházások következményeképen jelentkeznek és ezeknek a beszámításával még inkább szaporodik azoknak a községeknek száma, amelyeknek háztartására a tanügyi terhek aránytalanul nagy súllyal nehezednek, ennélfogva a más irányú szükségletellátás lehetőségét igen erősen megbénítják. Ezzel szemben számos olyan község van az országban, amelyeknek tanügyi célokra vagy egyáltalában nem, vagy csak egészen jelentéktelen összegben kell kiadást előirányozni, mert ezekben a községekben az állam, vagy a hitfelekezetek gondoskodnak a népoktatási költségek fedezetéről.

A községi költségvetések szükségleti oldalán országos viszonylatban az előirányzott összeg nagysága szerinti sorrendben az I. (igazgatás) és az V. (tanügy és testnevelés) fejezetek alatti szükségletek után körülbelül egyenlő összeggel a költségvetés VIII. (közlekedés), IV. (közegészségügy és állategészségügy), valamint a IX. (vagyonigazgatás) fejezete alá tartozó kiadások következnek. A szükségletek országos főösszegéből a közlekedési szükségletekre eső rész 7·1%, a közegészségügyi és állategészségügyi, továbbá a vagyonigazgatási szükségletekre eső hányad pedig 7—7%.

A IV. fejezet (közegészségügy és állategészségügy) alatt előirányzott összegek nagysága, ezzel együtt természetesen ezeknek az összegeknek a költségvetési végösszegekhez viszonyított arányszáma községenkint sokszor nagyobb ingadozást mutat annálfogva, hogy az apaállattartással járó és nagyrészt az érdekeltségre áthárúló, tehát átfutó tételként előirányzott kiadások, melyek gyakran a községi szükségletek teljes összegének jelentékeny hányadát teszik, egyes községek költségvetési előirányzataiban nem szerepelnek. A baranyavármegyei községek költségvetéseiben általában tekintélyes összeggel van beállítva ez a tétel, minek következtében e községek 1934. évi költségelőirányzatainak szükségleti végösszegéből 6% az apaállattartási szükséglet; viszont 15 olyan vármegye van az országban, amelyeknél ez az arány a 2%-ot sem éri el. Az említett arányszámoknál mutatkozó nagy eltolódásokra nézve az 1894 : XII. t.-c. 25. §-ának az a rendelkezése ad magyarázatot, hogy az apaállattartás kötelezettsége a községet abban az esetben terheli, ha az apaállattartásról a (volt úrbéres) birtokosság (közbirtokosság) az 1894: XII. t.-c. 6. és 10. §-a szerint, továbbá az 1913: X. t.-c. alapján megalakult legeltetési társulat nem gondoskodik.

A közlekedési szükségletekre az ország összes községeinek 1934. évi háztartási költségvetéseiben előirányzott 5·3 millió P az ugyanezen költségvetésekben előirányzott szükségleti főösszegnek átlag 7·1%-a. E szükségletek alakulása tekintetében figyelembe kell venni, hogy az 1932. év óta a községi közlekedési (vicinális) közutak építéséről, fenntartásáról és kezeléséről a vármegyék gondoskodnak költségvetéseikben és erre való tekintettel a község a közmunkaváltságból csak a kereskedelemügyi miniszter által vármegyénkint megállapított kisebb hányadot (6—41%-ot) kapja, amit a községi közdűlőutak fenntartására használ fel.

A közlekedési szükségletek költségvetési előirányzata a szükségletek előirányzati főösszegéhez viszonyítva egyes községekben lényegesen magasabb az országos átlagban kimutatott 7·1%-nál utak és közúti műtárgyak építésével, járdaburkolással és közvilágítással felmerült nagyobb költségek folytán; az ország több száz községének 1934. évi költségvetésében pedig olyan összegben irányoztatott elő ilyen szükséglet, amely érdemlegesnek alig mondható. Ennek az az oka, hogy a szóbanlévő községek közmunka köteles lakosai a községi közmunkát természetben róják le. A közlekedési és vagyonigazgatási szükségletek egyes utaknak és közúti műtárgyaknak, illetve több helyen a községházának a létesítése folytán gyakran nem mutatnak nagyobb felduzzadást, miután a szóbanlévő beruházások költségei a községi költségvetéseknek a rendkívüli kezelés alatti részében kerülnek előirányzásra. A községi költségelőirányzatoknak az a jelenlegi rendszere tehát, amely a rendkívüli kezelést csupán átmeneti kiadásokra és beruházásokra tagolja, a községi gazdálkodás kellő megvilágítása szempontjából nem mondható kielégítőnek, sokkal megfelelőbb volna az előbb említett szempontból az olyan rendszer, amely a rendkívüli kezelést is felosztja a rendes kezelésnél megkülönböztetett fejezetek szerint.

A községi költségvetések 1934. évi országos szükségleti végösszegéből a vagyonigazgatási szükségletekre — amint említettük — 7% jut. Az északi vármegyék, nemkülönben Szatmár vármegye községeiben a költségvetés összkeretéhez viszonyítva rendszerint lényegesen kisebb a vagyonigazgatási szükségletek jelentősége, mint az ország egyéb vidékein lévő községekben, aminek nyilvánvalóan az a legfőbb oka, hogy az előbb említett északi és szatmárvármegyei községek általános háztartási helyzetükhöz képest vagyonilag aránylag kedvezőtlenebb helyzetben vannak. Ezzel szemben a nagyobb vagyonállag révén a

háztartási szükségletek végösszegében nagyobb részt foglalnak le a vagyonigazgatási szükségletek egyes dunántúli és alföldi vidékeken, főképen Győr, Békés és Hajdu vármegyék községeiben, ahol átlagosan az 1934. évi költségvetési kiadások végösszegének 10%-át is valamivel meghaladó részét teszik a vagyonigazgatási kiadások.

A községek 1934. évi költségvetési szükségleteinek országos összegéből a tűzrendészeti szükségletekre kereken 4 millió P, vagyis 5·5%-os rész jut. Ebből az összegből kereken 3 millió P, vagyis az összes szükségleteknek 4·0%-a kéményseprési kiadás további tűzrendészeti feladatokra tehát kereken 1 millió P, az összes szükségleteknek 1·5%-a irányoztatott elő. Figyelembe kell azonban venni, hogy bizonyos tűzrendészeti beruházások a rendkívüli kezelés alatt vannak felvéve; ezeknek beszámításával a tűzvédelem községi költségvetési ellátása kielégítőnek mondható.

A közművelődési és egyházi kiadásoknak (VI. fejezet) 2·6 millió P országos összege a községi költségvetési előirányzatok kiadási végösszegének 3·5%-a. Vármegyénkinti részletekben nézve ennek az arányszámnak az alakulását, a legmagasabb arányszámot, 7·1%-ot, Bács-Bodrog vármegyében találjuk. A bácsbodrogvármegyei községek költségvetéseiben közművelődési és egyházi szükséglet címén előirányzott 129.635 P-ből 73.736 P a szükségleti és fedezeti oldalon átfutó tételként beállított párbér összege. A párbér mint ilyen átfutó tétel a községek túlnyomó részének költségvetéseiben nincs felvéve és ha ennek összegeit a bácsbodrogvármegyei községek költségvetéseiben is levonásba hozzuk, a közművelődési és egyházi szükségleteknek az összes szükségletekhez viszonyított arányszáma e vármegyében nem lesz magasabb az országos átlagnál. A szegényügyi és népjóléti (VII. fejezet) kiadásoknak 2·3 millió P országos összege a községi költségvetési szükségletek országos végösszegének 3·1 százalékát jelenti. Figyelembe véve, hogy a szegénygondozás mennyire eminens községi feladat és e téren a jelenlegi viszonyok között a társadalom közreműködő tevékenysége meglehetősen szűk keretek között mozog, ez az arányszám elég mérsékeltnek mondható. Hajdu vármegye községeiben az 1934. évi szükségletek végösszegéből átlagosan 6·5% esik a szegényügyi és népjóléti szükségletekre. Ez a hajduvármegyei arányszám figyelemreméltóan emelkedik ki más hasonló vármegyei arányszámok közül, jelezve azt, hogy a hajduvármegyei községek a szegénygondozás terén főképen népkonyhák fenntartásával és a szegényházi gondozás messzebbmenő ellátásával aránylag fokozottabb tevékenységet fejtenek ki.

Az 1934. évi községi költségvetések összes kiadásaiból az adókezelésre (II. fejezet) előirányzott 1·2 millió P a községek összes kiadási előirányzatának mindössze 1·6%-át teszi. Ez a tétel, amint már előbb említettük, nem foglalja magában az adókezelés összes költségeit, mert azoknak az adókezeléssel foglalkozó községi alkalmazottaknak járandóságai, akik a 62.000/1926. B. M. sz. belügyminiszteri körrendelet hatálya alá tartozó állást töltenek be, nem ennél, hanem az I. (igazgatás) fejezetnél kerülnek előirányzásra. Az összes kiadásokhoz viszonyított adókezelési kiadásokat mutató arányszámnak községenkinti alakulásánál feltűnőbb kilengések alig tapasztalhatók.

A községi költségelőirányzatok rendes kezelési részében az eddig említett fejezetekhez nem tartozó szükségletek „Különfélék" cím alatt külön fejezetben (XI. fejezet) vannak felvéve. A költségvetési tételeknek fejezetenkinti helyes csoportosítása esetén csak nagyon kivételesen fordulhatnak elő az utóbbi kategóriába tartozó előirányzatok. Az 1934. évi költségelőirányzatok statisztikai feldolgozása ebben a tekintetben a legnagyobb gonddal hajtatott végre, aminek az a következménye, hogy a XI. (különfélék) fejezet alatt a szükségletek országos összesítése mindössze 21.620 P-t, tehát egészen jelentéktelen összeget mutat ki.

Országos áttekintésben az 1934. évi községi költségelőirányzatoknak a községi pótadó nélkül számított 49·2 millió P *fedezeti* végösszegéből a költségvetési fejezetek között a legnagyobb hányadot az adókezelés szolgáltatja, amelyre az említett összegből 19·7 millió P, vagyis 39·9% esik. A községeknek vármegyénkinti csoportjai között az 1934. évi költségvetési fedezetek végösszegében a komáromvármegyei községeknél jelentkezik átlag a legnagyobb hányaddal, és pedig 53·9%-kal, az adókezelés címén előirányzott fedezet, a hevesvármegyei községek csoportjánál viszont aránylag a legkisebb az összes fedezetekből az adókezelés címén mutatkozó fedezetekre eső rész, ez ugyanis csak 30·1%. Az ország vármegyéinek nagy többségénél a községi költségvetések fejezetenkinti összegei közül a legnagyobb százalékaránnyal az adókezelés fejezete emelkedik ki, de 2 vármegyében, és pedig Szatmárban és Abaúj-Tornában az összes költségelőirányzati fedezetekből valamivel nagyobb rész jut a Községi Segélyezési Alapból kapott segély címén mutatkozó fedezetre, mint az adókezelés címén előirányzott bevételre.

Az adókezelés után országos viszonylatban a községi költségvetések legnagyobb összegű bevételt jelentő fejezete a vagyonigazgatás (IX. fejezet). A 49·2 millió P országos fedezeti végösszegből 8·9 millió P, tehát 18·0% a vagyonigazgatás fejezeténél irányoztatott elő, amely valamivel több mint felerészben a községi ingatlanok jövedelmeit, együttesen egyharmadrészben pedig a vadászati és piaci, illetve vásári jogosítványokból eredő jövedelmeket foglalja magában. Vármegyénkint nézve a vagyonigazgatásból származó fedezeteknek az összes fedezetekhez viszonyított arányát, a legmagasabb arányszámot, nevezetesen 31·9%-ot Csongrád vármegyénél találjuk; itt a vagyonigazgatás csaknem éppen olyan jelentőségű bevételi forrás, mint az adókezelés, ahol az összes fedezeteknek 33·6%-a került előirányzásra. A komáromvármegyei községekben az előirányzott összes fedezeteknek csak 11·0%-a a vagyonigazgatás fejezeténél felvett bevétel; az országban ez a legkedvezőtlenebb vármegyei arányszám. Községenkint természetesen jóval nagyobb szélsőségek tapasztalhatók ebben a tekintetben. Az ország községei között az egyik szélsőséget a Bács-Bodrog vármegyében fekvő Csikéria község képviseli, amelynek 1934. évre előirányzott összes fedezeteiből 70%-ot a vagyonigazgatás fejezeténél felvett bevételek (főképen ingatlan- és értékpapirszelvényjövedelmek) szolgáltatnak. Az összes 1934. évi költségvetési fedezetekből a vagyonigazgatásra eső rész még néhány községben meghaladja az 50, sőt 4 községben a 60%-ot is. A másik szélsőséget jelenti az a 45 község, amely költségvetésében vagyonigazgatási fedezetként semmit sem irányzott elő.

A községi költségvetések előbb említett 49·2 millió P fedezeti végösszegében a Községi Segélyezési Alapból engedélyezett segély címén mutatkozó 6·8 millió P fedezet 13·9%-ot jelent. Miként az adókezelési bevételek fedezeti súlyának megvilágítására előbb felhozott példákból is látható, a Községi Segélyezési Alapból engedélyezett egyes vármegyékben jóval nagyobb részét képviseli az összes fedezeteknek, mint országos átlagban; az ebben a vonatkozásban számottevő vármegyék közül már említettük Szatmárt és Abaúj-Tornát, kiemelhető még Szabolcs és Nógrád vármegye, ahol 25·3, illetve 24·9% az államsegély címén előirányzott bevétel az összes bevételekhez képest. Vannak azonban olyan vármegyék, amelyek községeinek 1934. évi költségvetési végösszegében a Községi Segélyezési Alapból engedélyezett segély összege aránylag kisebb jelentőségű tétel; így pl. a tolnavármegyei községek összes 1934-re előirányzott bevételeiből csak 5·2%, a békésvármegyei községek összes bevételeiből mindössze 5·6%, a bácsbodrogvármegyei községek 1934. évi költségvetési bevételi előirányzatának végösszegéből csupán 6·0% az az összeg, amely a Községi Segélyezési Alapból engedélyezett segély címén irányoztatott elő. Arra nézve, hogy a Községi Segélyezési Alapból adott segély a pótadón kívüli költségvetési fedezetek között milyen jelentőséggel bír, még mélyebb megvilágítást nyujthat az alábbi táblázat:

Vármegye	A községek összes száma	*A községek száma, amelyeknek költségvetésében a Községi Segélyezési Alapból kapott segély címén előirányzott összeg:*					
		nincs	a fedezetek előirányzati végösszegének				
			1—50	51—60	61—70	71—80	81—90
			s z á z a l é k a				
I. Dunántúl							
Baranya	310	110	181	12	6	1	—
Fejér	102	58	38	6	—	—	—
Győr, Moson és Pozsony	103	27	65	6	5	—	—
Komárom és Esztergom	67	26	31	5	2	3	—
Somogy	308	111	163	17	11	6	—
Sopron	114	39	73	2	—	—	—
Tolna	117	73	41	2	1	—	—
Vas	279	108	138	21	9	3	—
Veszprém	177	89	75	8	5	—	—
Zala	394	85	203	48	41	12	5

Vármegye	A községek összes száma	A községek szám, amelyeknek költségvetésében a Községi Segélyezési Alapból kapott segély címén előirányzott összeg: nincs	a fedezetek előirányzati végösszegének 1—50	51—60	61—70	71—80	81—90
			százaléka				
II. Alföld							
Bács-Bodrog	26	13	12	1	—	—	—
Békés	28	20	8	—	—	—	—
Bihar	61	9	50	1	1	—	—
Csanád, Arad és Torontál	41	16	19	4	2	—	—
Csongrád	17	9	8	—	—	—	—
Hajdu	15	6	8	1	—	—	—
Jász-Nagykun-Szolnok	47	18	28	1	—	—	—
Pest-Pilis-Solt-Kiskun	219	104	104	8	3	—	—
Szabolcs és Ung	133	26	74	17	11	4	1
Szatmár, Ugocsa és Bereg	114	4	58	19	20	9	4
III. Észak							
Abaúj-Torna	138	6	75	24	23	7	3
Borsod, Gömör és Kishont	197	47	81	27	25	16	1
Heves	113	28	57	10	9	8	1
Nógrád és Hont	153	28	84	20	15	5	1
Zemplén	75	7	48	14	3	2	1
Összesen	3.348	1.067	1.722	274	192	76	17

Eszerint az 1934. évben Magyarországon 559 községnek a költségvetési fedezeteiből a Községi Segélyezési Alapból engedélyezett segély nagyobb részt szolgáltatott, mint az összes többi fedezetek; Szatmár és Abaúj-Torna vármegye községeinek csaknem a fele ebbe a kategóriába tartozik. Viszont a községeknek csaknem egyharmada még államsegély igénybevétele nélkül biztosítja háztartási egyensúlyát.

A tűzrendészet (III. fejezet) 3·1 millió P összegű országos fedezeti előirányzata a fedezet előirányzott végösszegének 6·3%-a. Az említett 3·1 millió P-ből kereken 3 millió pengő a költségvetésekben átfutó tételt képező kéményseprési díjak bevétele. Az egyéb bevétel tehát e tételnél egészen elenyésző. Veszprém vármegye számos községének a költségvetésében az átfutó kéményseprési díjak nincsenek felvéve, mert a 20.300/1933. K. M. sz. kereskedelemügyi miniszteri rendelet 2. §-a szerint a tanyai rendszerű községek és városok külterületén egymástól távoleső, szétszórt épületek nem esnek a kéményseprő által való tisztítás kötelezettsége alá, vagy mert a kéményseprő maga szedi be a díjakat; ennek folytán e vármegye községeinél a legkisebb az összes költségvetési fedezetekből a tűzrendészeti fedezetre átlagosan eső részt mutató százalékszám. Egyes községekben, különösen Somogy vármegye területén, sajátságosan aránylag igen magas, az összes fedezetek 20%-át is elérő összeget tesznek a tűzrendészeti bevételek, illetve a kéményseprési díjak, így pl. Kuntelep, Kisberény és Balatonberény községekben.

Az ország községeinek 1934. évi összes költségvetési fedezeteiből a közlekedési fedezetekre eső 3·0 millió P a fedezetek végösszegének 6·1%-a. Ennek az összegnek túlnyomó része — 2·7 millió P — a közmunkaváltságból a községeknek juttatott rész címén mutatkozó bevétel. Vas vármegye legtöbb községében a lakosság a községi közmunkát természetben szolgáltatja, ennélfogva ezeknek a községeknek a költségvetésében a közlekedési vonatkozású fedezetek a fedezetek végösszegéhez képest jelentéktelenek mondhatók. Aránylag tekintélyes tételekkel bontakozik ki a közlekedés fedezeti előirányzata a községeknek annál a kis részénél, ahol út-, vagy járdaburkolási megtérítések, közvilágítási bevételek, vagy út-, esetleg hídvámjövedelmek is előfordulnak.

Az igazgatás (I. fejezet) alá tartozó fedezetek országos összege 2·4 millió P, tehát a fedezetek főösszegének 4·8%-a. E fedezeteknek körülbelül egyharmada a mezőőri költségek térítése, körülbelül egyötöd része pedig annak következtében előirányzásra került térítés, hogy egyes községi körök székhelyközségei a közös körközségi előirányzat teljes szükségleti összegét saját költségvetéseikbe felvették s a körhöz tartozó többi község közös szükségleti hozzájárulását térítésként a fedezeti oldalon irányozták elő. Ez az eljárás az országos eredményekben lényeges eltolódást nem okoz, miután országosan csak szórványosan fordul elő, vármegyénkint azonban néhány esetben rendszerbeli eltérésre visszavezetendő figyelemreméltóbb felduzzadást idéz elő az igazgatási kiadások és bevételek alakulásában. Az igazgatási természetű fedezeteknek a mezőőri térítésen és a körközségek közös kiadásaihoz való hozzájárulás címén való térítéseken kívüli alakjai közül még az országosan 639.253 P-re rúgó marhalevélkezelési bevétel érdemel itt említést, a többiek nem mondhatók nagyobb jelentőségüeknek és községenkint nagy kilengéseket nem mutatnak.

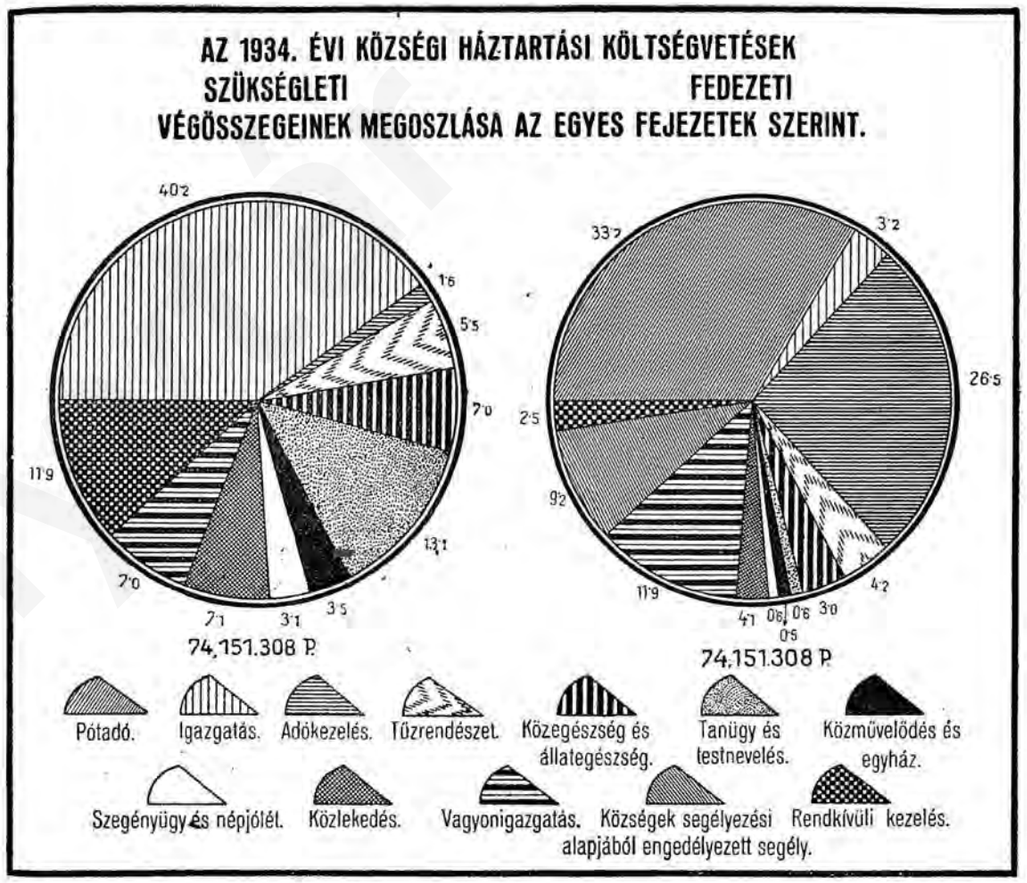

A községi költségvetések IV. fejezete (közegészségügy és állategészségügy) alatt előirányzott 1934. évi fedezetnek 2·3 millió pengő összege a fedezeti előirányzat végösszegének 4·6%-a. A 2·3 millió P-nek csaknem a fele húsvizsgálati és vágóhídi díjakból, valamivel több mint egyharmada pedig fedeztetési díjakból adódik. Az utóbbi tételnek körülbelül kétszeresét teszik a tenyészállatok eltartására előirányzott szükségletek. A szóbanlevő költségvetési tétel alakulása nagy mértékben függ attól, hogy a községekben az állatvágások és a hússzemlék miképen bonyolíttatnak le, milyen fejlett az állattenyésztés és a tenyészállatok eltartásával járó terheket mily mértékben hárítja át a község az érdekelt lakosságra.

A községi költségelőirányzatok V. (tanügy és testnevelés), VI. (közművelődés és egyház) és VII. (szegényügy és népjóléti) fejezete alatt előirányzott 1934. évi fedezetek a költségvetések fedezeti végösszegéhez képest országosan kisebb jelentőségűek; a szegényügyi és népjóléti bevételek éppen hogy elérik az összes bevételek 1%-át, a tanügyi és testnevelési, valamint a közművelődési és egyházi bevételek még valamivel kisebb arányúak. Kissé figyelemreméltóbbaknak mondhatók a tanügyi és testnevelési bevételek Békés vármegye községeinél, amelyeknek költségvetéseiben érdemlegesebb összegekkel kerültek előirányzásra átfutó tételként a községi tanítók állami fizetéskiegészítései államsegély címén; az országos átlagot erősebben meghaladják a költségvetés VI. fejezete alatti közművelődési és egyházi bevételek a zemplénvármegyei és bácsbodrogvármegyei községek egy tekintélyes részénél azért, mert itt átfutó tételként egyházi (iskolai) adók bevételi összegei irányoztattak elő.

A költségvetés XI. (különfélék) fejezete alatt statisztikai feldolgozásunk országos összegben az ugyanezen fejezet szükségleti részére nézve előzőleg mondottaknál fogva csupán 2.605 P-t mutat ki.

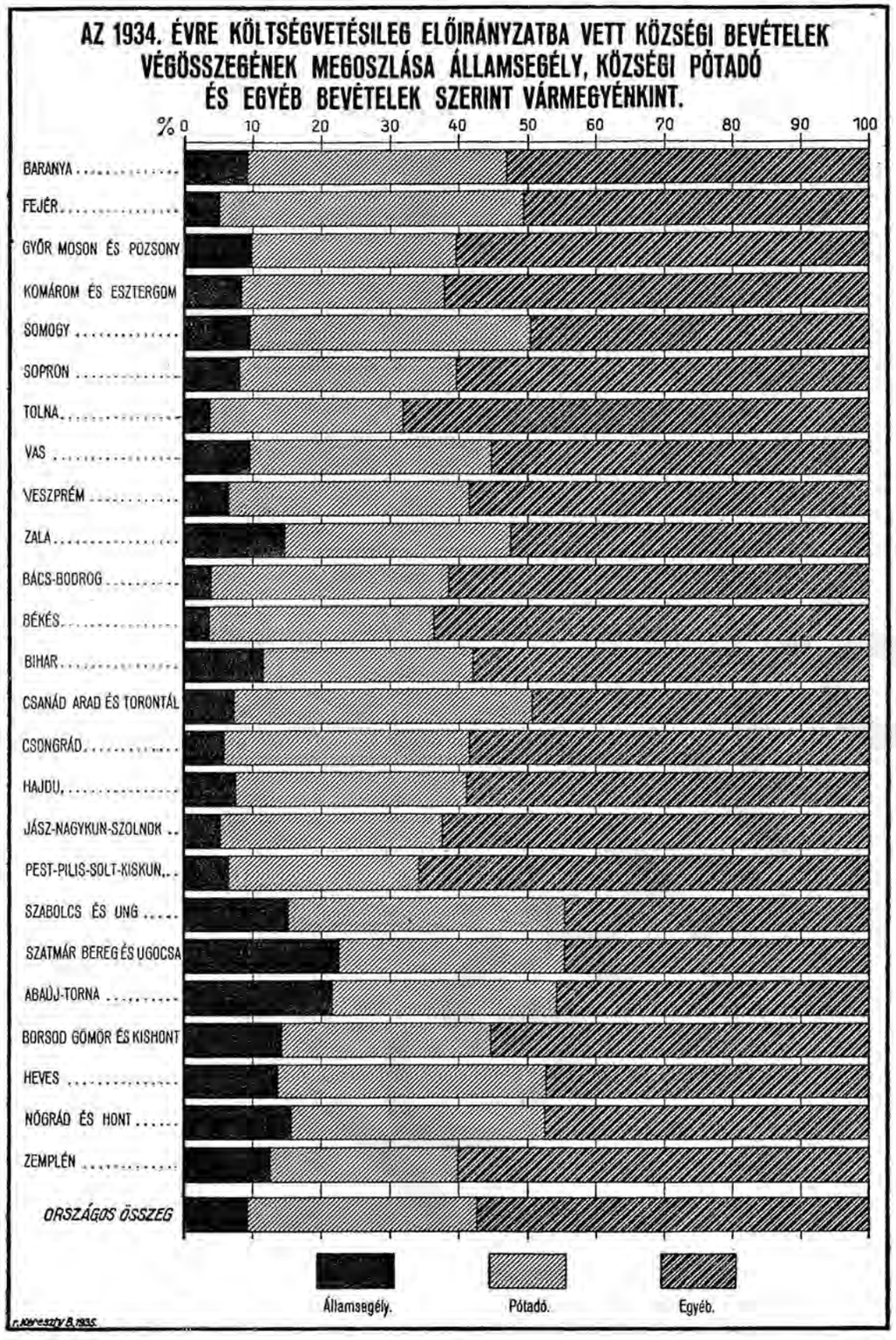

Az igazgatási kiadások és bevételek.

A községi költségvetések I. (igazgatás) fejezete alatt előirányzott szükségletek országos összege 29·8 millió P; ebből 23·5 millió P, vagyis 78·9% a személyi, 6·3 millió P, tehát 21·1% a dologi kiadás.

Az igazgatás személyi és dologi kiadásainak egymáshoz való aránya rendszerint másképen alakul a nagy, mint a kisközségekben. Az ország nagyközségeinek összes 1934. évi költségvetési szükségletében 81·0% a személyi és 19·0 a dologi szükséglet. A kisközségek ugyanezen évi összes költségvetési szükségletéből 74·2% a személyi és 25·8% a dologi szükségletekre eső rész. Vármegyénkint ezek az arányszámok a következőképen alakulnak:

Vármegye	Az igazgatás szükségleti végösszegéből a			
	személyi kiadásokra		dologi kiadásokra	
	e s ő r é s z			
	nagyközségekben	kisközségekben	nagyközségekben	kisközségekben
	az összes igazgatási szükségletek százalékában			
I. Dunántúl				
Baranya	79·9	72·0	20·1	28·0
Fejér	79·1	78·9	20·9	21·1
Győr, Moson és Pozsony	82·1	79·4	17·9	20·6
Komárom és Esztergom	78·3	74·2	21·7	25·8
Somogy	75·3	68·2	24·7	31·8
Sopron	76·3	71·7	23·7	28·3
Tolna	80·5	74·6	19·5	25·4
Vas	84·1	78·3	15·9	21·7
Veszprém	75·9	69·9	24·1	30·1
Zala	80·0	71·5	20·0	28·5
II. Alföld				
Bács-Bodrog	85·0	—	15·0	—
Békés	82·6	—	17·4	—
Bihar	82·1	77·7	17·9	22·3
Csanád, Arad és Torontál	81·2	81·3	18·8	18·7
Csongrád	83·6	82·4	16·4	17·6
Hajdu	81·7	—	18·3	—
Jász-Nagykun-Szolnok	83·2	—	16·8	—
Pest-Pilis-Solt-Kiskun	80·4	86·9	19·6	13·1
Szabolcs és Ung	82·5	78·7	17·5	21·3
Szatmár, Ugocsa és Bereg	81·0	75·3	19·0	24·7
III. Észak				
Abaúj-Torna	83·6	75·0	16·4	25·0
Borsod, Gömör és Kishont	80·2	75·5	19·8	24·5
Heves	81·6	78·0	18·4	22·0
Nógrád és Hont	81·6	79·1	18·4	20·9
Zemplén	84·7	79·0	15·3	21·0
Összesen:	81·0	74·2	19·0	25·8

Pest-Pilis-Solt-Kiskun vármegye kivételével tehát az összes vármegyékben tapasztalható az a jelenség, hogy a nagyközségi igazgatás a kisközséginél drágább a személyi szükségletek tekintetében, viszont a kisközségi igazgatás a dologi szükségleteket illetően drágább a nagyközséginél. A dologi kiadások terén tehát bizonyos megtakarításra vezet, ha a kis, néhány száz lélekszámú települések, amennyiben összefüggő területeken vannak és nem esnek nagyon távol egymástól, egy községi szervezetbe vonatnak össze és nem képeztetik azokból több, különálló községi szervezet.

Az igazgatás személyi kiadásainak 23·5 millió P országos összege a községi költségvetésekben foglalt részletezésnek megfelelően a következő tételek szerint mutatható ki:

1. tisztviselők és végleges állásban lévő egyéb irodai alkalmazottak járandósága: 17·1 millió P;

2. kisegítő ideiglenes állást betöltő községi- vagy körjegyzőségi irodai alkalmazottak járandósága: 0·6 millió P;

3. községi előljárók tiszteletdíja: 1·5 millió P;

4. egyéb alkalmazottak bére: 4·3 millió P.

A fenti tételek sorából nagy túlsúllyal emelkedik ki a tisztviselők és végleges állásban levő egyéb irodai alkalmazottak já-

randóságának 17·1 millió P összege. Ebben az összegben a 62.000/1926. B. M. sz. belügyminiszteri körrendelet hatálya alá tartozó nyugdíjigénnyel bíró, rendszeresített állandó állást betöltő községi alkalmazottak járandóságai címén előirányzott összegek foglaltatnak, tehát a községi- és körjegyzők, orvosok, mérnökök, állatorvosok, segédjegyzők, számtisztek vagy számvevők, kataszteri birtoknyilvántartók, irnokok, irodatisztek és irodasegédtisztek, irnokvégrehajtók, nemkülönben a községi kezelők és az ezekkel azonos jellegű alkalmazottaknak tekintendő iktatók, kiadók, adóellenőrök, adótisztek, pénztári ellenőrök, végül a rendeletben fel nem sorolt, de egyes vármegyékben a kezelők létszámába sorozott rendőrbiztosok, járási rendőrvezetők járandóságai címén előirányzatba vett összegek. Bentfoglaltatik még ebben a 17·1 millió pengő összegben a rendszeresített állásban lévő díjnokok járandósága is.

Mindezeknek a községi alkalmazottaknak a járandóságait a 62.000/1926. B. M. sz. belügyminiszteri körrendelet országos hatállyal szabályozza. E rendelet szerint a nevezett községi alkalmazottakat illetményeik szempontjából szolgálati idejük alapján az állami fizetési rendszernek megfelelő fizetési osztályba kell sorozni, illetőleg az állami rendszerű kezelők számára megállapított fizetésben kell részesíteni. Ehhez képest a szolgálati időtől függően a községi- és körjegyzők a VII.—X. fizetési osztálynak, a községi- és körorvosok, a községi- és körmérnökök, a községi- és körállatorvosok a VIII.—X. fizetési osztálynak, a segédjegyzők, valamint a középiskolai érettségi vizsgát és államszámviteli államvizsgát tett számtisztek és számvevők a IX.—XI. fizetési osztálynak, a középiskolák négy osztályának végzettségéhez kötött állásokban működő községi irnokok, irnokvégrehajtók és irodatisztek a X.—XI. fizetési osztálynak, az egyéb községi irodai segédszemélyzethez tartozó alkalmazottak az állami rendszerű kezelők járandóságainak megfelelő illetményekben részesítendők. A fent idézett rendelkezések folytán a községi költségelőirányzatok szóbanlevő tételénél felmerülő szükségletek nagysága csak annyiban függ a községi gazdálkodás időszakonkinti vitelét befolyásoló tényezőktől, amennyiben ezek a községi tisztviselők létszámára nézve tesznek intézkedéseket. A létszámviszonyok megállapítása tekintetében azonban a m. kir. belügyminiszternek a 78.307/1932. B. M. és folytatólagos számok alatt az egyes vármegyék alispánjaihoz intézett rendeletei konkrét utasításokat tartalmaznak, amelyek abból az alapelvből indulnak ki, hogy amennyiben a különleges helyi viszonyok kivételes élbírálást nem igényelnek, átlag minden 1.250 községi lakosra jusson egy-egy községi tisztviselő vagy egyéb irodai alkalmazott, illetve egy további tisztviselő vagy egyéb irodai alkalmazott abban az esetben, ha az 1.250 főnyi lélekszámcsoportok után töredékként még legalább 500 lakos van a községben.

A községi tisztviselők és egyéb irodai alkalmazottak létszáma Magyarországon vármegyénkint a M. kir. Belügyminisztérium számvevősége által az 1934. évi október 1-i állapotra vonatkozólag összeállított kimutatások szerint a következőképen alakult:

Vármegye	Jegyzőségek száma	Jegyzők	Egyéb községi vagy körjegyzőségi irodai alkalmazottak	Összes községi és körjegyzőségi irodai alkalmazott (beleértve a jegyzőket is)	Községi és körorvosok	Községi és körállatorvosok	Összes községi tisztviselők
		létszáma					
I. Dunántúl							
Baranya	85	167	76	243	28	19	290
Fejér	89	169	80	249	47	23	319
Győr, Moson és Pozsony	56	105	39	144	28	14	186
Komárom és Esztergom	56	113	27	140	27	8	175
Somogy	117	226	109	335	66	24	425
Sopron	57	98	33	131	24	12	167
Tolna	99	172	119	291	45	25	361
Vas	85	161	33	194	33	9	236
Veszprém	89	165	48	213	38	14	265
Zala	126	224	77	301	42	17	360
II. Alföld							
Bács-Bodrog	26	65	78	143	23	12	178
Békés	28	93	189	282	38	21	341
Bihar	57	108	84	192	34	11	237
Csanád, Arad és Torontál	38	83	77	160	25	12	197
Csongrád	15	40	44	84	17	10	111
Hajdú	15	44	59	103	21	9	133
Jász-Nagykun-Szolnok	47	122	132	254	41	23	318
Pest-Pilis-Solt-Kiskun	210	487	471	958	162	59	1.179
Szabolcs és Ung	94	207	103	310	51	11	372
Szatmár, Ugocsa és Bereg	50	106	51	157	16	1	174
III. Észak							
Abaúj-Torna	41	76	15	91	11	—	102
Borsod, Gömör és Kishont	107	198	61	259	43	3	305
Heves	91	179	79	258	37	10	305
Nógrád és Hont	69	135	50	185	37	5	227
Zemplén	41	85	35	120	23	5	148
Összesen:	1.788	3.628	2.169	5.797	957	357	7.111

E táblázat adatai önmagukban még nem teszik lehetővé a községi alkalmazottak létszámviszonyainak behatóbb mérlegelését. Mélyebb betekintést nyerünk ebbe a kérdésbe, ha a fenti adatokat összefüggésbe hozzuk a községek területének és népességének az adataival. Erre a célra szolgál az alábbi összeállítás, amely kimutatja, hogy vármegyénkint mekkora egy-egy község átlagos területe és lélekszáma, átlagosan hány katasztrális hold területre és hány lélekre jut egy-egy jegyzőség, továbbá egy-egy, a fenti táblázat kategóriáiban megkülönböztetett községi irodai tisztviselő.

Vármegye	Átlagos községenkinti terület	Egy-egy jegyzőségre	Egy-egy jegyzőre	Egy-egy községi és körjegyzőségi irodai tisztviselőre (beleértve a jegyzőket)	Átlagos községenkinti lélekszám	Egy-egy jegyzőségre	Egy-egy jegyzőre	Egy-egy községi és körjegyzőségi irodai tisztviselőre (beleértve a jegyzőket)
		eső terület kat. hold				eső lélekszám		
I. Dunántúl								
Baranya	2.110	7.695	3.916	2.691	750	2.737	1.393	957
Fejér	6.826	7.825	4.121	2.797	2.259	2.590	1.364	926
Győr, Moson és Pozsony	3.865	7.114	3.794	2.767	1.417	2.608	1.391	1.014
Komárom és Esztergom	4.872	5.829	2.889	2.332	2.302	2.753	1.365	1.101
Somogy	3.753	9.878	5.115	3.451	1.146	3.015	1.561	1.053
Sopron	2.759	5.519	3.211	2.401	1.258	2.516	1.463	1.095
Tolna	5.235	6.188	3.562	2.105	2.178	2.575	1.482	876
Vas	2.002	6.572	3.470	2.880	815	2.674	1.412	1.171
Veszprém	3.787	7.531	4.063	3.147	1.156	2.299	1.240	961
Zala	2.097	6.559	3.689	2.746	814	2.547	1.433	1.066
II. Alföld								
Bács-Bodrog	11.199	11.199	4.480	2.036	4.212	4.212	1.685	766
Békés	19.832	19.832	5.971	1.969	9.143	9.143	2.753	908
Bihar	7.895	8.449	4.459	2.508	2.885	3.087	1.629	917
Csanád, Arad és Torontál	7.351	7.932	3.632	1.884	3.377	3.645	1.669	866
Csongrád	12.843	14.552	5.456	2.599	5.271	5.974	2.241	1.067
Hajdú	16.392	16.392	5.588	2.387	6.867	6.867	2.341	1.000
Jász-Nagykun-Szolnok	13.486	13.486	5.195	2.495	5.615	5.615	2.163	1.039
Pest-Pilis-Solt-Kiskun	7.846	8.181	3.528	1.792	4.249	4.431	1.911	971
Szabolcs és Ung	5.750	8.185	3.694	2.466	2.583	3.655	1.660	1.108
Szatmár, Ugocsa és Bereg	3.226	7.356	3.470	2.342	1.312	2.992	1.411	953
III. Észak								
Abaúj-Torna	2.113	7.114	3.838	3.206	663	2.230	1.203	1.005
Borsod, Gömör és Kishont	3.441	6.336	3.424	2.618	1.506	2.773	1.498	1.145
Heves	5.586	6.938	3.527	2.447	2.346	2.915	1.481	1.028
Nógrád és Hont	3.229	7.159	3.659	2.670	1.270	2.818	1.440	1.051
Zemplén	3.961	7.247	3.495	2.476	1.705	3.119	1.505	1.066
Összesen:	4.235	7.132	3.909	2.446	1.732	3.245	1.599	1.001

A fenti átlagösszegekből megállapíthatóan a községi területnek és népességnek egy-egy jegyző (vezetőjegyző, másod-, harmadjegyző, adóügyi jegyző és segédjegyző) tevékenységére eső átlaga természetesen rendszerint azoknak a vármegyéknek községeiben a legnagyobb, amely vármegyékben a legmagasabb a községenkinti átlagos terület és népesség. Ezzel szemben a községi területnek és népességnek az a része, amely az összes községi irodai tisztviselők testületének egy-egy tagjára átlagban jut, inkább azoknak a vármegyéknek területén nagy, amely vármegyéknek községei néptömörülés szempontjából hátrább állanak. A nagyobbfokú néptömörülés tehát a jegyzői létszámmal járó kiadások tekintetében rendszerint bizonyos megtakarítást eredményez, de az egyéb községi irodai tisztviselők létszámával járó kiadások szempontjából hátrányosabb viszonyokat mutat. Átlagosan az ország egy-egy községi irodai tisztviselőjének közigazgatási tevékenysége, miként a fenti adatokból látható, 1.001 községi lakos községi igazgatási munkáját látja el, ami azt jelenti, hogy a községi irodai tisztviselők létszámának a népességszámhoz való viszonya tekintetében a belügyminiszter által lefektetett alapelvek meglehetősen érvényesülnek, mert hiszen az 1250-es átlag csak azokra a községekre nézve mérvadó, ahol a területi vagy egyéb viszonyokra való tekintettel egyáltalán nem kell különleges szempontokat figyelembe venni. A szóbanlévő viszonylatban vármegyénkint kimutatott átlagösszegeknél azért még elég jelentékeny eltolódások állapíthatók meg és ezeknek alapján felvethető a kérdés, hogy némely vármegye községeinél, így a bácsbodrogvármegyei, a csanád-aradtorontálvármegyei és a tolnavármegyei községeknél nem volna-e célszerű a községi irodai tisztviselők létszámcsökkentési lehetőségeire nézve vizsgálódást végezni.

A községi alkalmazottak évi járandósága az 1934 október 1-i állapot szerint a M. kir. Belügyminisztérium számvevősége által összeállított kimutatások alapján a következő volt:

Vármegye	Jegyzők	Egyéb községi vagy körjegyzőségi irodai tisztviselők	Összes községi vagy körjegyzőségi irodai tisztviselők (beleértve a jegyzőket)	Községi és körorvosok	Községi és körállatorvosok	Összes községi tisztviselők
	összes évi járandósága P					
I. Dunántúl						
Baranya	446.071	121.296	567.367	83.811	55.885	707.063
Fejér	482.229	129.032	611.261	165.479	80.789	857.529
Győr, Moson és Pozsony	291.377	59.509	350.886	93.700	39.773	484.359
Komárom és Esztergom	319.145	44.178	363.323	84.548	26.653	474.524
Somogy	653.088	178.999	832.087	214.221	80.160	1,126.468
Sopron	284.466	52.334	336.800	80.976	44.598	462.374
Tolna	508.504	198.761	707.265	131.360	72.926	911.551
Vas	480.690	50.223	530.913	107.404	27.182	665.499
Veszprém	475.616	73.738	549.354	121.868	50.153	721.375
Zala	638.223	120.684	758.907	137.290	54.862	951.059
II. Alföld						
Bács-Bodrog	202.898	138.374	341.272	71.020	33.377	445.669
Békés	268.686	308.242	576.928	113.268	61.764	751.960
Bihar	315.399	133.049	448.448	102.374	33.314	584.136
Csanád, Arad és Torontál	244.996	134.371	379.367	73.157	35.169	487.693
Csongrád	103.974	76.184	180.158	48.222	29.507	257.887
Hajdu	122.733	98.339	221.072	58.658	26.668	306.398
Jász-Nagykun-Szolnok	345.428	227.706	573.134	119.021	80.421	772.576
Pest-Pilis-Solt-Kiskun	1,402.686	783.644	2,186.330	480.219	191.014	2,857.563
Szabolcs és Ung	601.443	170.171	771.614	170.589	31.660	973.863
Szatmár, Ugocsa és Bereg	324.880	86.118	410.998	53.362	2.862	467.222
III. Észak						
Abaúj-Torna	238.109	25.318	263.427	41.692	—	305.119
Borsod, Gömör és Kishont	590.270	93.934	684.204	144.164	8.256	836.624
Heves	502.715	128.762	631.477	144.587	28.535	804.599
Nográd és Hont	409.944	80.969	490.913	105.950	14.685	611.548
Zemplén	248.471	52.547	301.018	68.445	13.526	382.989
Összesen:	10,502.041	3,566.482	14,068.523	3,015.385	1,123.739	18,207.647

E táblázat adatai nem egyeznek az 1934. évi költségvetési előirányzatok alapján a jelen statisztikai munkálat során az illetményekre nézve megállapított összegekkel. Ennek több oka van: 1. a községi költségvetésekben rendszerint nincs előirányozva a községi tisztviselők természetbeni járandóságainak (földhaszonélvezet, termény-járandóság és természetbeni lakás) pénzbeli egyenértéke, míg a Belügyminisztérium számvevőségének említett kimutatásai a járandóságok végösszegét ezeknek betudásával állapították meg; 2. a költségvetésekben a vonatkozó rovat alatt gyakran elő van irányozva néhány olyan állás utáni járandóság, amely állások a Belügyminisztérium számvevősége által összeállított és az előbbiekben bemutatott táblázatokhoz felhasznált kimutatások összeállításánál figyelmen kívül hagyattak, így például Bács-Bodrog vármegye községeinek költségvetései községi rendőri és rendőrfelügyelői állások után is előirányoztak kiadásokat ugyanazon rovatnál, ahol a községi irodai tisztviselők járandóságai vannak előirányozva, ilyen állások az ország községeinek túlnyomó részében nincsenek rendszeresítve, azokra vonatkozó előirányzatokat tehát a legtöbb község költségvetése nem tartalmaz és az ezek létszámára és járandóságaira vonatkozó adatokat a belügyiniszteri számvevőség említett kimutatásai nem foglalják magukban; 3. a költségvetésekben a rendszeresített, de üresedésben levő állások illetményei előirányoztatnak, míg a fenti táblázat adatainak megállapításánál csak a tényleg betöltött állások létszáma és az azok utáni járandóság vétetett figyelembe.

Ha a legutóbbi táblázatban kimutatott összegeket a népesség számával összefüggésbe hozzuk, megállapíthatjuk, hogy az országnak egy-egy községi lakosa a községi tisztviselők összes évi járandósága címén átlag 3·14 P évi terhet visel, amiből 1·81 P jut a községi- és körjegyző (adóügyi, másod-, harmadjegyzők, segédjegyzők) járandósága címén, 61 fillér a községi irodai alkalmazottak járandósága címén, 52 fillér a községi- és körorvosok, 20 fillér a községi- és körállatorvosok járandóságai alapján mutatkozó teherre. A megfelelő vármegyei átlagösszegeknél nincsen túlnagy ingadozás, legfeljebb a bácsbodrogvármegyei 4·07 P-ős átlagnak a viszonylagos magassága emelhető ki; ez a nagy átlag a községi rendőri szervezet folytán itt kivételesen jelentkező kiadásokkal hozható összefüggésbe.

Országos átlagban a községi tisztviselők járandóságainak több mint a fele, pontosabban 57·7%-a jegyzői járandóság, körülbelül egyötöde (19·6%-a) az egyéb irodai tisztviselők illetménye, míg a községi- és körorvosok járandósága 16·5, a községi- és körállatorvosok járandósága 6·2%-a az összes községi tisztviselői járandóságoknak. Egészen figyelmen kívül hagytuk a községi és körmérnökök járandóságait, miután ezek országos viszonylatban jelentéktelenek. A községi tisztviselői járandóságoknál a legutóbbi évek folyamán jelentékeny megtakarítások voltak elérhetők a végrehajtott illetménycsökkentések útján. Az 1931. évi szeptember 1-től hatályossá vált 5.000/1931. M. E. sz. kormányrendelet, illetve az ennek végrehajtása tárgyában kiadott 74.000/1931. B. M. sz. belügyminiszteri rendelet a községi- és körjegyzőségi tisztviselők, tanerők és az ezeknek megfelelő illetményeket élvező községi üzemi alkalmazottak fizetését 10%-kal csökkentette. Az 1932 január 1-i hatállyal a 7.000/1931. M. E. sz. kormányrendelettel, illetve az ennek végrehajtása tárgyában kiadott 75.600/1931. B. M. sz. belügyminiszteri rendelettel a VII. fizetési osztályba tartozó községi tisztviselők, tanerők és az ezeknek megfelelő járandóságokat élvező községi üzemi alkalmazottak fizetéseinél további 3, a VIII.—IX. fizetési osztálynak megfelelő járandóságot élvező községi tisztviselők (tanerők, üzemi alkalmazottak) fizetésénél további 2—2%-os, valamennyi községi tisztviselő lakbérénél pedig az 1932. február 1-től 5%-os csökkentés történt. Az 1932. évi július 1-től kezdődő hatállyal a 3.000/1932. M. E. sz. kormányrendelet és az ennek végrehajtása iránt intézkedő 61.525—1932. B. M. sz. belügyminiszteri rendelet a VII. és VIII. fizetési osztálynak megfelelő járandóságokat élvező községi alkalmazottak törzsfizetését 3—3%-kal, a többi községi tisztviselő és kezelő törzsilletményét további 2%-kal, az említett alkalmazottak lakbéreit pedig a 1932 augusztus 1-től kezdődő hatállyal újabb 3%-kal szállította le, egyben a családi pótlék címén esedékes járandóságokat is csökkentette. Az 1.400—1933. M. E. sz. kormányrendelet és az annak végrehajtása iránt intézkedő 70.449/1933. B. M. sz. belügyminiszteri rendelet 1933. január 1-től kezdődő hatállyal a VII. fizetési osztálybeli járandóságokat élvező községi alkalmazottak törzsfizetésénél még további 6%-os, a VIII.—XI. fizetési osztálynak és az állami rendszerű kezelőknek megfelelő állásokat betöltő községi alkalmazottak járandóságainál 5%-os csökkentést foganatosított. Mindezen rendelkezések következtében a községi költségelőirányzatokban a tisztviselőknek és a kezelőknek megfelelő állásokban lévő alkalmazottak járandósága címén előirányzott 1934. évi összegnél az

ugyanezen címen előirányzott 1930. évi összeghez képest körülbelül 15%-os visszaesés mutatkozik, úgy hogy a községi költségvetések országos végösszegében ennek folytán jelentkező megtakarítás mintegy 4%-osnak mondható és e megtakarítás összege az 1934. évi községi pótadóalapok végösszegének 7·7%-a.

A községi előljárók tiszteletdíja címén az 1934. évi községi költségvetésekben előirányzott 1·6 millió pengő általában, akár a községi igazgatás együttes személyi kiadásaihoz, akár a községi költségelőirányzatok végösszegéhez viszonyítva, nem mondható nagyon jelentékenynek. Az ország összes községi költségvetéseinek igazgatási fejezetén előirányzatba vett személyi szükségletek összegéből 6·7%, a költségvetések szükségleti főösszegéből pedig 2·1% esik a községi előljárók tiszteletdíjára. Az 1886: XXII. t.-c. 65. §-a kimondja, hogy a községek az eddigi szokásra, a község vagyoni viszonyaira és az előljárók elfoglaltságára való tekintettel szabályrendeletben állapítják meg, adassék-e kis- és nagyközségekben az előljáróknak általában fizetés és mennyi. A községi előljáróság összetételére nézve az ugyanezen törvény 63. §-ában foglalt rendelkezések az irányadók, amelyek szerint a községi előljáróság kisközségekben a bíróból és helyettesből (másodvagy törvénybíróból), legalább 2 tanácsbeliből, a körjegyzőből, a körgyámból és a körorvosból, nagyközségekben a bíróból és helyettesből, legalább 4 tanácsbeliből, pénztárnokból, községi jegyzőből, illetve jegyzőkből, közgyámból és orvosból áll. Ezek szerint nem számítva az előljáróságnak a 62.000/1926. B. M. sz. belügyminiszteri rendelet értelmében tisztviselői minőségben működő tagjait, általában a tevékenység, illetve az állás jellege szerint 5-féle községi előljárói tiszt különböztethető meg és pedig: 1. a községi bírói, 2. a helyettes bírói, 3. az esküdti, 4. a közgyámi és 5. a pénztárnoki tiszt. E községi előljárói tisztek némelyikének, különösen az esküdti tisztnek az elnevezése vidékenkint nagyon különböző és aszerint is eltérő, hogy az esküdt milyen tevékenységet végez.*) A községi előljárók létszáma az 1934. évi községi költségelőirányzatok megfelelő részletezése szerint vármegyénkint a következő:

Vármegye	Községi birók	Albirók (másodbirók, helyettesbirók, törvénybirók)	Előljárók (esküdtek, hitesek, tanácsosok)	Közgyámok	Pénztárosok	Pénztári ellenőrök	Összesen
	létszáma az 1934. évi községi költségvetés szerint						
I. Dunántúl							
Baranya	311	122	322	64	77	5	901
Fejér	104	48	144	83	101	—	480
Győr, Moson és Pozsony	101	64	180	56	61	—	462
Komárom és Esztergom	67	28	65	51	54	—	265
Somogy	308	67	143	176	40	—	734
Sopron	114	91	275	43	41	—	564
Tolna	117	56	280	87	109	—	649
Vas	278	95	186	102	12	—	673
Veszprém	175	74	156	84	59	—	548
Zala	393	151	413	34	2	—	993
II. Alföld							
Bács-Bodrog	25	25	144	25	29	—	248
Békés	30	27	156	27	30	7	277
Bihar	61	58	293	59	61	1	533
Csanád, Arad és Torontál	41	39	155	40	39	—	314
Csongrád	14	11	38	9	18	1	91
Hajdu	15	15	77	13	14	1	135
Jász-Nagykun-Szolnok	47	47	147	46	47	—	334
Pest-Pilis-Solt-Kiskun	218	174	608	190	214	—	1.404
Szabolcs és Ung	134	126	584	63	108	—	1.015
Szatmár, Ugocsa és Bereg	114	81	333	51	17	—	596
III. Észak							
Abaúj-Torna	138	134	368	14	8	—	662
Borsod, Gömör és Kishont	197	194	502	118	55	—	1.066
Heves	112	83	166	106	80	—	547
Nógrád és Hont	152	99	278	127	132	—	788
Zemplén	75	60	278	79	27	—	519
Összesen:	3.341	1.969	6.291	1.747	1.435	15	14.798

*) Az esküdtek az 1934. évi községi költségvetésekben a következő elnevezésekkel fordulnak elő: esküdt, előljáró, adószedő, gazdakamarás, tizedeselőljáró, gazda, borbíró, tűzbíró, gondnok, gátbíró, póteskü dt, rendőresküdt, vásárbíró, rendőrbíró, gazdaesküdt, csendbiztos, rendbiztos, pusztabíró, szállásbiztos, tanácsos, városgazda, rendőrtanácsnok, útfelügyelőtanácsnok, belrendőr, külrendőr, mezőbíró, hites, pöthites, útibíró, gyáribíró, cigánybíró, felügyelő, tanácsnok, munkásközvetítő, rendőrbiztos, törzskönyvvezető, föhites és útbiztos. A községi bírót egy-két nagyközség költségvetésében a városbíró, a helyettes bírót törvénybíró, szitokbíró, albíró, helyettes törvénybíró elnevezéssel jelölik meg. A pénztárnok mellett egyes községi előljáróságoknak pénztári tevékenységet végző tagja a pénztári ellenőr.

E táblázat adataiból megállapítható, hogy a községi tisztviselőkön kívül országos átlagban egy-egy községnek az előljárósága 4—5 tagból áll; az Alföldön, ahol sok a nagyközség, átlagosan kereken 7 tagú ez a községenkinti előljárói létszám, az északi megyékben átlag 5, a dunántúli megyékben átlag 3. A minden községben működő egy-egy bíró mellett u. n. albírói (másodbírói, helyettes bírói, törvénybírói) minőségben az Alföldön és az északi vármegyékben kevés kivételtől eltekintve csaknem minden községben működik egy-egy előljárósági tag. A dunántúli vármegyékben azonban 1.968 bíró mellett 796 albírót találunk.

Az 1934. évi községi költségelőirányzatok alapján a községi gyámok létszámát a fenti táblázat 1.747 főben mutatja ki. Ebben a létszámadatban a körgyámok nincsenek statisztikailag helyes rendszer szerint felvéve, s így ennek az adatnak alapján csupán annak a körülménynek a megállapítására szorítkozhatunk, hogy a kisközségek egyrésze nem a vele szövetkezésben álló községekkel együtt, hanem önállóan gondoskodik az előljáróságra háruló közgyámi feladat ellátásáról.

A községi előljáróságok járandóságainak vármegyénkinti alakulásáról az alábbi adatok nyújtanak tájékoztatást.

Vármegye	Községi birók	Albirók (másodbirók, helyettesbirók, törvénybirók)	Előljárók (esküdtek, hitesek, tanácsosok)	Közgyámok	Pénztárosok	Pénztári ellenőrök	Összes községi előljárók
	járandósága P-ben az 1934. évi községi költségvetés szerint						
I. Dunántúl							
Baranya	35.027	3.552	9.168	2.145	12.513	319	62.724
Fejér	22.502	4.808	7.045	5.628	21.468	—	61.451
Győr, Moson és Pozsony	18.076	6.166	6.651	1.813	9.353	—	42.059
Komárom és Esztergom	16.352	3.182	4.403	3.364	13.133	—	40.434
Somogy	46.828	2.703	3.855	4.801	15.163	—	73.350
Sopron	17.877	3.114	8.156	1.517	5.890	—	36.554
Tolna	24.013	4.365	12.213	5.686	21.064	—	67.341
Vas	44.841	2.935	4.033	1.881	7.900	—	61.590
Veszprém	22.893	2.584	3.548	1.922	8.996	—	39.943
Zala	32.875	4.270	6.919	1.327	2.886	—	48.277
II. Alföld							
Bács-Bodrog	4.615	1.877	9.717	2.165	11.062	—	29.436
Békés	11.413	7.960	40.308	9.758	20.924	4.497	94.860
Bihar	11.308	4.759	18.266	4.415	16.248	408	55.404
Csanád, Arad és Torontál	8.901	6.451	18.233	3.853	12.277	—	49.715
Csongrád	8.036	4.665	8.418	3.139	11.189	245	35.692
Hajdu	5.762	3.790	17.160	3.555	6.271	734	37.272
Jász-Nagykun-Szolnok	17.764	11.616	25.483	11.723	27.474	—	94.060
Pest-Pilis-Solt-Kiskun	70.435	27.656	40.872	20.148	75.962	—	235.073
Szabolcs és Ung	25.117	11.090	27.910	3.243	22.538	—	89.898
Szatmár, Ugocsa és Bereg	19.451	4.905	9.445	2.313	4.431	—	40.545
III. Észak							
Abaúj-Torna	11.009	1.573	2.432	636	3.699	—	19.349
Borsod, Gömör és Kishont	36.762	13.905	11.917	4.988	14.575	—	82.147
Heves	21.868	4.694	5.160	7.021	17.664	—	56.407
Nógrád és Hont	22.533	6.051	7.308	3.697	15.964	—	55.553
Zemplén	16.028	4.368	9.610	15.456	11.458	—	56.920
Összesen:	572.286	153.039	318.230	126.194	390.102	6.203	1,566.054

Ezekből az adatokból megállapíthatóan országos átlagban a községi bírók évi járandósága 171 P, a helyettes bíráké 78 P, a közgyámé 72 P, a pénztárosé 272 P, a pénztári ellenőré 413 P. Vármegyénkint nézve a bírói járandóságok alakulását, a legmagasabb és pedig 574 P-ős átlagot Csongrád vármegyében találjuk, a legalacsonyabbat Abaúj-Torna és Zala vármegyékben, ahol mindössze 80, illetve 84 P egy-egy községi bíró átlagos évi járandósága. Az albíróknak legmagasabb átlagos fizetést (évi 424 P-t) ugyancsak a csongrádvármegyei községek adják, a legalacsonyabbat (12 P-t) az abaúj tornavármegyei községek. A csongrádvármegyei községek vezetnek a békésvármegyei községek mellett a közgyámok évi járandóságainak átlagos magassága tekintetében is. Ezekben a községekben ugyanis egy-egy közgyám átlag 349, illetőleg 361 P-t kap. A közgyámnak a legkisebb járandóságot, átlagban évi 18 P-t, a vasvármegyei községek fizetik. A pénztáros részére a legmagasabb fizetést az országban 2 zalavármegyei község irányoz elő; ezek átlag fejenkint 1.443 P évi díjazásban részesülnek. Ezek után a járandóságok magassága szempontjából Békés, Vas és Csongrád vármegye községeinek pénztárosai következnek 697, 658, illetve 621 P évi és fejenkinti átlagos járandósággal. A községek vármegyénkinti csoportjai között átlagban a nógrádvármegyei községek díjazzák a legszerényebben a községi pénztárnokokat, ezek személyenkint átlagosan 121 P évi illetményt fizetnek a nevezetteknek. Általában az előljárók tiszteletdíjának megállapításánál a takarékossági szellem eléggé érvényesül, azonban mégis vidékenkint elég nagy eltolódások tapasztalhatók ebben a tekintetben.

Az 1931. évi szeptember hó 1-től kezdődőleg a községi közigazgatási alkalmazottaknál ezideig többszörösen foganatosított fizetéscsökkentések csak egy alkalommal és pedig az 5.000/1931. M. E. sz. kormányrendelet alapján kibocsájtott 74.000/1931. B. M. sz. belügyminiszteri rendelettel eszközölt csökkentés során nyertek a községi előljáróság tagjainak túlnyomó részére nézve alkalmazást, amikor a nevezettek járandóságait 10%-kal kellett a községeknek leszállítani. A községi tisztviselők későbbi illetménycsökkentéseivel egyidejűleg csak a IX. fizetési osztálynak megfelelő vagy ennél nagyobb évi járandóságot élvező községi előljárók tiszteletdíjai szállíttattak le.

Az előljárói fizetéslészállítások révén elért megtakarításokkal a községi háztartási mérleg lényegesebb javulása nem következhetett be, miután, amint említettük, az előljárói tiszteletdíjak általában a községi szükségletek végösszegének alakulása szempontjából csak mérsékeltebb jelentőséggel bírnak.

Az egyéb alkalmazottak bére címén az ország összes községeinek 1934. évi költségvetésében előirányzott 4·3 millió P az ugyanezen évi költségelőirányzatok szükségleti végösszegének 5·8%-a. Az említett szükségleti összeg a községi általános igazgatás és rendészet keretében foglalkoztatott szegődményes (szolga) személyzetnek, valamint a mezőőröknek a személyi járandóságait foglalja magában. Ebből a mezőőri járandóságokra eső 0·8 millió P átfutó tétel a községi költségvetésekben, miután ez a kiadás az 1894: XII. t.-c. 75. §-a, illetve a 86.800/1930. F. M. sz. földművelésügyi miniszteri rendelet értelmében a közös mezőőrtartásban érdekelt földtulajdonosokra földadójuk arányában áthárítatik és ennek alapján a költségvetések fedezeti oldalán előirányoztatik. A mezőőri személyi kiadások nélkül az ország összes községeinek 1934. évi költségvetéseiben a szóbanlévő szegődményesek (szolgák) járandóságaira előirányzott összeg 3·5 millió P.

Az általános községi igazgatás és rendészet keretében működő szegődményesek (szolgák) tevékenységi köre és elnevezése nagyon különböző. Ezeknek létszámát a tevékenységi kör legfőbb ágazatai szerint tagolva vármegyénkint az alábbi összeállítás mutatja ki:

Vármegye	Kisbirók, kézbesítők, rendőrök, hajduk, irodaszolgák, udvarosok, napszámosok, takarítók stb.	Éjjeli őrök	Postakiküldönök, postakocsisok, levélhordók, faluzó postások	Posta-ügynökök	Községi kocsisok	Előfogatosok	Egyéb szegődményesek (szolgák)	Költségvetéslleg az I. (igazgatás), fejezet alá tartozó összes szegődményesek (szolgák)
	létszáma az 1934. évi rendes községi költségelőirányzatok szerint							
I. Dunántúl								
Baranya	345	172	150	4	—	—	2	673
Fejér	159	130	30	3	1	—	5	328
Győr, Moson és Pozsony	159	66	39	9	6	—	1	280
Komárom és Esztergom	106	84	32	1	—	—	—	223

Vármegye	Kisbirók, kézbesítők, rendőrök, hajduk, irodaszolgák, udvarosok, napszámosok, takarítók stb.	Éjjeli őrök	Postakiküldönök, postakocsisok, levélhordók, faluzó postások	Posta-ügynökök	Községi kocsisok	Előfogatosok	Egyéb szegődményesek (szolgák)	Költségvetéslleg az I. (igazgatás), fejezet alá tartozó összes szegődményesek (szolgák)
	létszáma az 1934. évi rendes községi költségelőirányzatok szerint							
Somogy	396	238	118	12	1	3	1	769
Sopron	214	91	64	6	—	—	7	382
Tolna	257	48	42	6	2	—	—	355
Vas	412	33	212	5	2	—	1	665
Veszprém	219	37	99	4	—	—	2	361
Zala	444	193	168	10	3	1	9	828
II. Alföld								
Bács-Bodrog	226	—	3	—	—	17	2	248
Békés	239	2	20	2	1	—	4	268
Bihar	195	88	12	—	8	—	6	309
Csanád, Arad és Torontál	114	22	10	—	—	—	—	146
Csongrád	59	6	2	—	—	1	3	71
Hajdu	69	2	1	—	—	—	—	72
Jász-Nagykun-Szolnok	254	68	1	—	11	—	2	336
Pest-Pilis-Solt-Kiskun	670	256	35	10	—	3	5	979
Szabolcs és Ung	232	160	28	10	3	—	1	434
Szatmár, Ugocsa és Bereg	134	36	23	1	1	—	—	195
III. Észak								
Abaúj-Torna	143	19	60	6	—	—	1	229
Borsod, Gömör és Kishont	282	170	51	19	—	—	—	522
Heves	223	128	31	3	—	—	1	386
Nógrád és Hont	163	112	63	10	1	—	8	357
Zemplén	126	32	28	—	—	—	—	186
Összesen:	5.840	2.193	1.322	121	40	25	61	9.602

Ha ezeket a létszámadatokat a népesség számához viszonyítjuk, megállapíthatjuk, hogy a dunántúli vármegyék községeiben tart aránylag legtöbb szegődményes (szolga) minőségben szolgáló alkalmazottat a községi igazgatás, tehát azokon a területeken, ahol sok a kisközség, vagyis a kisközségi szervezet a szóbanlévő szükséglet ellátása szempontjából drágább. Azt is látjuk a fenti táblázat adataiból, hogy az általános igazgatásnál működő szegődményeseknek több mint a fele ahhoz a kategóriához tartozik, amelyet a fenti táblázatban a tevékenységüknek sokszor összefonódó rokon természetére való tekintettel az I. oszlopban összefoglaltan mutattunk ki kisbíró, kézbesítő, rendőr, hajdu, irodaszolga, udvaros, napszámos, takarító stb. elnevezés alatt.*)

Az utolsó fenti táblázatban kimutatott személyzeti létszám járandóságainak alakulására vonatkozólag vármegyénkint az alábbi táblázat nyujt tájékoztatást:

*) Az itt kimutatott 5.840 főnyi országos létszám a községi költségvetésekben található elnevezések szerint a következőképen oszlik meg: kisbíró 3.130, kézbesítő 633, rendőr 905, hajdu 340, irodaszolga, udvaros, napszámos, takarító 832.

Vármegye	Kisbirók, kézbesítők, rendőrök, hajduk, irodaszolgák, udvarosok, napszámosok, takarítók, stb.	Éjjeli őrök	Postakiküldönök, postakocsisok, levélhordók, faluzó postások	Posta-ügynökök	Községi kocsisok	Előfogatosok	Egyéb szegődményesek (szolgák)	Költségvetéslleg az I. (igazgatás) fejezet alá tartozó összes szegődményesek (szolgák)
	járandósága P-ben az 1934. évi rendes községi költségelőirányzatok szerint							
I. Dunántúl								
Baranya	103.417	39.705	18.404	313	—	—	126	161.965
Fejér	86.076	36.424	10.621	888	864	—	740	135.613
Győr, Moson és Pozsony	52.144	16.371	5.254	1.048	3.330	—	84	78.231
Komárom és Esztergom	63.419	45.296	9.233	576	—	—	—	118.524
Somogy	137.084	40.460	20.484	1.732	300	926	1.200	202.186
Sopron	43.491	14.222	6.847	668	—	—	687	65.915
Tolna	139.065	15.636	9.551	2.141	251	—	—	166.644
Vas	90.080	3 912	17.269	416	1.763	—	23	113.463
Veszprém	63 330	7.736	8.573	108	—	—	108	79.855
Zala	98.437	25.263	14.336	952	3.192	180	2.428	144.788

Vármegye	Kisbirók, kézbesítők, rendőrök, hajduk, irodaszolgák, udvarosok, napszámosok, takarítók stb.	Éjjeli őrök	Postakiküldöncök, postakocsisok, levélhordók, futó postások	Postaügynökök	Községi kocsisok	Előfogatosok	Egyéb segédmunkások (szolgák)	Költségvetésileg az I. (igazgatási) fejezet alá tartozó összes segédmunkások (szolgák)
	járandósága P-ben az 1934. évi rendes községi költségelőirányzatok szerint							
II. Alföld								
Bács-Bodrog	168.061	—	1.166	—	—	25.863	115	195.205
Békés	192.556	1.398	15.972	902	951	—	790	212.569
Bihar	83.101	17.442	3.478	—	3.710	—	3.063	110.794
Csanád, Arad és Torontál	77.444	6.372	7.483	—	—	—	—	91.299
Csongrád	44.451	2.704	868	—	—	200	1.957	50.180
Hajdu	42.776	801	720	—	—	—	—	44.297
Jász-Nagykun-Szolnok	159.083	15.004	324	—	5.093	—	423	179.927
Pest-Pilis-Solt-Kiskun	467.348	97.974	9.589	2.926	—	1.770	1.224	580.831
Szabolcs és Ung	112.555	33.356	4.165	2.851	1.386	—	80	154.393
Szatmár, Ugocsa és Bereg	37.274	5.470	2.411	180	756	—	—	46.091
III. Észak								
Abaúj-Torna	26.010	3.806	5.054	506	—	—	40	35.416
Borsod, Gömör és Kishont	114.019	36.198	8.652	3.138	—	—	—	162.007
Heves	119.749	28.432	5.812	328	—	—	40	154.361
Nógrád és Hont	66.085	29.562	11.466	1.109	22	—	1.132	109.376
Zemplén	48.334	7.374	3.651	—	—	—	—	59.359
Összesen:	2,635.389	530.918	201.383	20.782	21.618	28.939	14.260	3,453.289

Ha a két utolsó tábla adatai alapján a szóbanlévő alkalmazottak évi járandóságainak személyenkinti átlagos összegeit kiszámítjuk, az így nyert eredmény alapján arra a meggyőződésre kell jutnunk, hogy az említett járandóságok szerényen vannak megállapítva. A kisbírók, kézbesítők, rendőrök, hajduk, irodaszolgák, udvarosok, napszámosok, takarítók stb. összefoglalt kategóriájában egy-egy személy átlagos évi illetménye országos viszonylatban 451 P. Vármegyénkint nézve ennek az átlagnak az alakulását, azt látjuk, hogy ez a legalacsonyabb, mindössze 182 P, Abaúj-Tornában, a legmagasabb Békés vármegyében, ahol 806 P-t tesz ki. Általában az Alföldnek azokban a megyéiben, amelyek tisztán vagy túlnyomórészt nagyközségekből állanak, a nevezettek évi járandósága 600—800 P között mozog és természetesen jóval magasabb, mint a többi megyében. Országos viszonylatban nézve a községek által alkalmazott éjjeli őrök 242, a postaküldöncök, postakocsisok, levélhordók 152, a községi kocsisok 540, a postaügynökök 172 P évi és személyenkinti átlagos járandóságot élveznek.

A szerződéses (szegődményes) községi alkalmazottak járandóságainál az 1931. évi szeptember hó 1-től kezdődő időponttal az 5.000/1931. M. E. sz. kormányrendelet végrehajtása tárgyában kiadott 74.000/1931. B. M. számú belügyminiszteri rendelet alapján általánosan 10%-os csökkentést kellett a községeknek foganatosítani. A további években ez a csökkentés olymódon jutott érvényre, hogy a községek az évenkinti szerződések (szegődések) alkalmával már a 10%-os csökkenést vették alapul, vagyis ennek megfelelően kisebb bérösszeggel fogadták fel a szegődményeseket. Az ország összes községeinek költségvetésében ilyképen a szükségleti előirányzatnál kereken 450.000 P összegű megtakarítás állott elő, ami a szükségletek végösszegéhez viszonyítva 0·6%-os, a pótadóalapokhoz viszonyítva 1·0%-os csökkenésnek felel meg.

Az 1934. évi községi költségvetések I. (igazgatás) fejezete alatt kimutatott dologi kiadásoknak 6·3 millió P országos végösszege az 1934. évi költségvetési szükségletek főösszegének 8·5%-a. E kiadásokat a községi költségvetések a következő rovatok szerint részletezik:

1. irodai költségek; idetartoznak a papír, iroszer, nyomtatványbeszerzés költségei, a hivatalos és szaklapok előfizetésére szükséges összegek, a könyvkötéssel járó kiadások, a távbeszélő- és postaköltség, a hirdetési díjak folytán előforduló költségek, a bútorpótlásra és javításra szükséges összegek, a háziesközök beszerzésére és fenntartására történő előirányzatok;

2. fűtés, világítás;

3. napidíjak, útiköltségek és útiátalányok, küldöncdíjak, a hivatalos előfogat költségei;

4. különfélék, pl. a hivatalos helyiségek bére, a csendőrpihenő fenntartása, rendőrök és éjjeli őrök fegyverzete és jelvénye, toronyórafenntartás, hirdetődob karbantartása, stb.

A kisközségek a fenti rovatok alá tartozó közös kiadásokat költségvetéseikbe rendszerint csak egy összegben állítják be. Ennél a statisztikai munkálatnál tehát, amely az ily módon összeállított községi költségvetésekre támaszkodott, nem lehetett az igazgatás dologi kiadásaira nézve meszszebbmenő részletezést készíteni. Hozzávetőlegesen mégis megállapítható, hogy országos viszonylatban e dologi kiadásoknak körülbelül a fele az úgynevezett irodai költség, mintegy 30%-a a fűtésre és világításra, körülbelül 15%-a a napidíjakra és útiszámlákra és 5%-a a különfélék címén előirányzandó tételekre eső összeg.

A községi költségvetések igazgatási fejezeténél előirányzott dologi kiadások összegét a községi népesség számához viszonyítva, megállapítható, hogy az ország egy-egy községi lakosát átlag a szóbanlévő dologi kiadások címén 1·09 P terheli. Ez az átlagteher a nagyközségekben rendszerint alacsonyabb, mint a kisközségekben, az egyes vármegyék szerint nézve a legmagasabb Baranyában, nevezetesen 1·67 P, a legalacsonyabb Csongrádban és pedig 81 fillér.

A költségvetések I. (igazgatás) fejezetének fedezeti oldalán az ország összes községei az 1934. évre 2·4 millió P-t irányoztak elő. Ebből az összegből 0·5 millió P előirányzása azon az alapon történt, hogy a körjegyzőségek székhelyközségeinek egy része a körjegyzőség közös kiadásait saját költségvetésében teljes összegében előirányozta és azután a körjegyzőség többi községeire eső hozzájárulást megtérítés címén vette fel az igazgatási fejezet fedezetei közé. Az ilyen megtérítések levonása után fenmaradó 1·9 millió P-ből 0·8 millió P a mezőőri kiadások megtérítése címén előirányzatba vett összeg, 0·6 millió P a marhalevélkezelésért szedett díjaknak, 0·2 millió P az anyakönyvi kivonatok kiállításáért járó díjaknak, 0·3 millió P pedig az egyéb rovatokon számításba vett összegeknek az előirányzata.

A községek által tartott mezőőrök javadalmazása az 1894: XII. t.-c. 75. §-a szerint az érdekelt birtokosokra kirovandó községi közterhet képez, tehát a községi költségvetésekben előirányzott mezőrendőri megtérítés összegének erejéig a mezőőrtartásban érdekelt birtokosok földadójuk aránya szerint kifejezésre jutó külön terhet viselnek. Bár az 1894: XII. t.-c. végrehajtása iránt intézkedő 48.000/1894. F. M. sz. földmivelésügyi miniszteri rendelet 75. §-a kimondja, hogy a mezőőrök javadalmazását a községi költségelőirányzat keretében átfutó tételként a bevételek és kiadások rovatában meg kell állapítani, ezt a javadalmazást a községek egy része nem irányozza elő a költségvetésében, ami kétségtelenül összefügg azzal az eljárással, hogy az érdekeltek gyakran közvetlenül természetben szolgáltatják ki a mezőőröknek járandóságaikat. Csak néhány olyan vármegye van az országban, amelynek a területén lévő összes községek felveszik költségvetéseikben a mezőőri kiadásokat és bevételeket. Ezeknek a megyéknek sorában említhető Baranya, Bács-Bodrog és Bihar. Ha az említett 3 vármegye községeiben mezőőri térítésként előirányzott költségvetési fedezetek összegét az illető községekben előirányzott földadó összegéhez viszonyítjuk, azt látjuk, hogy a mezőőrtartás az érdekeltségre nézve a földadó 7·8, illetőleg 7·7%-át tevő megterhelést jelent. Figyelembe kell még venni, hogy azok a 100 holdnál nagyobb birtokterülettel rendelkező gazdák, akik külön mezőőrt tartanak, a községek által tartott mezőőrök költségtérítésében nem vesznek részt. Ennek a körülménynek a mérlegelésével helytállónak látszik az a megállapítás, hogy a mezőőri költség az érdekelt birtokosok földadójának 8%-át meghaladja.

A községek költségvetéseiben az I. (igazgatás) fejezet fedezeti oldalán külön rovat alatt kell feltüntetni a marhalevélkezelésből származó bevételek címén előirányzott összeget. A marhalevélkezelésért fizetendő díjakat az 1900: XVII. t.-c. 39. §-a, az 1928 XIX. t.-c. 7. §-a, a 35.900/1929. F. M. sz., továbbá a 100.000/1932. F. M. sz. földművelésügyi miniszteri rendeletek alapján szedik a községek azoknak a teendőknek az elvégzéséért, amelyeket a marhalevelek kezelése tekintetében az előbb említett törvények és rendeletek a községekre hárítanak. A szóbanlevő teendőket ezeknek helyenkinti méreteihez képest vagy a községi-, vagy körjegyzők egyike, vagy ezeknek felügyelete és ellenőrzése alatt és felelőssége mellett valamely, esetleg kizárólag ezzel a munkával foglalkozó más községi-, illetve körjegyzőségi alkalmazott végzi. A külön marhalevélkezelők részére a befolyó díjak összegét meg nem haladó évi tiszteletdíj vagy átalány állapítható meg, míg azok a marhalevélkezelők, akik egyúttal rendes fizetéssel ellátott községi alkalmazottak, a marhalevélkezelésért semmiféle külön javadalmazásra nem tarthatnak igényt, de e címen esetleg jutalmazhatók azon keretek között, amelyeket a községi alkalmazottak mellékjárandóságai tekintetében mérvadó 185.127/1932. B. M. sz. belügyminiszteri

körrendelet rendelkezései megszabnak. A mondottakból következőleg a községeknek a marhalevélkezeléssel járó költségeit pontosan alig lehet megállapitani, azonban kétségtelen, hogy a marhalevélkezelés bevételei e kiadásokat minden községben fedezik. Az ország összes községeinek a marhalevélkezelésből eredő 1934. évi bevétele címén a községek költségvetéseiben 0.6 millió P volt előirányozva; ez az összeg a költségvetésekben előirányzott fedezetek végösszegének 1·3%,a, az I. (igazgatás) fejezet alatt előirányzott fedezetek összegének pedig 27·1%-a.

Az 1904: XXXVI. t.-c. 22. §-a értelmében — igazolt szegénység esetét kivéve — az anyakönyvi kivonatokért a belügyminiszter által megállapított díjakat kell fizetni, amelyek a községet (várost) illetik. A községek e díjakból származó bevételeiket költségvetéseikben az I. (igazgatás) fejezet külön rovata alatt irányozzák elő a 67.909/1926. B. M. sz. belügyminiszteri rendelet azon intézkedése alapján, hogy az anyakönyvi kivonat kiállításáért 2 P-ben, a családi értesitő kiállításáért 5 P-ben megállapított díjat a kiállító hatóság saját háztartási bevételei között számolja el. Az ország összes községeinek 1934. évi költségvetéseiben e díjakból származó fedezet címén 163.474 P irányoztatott elő. Ez az összeg a szóbanlevő költségvetésekben előirányzott fedezeti végösszegnek csak 0·33%-a. Ennek a bevételnek tehát a háztartási mérleg alakulása szempontjából nincsen nagyobb jelentősége; azok a kiadások, amelyek az anyakönyvi teendők folytán a községi igazgatásra hárulnak, ebben a bevételi tételben teljes fedezetet találnak.

Mindazok a fedezeti előirányzatok, amelyek a községi költségvetések I. (igazgatás) fejezeténél a fentiekben még nem tárgyalt rovatok alá tartoznak, a községi háztartás egész bevételi eredménye szempontjából általában kisebb jelentőséggel bírnak. Ezek sorában említendők az ipardíjak címén külön rovaton szereplő fedezetek, amelyeknek 1934. évi országos előirányzata 54.710 P. Ipardíjak címén az 1922: XII. t.-c. 39. §-a, illetve a 103.002/1926. K. M. sz. kereskedelemügyi miniszteri rendelet alapján az iparigazolványért fizetendő és az utóbb említett rendeletben meghatározott összegű díjakból várható bevételt veszik fel a községek költségvetéseikbe; az említett bevételi előirányzatnak megfelelő összeget pedig ugyancsak az említett törvényszakasz, illetve miniszteri rendelet értelmében az ipari, illetőleg a kereskedelmi oktatás céljait szolgáló kiadásokra kell a községi költségvetésekben előirányozni, és pedig a 149.027/1931. K. M. sz. kereskedelemügyi miniszteri rendelet értelmében oly községekben, ahol kizárólag községi tanonciskola vagy tanfolyam működik, e bevételeket a községi tanonciskola vagy tanfolyam kiadásainak részbeni fedezésére kell előirányozni és fordítani, oly községekben, ahol kizárólag állami jellegű tanonciskola áll fenn, vagy tanonciskola nincs, a községek ezt az összeget a Vallás- és Közoktatásügyi Minisztérium számlájára tartoznak átutalni, végül azokban a községekben, ahol az állami vagy községi jellegű tanonciskolán kívül érdekeltségi, társulati vagy felekezeti jellegű tanonciskola is működik, vagy csak ilyen tanonciskola áll fenn, a községek a szóbanlévő bevételeket a vallás- és közoktatásügyi miniszter által meghatározott tanonciskola fenntartója részére tartoznak beszolgáltatni. A községi költségvetések I. (igazgatás) fejezete alatt az általában kisebb jelentőségű fedezeti rovatok sorába tartozik még az illetőségi díjak rovata. Az 1886 : XXII. t.-c. 14. §-a alapján a községek a kötelékükbe való felvételért mérsékelt díjfizetést követelhetnek; ezeket a díjakat szabályrendeletileg állapítják meg. Ilyen díjak címén az ország összes községei 1934. évi költségvetéseikben együttesen 16.656 P-t irányoztak elő. Bár ez az összeg a községi háztartás fontosabb fedezeti tételeihez képest igen csekély, mindenesetre fedezi, sőt meghaladja azokat a kiadásokat, amelyek a községi kötelékbe való felvétellel járó igazgatási teendők révén felmerülnek. Általában nem jelentős, de az illetőségi díjakat mégis erősebben meghaladó, az 1934. évre országosan 93.712 P összeggel felvett fedezeti tétele a községi költségvetések I. (igazgatás) fejezetének a szemledijak címén előirányzott bevétel. Ezeket a díjakat vármegyei vagy községi szabályrendelet alapján közegészségügyi, rendészeti vagy községrendezési célokból foganatosított helyszíni szemléknél történő eljárások költségeinek megtérítése végett róják ki a községek. Ezekkel a szemledíjakkal szemben tehát kiadási ellentételként jelentkeznek a községi költségvetésben az I. (igazgatás) fejezet dologi szükségleti részén, rendszerint a „napidíjak és utiszámlák" vagy „különfélék" rovatánál, a helyszíni szemléket foganatosító közegeknek fizetett díjak, melyek a szemledíjakból eredő bevételeket nem haladják meg. Elvétve kisebb bevételek irányoztatnak továbbá elő a községi költségelőirányzatok I. (igazgatás) fejezetének fedezeti oldalán annak következtében, hogy a jegyzők által hivatalból a felek által fizetendő díjak ellenében végzett magánmunkálatokért befolyó összegeket néhány község a saját pénztárába bevételezi azon az alapon, hogy a jegyzőt az ilyen munkákért átalányszerűleg maga díjazza, amikor is ezt a díjazást a mellékjárandóságok előirányzására szolgáló „átmeneti rendkívüli kiadások" rovatánál veszi fel a költségvetésbe. Az ilyen természetű fedezeti előirányzat 1934. évi országos összege mindössze 5.547 P. Végül országos összegben az 1934. évi költségelőirányzatok I. (igazgatás) fejezetének fedezeti részén 8.766 P irányoztatott elő az alapok járulékából eredő bevételként.

Az adókezelési kiadások és bevételek.

A közadók kezelésére vonatkozó törvényes rendelkezések hivatalos összeállításának (600/1927. P. M. sz. pénzügyminiszteri rendeletnek) és az ennek végrehajtása tárgyában kiadott utasításnak (60.000/1927. sz. pénzügyminiszteri rendeletnek) 2. §-a részletesen körülírja a községeknek a közadók kivetése és kezelése körüli teendőit. Az említett rendelkezések értelmében a községek a közadók kivetésénél és kezelésénél igen nagyterjedelmű feladatkört látnak el, s az ezzel járó kiadások fedezéséről a háztartási költségvetéseik keretében gondoskodnak. E kiadások alakulásáról a községi költségvetések alapján nem lehet teljes áttekintést szerezni, mert azoknak a községi alkalmazottaknak járandóságai, akik a 62.000/1926. B. M. sz. belügyminiszteri körrendelet hatálya alá tartoznak, a községi költségvetésekben mindenkor az I. (igazgatás) fejezet alatt irányoztatnak elő még abban az esetben is, ha a nevezettek kizárólag vagy túlnyomó részben adókivetési és adókezelési teendőkkel foglalkoznak; az itt előirányzott személyi kiadásokból pedig az adóügyi teendők ellátására eső rész nem emelhető ki.

Az adókezelés személyi szükségleteinél a községi költségvetésekben csupán a fogyasztási adó kezelőinek, az adóügyi kisegítő munkaerőknek (ideiglenes díjnokoknak), a forgalmiadó-hivatali alkalmazottaknak, az ideiglenes (kisegítő) végrehajtóknak, a becsüsöknek a járandóságai, továbbá a jegyző és az állatorvos forgalmiadó-hivatali működési pótlékai kerülnek előirányzásra. Az ország összes községei 1934. évi költségvetéseikben az adókezelés személyi kiadásai címén kereken 0·5 millió P-t, míg az adókezelés dologi szükségletei címén 0·7 millió P-t irányoztak elő. Az adókezelés dologi szükségletei címén előirányzott 0·7 millió P-ből 0·4 millió P-t tesznek a közadók behajtásával felmerülő kiadások (raktárbér, fuvar, árverés stb.), 0·1 millió P pedig ebből az összegből az együttesen kezelt adóknak a községet megillető része után engedélyezett adó- és kamatkedvezményekre jut, míg 0.2 millió P az adóösszeirások kiadásainak, a forgalmiadóhivatali dologi szükségleteknek és a fogyasztási adóhoz történő adatgyüjtésekkel felmerülő szükségleteknek az összege.

Az adókezelés fedezeti részén az 1934. évi költségelőirányzatok statisztikai eredményei szerint mutatkozó 19·7 millió P végösszegből körülbelül 1/3 rész, nevezetesen 6·8 millió P az általános (százalékos) kereseti adó előirányzata. Az 1922 : XXIII. t.-c. 46. §-a értelmében az általános kereseti adó egész jövedelme a községet (várost) illeti meg. Ugyanezen t.-c. 16. §-a szerint az általános kereseti adó kivetési kulcsa a kivetés alapjául szolgáló jövedelem 5%-ában van megállapítva, amennyiben pedig a község (város) szükségletei az 5%-os kulcs mellett sem lennének fedezhetők, a kivetési kulcs a pénzügyminiszter engedélye mellett 10%-ig emelhető fel. Az 1934. évi költségvetések megállapításánál a községek az általános kereseti adó kivetési kulcsát néhány kivételtől eltekintve 5%-ban határozták meg. A százalékos kulccsal kivetésre kerülő általános kereseti adóból származó bevétel címén a községek összes 1934. évi költségvetéseiben előirányzott 6·8 millió P az ugyanezen költségvetésekben előirányzatba vett fedezetek végösszegének 13·8%-a. Eszerint a szóbanlévő adó országos viszonylatban a községi háztartásra nézve tekintélyes bevételi forrást jelent, azonban ennek a háztartási fedezetek szempontjából

való jelentősége községenkint már nagyon különböző. Ebben a vonatkozásban közelebbi betekintést nyujtanak az alábbi adatok:

Vármegye	A községek száma, amelyeknek 1934. évi költségvetésében a százalékos kulccsal kivetett általános kereseti adó cimén előirányzott fedezet összege az államsegély kivételével előirányzott fedezetek végösszegének						A községek összes száma
	5 és annál kevesebb	6—10	11—20	21—30	31—50	több mint 50	
	s z á z a l é k a						
I. Dunántúl							
Baranya	82	125	88	12	3	—	310
Fejér	4	12	55	23	7	1	102
Győr, Moson és Pozsony	8	20	59	13	3	—	103
Komárom és Esztergom	5	12	37	12	1	—	67
Somogy	22	70	156	45	14	1	308
Sopron	6	36	50	17	5	—	114
Tolna	12	48	48	7	2	—	117
Vas	11	41	117	70	39	1	279
Veszprém	8	33	100	28	8	—	177
Zala	[1]80	110	156	41	5	2	394
II. Alföld							
Bács-Bodrog	2	8	15	—	1	—	26
Békés	—	4	21	3	—	—	28
Bihar	—	12	33	13	3	—	61
Csanád, Arad és Torontál	—	6	30	5	—	—	41
Csongrád	—	3	9	3	2	—	17
Hajdu	—	1	10	3	1	—	15
Jász-Nagykun-Szolnok	—	10	31	5	1	—	47
Pest-Pilis-Solt-Kiskun	—	27	117	66	9	—	219
Szabolcs és Ung	7	23	73	26	4	—	133
Szatmár, Ugocsa és Bereg	5	15	59	30	5	—	114
III. Észak							
Abaúj-Torna	11	19	46	42	18	2	138
Borsod, Gömör és Kishont	9	34	110	36	8	—	197
Heves	24	32	53	4	—	—	113
Nógrád és Hont	11	47	71	18	6	—	153
Zemplén	10	19	36	8	2	—	75
Összesen:	317	767	1.580	530	147	7	3.348

[1]) 5 községben nem volt.

E táblázat adataiból megállapítható, hogy a községeknek körülbelül a felénél az államsegély figyelmen kívül hagyásával mutatkozó költségvetési fedezeteknek 11—20%-ig terjedő részét szolgáltatja a százalékos kulccsal kivetett általános kereseti adó, míg a községeknek valamivel több mint egyötöde ebből az adóból az előbb említett fedezeti végösszegnek 6—10% közötti részét szerzi meg. Az általános kereseti adó, miután főképen a kereskedelmi és ipari tevékenységből eredő keresetre van kivetve, többnyire azokban a községekben jelentősebb bevételi forrás, amelyeknek lakosságában erősebben van képviselve a kereskedő és iparos elem, ezért gyakrabban jelentkezik számottevőbb bevételként a fővároskörnyéki és egyes alföldi, mint az ország egyéb területein fekvő községekben. A Dunántúlon a kereseti adóból származó bevételeknek az összes bevételekhez viszonyított %-a többnyire alacsonyabb, mint az ország más vidékein, bár abból a 7 községből, ahol a kereseti adó címén előirányzott költségvetési fedezet a költségvetések államsegélyen kívüli fedezeti végösszegének az 50%-át meghaladja, 5 község éppen a Dunántúlra esik.

Az 1922: XXIII. t.-c. 1. §-ának 3., 4. és 5. pontjában felsorolt forrásokból származó jövedelem után kivetésre kerülő tételes kereseti adó (alkalmazottak kereseti adója) címén az ország összes községeinek 1934. évi költségvetéseiben 1·2 millió P irányoztatott elő; ez az összeg a szóbanlévő költségvetésekben előirányzott fedezetek végösszegének 2·4%-a. Az alább következő táblázat tájékoztatást nyujt arról, hogy az 1934. évi községi költségvetésekben elő-

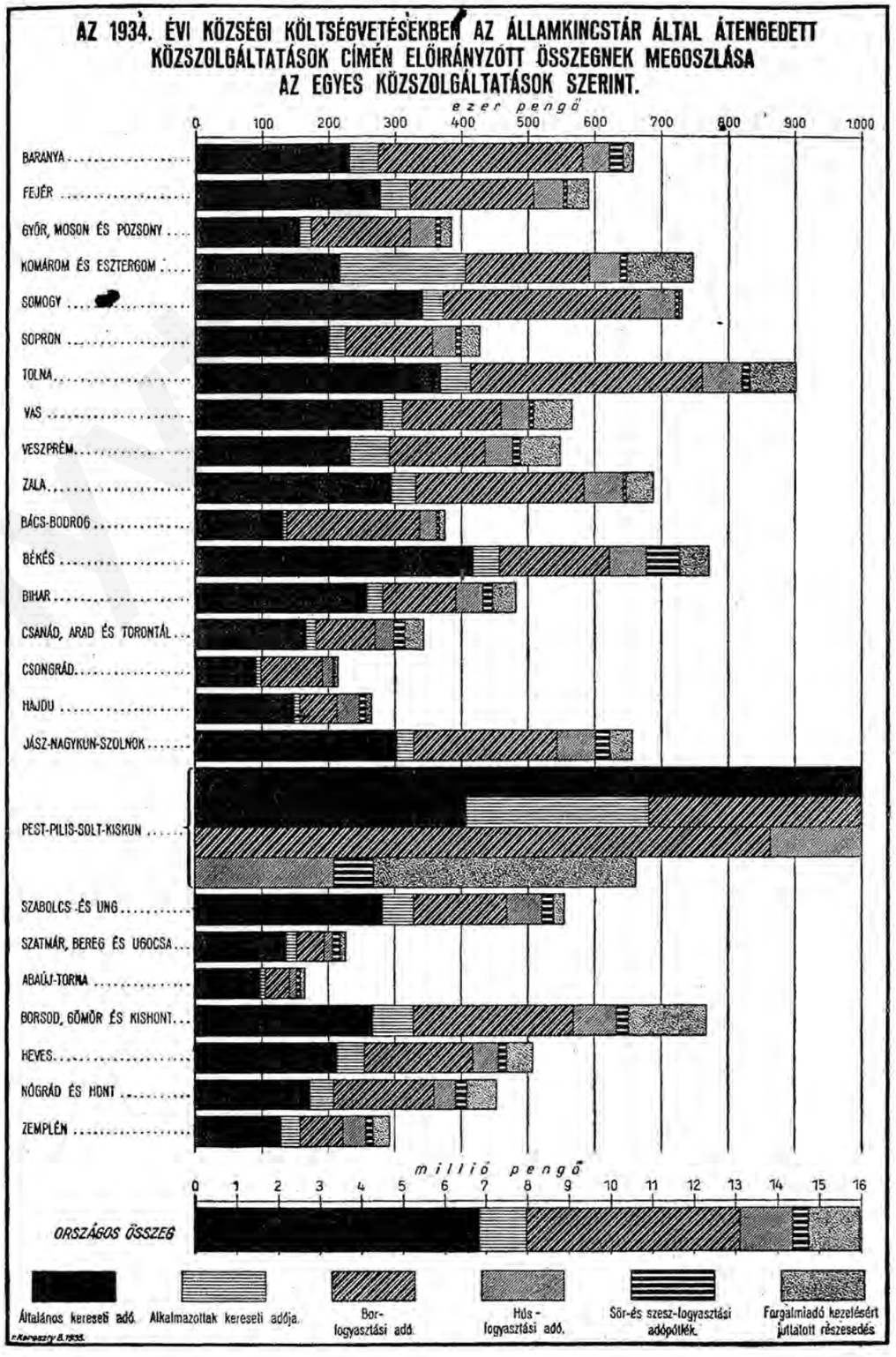

irányzott fedezeteknek az államsegély levonásával jelentkező végösszegéből az alkalmazottak kereseti adójára eső hányad községenkint miképen alakul:

Vármegye	A községek száma, ahol az 1934. évi költségvetésben az alkalmazottak kereseti adója címén előirányzott fedezet								A községek összes száma
	nincs	az államsegély kivételével előirányzott fedezetek végösszegének							
		1 és 1-nél kisebb	1—2	2—3	3—5	5—10	10—20	20-nál nagyobb	
		százalékban							
I. Dunántúl									
Baranya	83	114	65	24	10	7	5	2	310
Fejér	6	21	32	23	8	6	4	2	102
Győr, Moson és Pozsony	16	38	30	8	4	6	1	—	103
Komárom és Esztergom	6	16	13	8	3	10	4	7	67
Somogy	53	111	76	33	24	10	1	—	308
Sopron	11	48	31	16	6	1	1	—	114
Tolna	4	65	30	7	5	4	2	—	117
Vas	38	88	81	34	17	16	4	1	279
Veszprém	16	68	46	20	12	8	5	2	177
Zala	93	89	106	52	36	14	4	—	394
II. Alföld									
Bács-Bodrog	1	22	2	1	—	—	—	—	26
Békés	—	13	11	1	1	2	—	—	28
Bihar	—	45	13	2	—	1	—	—	61
Csanád, Arad és Torontál	3	15	17	3	1	1	1	—	41
Csongrád	1	11	1	—	1	3	—	—	17
Hajdu	—	7	7	—	1	—	—	—	15
Jász-Nagykun-Szolnok	—	31	9	6	1	—	—	—	47
Pest-Pilis-Solt-Kiskun	20	91	55	24	13	8	6	2	219
Szabolcs és Ung	5	11	35	29	28	20	5	—	133
Szatmár, Ugocsa és Bereg	7	17	37	23	22	8	—	—	114
III. Észak									
Abaúj-Torna	35	37	35	15	11	3	2	—	138
Borsod, Gömör és Kishont	15	59	56	26	14	17	9	1	197
Heves	3	37	46	13	7	3	4	—	113
Nógrád és Hont	19	31	52	13	14	19	4	1	153
Zemplén	8	24	23	10	4	3	3	—	75
Összesen:	443	1.109	909	391	243	170	65	18	3.348

Ezek az adatok azt mutatják, hogy a kereseti adónak meghatározott tételekben kivetésre kerülő alakja csak kevés község háztartásában jelent nagyobb fontosságú bevételi forrást; az egész országban mindössze 83 azoknak a községeknek a száma, ahol az alkalmazottak kereseti adója címén a költségvetésben előirányzott bevétel az államsegély nélkül számított fedezeti előirányzat végösszegének a 10%-át meghaladja. A községek vármegyénkinti csoportjai között az alkalmazottak kereseti adójának jelentősége tekintetében a komáromvármegyei községek vezetnek; az országnak abból a 18 községéből, ahol az alkalmazottak kereseti adója címén a költségvetésben előirányzott bevétel az összes államsegélyen kívüli bevételek 20%-ánál több, 7 község Komárom vármegyében van. Ha az alkalmazottak kereseti adója címén az összes községi költségvetésekben előirányzott bevételi összeget a községekben lakó népesség számával elosztjuk, megállapíthatjuk, hogy ebből az összegből az ország egy-egy községi lakosára 20 fillér jut. Ha ezt az összeget vármegyénkint számítjuk ki, Komárom vármegyére nézve kimagaslóan nagy összeget, 1·23 P-t kapunk.

A községi költségelőirányzatok II. (adókezelés) fejezeténél előirányzott fedezetek sorában országosan az általános kereseti adó bevételei mellett a legjelentősebbek a bor- és húsfogyasztási adó címén előirányzott bevételek, amelyeket a községek az 1923: XXXIII. t.-c. 3. §-ában foglalt azon rendelkezés alapján szednek, hogy az állami borital- és húsfogyasztási adók megszüntek és a borfogyasztás után — ideértve a pezsgőbort és a gyümölcsbort is —, valamint a húsfogyasztás után, a községek és városok önálló alapon adót vethetnek ki.

A borfogyasztási adónak az 1932. évig a 164.098/1926. P. Ü. M. sz. pénzügyminiszteri rendeletben foglalt árszabás szerint kivetett tételeit a 2.100/1932. P. M. sz. pénzügyminiszteri rendelet lefelé kikerekített 50%-os mértékben leszállította és kimondotta, hogy a községek az említett adóleszállítás következtében az 1932. évre már megállapított költségvetésben előálló hiányt, ha takarékossággal és okszerű szervezéssel pótolni nem lehet, a községi pótadónak legfeljebb 10%-os emelésével, ahol pedig lehet, ott a szikvíz- és ásványvízfogyasztás után kivetett adóval fedezhetik. A borfogyasztási adótételek említett leszállítása után is érvényben maradt a 121.100/1923. P. Ü. M. sz. pénzügyminiszteri rendelet 2. §-ának az a rendelkezése, hogy a bortermelők az általuk és háztartásuk által elfogyasztott, valamint cselédségüknek és munkásaiknak természetbeni járandóság címén kiszolgáltatott saját termésű boraik után 50%-os adókedvezményben részesülnek. További adókedvezményt tartalmaz a 2.100/1932. P. M. sz. pénzügyminiszteri rendelet 2. §-a, amennyiben ez kimondja, hogy a m. kir. honvédelmi miniszter fennhatósága alá tartozó összes alakulatok, valamint a m. kir. belügyminiszter, illetve a m. kir. pénzügyminiszter fennhatósága alá tartozó folyamőrség és határőrség legénységi állományú személyeinek a közétkezés keretében kiszolgáltatásra kerülő bor után borfogyasztási adót nem kell fizetni.

A 121.100/1923. P. Ü. M. sz. pénzügyminiszteri rendelet 3. §-a értelmében a városok és községek az általuk beszedhető bor- és húsfogyasztási adók mikénti kivetése, beszedése, ellenőrzése és kezelése tekintetében szabályrendeleteket kötelesek alkotni, amelyeket a községekre nézve a vármegyei törvényhatóság, (illetve az 1929: XXX. t.-c. életbelépte óta ennek a kisgyűlése) hagy jóvá.

A borfogyasztási adóból származó fedezet címén a magyarországi községek 1934. évi költségelőirányzataiból összesen 5·1 millió P irányoztatott elő; ez az összeg a községi költségelőirányzatok egész bevételi főösszegének 10·4%-a. A borfogyasztási adó tehát a községek számottevőbb bevételi forrásai közé tartozik; annak háztartási jelentőségét közelebbről az alábbi táblázat adatai világítják meg:

Vármegye	A községek száma, ahol az 1934. évi költségvetésben borfogyasztási adó címén előirányzott fedezeti összeg az államsegély kivételével előirányzott költségvetési fedezetek végösszegének						A községek összes száma
	1—5	6—10	11—20	21—30	31—50	50-nél több	
	százalékban						
I. Dunántúl							
Baranya	12	39	147	80	32	—	310
Fejér	5	25	62	9	1	—	102
Győr, Moson és Pozsony	4	23	51	25	—	—	103
Komárom és Esztergom	5	13	24	19	6	—	67
Somogy	16	53	143	71	23	2	308
Sopron	14	53	42	3	2	—	114
Tolna	8	19	74	14	2	—	117
Vas	24	93	108	43	10	1	279
Veszprém	36	68	60	13	—	—	177
Zala	25	56	150	108	51	4	394
II. Alföld							
Bács-Bodrog	1	1	18	5	1	—	26
Békés	12	16	—	—	—	—	28
Bihar	11	34	15	1	—	—	61
Csanád, Arad és Torontál	5	22	13	1	—	—	41
Csongrád	—	4	9	2	2	—	17
Hajdu	—	11	4	—	—	—	15
Jász-Nagykun-Szolnok	2	19	26	—	—	—	47
Pest-Pilis-Solt-Kiskun	9	49	127	30	4	—	219
Szabolcs és Ung	39	63	29	1	1	—	133
Szatmár, Ugocsa és Bereg	[1] 72	36	6	—	—	—	114
III. Észak							
Abaúj-Torna	[2] 40	45	45	8	—	—	138
Borsod, Gömör és Kishont	11	54	105	19	8	—	197
Heves	12	52	45	4	—	—	113
Nógrád és Hont	13	41	72	24	3	—	153
Zemplén	16	33	22	3	1	—	75
Összesen:	392	922	1.397	483	147	7	3.348

[1] 1 községben nem volt. [2] 4 községben nem volt.

A dunántúli bortermelő vármegyék községeiben tehát általában lényegesen nagyobb a borfogyasztási adó háztartási jelentősége, mint az ország más vidékein. Tehát a bortermelő vidékeken az itt erősen érvényesülő kedvezményes adókulcs következtében előálló bevételi csökkenést a hatványozottabb fogyasztás kellőképen ellensúlyozza. A borfogyasztási adónak az 1934. évi községi költségvetésekben előirányzott összegéből az ország egy-egy községi lakosára átlag 88 fillér esik. Vármegyénkint nézve ennek az átlagösszegnek alakulását, a legmagasabb összeget Bács-Bodrog vármegyénél találjuk (1·82 P), azután Tolnában (1·36 P) és Baranyában (1·32 P); a legalacsonyabb ez az átlagösszeg Szatmárban (28 fillér) és Abaújban (39 fillér).

A 164.098/1926. P. Ü. M. sz. pénzügyminiszteri rendeletben megállapított tételek szerint beszedésre kerülő húsfogyasztási adó címén az 1934. évi községi költségvetésekben előirányzott 1·3 millió pengő a községi költségvetések fedezeti végösszegének 2·7%-a. Arra nézve, hogy az államsegélyen kívül a költségvetésekben előirányzott fedezetek végösszegéből községenkint mekkora rész esik a húsfogyasztási adóra, az alább következő táblázat adatai tájékoztatnak:

Vármegye	A községek száma ahol az 1934. évi községi költségvetésben a husfogyasztási adó címén előirányzott fedezet							A községek összes száma
	nincs	az államsegélyen kivül előirányzott fedezetek végösszegének						
		0—1	1—2	2—3	3—5	5—10	10-nél nagyobb	
		s z á z a l é k a						
I. Dunántúl								
Baranya	151	74	35	19	22	9	—	310
Fejér	11	11	21	22	30	6	1	102
Győr, Moson és Pozsony	11	23	35	14	8	11	1	103
Komárom és Esztergom	9	9	10	18	15	5	1	67
Somogy	85	60	49	47	47	17	3	308
Sopron	6	56	24	10	12	5	1	114
Tolna	7	44	33	15	15	2	1	117
Vas	45	125	54	31	12	12	—	279
Veszprém	39	54	38	19	18	8	1	177
Zala	192	72	54	32	28	16	—	394
II. Alföld								
Bács-Bodrog	1	6	7	5	7	—	—	26
Békés	—	3	10	12	3	—	—	28
Bihar	2	17	22	13	4	3	—	61
Csanád, Arad és Torontál	2	10	12	3	10	4	—	41
Csongrád	1	4	3	5	4	—	—	17
Hajdu	—	1	1	3	8	2	—	15
Jász-Nagykun-Szolnok	—	7	16	11	12	1	—	47
Pest-Pilis-Solt-Kiskun	10	24	44	42	58	40	1	219
Szabolcs és Ung	12	34	37	17	25	8	—	133
Szatmár, Ugocsa és Bereg	46	31	24	7	6	—	—	114
III. Észak								
Abaúj-Torna	43	41	21	12	15	6	—	138
Borsod, Gömör és Kishont	37	45	40	27	24	22	2	197
Heves	11	39	30	15	14	4	—	113
Nógrád és Hont	28	48	36	9	18	13	1	153
Zemplén	9	15	18	7	15	11	—	75
Összesen:	758	853	674	415	430	205	13	3.348

E táblázat adataiból kitűnik, hogy a húsfogyasztási adó a községek túlnyomó nagy részében a kisebb jelentőségű bevételi források közé tartozik, sőt a községeknek valamivel több mint $^1/_5$-e az 1934. évi költségvetésben húsfogyasztási adó címén semmiféle fedezetet nem irányzott elő, mert ezekben a községekben nem történik közfogyasztásra vágás és e községek hússzükségleteiket a legközelebbi vágóhellyel bíró községből szerzik be. Az utóbbi kategóriába tartozó községek főképen a Dunántúl egyes vidékeiről, elsősorban Baranya, Zala és Somogy vármegyéből kerülnek ki.

Az 1923: XXXIII. t.-c. 3. §-a és az ennek végrehajtása tárgyában kiadott 121.100/1923. P. Ü. M. sz. pénzügyminiszteri rendelet értelmében a községek a területükön fogyasztott sör- és égetett szeszesitalok és folyadékok után a pénzügyminiszter által megállapított módon és e rendeletben megszabott tételek szerint községi sör-, illetőleg szeszfogyasztási adópótlékot szedhetnek. Ezen a címen a magyarországi községek 1934. évi költségvetéseiben mindössze 0·4 millió pengő fedezet irányoztatott elő. A szóbanlévő adó csak nagyon elvétve jelent a községi háztartásra nézve nagyobb fontosságú bevételt.

Az 1925: IX. t.-c. 18. §-ában, illetve a 8.700/1923. M. E. sz. kormányrendeletben történt intézkedéssel az állami italmérési jövedékről szóló 1921. IV. t.-c. 2., 19. és 20. §§-ai alapján kivetett italmérési engedélyilletékekből és szeszesital-forgalmi illetékekből, valamint az idézett t.-c. 33. §-a alapján kiszabott megrövidített illetékekből befolyó összegek 1924 január hó 1-től azt a községet (várost) illetik meg, amelynek területén az illetékkel terhelt kimérési, kismértékben vagy nagybanvaló elárúsítási vagy szeszesitalközvetítési üzlet telephelye van. Ezt az illetéket a pénzügyi hatóságok az 5.200/1926. P. M. sz. pénzügyminiszteri rendeletben megállapított tételek szerint szabják ki és a községek mint részükre átengedett jövedelmet szedik be. A szóbanlévő illeték címén az 1934. évi községi költségvetésekben összesen 0·9 millió pengő fedezet volt előirányozva, mely összeg az 1934. évi községi költségvetések fedezeti végösszegének 1·8%-a.

Az eddig tárgyalt közszolgáltatások eredetileg mind az államháztartás bevételi forrásai voltak és később engedtettek át a községeknek, illetőleg városoknak. Az államkincstár által a községek részére átengedett közszolgáltatások kategóriájába tartozik még a forgalmi adórészesedés. A községek ilyen természetű bevételhez az 1921 : XXXIX. t.-c. hatályba lépte óta jutnak és pedig jelenleg a 4.800—1931 M. E. sz. kormányrendelet 10. §-ában foglalt azon rendelkezéshez képest, hogy a pénzügyminiszter a 3%-os adókulcs mellett befolyó általános forgalmi adónak $^1/_4$-ed részét a községeknek (városoknak) olyan módon engedheti át, hogy az átengedhető összeg $^1/_3$-ad részének a községek (városok) között történő szétosztása — később megállapítandó módozatok mellett — központi számláról történik.

A községi költségvetések II. (adókezelés) fejezeténél a pénzügyminiszter által a községeknek átengedett forgalmi adórészesedésből azok a tételek kerülnek előirányzásra, amelyeknek szétosztását nem központi számláról eszközlik. Az ország összes községeinek 1934. évi költségvetéseiben e tételekből származó bevételként 1·2 millió pengő irányoztatott elő, vagyis az 1934. évi összes községi bevételi előirányzatok végösszegének 2·5%-a. Az 1934. évre az ország egész területén összeállított 3.348 községi költségvetésből 2.869 költségvetésben tehát az összes költségvetések 85·7%-ában egyáltalában *nincs* az adókezelés fejezeténél forgalmi adórészesedés előirányozva és mindössze 91 községi költségvetésben éri el a forgalmi adórészesedés címén előirányzott összeg az államsegély nélkül előirányzott összes fedezeteknek az 5%-át. Csak néhány vármegyében és pedig leginkább Pest-Pilis-Solt-Kiskun és Komárom vármegyében vannak érdemlegesebb számban olyan községek, amelyeknek költségvetéseiben valamennyire figyelemreméltó összeggel van felvéve a forgalmi adórészesedésből származó fedezet.

Az 1930. év kezdete óta elmélyülten jelentkező gazdasági válság hatásaként a községeknek az államkincstár által átengedett közszolgáltatásból származó bevételei rendkívül erősen visszaestek. Az 1930. évben még kereken 31 millió pengő bevételt irányoztak elő a magyarországi községek e közszolgáltatások címén. Ugyanennek a bevételnek az összege az 1934. évi költségvetések szerint 16·9 millió pengő, a csökkenés tehát az 1930. év óta 14·1 millió pengő, vagyis 45·5%. A százalékos alapon kivetett kereseti adó előirányzatánál jelentékeny visszaesést okozott a kereseti viszonyok általános romlása, míg az alkalmazottak kereseti adója tetemesen hanyatlott főképen amiatt, hogy a gazdasági alkalmazottak terményilletményeinek értéke csökkent és így rendkívül leszállott azoknak a gazdasági cselédeknek a száma, akik a szóbanlévő adónem szempontjából figyelembe jövő évi 960 pengős létminimumon felüli jövedelmet élveznek. A borfogyasztási adó bevételét az adókulcs 50%-os leszállítása zsugorította nagymértékben összesze, míg a forgalmi adórészesedésnél a fázisrendszer bevezetése folytán estek el a községek számottevő bevételi tételektől.

A községi háztartás további bevételi forrása az adóbehajtási illeték, amely a 100.000—1929. P. Ü. M. sz. pénzügyminiszteri rendelet szerint zálogolás foganatosítása esetén 3%-os kulccsal, árverés megtartása, illetve megkísérlése esetén pedig további 5%-os kulccsal vethető ki és használható fel a községek által és pedig a 600/1927. P. M. sz. pénzügyminiszteri rendelet értelmében a végrehajtási eljárás során felhasznált összes nyomtatványok árának, a végrehajtók

díjainak, a raktárbéreknek, továbbá a szállítási és árverési költségeknek a fedezésére. Az adóbehajtási illeték bevétele címén az 1934. évi költségvetésekben az ország összes községei 0·9 millió P-t irányoztak elő, ezzel szemben a költségvetés II. (adókezelés) fejezetén előirányzott végrehajtási, adóösszeírási és különféle adókezelési dologi kiadások végösszege 0·6 millió P. Az adóbehajtási illetékből származó bevétel tehát látszólag országosan valamivel több, mint 60%-kal meghaladja azokat a községi kiadásokat, amelyeknek fedezésére e bevételek a vonatkozó kormányrendelet értelmében szolgálnak. Az adóbehajtáshoz tartozó dologi kiadások jelentékeny része azonban, mint például az intési, zálogolási és árverési nyomtatványok költsége, az irodai szükségleteknél van előirányozva. Ezt figyelembe véve körülbelül az a helyzet, hogy a kiadások kimerítik a szóbanlevő bevételt. Ez az arány természetesen vármegyénkint nagyon különböző; Hajduban és Bácsbodrogban az adóbehajtási illeték bevételei több mint négyszeresét teszik az előbb említett kiadásoknak és csupán Zemplénben alacsonyabbak némileg e bevételek a szóbanlevő kiadásnál.

Az 1920:XXXIV. tc. 115. §-a felhatalmazza a belügyminisztert, hogy a pénzügyminiszterrel egyetértőleg engedélyt adhasson a törvényhatósági joggal felruházott és a rendezett tanácsú városoknak az állami ingatlanvagyonátruházási illetéken felül külön városi ingatlanvagyonátruházási illeték szedésére. Felhatalmazást ad ez a törvényszakasz a belügyminiszternek arra is, hogy ezt a jogot a pénzügyminiszterrel egyetértőleg a nagyközségeknek megadhassa. Az idézett törvény 116. és 117. §§-ai szerint a városi, illetve községi ingatlanvagyonátruházási illeték a belügyminiszter és a pénzügyminiszter által jóváhagyott szabályrendelet alapján szedhető 1·5%-os kulcsot meg nem haladó mértékben és annak engedélyezésénél az 50.500/1930. B. M. sz. belügyminiszteri körrendelet szerint a községnek a költségvetések alapján megállapítható vagyoni helyzete vétetik főképen tekintetbe. A magyarországi községek 1934. évi költségvetései szerint az ország 1.083 nagyközsége közül csak 274 község, tehát a nagyközségeknek kereken ¼ része, irányoz elő ingatlanátruházási illeték címén bevételt. Különösen igénybe veszik ezt a bevételi forrást a békés- és pestpilissoltkiskunvármegyei nagyközségek: ezeknek a nagyközségeknek 67·8 illetve 59·0%-a szed ingatlanátruházási illetéket. Jelentékenyebb szerepe van a községi háztartásban ennek az illetéknek azokban a nagyközségekben, ahol nagyobb mértékűek a telek- és földbirtokparcellázások; az összes 1934. évi költségvetési fedezetekből — nem számítva az államsegélyt — az ingatlanátruházási illetékre a legnagyobb hányad, nevezetesen 21·3%, Rákoscsaba községnél jut és ez a hányad Fonyód községnél is meghaladja a 20, további 17 községnél pedig a 10%-ot.

A közadók kezelésére vonatkozó törvényes rendelkezések hivatalos összeállítása (600/1927 P. M. sz. pénzügyminiszteri rendelet) és az ennek végrehajtása tárgyában kiadott utasítás (60.000/1927 sz. pénzügyminiszteri rendelet) 31. §-a, valamint a 100.000—1929 sz. pénzügyminiszteri rendelet 4. §-a szerint az az adózó, aki esedékessé vált tartozását a megállapított fizetési határidőig be nem fizeti, az utóbb említett rendeletszakaszban megállapított mértékű (6, illetve 12%-os) késedelmi kamatot köteles fizetni. A községeket illető közszolgáltatások után felmerülő késedelmi kamatok a községi háztartás bevételei és a községi költségvetésekben a II. (adókezelés) fejezet alatt irányoztatnak elő. A késedelmi kamatokból eredő bevétel címén az 1934. évi községi költségvetésekben együttesen 1·1 millió P, tehát az összes bevételeknek 2·2%-a irányoztatott elő. Egyes községekben a jelentékeny adóhátralékok nagyon megnövelik a késedelmi kamatok bevételi előirányzatát; az ország 85 községében a bevételeknek 10 százalékot meghaladó része esik a késedelmi kamatokra, ezek között 12 olyan község van, amelyeknek költségvetésében a késedelmi kamatok címén előirányzott összeg a bevételi előirányzat végösszegének 15—19%-át eléri.

A költségvetések II. (adókezelés) fejezete alatt a fentebb vázolt rovatoknál előirányzott összegeken felül már csak egészen lényegtelen összeg — az egész országban mindössze 48.485 P — van felvéve.

A tűzrendészeti kiadások és bevételek.

A községek tűzrendészeti kiadásainak alakulása szempontjából alapvető jelentőségűek a tűzrendészetre vonatkozó országos rendelkezések, amelyeknek következtében a tűzrendészet már hosszú idő óta községi feladat. Ezt mondja ki az 1886:XXII. t.-c., valamint az 53.888/1888 B. M. sz. belügyminiszteri körrendelet, amely arra is kötelezi a községeket, hogy a helyi tűzrendészet céljából szabályrendeleteket alkossanak. Ezt a rendelkezést megismétli az 1927:V. t.-c. 48. §-ának (2) bekezdése és a tűzrendészet országos szabályozására nézve ezidőszerint érvényben levő 230.000/1925. B. M. sz. belügyminiszteri körrendelet, amely egyúttal abban a tekintetben is intézkedik, hogy a községeknek milyen és mennyi tűzoltószert kell beszerezni és karbantartani, miképen kell a tűzoltóságot megszervezni, annak felszereléséről gondoskodni. E rendelet 22. §-a a vármegyei tűzrendészeti felügyelői intézményt megszervezve a tűzrendészeti felügyelők feladatává teszi, hogy az egyes községekben a tűzoltóságokat, azoknak felszerelését, jókarbanlétét, megfelelő elhelyezését szakszerűen felülvizsgálják és ellenőrizzék, s e célból félévenkint legalább egyszer minden községbe kiszálljanak.

Főképen az említett rendelkezések alapján alakulnak ki a községi költségvetésben a tűzrendészeti szükségletek, amelyeknek 1934. évi végösszege 1·1 millió P, a kéményseprési díjak nélkül, amely utóbbi szükségletekről alább külön lesz szó. Ebből az összegből 0·3 millió P a személyi, 0·8 millió P a dologi kiadás. A tűzrendészet személyi kiadásai címén a községi költségvetésekben a tűzoltók (tisztek, parancsnokok, szertárosok, motorvezetők, toronyőrök, illetve tűzjelzők és legénység) fizetése, tiszteletdíjai, jelenléti, szolgálati díjaira, jutalmazására, továbbá a fizetett tűzoltók ruházatára szolgáló összegek irányoztatnak elő. A személyi járandóságok előbb említett összegének nagyságából már látható, hogy a községekben a tűzoltói feladatot jelentékeny részben fizetést vagy érdemleges díjazást nem élvező személyzet látja el. Az egész országban az 1934. évre vonatkozólag összeállított 3.348 községi költségvetés között 1.868 volt az olyan költségvetés, ahol tűzrendészeti személyi kiadások egyáltalán nem irányoztattak elő, mert az önkéntes tüzoltótestületek látják el a tűzrendészeti teendőket díjtalanul és a tűzoltók csak ruhát és egyéni felszerelést kapnak a községtől. Ez a körülmény az előbb említett tényezőkön kívül részben annak is tulajdonítható, hogy némely községben az érdekeltségek is fenntartanak tűzoltóságot; főképen ezzel magyarázható, hogy Komárom vármegye 67 községi költségvetése közül mindössze 5 költségvetésben van felvéve tűzrendészeti személyi kiadás.

A községi költségvetésekben külön rovat alatt irányoztatnak elő a tűzoltószerek beszerzésével és fenntartásával, valamint a tűzoltók egyéni (ruházaton kívüli) felszerelésével felmerülő szükségletek. Az ily címen az 1934. évre előirányzott összeg 0·6 millió P. Egy másik külön rovat alatt kerülnek előirányzásra a különböző más tűzrendészeti dologi kiadások, így a tűzjelzőtelefon fenntartásával, a tűzoltók kiképzésével, biztosításával, a tűzoltó szövetségi díjak lerovásával, a toronyvilágítással, a tűzrendészeti felügyelő kiszállásaival és a tűzoltási fuvarokkal felmerülő költségek. Ez utóbbi rovat alatt az összes községi költségvetésekben 0·2 millió P irányoztatott elő. Mindezek a kiadások, amint az előbb idézett rendelkezések tartalmából kitünik, a tűzrendészeti szempontokat kielégítően szolgálják. A községi háztartás és vagyonkezelés felügyelő hatóságai a tűzrendészeti érdekek nagy fontosságát a lehetőség szerint állandóan szem előtt tartják, figyelembe véve azonban azokat a rendkívüli súlyos gazdasági viszonyokat, amelyeket a gazdasági válság előidézett, a 95.439—1931. B. M. sz. belügyminiszteri körrendelet felhívja az alispánokat, hassanak oda, hogy a községek nagyobb összegű tűzoltófelszerelések beszerzésére egyelőre ne kényszeríttessenek.

A községi költségelőirányzatok III. (tűzrendészet) fejezetének szükségleti oldalán irányoztatnak elő a kéményseprési díjakra fordított kiadások. Tűzrendészeti érdekekből a kéményseprés kielégítő lebonyolításáról a községi hatóságoknak kell gondoskodniok, amelyek az ezzel felmerülő költségeket az érdekeltségre hárítják át. A kéményseprési költségek alakulása tekintetében figyelmet érdemel a 78.000/1923. K. M. sz. kereskedelemügyi miniszteri rendelet 132. §-a, amely kimondja, hogy a rendszeresen használt kéményeket havonkint legalább egyszer, azokat a kéményeket pedig, amelyek alatt a napnak nagy részén és gyakran éjjel is tüzelnek, a szükséghez mérten gyakrabban tisztítani kell; az orosz rendszerű (henger) kéményeket évenkint legalább egyszer ki kell égetni. Az itt megállapított kötelezettség alól a tanyai (kültelki) kéményekre nézve a 118.979/1929 K. M. sz. kereskedelemügyi miniszteri rendelet az utak járhatatlanságára és a nagy távolságra való tekintettel felmentést ad.

Az 1934. évi községi költségvetések statisztikai végeredménye kéményseprési kiadások címén 3·0 millió P-t mutat ki; a községekben együttesen felmerülő tényleges kéményseprési költség ennél az összegnél valamivel nagyobb, annálfogva, hogy a veszprém- és csongrádvármegyei községek egyrésze a kéményseprési kiadásokat nem veszi fel a költségvetésbe. A községeknek 3·0 millió P szóbanlévő egész kiadását véve alapul, egy-egy községi lakóházra átlag 2·65 P évi kéményseprési költség jut. Ha vármegyénkint is megvizsgáljuk ennek az átlagösszegnek az alakulását, a legmagasabb összeget, 3·15 P-t Zemplén vármegyénél, a legkisebbet, 2·06

P-t, Jász-Nagykun-Szolnok vármegyénél találjuk.

A költségelőirányzatok III. (tűzrendészet) fejezete alatt előirányzott bevételek két rovatnál jelentkeznek érdemlegesebb összeggel és pedig 1. a kéményseprési díjaknak, 2. a kéményseprési díjak illetékének rovatánál. A kéményseprési díjak címén előirányzott bevétel 3·0 millió P, tehát kikerekített összegben teljesen megegyezik a kéményseprési díjak címén felvett kiadással. Az 1922:XII. t.-c. 64. §-a szerint a kéményseprésért fizetendő díjakat kis- és nagyközségekben ugyanúgy kell előírni és beszedni, mint a községi adókat; a kereskedelemügyi miniszter a kéményseprési díjak megállapítására nézve az illető érdekképviseletek meghallgatása után általános irányelveket szabhat meg és a szabályrendeletben megállapított díjakat indokolt esetekben megváltoztathatja. Az 1934. évre fennálló érvénnyel a kéményseprési díjak általános kereteit a 20.300/1933. K. M. sz. kereskedelemügyi miniszteri rendelet állapítja meg.*) A községek a kéményseprési díjakat a kéménytulajdonos-érdekeltségre vetik ki az ezek kéményének seprésével mutatkozó költségekhez képest. Ez országos átlagban a kémény-, illetve háztulajdonosérdekeltségre kivetett 1934. évi házadóhoz viszonyítva 20·4%-os tehertöbbletet jelent. Vármegyénkint nézve ennek az arányszámnak az alakulását, azt látjuk, hogy a legmagasabb arányú és pedig 32·1%-os a szóbanlévő tehertöbblet Szabolcs vármegyében, azután Bács-Bodrogban és Szatmárban, ahol 31·1, illetve 31·0%-os, a legalacsonyabb Komáromban és Vasban, nevezetesen 16·0 és 17·0%-os.

Az 1922:XII. t.-c. 64. §-a szerint a kéményseprésért beszedett díjakból a község 5%-ot a tűzrendészet céljaira levonhat. Az eképen mutatkozó községi bevétel a községi költségvetések III. (tűzrendészet) fejezetének fedezeti oldalán külön rovat alatt van előirányozva. Az 1934. évre az összes községek által e rovaton előirányzott összeg 147.912 P, amely a kéményseprési díjak bevétele címén előirányzott összegnek kereken tényleg 5%-a. Ezzel a bevételi tétellel tehát a tűzoltói felszerelésekre fordított kiadásoknak nem egészen $^1/_4$-e térül meg.

A közegészségügyi és állategészségügyi kiadások és bevételek.

A községi költségvetések IV. (közegészségügy és állategészségügy) fejezetének szükségleti oldalán a személyi szükségletek rovatánál vegyesen közegészségügyi és állategészségügyi vonatkozású tételek vannak felvéve. A dologi szükségletek fontosabb rovatai vagy tisztán közegészségügyi, vagy tisztán állategészségügyi természetű szükségletek összegeit foglalják magukban, azonban egyes kisebb jelentőségű dologi szükségleti rovatok alatt szintén részben közegészségügyi, részben állategészségügyi tételek vannak előirányozva. Ezért a tisztán közegészségügyi vonatkozású szükségletek összege a költségvetési adatok alapján csak hozzávetőleges pontossággal mutatható ki; az 1934. évi költségvetések szerint ez az összeg kereken 2·9 millió P, vagyis a szükségletek országos végösszegének 3·9%-a.

A községekre háruló közegészségügyi feladatokkal járó személyi kiadások sorában a legjelentékenyebb a községi szülésznők járandóságainak összege. Az 1908:XXXVIII. t.-c. 27. §-a minden községet kötelez arra, hogy szakképzett bábát tartson. Ugyanennek a törvénycikknek a 30. §-a kimondja, hogy a községi bába évi járandóságát a vármegyei törvényhatóság kisgyülésének jóváhagyásával a községi képviselőtestület állapítja meg. E törvényszakasz, illetve az ezt módosító 1928: II. t.-c. 1. §-a és az 1.414/1928. N. M. M. sz. népjóléti és munkaügyi miniszteri rendelet megszabja a községi bába járandóságainak legkisebb mértékét, amely 500-nál kisebb lélekszámú községben 150 P, 500—1.000 közti lélekszámú községben 300 P, 1.000—1.500 közti lélekszámú községben 450 P, 1.500 lakosnál népesebb községben 600 P-nél kevesebb nem lehet. Az 1934. évi községi költségvetésekben közegészségügyi célokra előirányzott 1·7 millió P személyi kiadásból 1·4 millió P a községi szülésznők járandóságaira előirányzott összeg. Ha ezt az összeget az 1934. évben a magyarországi községekben történt születések számához viszonyítjuk, megállapíthatjuk, hogy egy-egy szülés után országos átlagban kereken 9 P díjazásban részesülnek a községekben működő szülésznők. Ez az átlagösszeg néhány vármegyében jóval magasabb, Baranyában például megközelíti a 22 P-t, mert ebben a vármegyében az 1 éves kort elért csecsemők után a szülésznők külön jutalomban is részesülnek, Hajdú vármegyében pedig a legalacsonyabb, kereken 5 P.

A közegészségügyi és állategészségügyi személyi kiadások 1934. évi 1·7 millió P országos összegéből 0·2 millió P esik a húsvizsgálók, 0·1 millió P pedig más közegészségügyi és állategészségügyi tevékenységet végző személyek, gyepmester, halottkém, fertőtlenítő, vágóhidi alkalmazottak, temetőőr, stb. járandóságaira. Arról, hogy az itt felsorolt szolgálatok általánosabban előforduló nemeinek ellátásával járó költségekről mily alapon kell a községeknek gondoskodniok, az illető szolgálatokkal kapcsolatos dologi kiadások tételeinek ismertetése során fogunk általában megemlékezni. Külön megemlítjük azonban itt, hogy a közegészségügy rendezéséről szóló 1876:XIV. t.-c. 110. §-ának végrehajtása tárgyában kiadott 31.025/1876. sz. belügyminiszteri rendelet minden községnek kötelességévé teszi, hogy kellő számú halottkémmel él legyen látva. Az 1908:XXXVIII. t.-c. 9. §-ának 4. pontja a halottkémlést a székhelyén és a pusztákon a községi (kör-) orvos kötelességévé teszi, aki ezért a 134.147/1934. B. M. sz. rendelet értelmében a község pénztárába befolyó halottkémlési díjak teljes összegét, mint mellékjárandóságot felveheti.

Ott, ahol orvos-halottkém nincs, a halottkémlést vizsgázott halottkém végzi. Ezeknek díjazását községi szabályrendeletek állapítják meg, s az ezek által végzett tevékenységért nem szegény hozzátartozóktól az 1908:XXXVIII. t.-c. 9. §. 4. pontja értelmében a vármegye közigazgatási bizottsága által megállapított díjak szedhetők. Az így mutatkozó bevétel a községi költségvetésekben a IV. (közegészségügy és állategészségügy) fejezet „megtérítések" című rovata alatt irányoztatik elő. Ez alatt a rovat alatt az 1934. évre a magyarországi községek költségvetéseikben 129.606 P-t vettek előirányzásba, mely összegnek a túlnyomó része halottkémi díj. Ezzel szemben a halottkémek díjazására a szükségleti oldalon 34.096 P volt felvéve, mert a fentebb már idézett 134.147/1934. B. M. sz. rendelet életbelépéséig a halottkémlést a községi (kör-) orvosok külön díjazás nélkül végezték, s a befolyó díjak a község egészségügyi célokat szolgáló bevételét képezték.

Azok között a közegészségügyi feladatok között, amelyeknek ellátásáról Magyarországon a községeknek kell gondoskodni, az 1908:XXXVIII. t.-c. 1. §-ának c) pontja szerint helyet foglal a község belterületének közelében lévő belvizek, mocsarak, szennyvizek levezetése, az egészséges ivóvíz biztosítása, a közkutak, medencék, víztartók és vízvezetékek fenntartása és tisztántartása. E feladat ellátásához a községnek ez idő szerint az állam is segédkezet nyujt; az 1933/34. költségvetési évre a Belügyminisztérium költségvetésében 108.768 P vétetett fel főleg mélyfúrással létesítendő közkutak költségeinek a fedezésére, emellett a belügyminiszter az állam tulajdonát képező 2 drb fúrófelszerelést esetenkint részben való költségmegtérítés mellett a községeknek rendelkezésére bocsájtja. Az 1934. évi községi költségelőirányzatokban a fentemlített célokra 0·3 millió P irányoztatott elő, ezenkívül jégverem fenntartására 0·1 millió P vétetett fel. Ebből a két összegből és az előbb emlitett állami támogatásból nyilvánvalóan csak nagyon szerényen elégíthetők ki a községek lakosságának a szennyvizek levezetésével és az egészséges ivóvíz, valamint az egészségi szempontból gyakran fontos jég biztosításával összefüggő közegészségügyi érdekei. Hogy az emlitett érdekek előmozdítása terén, különösen a szennyvizek, mocsarak levezetése tekintetében bizonyos vidékek mennyire elmaradott helyzetben vannak, az kitünik abból, hogy az 1934. évi községi költségvetések között 1.397 olyan költségvetés van, melyben a szóbanlévő célokra egyáltalán nem történt előirányzás.

A 6.000/1931. M. E. sz. kormányrendelet 15. §-a értelmében a községek (városok) saját területükön kötelesek a m. kir. népjóléti és munkaügyi miniszter által a nyilvános betegápolási és gyermekgondozási pótadó terhére a vármegyének engedélyezett hozzájárulás felhasználásával a ragályos és hevenyfertőző betegségek ellen való védekezés költségeit — beleértve a kórházbaszállítás és fertőtlenítés, valamint az elkülönítés költségeit — továbbá az ilyen betegségek terjedésének meggátlását szolgáló állandó intézmények (fertőtlenítő intézetek) létesítésének és fenntartásának költségeit viselni. A járványkórházak fenntartásainak és felszereléseinek költségei a községi költségvetésekben külön rovat alatt irányoztatnak elő; ezen a címen az 1934. évi költségvetésekben összesen 0·1 millió P, tehát aránylag kisebb jelentőségű összeg van felvéve. Külön rovat alatt irányoztatnak elő a községi költségvetések IV. (közegészségügy és állategészségügy) fejezeténél a fertőtlenítő szerekre és himlőoltó nyirokra, tehát a ragályos és hevenyfertőző betegségek elleni hatósági védekezésnél szükséges gyógyszerekre fordítandó kiadások; az összes községeknél ily címen az 1934. évre 0·2 millió P irányoztatott elő. A mondottak értelmében a községeknek a járványok elleni védekezéssel kapcsolatos kiadásai általában nem jelentékenyek; az országnak egy községi költségvetésében sem találjuk ezt a szükségletet oly nagy összeggel felvéve, amely a községi háztartásra nézve számottevőbb megterhelést jelentene. Megjegyzendő, hogy a fertőző- és népbetegségek elleni védekezés feladatát az állam is támogatja az állami költségvetésben erre a célra

*) Azóta idevonatkozólag újabban intézkedik az 1.000/1935 K. M. sz. kereskedelemügyi miniszteri rendelet

felvett, a községek hasonló természetű kiadásaihoz közelálló összeggel.

A közegészségügy terén a magyarországi községek további pénzbeli megterhelést jelentő feladatkört látnak el az anya- és csecsemővédelemre nyujtott anyagi eszközökkel. A 135.840/1917. B. M. sz. belügyminiszteri rendelet az anya- és csecsemővédelem érdekeit megfelelően szolgáló védőnői kar képzésével az Országos Stefánia Szövetséget bízta meg és ugyanezen rendelet az anya- és csecsemővédelmet állami feladatnak nyilvánította. A 151.317/1924. IV. N. M. M. sz. népjóléti és munkaügyi miniszteri rendelet mindamellett arra való tekintettel, hogy az állam súlyos gazdasági viszonyai közepette ezeket a költségeket nem tudja fedezni, az egyes törvényhatóságokat olyan szabályrendelet megalkotására kötelezi, amelynek értelmében a városok és községek az Országos Stefánia Szövetség védőintézetei részére szolgáló helyiségeket, valamint azok fűtésének, takarításának és telefonjának költségét biztosítani és a védőnők illetményeit egészben vagy részben vállalni tartoznak. E rendelet alapján úgyszólván minden község költségvetésében jelentkeznek az anya- és csecsemővédelemmel járó kiadások, amelyekre az 1934. évi községi költségvetésekben összesen 0·3 millió P volt felvéve.

A IV. (közegészségügy és állategészségügy) fejezetnél külön rovat alatt irányoztatnak elő a községi költségvetésekben az 1927:XXI. t.-c. értelmében biztosítandó községi alkalmazottak biztosítási, illetve gyógykezelési költségei. Az e címen előirányzott 0·4 millió P kiadásból az említett törvény 21. §-ában foglalt rendelkezések alapján az alkalmazottak javadalmazásából történő levonással 0·1 millió P térül meg.

A fentebb már említett halottkémlési díjakon és az 1927:XXI. t.-c. 21. §-a értelmében a községi alkalmazottaktól levont biztosítási megtérítésen kívül érdemlegesebb közegészségügyi természetű bevételei alig vannak a magyarországi községeknek. Ittott a temetői sírhelyek, a temetőkert, a halottasház, néhol a fürdők hoznak némi jövedelmet. A temetőkert és a temetői sírhelyek után főképen azért mutatkozik csak elvétve bevétel, mert a temetők a legtöbb községben a felekezetek gondozása alatt állanak. Halottasház utáni jövedelmet a költségvetések általában nem vehetnek előirányzatba, miután a községekben rendszerint nincs bevezetve a kötelező ravatalozás. Olyan községet sem találhatunk, amely nagyobbszabású fürdőt tartana saját kezelésében és így fürdődíjak címén tekintélyesebb fedezetet irányozhatna elő.

Sokszor érdemleges kiadásokat jelentenek a községek háztartásában az állategészségügyi és az állattenyésztési, illetve az állattenyésztéssel kapcsolatos közegészségügyi érdekek gondozását szolgáló kiadások. Ezeknek a kiadásoknak a sorában vezető helyet foglalnak el az apaállatok beszerzésével és eltartásával járó költségek. Az 1894:XII. t.-c. 25. §-a szerint a törvényhatóságoknak meg kell határozni, hogy területükön az egyes állatnemeknél (ló, szarvasmarha, juh és disznó) az egyes vidékeken hány anyaállathoz szerzendő be egy apaállat. Kimondja ez a törvényszakasz azt is, hogy a közös használatra szolgáló apaállatok megszerzéséről, elhelyezéséről és tartásáról a község, illetve a birtokossági tanács köteles gondoskodni; az ezzel felmerülő költségeket a községek költségvetéseikben a többi kiadástól elkülönítve tartoznak az előbb idézett törvény 10. §-a szerint megállapítani, de ezeket a 76.200/1921. F. M. sz. földmívelésügyi miniszteri rendelet értelmében az érdekelt anyaállattulajdonosoktól beszedendő fedeztetési díjakból és a kiselejtezett apaállatok eladási árából, esetleg a község kezelésében levő birtokossági közlegelő jövedelméből kell fedezni, végül a netán még így fedezetlenül maradó költségek az anyaállattulajdonosokra vetendők ki. Az 1934. évre Magyarországon összeállított 3.348 községi költségvetés között 2.096 olyan költségvetés van, amelyekben tenyészállatok eltartása címén szükséglet nem irányoztatott elő és fedezet sincs előirányozva a tenyészállatok fedeztetési díjai, vagy a tenyészállatok eladása címén, tehát a községi költségvetéseknek csupán nem sokkal több, mint $^1/_3$-ad részében szerepel az apaállattartással kapcsolatos kiadás vagy bevétel. A többi községekben az 1894: XII. t.-c. értelmében a közbirtokosság, vagy az 1913:X. t.-c. alapján alakult legeltetési társulat gondoskodik az apaállattartásról. A községeknek ebbe az utóbbi kategóriájába 265 olyan község tartozik, amelynek költségvetésében az apaállattartással járó kiadások előirányoztattak, de fedeztetési díjakból származó bevételek nincsenek előirányozva. Nyilvánvaló, hogy ezekben a községekben az adózó lakosság általánosan igénybe veszi anyaállatainak fedeztetése céljából az apaállatokat, s a község a külön kivetést erre való tekintettel mellőzi, vagy azért nincs külön fedeztetési díj, mert ez a IX. fejezeten az ingatlanok jövedelme rovatán elszámolt legeltetési díjakba van betudva, illetőleg ezzel együtt megállapítva. Összesen 987 községi költségvetésben találunk tehát egyrészről apaállattartási szükségletet, másrészről külön kivetett fedeztetési díjat, esetleg — a „különfélék" rovat alatt — az apaállatok kiselejtezéséből származó bevétel címén történt előirányzást. Ezek között 252 költségvetésben az előbb említett bevételi előirányzat nem éri el az apaállattartás címén felvett költségek összegeinek 50%-át. Ilyképen az ország összes községei által tenyészállatok eltartására az 1934. évre előirányzott 1·6 millió P-ből 0·8 millió P, tehát az utóbb említett összegnek a fele térül meg fedeztetési díjakban, körülbelül további $^1/_4$ része pedig a fentebb említett legelődíjakban. Az apaállatok kiselejtezéséből származó bevételek előirányzására a községi költségvetésekben nincs külön rovat, ezek a költségvetések IV. fejezetének fedezeti részében a „különfélék" című rovaton néhány más kisebb tétellel együtt vannak beállítva. Az e rovatnál felvett tételek országos összege 0·2 millió P, amely túlnyomó részben az apaállatok kiselejtezéséből származó bevétel előirányzatának tekintendő. Nem lehet a költségvetések alapján pontosan megállapítani azokat a legelőbevételeket sem, amelyeket a törvény szerint az apaállattartás költségeinek a fedezésére kell felhasználni, mert a legelődíjbevételek a költségvetések IX. fejezetén az egyéb ingatlanjövedelmekkel együtt vannak előirányozva. Kétségtelen azonban, hogy a fedeztetési díjak címén előirányzott bevételnek a szóban lévő legelők jövedelme, továbbá az apaállatok kiselejtezése címén előirányzott bevétellel felemelt összege országos átlagban bár nem teljesen, de túlnyomó részben fedezi a tenyészállatok eltartása címén előirányzott kiadást.

A községeknek az állategészségügyi célokat szolgáló személyi kiadásaiban a legnagyobb tétel a rendszeresített állást betöltő községi- és körállatorvosok járandósága. Ez a járandóság azonban a községi költségvetésekben az I. (igazgatás) fejezet alatt van előirányozva, amelynek tárgyalásánál már az 1934. évi községi költségvetések idevonatkozó statisztikai eredményeire kiterjeszkedtünk, amikor is kimutattuk, hogy a községi- és körállatorvosok rendszeres állandó illetményei az 1934. évi október hó 1-i állapot szerint 1.1 millió P-t tesznek ki az ország összes községeiben. Ezeken az illetményeken kívül más állategészségügyi vonatkozású személyi kiadásai is vannak a községeknek. Ezeknek említésre méltó tételei az 1934. évi költségvetések statisztikai összesítése alapján országos összefoglalásban a következők:

húsvizsgálatért fizetett díjak	180.371 P
gyepmesteri járandóságok . .	50.446 „
vágóhidi tisztviselők járandóságai	3.064 „
vágóhidi szolgák járandóságai	28.293 P
bikaápolók járandóságai . . .	16.118 „

A bikaápolók járandóságainak kis jelentőségű tétele az előbb tárgyalt apaállattartási kiadások keretébe tartozik. Ezeknek és a gyepmesteri járandóságoknak kivételével a többi felsorolt tétel a vágóhidi és húsvizsgálati tevékenységgel van kapcsolatban.

Az 1928:XIX. t.-c. 22. §-a alapján a belföldi fogyasztásra szánt állatok vizsgálata a községek (városok) feladata és a hatóság közérdekből a külföldi fogyasztásra szánt állatok vizsgálatát is a községek (városok) kötelességévé teheti. E törvényszakasz szerint azokban az esetekben, amelyekben a vizsgálat a község (város) feladata, annak költségei a községet (várost), egyéb esetekben pedig a feleket terhelik. Ugyanez a törvényszakasz azt is elrendeli, hogy a húsvizsgálatot állatorvosoknak, vagy erre a célra kiképzett húsvizsgálóknak kell végezni. A hivatkozott törvény 23. §-a szerint a községek kötelesek közvágóhidat létesíteni és fenntartani abban az esetben, ha a belső közfogyasztás céljából levágott szarvasmarhák, bivalyok, juhok és kecskék után a megengedett legmagasabb mértékben szedhető vágóhídi díjakból várható jövedelem a közvágóhíd létesítésére szükséges összeg törlesztése fedezésére, nemkülönben a közvágóhíd fenntartására és üzembentartására elégségesnek mutatkozik. Az említett törvény 29. §-a értelmében a községek (városok) a közvágóhíd és közvágóhely használatáért, valamint a húsvizsgálatért szabályrendeletileg megállapított díjat szedhetnek, amelynek legmagasabb mértékét a földmívelésügyi miniszter a belügyminiszterrel egyetértésben állapítja meg. A vágóhídi és húsvizsgálati díjaknak ezidőszerint szedhető mértéke tekintetében az előbb említett törvény végrehajtása tárgyában kiadott 100.000/1932. F. M. sz. földmívelésügyi miniszteri rendelet határozmányai az irányadók; ezekhez a határozmányokhoz képest a vágódíjakat a közvágóhíd, illetve a közvágóhely létesítésére fordított költségek kamatainak és tőketörlesztési részleteinek, valamint a közvágóhíd, illetve a közvágóhely fenntartási és üzemköltségeinek fedezésére évenkint valóban szükséges összegeknek a figyelembevételével mutatkozó kiadás mértéke szerint, a húsvizsgálati díjakat a húsvizsgálattal járó tényleges kiadások összegét lényegesen meg nem haladó összegben, egyuttal mind a két díjat a legutóbbi 3 évi vágóstatisztika átlagos adatai szerint évenkint levágásra kerülő állatok

összes hússúlyának egybevetésével és az egyes állatféleségek után átlagos hússúlyukkal arányban kell megállapítani. A 100.000—1932. F. M. sz. földmivelésügyi miniszteri rendelet 85. §-ának (7) bekezdése szerint a húsvizsgálati díjak megállapításánál alapul szolgáló húsvizsgálati kiadások gyanánt a községi és körállatorvosok, vagy orvosok járandóságai olyan hányadban vehetők számításba, amilyen hányadát teszik ezeknek húsvizsgálati tennivalói egyéb hivatalos tennivalóiknak. Hogy a községi és körállatorvosok rendszeres állandó illetményeinek fentebb kimutatott összegéből a húsvizsgálati teendőknek az összes teendőkhöz való aránya szerint milyen összeget kell számításba venni, azt itt megfelelő adatok hiányában nem lehet kimutatni. Ezeken az illetményeken kívül, amint láttuk, húsvizsgálati díjak és vágóhídi személyzet járandósága címén az ország összes községei még 0·2 millió pengőt irányoztak elő az 1934. évi költségvetéseikben, mely összegből kereken $^{6}/_{7}$-ed rész húsvizsgálatért az állatorvosi és orvosi rendszeres állandó illetményeken felül előirányzott kiadás. Előirányoztatott továbbá összesen 0·1 millió pengő vágóhídi költségek címén. A húsvizsgálat és vágóhídi díjakból eredő bevétel címén ugyanezekben a költségvetésekben összesen 1·0 millió pengő van előirányozva. Ezekből az adatokból nyilvánvalónak látszik, hogy a vágóhidak létesítésével, fenntartásával és a húsvizsgálattal járó kiadásokat a vágóhídi és húsvizsgálati díjak feltétlenül fedezik, sőt esetleg némileg meg is haladják.

Az 1928:XIX. t.-c. 32. §-a és e törvény végrehajtása tárgyában kiadott 100.000/1932. F. M. sz. rendelet 103. §-a értelmében minden község tartozik, ha másképp nem, kisajátítás útján, alkalmas dögtérről gondoskodni. Ebben a törvényben megállapított kötelezettségből folyólag felmerülő kiadásokra községeink az 1934. évi költségvetésekben együttesen 0·1 millió pengőt irányoztak elő. Az 1928:XIX. t.-c. végrehajtása tárgyában kiadott 100.000/1932. sz. földmivelésügyi miniszteri rendelet 104. §-a a gyepmesteri telepek felállítása iránt intézkedvén, kimondja, hogy a földmivelésügyi miniszter azokat a községeket, amelyek területén az évenkint tartott állatok száma a 15.000 darabot meghaladja, gyepmesteri telep létesítésére kötelezheti. E kötelezettségből folyólag egyes községekben gyepmesteri személyi kiadások merülnek fel, amelyeknek országos összege azonban csupán 50.446 pengő. Ennek körülbelül $^{1}/_{3}$-a a nagy állatállománnyal biró békésvármegyei községekre esik.

A tanügyi és testnevelési, közművelődési és egyházi kiadások és bevételek.

A községek háztartására gyakran igen súlyos teherként nehezednek a tanügyi kiadások. Az 1868:XXXVIII. t.-c. 15., 23., 26., 35. és 44. §§-aiban, valamint az 1886:XXII t.-c. 21. §-ának *f)* pontjában, nemkülönben az 1868:XXXVIII. t.-c. 34. §-ának végrehajtására nézve intézkedő 20.311/1876. IX. 2. V. K. M. sz. vallás- és közoktatásügyi miniszteri rendeletben foglalt rendelkezések szerint a községek tartoznak a szükséges népiskolákat (elemi és felsőbb népiskolákat) felállítani és fenntartani, ha az állam, hitfelekezetek, társulatok vagy mások az elemi népoktatást a fennálló törvényes rendelkezéseknek megfelelően nem látják el, vagy ha a törvény kellékeinek megfelelő tanintézettel biró egyházak hívein kívül a községben más hitfelekezethez tartozó legalább 30 tanköteles gyermek is van, akiknek szülői a fennálló felekezeti iskolát használni nem akarják, vagy ha a felekezeti iskolák közös községi iskolákká akarnak alakulni. Az 1868:XXXVIII. t.-c. 25. §-a szerint azokra a már fennálló hitfelekezeti iskolákra nézve, amelyek a törvény életbeléptéig a község vagyonából és jövedelmeiből tartattak fenn, szabadságában áll az illető községnek az eddigi gyakorlatot továbbra is fenntartani. Abban az esetben, amidőn a népiskolák létesítésére és fenntartására nézve a községekre háruló kötelezettségnek előbb megjelölt esetei nem forognak fenn, a községnek érdeke lehet, hogy másoknál (államnál, hitfelekezetnél, érdekeltségeknél) a népiskolák létesítése és fenntartása tekintetében felmerülő terhekhez hozzájáruljon, mert amennyiben a nevezettek a szóbanlévő feladatot nem látják el, annyiban e feladat ellátása a községre hárul. Gondoskodniok kell továbbá az 1868 : XXXVIII. t.-c. 59. §-a és az 1927 : XII. t.-c. 10. §-a szerint azoknak a községeknek, amelyeknek legalább 5.000 lakosuk van, felsőbb népiskolák, vagy ha anyagi erejük engedi, polgári iskolák létesítéséről és fenntartásáról, ezek számára szükség esetén új épület emeléséről. Ez a kötelezettség és az ezzel járó költség természetesen szintén csak annyiban terheli a községeket, amennyiben a szóbanlévő iskolákat nem létesítik és nem tartják fenn a törvényben megállapított mértékben és kellékek szerint az állam, a hitfelekezetek vagy mások.

Az 1868 : XXXVIII. t.-c. 48. §-ában foglalt rendelkezések alapján az elemi népiskolai oktatás két tanfolyamra és pedig a hat évig tartó mindennapi és a három évre terjedő ismétlőiskolai oktatásra oszlik; az utóbbi oktatás a 60.764/1896. V. K. M. sz. és 66.569/1902. V. K. M. sz. vallás- és közoktatásügyi miniszteri rendelettel a legtöbb községben gazdasági ismétlőiskolai oktatássá szerveztetett át. Egyúttal a 66.569/1902. V. K. M. sz. vallás- és közoktatásügyi miniszteri rendelet kötelezi a községeket arra, hogy amennyiben területükön állami iskola működik és 20 ismétlő tanköteles van, gazdasági irányú továbbképző (ismétlő) népiskolát állítsanak és tartsanak fenn az állami iskola mellett. A fentebb idézett rendelkezések által az elemi népiskolák létesítése és fenntartása tekintetében a községekre nézve meghatározott kötelezettségek az ismétlő népiskolákra is vonatkoznak. A 96.211/1931. B. M. sz. belügyminiszteri rendelet azonban az államháztartásnak és az önkormányzati közületeknek súlyos helyzetére való tekintettel úgy intézkedett, hogy gazdasági irányú továbbképző (ismétlő) népiskola csakis azon községekben (városokban) szervezendő vagy tartandó fenn, amely községekben (városokban) a mindkét nembeli ismétlő tankötelesek száma legalább 40 és csak ilyen ismétlő tanköteles létszám esetén kell az állami iskola mellett gazdasági továbbképző iskolát a községeknek fenntartani. Az 5.311/1925. V. K. M. sz. vallás- és közoktatásügyi miniszteri rendelet a gazdasági továbbképző (ismétlő) iskolák gazdasági tanítói részére fizetendő óradíjak összegét megszabja és a községeket kötelezi arra, hogy ezeket az óradíjakat úgy a községi, mint az állami elemi iskolákkal kapcsolatos gazdasági irányú továbbképző iskoláknál viseljék és féléves előleges részletekben az iskola pénztárába befizessék.

Az 1922 : XII. t.-c. 112. §-a szerint minden község, amelyben a törvény szerint a tanonciskola látogatására köteles iparos- (kereskedő-) tanoncok száma a 40-et eléri, a tanoncok oktatásáról tanonciskola felállítása által köteles gondoskodni és pedig az iparos- és kereskedőtanoncok elkülönített oktatásáról abban az esetben, ha ezeknek a száma külön-külön eléri a 40-et. A 765—1—6/1929. VII. b. V. K. M. sz. vallás- és közoktatásügyi miniszteri rendelet megállapítja az állami iparostanonciskolák tanítói részére fizetendő óradíjakat, illetve ezeknek az iskoláknak az igazgatói részére fizetendő tiszteletdíjakat és e rendelet szerint a községek legalább ezeket az óradíjakat, illetve tiszteletdíjakat kötelesek az általuk fenntartott iparostanonciskolák tanerői részére kiszolgáltatni.

További tanügyi terhet ró a községekre a 97.000/1926. V. K. M. sz. vallás- és közoktatásügyi miniszteri rendelet, amely ideiglenesen a községek feladatává teszi az állami iskolák dologi terheinek viselését. Ezenkívül tanügyi kiadásokat kell fedezniök a községeknek az 1926 : VII. t.-c.-kel és az ennek végrehajtása tárgyában kiadott 24.000/1926. V. K. M. sz. vallás- és közoktatásügyi miniszteri rendelettel a mezőgazdasági népesség érdekeit szolgáló népiskoláknak a községek külterületén való létesítése és fenntartása iránt tett intézkedések folytán, amelyek az ilyen iskolák létesítésével és fenntartásával járó költségeket az érdekeltségre, de abban az esetben, ha erre az érdekeltség egyáltalán nem, vagy csak részben képes, egészben vagy részben a községre, mint az 1868:XXXVIII. t.-c. 23. §-ában megjelölt kötelezett fenntartóra hárítja.

A 95.000/1926. V. K. M. sz. vallás- és közoktatásügyi miniszteri rendelet szerint a községekre hárul az általuk fenntartott iskolák tanítóinak nyugdíjjárulékai címén az utóbb említett rendeletnek megfelelően fizetendő összeg beszolgáltatása. Az eképen beszolgáltatandó összegből $^{10}/_{13}$-ad rész a községet terheli, $^{3}/_{13}$-ad részt pedig az érdekelt tanerő a községnek megtérít. Az iskoláztatási kötelezettség teljesítésének biztosításáról szóló 1921:XXX. t.-c. végrehajtása tárgyában kibocsájtott 130.700/1922. V. K. M. sz. vallás- és közoktatásügyi miniszteri rendelet 13. §-a értelmében a községeknek kell gondoskodniok a tankötelesek nyilvántartására szolgáló törzskönyvek vezetéséről és az ezzel járó kiadásról.

A tanügyi feladatok körével összefüggő további kötelezettség hárul a községekre az 1891:XV. t.-c. 15. §-ában, illetve az 1928:II. t.-c. 1. §-ában foglalt azon rendelkezés szerint, hogy minden vármegyei székhelyül szolgáló és minden olyan község, amelynek úgy maga a község, mint a földadó, házadó, kereseti adó, társulati adó és jövedelemadó fizetésére kötelezettek által fizetett állami egyenes adója együttesen az évi 35.000 P-t meghaladja, tartozik saját erejéből kisdedóvodát, illetőleg kisdedóvodákat állítani és a törvény rendeletének megfelelően fenntartani, ha a községben óvoda nincs, vagy ha legalább 40 olyan gyermek van, akik a meglévő kisdedóvodákban már el nem helyezhetők és állandó felügyeletben és gondozásban nem részesülnek. Az 1891: XV. t.-c. 16. §-a szerint állandó gyermekmenedékház felállítására és fenntartására vannak kötelezve azok a községek, amelyekben az előbb említett adók együtt évenkint 24.000—35.000 P-t tesznek és legalább 40 állandó gondozásban nem részesülő gyermek található, továbbá ideiglenes (nyári)

menedékház állítására köteleztettek azok a községek, ahol legalább ugyancsak az előbb említett adók évi összege 24.000 P-nél kevesebb és legalább 15 állandó gondozásban nem részesülő gyermek van.

A mondottakból következőleg a tanügyi feladatok ellátásával járó költségek községenkint nagyon kölönbözők és a községek tekintélyes részénél nagyon jelentékenyek. Az 1934. évre jóváhagyott 3.348 községi költségvetés között 1.022 olyan költségvetés van, amelyekben — nem számítva a gazdasági ismétlőiskolára, a tankötelesek összeírási költségeire és az iskolánkívüli népoktatásra előirányzott, általában kisebb jelentőségű tételeket — semmiféle tanügyi természetű rendes kiadás nem irányoztatott elő. Hogy a többi 2.326 községi költségvetésben előirányzott rendes tanügyi kiadás az államsegély nélkül és 50%-os pótadó kivetésével az 1934. évi költségvetések alapján mutatkozó bevételeknek milyen hányadát emészti fel, arranézve az alábbi táblázat adatai nyujtanak tájékoztatást:

Vármegye	A községek száma, amelyekben a tanügyi és főkép tanügyi célokat szolgáló egyházközségi segély-kiadások aránya az államsegély nélkül előirányzott fedezetek, továbbá a községi pótadó 50%-os kivetésével mutatkozó bevétel együttes összegéhez viszonyítva						A tanügyi kiadási előirányzattal biró községek összes száma
	1—10	10—20	20—30	30—40	40—50	50-nél több	
	s z á z a l é k						
I. Dunántúl							
Baranya	120	27	9	3	—	1	160
Fejér	66	15	10	3	—	—	94
Győr, Moson és Pozsony	27	27	23	7	—	—	84
Komárom és Esztergom	40	9	5	—	—	—	54
Somogy	122	23	13	11	8	2	179
Sopron	84	44	14	2	—	—	94
Tolna	55	17	7	1	1	1	82
Vas	41	22	25	22	11	10	131
Veszprém	79	19	10	5	3	1	117
Zala	67	72	50	28	18	25	260
II. Alföld							
Bács-Bodrog	7	14	2	—	—	—	23
Békés	18	7	2	—	—	—	27
Bihar	45	9	—	—	—	—	54
Csanád, Arad és Torontál	27	10	3	—	—	—	40
Csongrád	5	10	1	—	1	—	17
Hajdu	10	4	1	—	—	—	15
Jász-Nagykun-Szolnok	22	15	8	—	—	—	45
Pest-Pilis-Solt-Kiskun	114	36	25	11	10	4	200
Szabolcs és Ung	70	31	14	3	2	—	120
Szatmár, Ugocsa és Bereg	26	32	10	3	—	—	71
III. Észak							
Abaúj-Torna	69	10	—	—	—	—	79
Borsod, Gömör és Kishont	79	14	8	4	1	—	106
Heves	10	34	33	18	6	8	109
Nógrád és Hont	45	55	18	2	2	1	123
Zemplén	24	14	3	1	—	—	42
Összesen:	1.222	570	294	124	63	53	2.326

E táblázat adatai elég világosan mutatják, hogy némely község tanügyi kiadásokkal egész háztartásának kereteihez képest aránytalanul nagy mértékben van megterhelve, hiszen 53 községben a rendes tanügyi kiadások az 50%-os pótadó mellett mutatkozó államsegély nélküli bevételeknek több mint a felét igénybe veszik és 534 községben e kiadások az említett bevételeknek több mint 20%-át abszorbeálják. Igen sok községben jelentkeznek azonban még e kiadások mellett az iskolák építésével és nagyobbmérvű renoválásával felmerülő rendkívüli tanügyi költségek és ez utóbbi költségek sokszor oly községekre nehezednek, amelyek a rendes tanügyi kiadásokkal is erősen meg vannak terhelve. Igen gyakori az az eset, amikor a községnek a felekezeti vagy más nem községi jellegű iskolák fenntartására kell jövedelmeinek igen tekintélyes részét áldoznia; 15 olyan község van az országban, amelyekben az ilyen iskolákra előirányzott rendes kiadás az államsegélynélküli fedezetek és az 50%-os pótadóból származó bevételek együttes összegéből több mint 50%-ot vesz igénybe.

A községi költségvetésekben tanügyi természetű kiadások előirányzására szolgáló rovatok gyakran nincsenek helyesen kitöltve és ezért ez a statisztikai munkálat a személyi és dologi kiadásokat nem tudta pontosan szétválasztani. Nem voltak így pontosan elválaszthatók az egyházközségeknek tanügyi és egyéb célokra adott segélyek összegei sem egymástól. Az említett okokból az 1934. évi községi költségvetések statisztikai összesítése szerint felmerülő tanügyi vonatkozású rendes kiadások előirányzatának 6·7 millió P országos összege csak a következő részletek szerint mutatható ki:

1. iskolai személyi és dologi kiadások (az egyházközségi segély alakjában mutatkozó kiadások nélkül) . . . . 5,459.699 P
2. hozzájárulás tanítói nyugdíjhoz . . . . . 514.024 P
3. hozzájárulás gazdasági ismétlőiskolához . . . . . 342.259 P
4. tankötelesek összeírási költségei . . . . . 58.566 P
5. hozzájárulás iskolánkívüli népoktatás költségeihez . . 364.171 P

A fenti részösszegek végeredményeképpen mutatkozó 6.7 millió P-n kívül túlnyomórészt tanügyi természetű rendes szükségleti előirányzat még a községi költségvetések VI. (közművelődés és egyház) fejezetének szükségleti oldalán egyházközségi segély címén előirányzott 0·9 millió P, úgy hogy a községek összes 1934. évre előirányzott rendes tanügyi kiadásai 7½ millió pengőt valamivel meghaladó összegre tehetők.

Amint említettük, a községi költségvetésekben a tanügyi kiadások személyi és dologi tételek szerint nincsenek kellőképen szétválasztva. Nagyjából a személyi kiadások mértékéről mégis tájékoztatást tudunk nyujtani a M. kir. Belügyminisztérium számvevősége részéről a községek által fenntartott iskolák tanszemélyzetének létszámára és illetményeire nézve rendelkezésünkre bocsátott kimutatás alapján. E kimutatás szerint a községi és a községek által fenntartott felekezeti jellegű iskolák tanítóinak és segédtanítóinak az 1934 november 1-i állapot szerinti összes létszáma 2.908, ebből 956 esik a községi iskolák, 1.952 pedig a községek által fenntartott felekezeti jellegű iskolák tanítóira és segédtanítóira. E tanítói létszám évi járandósága 7·3 millió P, amely összegből 3·4 millió P a községeket, 3·9 millió P pedig az államot terheli. A községeket terhelő 3·4 millió P-ből 1·2 millió P esik a községi iskoláknál, 2·2 milió P pedig a községek által fenntartott felekezeti jellegű iskoláknál felmerülő járandóságokra. A községi iskolák tanítóinak járandóságából a községeket terhelő rész az előbb vázolt adatokból láthatóan tehát kisebb, mint az a rész, amelyet az állam fedez. A 88.600—1927. V. K. M. sz. vallás- és közoktatásügyi miniszteri rendelet szerint ugyanis a nem állami, tehát a községi elemi iskolai tanítóknak helyi javadalma államsegéllyel egészíttetik ki azon összeg erejéig, amely az ugyanilyen szolgálati idővel biró állami tanerőket a 9.000/1927. M. E. sz. kormányrendelet, illetőleg az itt megállapított illetményeket csökkentő 5.000/1931. M. E., 7.000/1931. M. E., 3.000/1932. M. E. és 1.400/1933. M. E. sz. kormányrendeletek és az ezeket végrehajtó miniszteri rendeletek értelmében fizetés címén megilleti. A helyi javadalom megállapítása tekintetében az érvényben levő jogszabályok intézkedéseket nem tartalmaznak, csupán a 122.000/1922. V. K. M. sz. vallás- és közoktatásügyi miniszteri rendelet 3. §-ának az az intézkedése gyakorol erre bizonyos befolyást, amely kimondja, hogy elemi iskolai tanítói állás részére államsegély csakis abban az esetben utalványozható, ha az iskolafenntartó a tanítónak természetbeni lakáson vagy lakpénzen felül helyi (a községi háztartás által fedezett) forrásokból az elemi iskolai rendes tanító mindenkori kezdő illetményeinek legalább is 10%-át biztosítja.

A tanítói nyugdíjhoz való hozzájárulás címén, amint fentebb láttuk, az ország összes községei az 1934. évre 0·5 millió P-t irányoztak elő. A községi költségvetésekben bevételként irányoztatik elő a tanítói nyugdíjakra fizetendő járuléknak az a $^{3}/_{13}$-ad része, amelyet, amint említettük, a vonatkozó és fentebb már említett kormányrendelet értelmében a községek a tanítókkal megtéríttethetnek. Ez az előirányzat a községi költségvetések V. (tanügy és testnevelés) fejezetének fedezeti oldalán a „különfélék" című rovaton van felvéve. Ennél a rovatnál az 1934. évi költségvetésekben 0·2 millió pengő irányoztatott elő; ennek az összegnek túlnyomó részét a szóbanlévő költségmegtérítés teszi. Elő van irányozva az 1934. évi községi költségvetésekben külön rovat alatt a községek által fenntartott polgári- és iparostanonciskolák után engedélyezett államsegély összege; ennél a rovatnál egyes községek átfutó tételként felveszik a községek által fenntartott iskolák tanítóinak fizetéskiegészítésére az állam által a 88.600/1927. V. K. M.

sz. vallás- és közoktatásügyi miniszteri rendelet értelmében kiutalásra kerülő államsegély összegét. Ezen a címen az 1934. évi községi költségelőirányzatok országos összesítése 0·2 millió pengőt mutat ki. A tankötelesek nyilvántartására szolgáló törzskönyvek vezetésével járó költségeket a fentebb idevonatkozólag már megemlített kormányrendeletnél fogva a községeknek kell viselniök. Az ilyképen felmerülő kiadások, melyek a községi költségvetésekben külön rovat alatt vannak előirányozva, többnyire csak dologi természetüek, (nyomtatványok, fuvarok), mert a 130.700/1922. V. K. M. sz. vallás- és közoktatásügyi miniszteri rendelet 13. §-a értelmében a törzskönyvet a kör-(községi) jegyző hivatalból külön díjazás nélkül vezeti. Az 1934. évi költségvetési előirányzat, amely a községeknek a tankötelesek összeírása körüli feladata következtében jelentkezik, nem mondható számottevőnek, mert országos összegben csak 58.566 pengő, amiből valamivel több mint ⅓ rész a pest-pilis-solt-kiskunvármegyei községek költségvetéseiben van felvéve. Annak dacára, hogy a fentebb már idézett kormányintézkedés alapján a községeknek a gazdasági ismétlő iskolák és a gazdasági irányú továbbképzőiskolák fentartása tekintetében fennforgó kötelezettsége érdemlegesen mérsékeltetett, a fenntartás címén mutatkozó teher még mindig elég figyelemre méltó, amennyiben az ország összes községeinek 1934. évi költségvetéseiben erre a hozzájárulásra 0·3 millió P vétetett fel. Körülbelül egyenlő ezzel a teherrel az iskolánkívüli népoktatás költségeihez való hozzájárulásból folyólag mutatkozó megterhelés. Annak következtében, hogy a vallás- és közoktatásügyi miniszter a 123.500/1922. és a 132.243/1922. sz. rendeletekkel az iskolánkívüli népoktatás kérdését előtérbe állította és az iskolánkívüli népművelési bizottságokat törvényhatóságonkint megszervezte, a községek felettes vármegyei hatóságaik útján erős ösztönzést kaptak arra, hogy az iskolánkívüli népoktatással járó kiadásokat állítsák be költségvetéseikbe. A legtöbb községben a pótadóalapoknak ½—3% közötti összege van ilyen kiadásként előirányozva. Az iskolánkívüli népművelést szolgáló községi kiadásoknak túlnyomó része népművelő előadások díjazására fordíttatik. Az iskolánkívüli népművelés feladatkörében felmerülő kiadásokat főképen a községek viselik, kisebb részben fedezik ezeket a kiadásokat az erre a célra létesített alapítványok és végül ezeknek fedezete az állami költségvetésben a nevezett kiadások címén felvett összeg, amely az 1933/34. költségvetési évben 67.750 P volt.

Kisdedóvodák fenntartására az 1934. évi községi költségvetések statisztikai összesítése szerint a magyarországi községek együttesen 0·5 millió P-t vettek előirányzatba. Hogy ebből mennyi a személyi kiadás, arra nézve tájékoztatást nyujt a M. kir. Belügyminisztérium számvevősége által az 1934. évi november 1-i állapotnak megfelelően a községi óvónők és segédóvónők 1934. évi járandóságaira vonatkozólag összeállított kimutatás, amely szerint ezeknek a járandóságoknak az összege 0·7 millió P, s ebből 0·4 millió P-t a községek fedeznek, 0·3 millió P-t pedig az állam fizet. A községek által fedezett 0·4 millió P csaknem egészen a községi óvodák óvónőinek és segédóvónőinek a járandóságaira esik, a községek által fenntartott felekezeti óvodák óvónőinek és segédóvónőinek a járandóságaira eső rész összege jelentéktelennek mondható.

A községeknek tanügyi természetű bevételei az ugyanilyen természetű kiadásokhoz képest általában szerény összegre rúgnak, miután az 1908:XLVI. t.-c. értelmében a tanítás úgy az állami, mint a községi és hitfelekezeti elemi népiskolákban teljesen ingyenes. Mégis érdemlegesnek mondható tanügyi bevétel kerülhet a községi költségvetésekben előirányzásra a polgári- és iparostanonciskolák fenntartása utáni államsegély, valamint a tanítói nyugdíjjárulékokra a községek által fizetett összegek után az érdekelt tanítók részéről való megtérítés címén. Ezeknek a bevételeknek az alakulásáról már fentebb megemlékeztünk. Országos viszonylatban kis jelentőségű, de egyes községeknél esetleg komolyabb tételt jelentő tanügyi természetű bevétel kerül előirányzásra a községi költségvetésekben polgári vagy középiskolai tandíj címén, amennyiben egyes községek ilyen tanintézeteket tartanak fenn. E tandíjbevétel címén összesen 42.338 P-t irányoznak elő az 1934. évi községi költségvetések.

A községek háztartásában elég figyelemreméltó szükségleti tételt jelentenek a testnevelési célokat szolgáló kiadások. Az 1921 : LIII. t.-c. 5. §-a szerint a községek és városok kötelesek a testnevelést előmozdítani megfelelő játszóterek létesítésével és fenntartásával, valamint testnevelési célokra szükséges egyéb területek használatra való átengedésével, fürdők, uszodák létesítésével vagy támogatásával. Az előbb említett törvény végrehajtása tárgyában kiadott 9.000/1924. V. K. M. sz. vallás- és közoktatásügyi miniszteri rendelet a községi előljáróság feladatává teszi a testgyakorlásra köteles ifjak nyilvántartását, a 33.000/1925. V. K. M. sz. vallás- és közoktatásügyi miniszteri rendelet 3. §-a alapján pedig a községi előljáróság feladata az 1925: III. t.-c. értelmében fizetendő és kellő időben be nem fizetett testnevelési járuléknak a közadók módjára soronkívül való behajtása. Az előbb említett törvények és kormányrendeletek, nemkülönben a belügyminiszter több rendelkezése, így például a 91.027/1928. B. M. sz. és a 44.650/1930. B. M. sz. belügyminiszteri rendeletek hatályos intézkedéseket tartalmaznak abban a tekintetben, hogy a 9.000/1924. V. K. M. sz. vallás- és közoktatásügyi miniszteri rendelet szerint létesítendő községi testnevelési alapok bevételei a községi háztartások hozzájárulásai útján biztosíttassanak és pedig lehetőleg olyképen, hogy az összes községi szükségletek 3%-ának megfelelő összeg, ahol pedig a háztartási helyzet elég kedvező, ezt esetleg még meghaladó összeg is a községi költségvetésekben testnevelési célokra irányoztassék elő. Az 1934. évi községi költségvetésekben 2·3 millió P kiadás van testnevelési célokra felvéve; ez az összeg, amint a szükségletek főcsoportok szerinti tagozódására vonatkozó tárgyalásnál megemlítettük, a szükségletek 3·1%-a, s a községek nagy részében általánosan ez az arány állapítható meg. Ebben a szükségleti összegben személyi és dologi kiadások egyaránt bentfoglaltatnak. A szükséglet e két főbb elemére vonatkozó adatok nem állanak rendelkezésre, a községi költségvetések összeállításánál általában követett irányelveket tekintetbe véve, a 2·3 millió P egész szükségletnek körülbelül 60—70%-a közötti összeg tekinthető személyi és a fennmaradó 30—40%-a közötti összeg dologi kiadásnak.

A községek egyházi célokat szolgáló kiadásaiból a községi költségvetésekben külön rovat alatt irányoztatnak elő azok az egyházi és kegyúri szükségletek, amelyeknek állandó szolgáltatására (canonica visitatio alapján) a község kötelezve van. Ilyen szükségletek: a templom- és épületfenntartás és egyéb dologi egyházi szolgálmányok, továbbá az egyházi javadalmasoknak a járandósága (például papi, kántori járandóság, harangozói földmunka, deputatum, széna, borváltság). A szóbanlévő szükségletek, miután azoknak nagy része régi magánjogi természetűnek tekinthető kötelezettségeken alapul és helyenkinti megállapodásokból folyólag jött létre, községenkint, illetőleg vidékenkint nagyon különböző mértékűek. Ezért, amíg az ország 13 vármegyéjének községeiben ezek a terhek átlagosan nem nagyobbak a községi pótadóalapok 1%-ának megfelelő összegnél,

addig Győr vármegyében 4·6, Bács-Bodrog vármegyében 3·8, Csongrád vármegyében 5·8, Heves vármegyében 8·3, Nógrád vármegyében 4·0%-át teszik átlagosan a községi pótadóalapok összegének. Az ország összes községei ilyen egyházi kiadásokra az 1934. évi költségvetéseikben 0·8 millió pengőt irányoztak elő, amely összeg 1·8%-a a községek országos pótadóalapjának.

Egyházközségi segélyre az összes 1934. évi községi költségvetésekben 0·9 millió P van előirányozva. Amint már fentebb említettük, ez az előirányzati összeg túlnyomó részben iskolai célokat szolgál.

Egyesületek támogatására az 1934. évi községi költségvetésekben 0·5 millió P van felvéve; ez az összeg a községek összes pótadóalapjainak 1·2%-a. Ha ezt az arányszámot vármegyénkint állapítjuk meg, nem találunk az országos aránytól túlnagy eltérést. Az előbb említett 0·5 millió P-ből a legkülönfélébb hazafias és társadalmi célú egyesületeknek juttatnak a községek támogatást, nagyrészt méltányolva azokat a szempontokat, amelyekre e tekintetben a községek figyelmét a kormány és a törvényhatóság felhívta. Az egyesületi támogatásra előirányzott összegek között különösen sűrűn találkozunk a jegyzői árvaházra szánt adományokkal, a faluszövetségi és a gazdasági egyesületi tagdíjak előirányzataival.

A közművelődési és egyházi vonatkozású kiadásoknak eddig nem vázolt tételei a községi költségvetésekben „különfélék" cím alatt vannak előirányozva. Az itt országosan előirányzott 0·4 millió P túlnyomó része átfutó tétel a községi költségvetésekben, nevezetesen a párbér címén előirányzott bevétellel kapcsolatosan felmerülő kiadás. A párbért ugyan nem kell a községeknek előirányozni, azonban egyes községek, így pl. tömegesebben a bács-bodrogvármegyei és a zemplénvármegyei községek ezt a tételt költségvetésileg kezelik, amely esetben az ebből származó bevételek a költségvetések VI. (közművelődés és egyház) fejezetének „különfélék" rovata alatt kerülnek kimutatásra. E rovat országos összesítése 0·4 millió P eredményt mutat. A költségvetések VI. (közművelődés és egyház) fejezete alatt a szükségleti oldalon a „különfélék" rovatánál irányoztatnak még elő a párbéren kívül a népkönyvtár, mozgóképszínház fenntartása folytán, a frontharcosok segélyezésével, a hősi emlékmű fenntartásával és bizonyos kegyeletes célokkal összefüggő és hasonló kiadások. Mindezeknek a kiadásoknak az összege országos viszonylatban egészen szerény tételt jelent a községi háztartás általános kereteihez képest.

A közművelődési és egyházi vonatkozású községi bevételek, az itt átfutó tételként szereplő párbért figyelmen kívül hagyva országos viszonylatban teljesen jelentéktelenek mondhatók. Mindössze néhány száz pengő ilyen bevételt találunk kölcsönkönyvtári vagy egyéb könyvtári díj címén, néhány nagyobb községben pedig már esetenkint érdemlegesebb ilyen bevétel kerül előirányzásra a költségvetésekben a községek által fenntartott mozgóképszínházak jövedelmeiből folyólag. Ilyen jövedelmet az 1934. évi költségvetésben 14 község irányzott elő, ezek között a legnagyobb tétel Csepel községnek 3.000 P összegű előirányzata. Átlagosan egy-egy mozgóképszínházi bevételi előirányzatot felmutató község a szóbanlévő 1934. évre bevételként 765 P-t vett fel.

A szegényügyi és népjóléti kiadások és bevételek.

A szegényügy és népjólét terén a községi háztartásnak különféle törvényekben és kormányrendeletekben megszabott községi feladatokkal kell számolni. Szegényügyi vonatkozásban főképen a 6.000/1931. M. E. sz. törvényerejű kormányrendelet 17. §-ában előírt az a feladat veendő tekintetbe, amely szerint a közsegély nélkül megélni nem tudó szegényeket az a község (város), amelynek területén azok a segélyezés szükségének beálltakor tartózkodnak, segélyezni (ellátni) tartozik; a tartózkodási hely a segélyezett lakóhelyétől kiadásainak megtérítését követelheti, ha ezeknek összege a 20 P-t meghaladja. Kimondja továbbá ez a rendeletszakasz, hogy a szegényellátással felmerülő szükségletek fedezetét a községi (városi) költségvetésben elő kell irányozni. Ugyancsak az előbb említett rendelet 23. §-a szerint a község a szegénysegélyezés költségeit vagy azoknak egy részét kellő indokok alapján a segélyezettől, vagy annak hozzátartozóitól (házastárstól, szülőtől, gyermektől) visszakövetelheti és az ilyen jogerősen megállapított követelést közadók módjára kell behajtani.

A 6.000/1931. M. E. sz. kormányrendelet 15. §-a szerint a községek kötelesek a m. kir. népjóléti és munkaügyi miniszter által a nyilvános betegápolási és gyermekgondozási pótadó terhére engedélyezett hozzájárulás felhasználásával a szegény betegek részére a hatósági orvos vagy a m. kir. népjóléti és munkaügyi minisztertől erre vonatkozólag felhatalmazott magánorvos által szabályszerűen rendelt gyógyszerek és a szükséges gyógyászati segédeszközök költségeit fedezni. Ugyanennek a rendeletnek 16. §-a szerint a közkórházi ápolásban nem részesülő szegény betegekről, gyógyíthatatlanokról, hülyékről, siketnémákról, vakokról és nyomorékokról, amennyiben más ellátásban nem részesülhetnek, vagy nincsenek az állami gyermekmenhely gondozásában, a lakóhelyet képező községnek kell gondoskodni.

Mindezeknél a rendelkezéseknél fogva a szegényügy terén a községekre háruló feladatok meglehetősen súlyos anyagi jelentőségűeknek tekinthetők különösen akkor, ha figyelembe vesszük, hogy a jelenlegi nehéz gazdasági viszonyok között mennyire elterjedt a községekben a szegénység. Mégis határozott képet arról, hogy a községek említett feladata mekkora és a községi költségvetésekben szegényügyi célokra előirányozott összeg e feladat ellátására mennyiben elegendő, csak akkor tudnánk alkotni, ha megbízható szegénykataszter állana rendelkezésünkre. Ilyen kataszter, sajnos, nem készült és így az ezzel való egybevetés lehetőségének hiányában csak egészen nyersen mérlegelhetjük ezen a helyen a községi költségvetések szükségleti oldalának szegényügyi tételeit. E tételek egyike az egyéni segélyezésből folyólag felmerülő kiadásokat foglalja magában. E kiadási előirányzat országos összege 0·7 millió P. Egy másik tétel a szegények kollektív ellátásával, illetőleg segítésével és azoknak eltemetésével járó kiadások előirányzását mutatja, amelynek országos eredménye az 1934. évre 0·8 millió P. A szegények gyógyszerellátásával felmerülő kiadások előirányzására szolgáló harmadik tételnél az 1934. évi országos statisztikai összesítés 0·7 millió P-t mutat ki. Az utóbbi kiadás, amint a 6.000/1931. M. E. sz. kormányrendelet 15. §-ára fentebb történt hivatkozás kapcsán említettük, részben megtérül a községek részére a nyilvános betegápolási és gyermekgondozási pótadó terhére az illetékes miniszter által engedélyezett hozzájárulásból és pedig a 400/1932. N. M. M. sz. népjóléti és munkaügyi miniszteri rendelet 1. §-a szerint olyan módon, hogy az illetékes miniszter (belügyminiszter) a fentemlített pótadóból a rendelkezésére álló összeg erejéig átalányt bocsájt a törvényhatóságok rendelkezésére, azután az alispán a szegény lakosság számának arányában megállapítja az egyes községek rendelkezésére álló ellátmány összegét. Ez az ellátmány a községi költségvetések VII. (szegényügy és népjólét) fejezetének fedezeti oldalán a „megtérítések" című rovatnál irányoztatik elő. Ennél a rovatnál az 1934. évre 0·2 millió P volt az összes községi költségvetésekben felvéve, amely csaknem egészen az előbb említett ellátmányokból áll úgy, hogy a gyógyszerellátás 1934. évi nettó előirányzata körülbelül 0·5 millió P. Ha az itt felsorolt tételekhez hozzáadjuk a kegydíjakra előirányzott 0·1 millió P összeget és az egyéb szegényügyi és népjóléti természetű előirányzatoknak egészen jelentéktelen tételeit, a községek szegényügyi és népjóléti összes 1934. évi szükségleteinek előirányzati főösszegeként 2·3 millió P-t kapunk. Ez az összeg a községi pótadóalapoknak 5·2%-a. Bár, mint említettük, a községek szegényügyi feladatairól megbízható képet nincs módunkban alkotni, kétségtelen, hogy az előbb említett összeg e feladatokhoz képest csekély. Ennek az összegnek a mérlegelése kapcsán mindenesetre figyelembe kell venni azt a körülményt is, hogy a községi hatóság a szegényellátás terén gyakran biztosít olyan teljesítményeket, amelyek a községi költségvetésekben nem jelentkeznek, így például a szegényeknek lakóhelyéül szolgáló szegényház céljaira gyakran nincs felvéve a községi költségvetésben kiadás és igen sűrűn fordul elő az az eset, amidőn a szegények étkeztetése a községi adózóknak felváltva természetben eszközölt szolgáltatásai útján történik. Ujabban a szegényellátás feladatainak tökéletesebb megoldhatása végett előtérbe került az a röviden „egri normának" nevezett eljárás, hogy a községi hatóságnál központosuló csatornákon keresztül egységesen bonyolíttatik le a szegénysegélyezés, s ily módon az e célra rendelkezésre álló anyagi erők a legmegfelelőbben használtatnak fel. Ez az úgynevezett „egri norma" már 20 városban van Magyarországon bevezetve, de bevezették ezt 3 községben, és pedig Hatvanban, Mezőkövesden és Ludányban is. Kívánatos volna, hogy legalább a nagyobb községek fokozatosan igyekezzenek alkalmazni ezt a rendszert és ezáltal is növeljék a szegényügy terén megnyilvánuló áldozatkészség hatályosságát.

A községek szegényügyi természetű bevételei között komolyabb jelentősége csak a kihágási büntetéspénzeknek van. Az 1901: XX. t.-c. 23. §-a értelmében ugyanis a községi hatóságok által hozott kihágási ítéletek alapján befolyó összes büntetéspénzeknek, valamint az elkobzott és gondatlan jószágok értékesítéséből befolyó összegeknek a felerésze a községeket illeti, és a községek szegényügyi céljaira fordítandó. Ilyen bevételként az 1934. évi összes községi költségvetésekben 0·2 millió P irányoztatott elő, amely összeg tehát alig $^1/_{10}$ részét fedezi a szegényügyi természetű kiadásoknak. Az alföldi vármegyék községeinek általában kevesebb kihágási büntetéspénz bevételük

van mint átlagosan az ország más vidékein levő községeknek. Ez az oka, hogy az alföldi községeknek aránylag magasabb a szegényügyi terhe.

A helyhatósági engedélydíjakról az 1879: XL. t.-c. 76. §-a alapján — a hangversenyek, mutatványok stb. engedélyezése tárgyában — kibocsájtott 64.573/1901. B. M. sz. belügyminiszteri rendelet 11. §-a intézkedik, amely szerint az ilyen engedélyes az előadás, mutatvány stb. után köteles a törvényhatósági, vagy a törvényhatóság által jóváhagyott községi szabályrendeletben megállapított díjat a községi szegényalap javára befizetni.

Ezen az alapon már csak igen kevés községben szednek ilyen díjakat, mert a szabályrendeletek elavultak, újabb szabályrendeletet pedig a községek — az 1927: V. t.-c. 45. §-ának (1) bekezdésében foglalt megszorító rendelkezés következtében —, nem alkottak. Így a helyhatósági engedélydíjakból eredő bevétel címén az 1934. évi községi költségvetésekben összesen csak 27.474 P, tehát igen szerény összeg volt előirányozva. Ilyen bevételi előirányzat csupán 453 község költségvetésében található.

A közlekedési kiadások és bevételek.

A községi költségvetések VIII. (közlekedés) fejezetének szükségleti részében a közutak és a közúti műtárgyak létesítésével és fenntartásával, az ezek, valamint a kompok és révek használatáért szedett vámok kezelésével, a járdaburkolással, az utak és utcák öntözésével és tisztításával, fásításával és végül a közvilágítással felmerülő kiadások vétetnek fel. Ezeknek a kiadásoknak az alakulása természetesen mindenekelőtt azoktól a költségekkel járó kötelezettségektől függ, amelyeket a törvények, a kormányrendeletek, vagy vármegyei rendelkezések a felsorolt közlekedési vonatkozásokban a községekre nézve megállapítanak. Ilyen kötelezettség áll fenn a községekre nézve az 1890: I. t.-c. 7. és 14. §-a alapján, amelyek szerint a községek viszonyaiknak méltányos figyelembevételével hozzájárulni tartoznak annak az állami és törvényhatósági útrésznek a kezeléséhez és fenntartásához, amely a községen keresztülvonulván, illetve annak belterületén lévén, egyúttal utcai (községi) közlekedésre is használtatik és ezért annak kezelése és fenntartása a rendesnél több kiadást igényel. Hozzájárulásra kötelezett a község az 1890: I. t.-c. 29. §-a szerint a vasuti állomásokat a legközelebbi közúttal, vagy községgel összekötő útak építési, kezelési vagy fenntartási költségeihez abban az esetben, ha e költségek viselésére a vasúti vállalat, vagy más, az engedélyokirat alapján vagy valamely más jogcímen, nem kötelezhető. Végül hozzá kell járulniok a községeknek az 1890. I. t.-c. 37. §-át hatályon kívül helyező 1923:.XXX. t.-c. 1. §-ában nyert felhatalmazás alapján kiadott 92.600/1923. K. M. sz. kereskedelemügyi miniszteri rendelet II. pontja értelmében a községi közlekedési (vicinális) közútak építésének, fenntartásának és kezelésének a költségeihez, amelyekről az előbb említett rendeletszakasz szerint a vármegye a két egymásután következő évre szóló közúti költségelőirányzata keretében a törvényhatósági közutakkal együttesen gondoskodik.

Az említett hozzájárulási kötelezettségeken kívül az 1890: I. t.-c. 48. §-a szerint a község gondoskodni tartozik a területén lévő községi (közdülő) közutak építéséről, kezeléséről és fenntartásáról. Az előbb hivatkozott törvény 47. §-a szerint az ilyen utak hálozatának megállapítása, egyes útvonalaknak e hálózatba való felvétele vagy onnan való kihagyása iránt a község képviselőtestülete határoz. Abban az esetben, ha a törvényhatósági úthálozatból jogerős határozattal kihagyatni rendelt közút mint községi út lesz továbbra is fenntartandó, az illető község ennek a közútnak a községi utak közé való felvételét meg nem tagadhatja.

Az 1934. évi községi költségvetésekben az állami, törvényhatósági, községi közlekedési (vicinális) és vasúti hozzájáró utak építési, kezelési és fenntartási költségeihez való rendes hozzájárulásra 0·8 millió P, a községi (közdülő) utak és az ezekhez tartozó műtárgyak létesítését, kezelését és fenntartását szolgáló rendes személyi és dologi kiadásra pedig 1·9 millió P irányoztatott elő. Általában tehát az összes közúti vonatkozású kiadásokból valamivel több mint $^2/_3$ rész esik a községi (közdülő) utak és műtárgyak, $^1/_3$-ad rész pedig az egyéb utak költségeire. Egyes helyeken azonban egészen másképp alakul az útügyi kiadások előbb említett két csoportjának az aránya. Így például Bács-Bodrog. Bihar, Szabolcs és Szatmár vármegye községei átlagban kevesebbet irányoztak elő a községi (közdülő) utakra, mint az egyéb utakhoz való hozzájárulásra, amely körülmény aggályokat ébreszthet abban a tekintetben, hogy a községeknek útügyi célokra rendelkezésre álló anyagi eszközei nincsenek-e túlságosan kimerítve az említett hozzájárulásokkal. Békés és Komárom vármegyék községei hozzájárulások alakjában feltűnően keveset irányoznak elő az útügyi kiadásokból. A községi (közdülő) utak építésének és jókarbantartásának kérdése különösen fontos a fürdőhely jellegével bíró községekben, amelyek közül a Balaton partján fekvő néhány község 1934. évi költségvetésében a szóbanlévő címen számottevőbb összegű kiadási előirányzatokat találunk. Így például Keszthely 25.000, Siófok 7.520, Balatonalmádi 5.000, Balatonfőkajár (Balatonvilágos) 2.652 és Balatonszabadi 2.184 P-t irányzott elő a községi utakra és azok műtárgyaira. A többi balatonmenti és egyéb fürdőhely jellegével bíró község költségvetésében ez az előirányzat már alacsonyabb, holott kétségtelen, hogy ezekben a községekben a fürdőélet fejlesztése érdekében a községi (közdülő) utak építésére és karbantartására nagyobb áldozatokat kellene hozni.

Az előbbiekben vázolt útépítések és útfenntartások az 1890: I. t.-c. 48. §-a szerint a községi közmunkaerőből, esetleg annak váltságösszegéből rendelkezésre álló anyagi eszközökkel hajtandók végre. A meg nem váltott községi közmunkaerő és az ennek útján történő útépítés és útfenntartás a községi költségvetések bevételi, illetve kiadási oldalán nem jelentkezik. Az 1923: XXX. t.-c. 1. §-ában nyert felhatalmazás alapján kiadott 92.600/1923. K. M. sz. kereskedelemügyi miniszteri rendelet II. pontja értelmében a községi közmunkának a kereskedelemügyi miniszter által eszközölt felosztással meghatározott része a vármegyei törvényhatóság útalapját illeti meg a községi közlekedési (vicinális) közutak fenntartásával és kezelésével felmerülő költségekhez való hozzájárulás címén. Ennek következtében a községi közmunkaváltságból származó bevételeknek csak az említett felosztás szerinti hányada van felvéve a községi költségvetésekben. A felosztás vármegyénkint történik. Az egyes vármegyékben a községi közmunkaváltság összegéből a községekre eső hányad az 1934. évben a következő volt:

Vármegye	A községi közmunkaváltság összegéből a községekre eső százalék
Abaúj-Torna	20
Bács-Bodrog	10
Baranya	18
Békés	29
Bihar	20
Borsod, Gömör és Kishont	15
Csanád, Arad és Torontál	10
Csongrád	41
Fejér	10
Győr, Moson és Pozsony	20
Hajdu	24
Heves	22
Jász-Nagykun-Szolnok	27
Komárom és Esztergom	25
Nógrád és Hont	10
Pest-Pilis-Solt-Kiskun	20
Somogy	16
Sopron	25
Szabolcs és Ung	10
Szatmár, Ugocsa és Bereg	20
Tolna	30
Vas	6
Veszprém	31
Zala	20
Zemplén	10
Átlag	19

Az egész országban a községi közmunkaváltság 1934. évi bevétele 14·4 millió P; az 1934. évi községi költségvetésekben mindössze 2·7 millió P, tehát az előbb említett összegnek 19%-a volt községi közmunkaváltság címén előirányozva.

Az 1890: I. t.-c. 81. §-a szerint a kereskedelemügyi miniszter a községeknek engedélyt adhat arra, hogy a vámszedési jogot gyakorolják közutaknak és közforgalomra szolgáló hidaknak, kompoknak, réveknek, hajóhidaknak, illetve az utak kövezetének használata fejében. E törvény 86. §-a értelmében a vámdíjtételeket a kereskedelemügyi miniszter állapítja meg. Ilyen vámokból való bevétel címén az 1934. évi községi költségvetésekben 145.954 P van előirányozva; ez a bevételi előirányzat összesen 19 község költségvetésében szerepel. Ennek a 19 községnek nagyrésze közlekedési rendes szükségleteinek jelentékeny részét tudja megtéríteni a vámok bevételeivel. Így például Hatvan községnek 48.229 P közlekedési természetű szükségletéből 34.000 P térül meg út- vagy hídvámbevétel útján, sőt egyes községekben ez a vámbevétel meg is haladja a közlekedési szükségletek végösszegét. Kunszentmárton község például 26.820 P-t irányzott elő vámos utak, illetve ezek műtárgyainak bevétele címén, míg közlekedési vonatkozású összes kiadásként csak 15.412 P van e község költségvetésében előirányozva. Egyes községekben, amint az előbbi adatokból is látható, a vámos utakból vagy az ezek műtárgyaiból, illetve kompokból és révekből származó bevételek olyan jelentékenyek, hogy azok már a háztartási egyensúly fontos tényezőinek tekinthetők.

Azok között a közlekedési vonatkozású kiadások között, amelyek a valamennyire fejlettebb községek költségvetéseiben fordulnak elő, a járdaburkolási költségek említhetők. Ilyen kiadás az 1934. évre összeállított 3.348 községi költségvetésből 461

költségvetésben van felvéve, amelyekben összesen 0·5 millió P irányoztatott elő. A járdaburkolással járó költségeknek legfeljebb 50%-át szabályrendeletek alapján a községek az érdekelt háztulajdonosokkal térítettik meg járdaburkolási díj alakjában. Az 1934. évi költségvetések országos végeredménye szerint a burkolási díjak címén előirányzott fedezet 0·2 millió P.

A 250.000/1929. B. M. sz. belügyminiszteri rendelet 50. §-a szerint a városok és a nagyobb községek utcáit és tereit szürkülettől napkeltéig és sűrű ködben a forgalom-, a személy- és a vagyonbiztonság követelményeinek megfelelően ki kell világítani. A közvilágítás szempontjából az előbb említett rendeletben kifejezett követelmény nagyobb mértékben nyer kielégítést azokban a községekben, amelyekben az elektromos világítás be van vezetve. Az 1934. évre összeállított 3.348 községi költségvetés közül 1.114 költségvetésben, tehát az összes költségvetések ⅓-ában találunk közvilágításra előirányzott kiadásokat. Az 1934. évi költségvetésekben közvilágítási kiadást irányzott elő:

az 500 lakoson aluli községeknek 17·3%-a,
az 501—1.000 közti lélekszámú községeknek . . . . . 22·7%-a,
az 1.001—2.000 közti lélekszámú községeknek . . . . . 28·4%-a,
a 2.001—5.000 közti lélekszámú községeknek . . . . . 57·7%-a,
az 5.001—10.000 közti lélekszámú községeknek . . . . . 86·0%-a,
a 10.000 lélekszámnál népesebb községeknek . . . . . 93·2%-a.

Ezeknek az adatoknak a bírálatánál figyelembe kell venni, hogy egyes községek annak dacára, hogy kielégítő közvilágításuk van, költségvetéseikben közvilágítási kiadást nem irányoztak elő azért, mert a közvilágítást teljesítő vállalattal létrejött koncessziós szerződés szerint a közvilágítást díjtalanul kapják. A fenti adatok mindenesetre oda mutatnak, hogy a közvilágítás tekintetében az indokolt igények nincsenek kellőképen kielégítve. A közvilágítási költségelőirányzatok felülbírálásánál rendesen szem előtt tartatik az az irányelv, hogy ezek a költségek a községi pótadóalapok 10%-át lényegesen ne haladják meg. Ha ebből a szempontból nézzük az 1934. évi költségvetések vonatkozó adatait, azt látjuk, hogy abból az 1.114 községből, amely 1934. évi költségelőirányzatában közvilágítási kiadást vett fel, 477 községben a községi pótadóalapok 5%-ánál nem nagyobb a közvilágítási szükséglet összege, míg 411 községben a pótadóalapoknak 6—10, 158 községben a pótadóalapok 11—15, 47 községben a pótadóalapok 16—20%-a között mozog ez a szükségleti összeg, 21 község közvilágítási kiadási előirányzata pedig nagyobb összegre rúg, mint a községi pótadóalapok 20%-a.

A közlekedésügy terén a vázolt kiadásokon kívül még némileg érdemlegesnek mondható kiadások jelentkeznek a községek költségvetéseiben utak fásítása, portalanítása és tisztítása cimén. Ezeknek a kiadásoknak és az egyéb jelentéktelenebb útügyi kiadásoknak az együttes összege azonban az ország összes 1934. évi költségvetéseiben nem volt több 0·1 millió P-nél, a szóbanlévő tételeknek tehát nincsen olyan jelentőségük, hogy azokat behatóbban méltatni kellene.

A vagyonigazgatási kiadások és bevételek.

A községi gazdálkodásnak egyik igen fontos ágazata az a tevékenység, mellyel kapcsolatos kiadásokat és bevételeket a községi költségvetésben a IX. (vagyonigazgatás) fejezet alatt kell előirányozni. Amint az idevonatkozólag összeállított statisztikai adatok mutatják, a községi vagyonnak és a községi vagyoni jogoknak a községi háztartási helyzet szempontjából mutatkozó jelentősége nagyon különböző egyrészt annálfogva, hogy a községek nagyon különböző mértékben rendelkeznek vagyontárgyakkal és vagyoni jogokkal, másrészt azért, mert a községi vagyonban sokszor nagyon eltérő a jövedelmező és nem jövedelmező vagyonalkatrészeknek az aránya. A nem jövedelmező vagyon a községi háztartásra nézve általában csak terhet jelent; nagyrészt ez az oka annak, hogy a községi költségvetések IX. (vagyonigazgatás) fejezetének szükségleti és fedezeti főösszegei sok esetben passzív egyenleget mutatnak. Országos végeredményben azért természetesen az említett költségvetési fejezet tetemes aktív egyenleget eredményez; az 1934. évi községi költségelőirányzatok országos összesítésénél ez az aktív egyenleg 3·6 millió P, amely a IX. (vagyonigazgatás) fejezeten kívül jelentkező szükségletek végösszegének 5·2%-a. Az 1934. évre összeállított 3.348 községi költségvetésből 2.192 költségvetés, tehát az összes költségvetéseknek kereken ⅔-a volt olyan, amelynél a IX. (vagyonigazgatás) fejezet aktív egyenleggel zárult. Ezeknél az említett fejezeten a fedezetek végösszege 8·0 millió P, a szükségletek végösszege 4·1 millió P volt. Ezzel szemben 1.156 költségvetésnél, tehát kereken a költségvetések ⅓-ánál a IX. (vagyonigazgatás) fejezet alatt előirányzott szükségletek nagyobbak voltak, mint az ugyanitt előirányzott fedezetek; az előbbiek összege 1·2, az utóbbiaké 0·8 millió P. Különösen gyakori a passzivitás a költségvetés IX. (vagyonigazgatás) fejezeténél felvett bevételek és kiadások tekintetében a somogy- és abaújtornavármegyei községeknél.

A vagyonigazgatás terén a költségvetések szerint észlelhető legsúlyosabb passzivitások eseteit nagyrészt az üzemi gazdálkodás kedvezőtlen eredményei okozzák, amelyek néha az egész háztartási mérlegre nézve veszélyesnek mondható méretekben bontakoznak ki. Így például a veszprémvármegyei Lepsény községben a főként üzemi gazdálkodásból eredő vagyonigazgatási passzívum összege a szükségletek végösszegének 40·4%-át teszi, az ugyancsak veszprémvármegyei Mezőszentgyörgy községben pedig 29·7, a hajdumegyei Hajduszovát községben 22·5%-át. Ezek az üzemi gazdálkodásból folyó kedvezőtlen vagyonigazgatási- és általános költségelőirányzatnak a legkirívóbb esetei, amelyek nyilvánvalóan ellentétben állanak a 177.300/1924. B. M. számú belügyminiszteri rendelet 11. §-ának azzal a rendelkezésével, hogy a községi üzemek és vállalatok kezelésénél gondoskodni kell arról, hogy azok fenntartási költségeiket mindenesetre fedezzék és amennyiben ezek az üzemek okszerű gazdálkodás mellett a községeknek számottevőbb jövedelmet nem biztosítanak, azokat meg kell szüntetni. E rendelkezéseken kívül az említett kedvezőtlen tünetek kiküszöbölésére egyébként módot kíván nyujtani az 1927: V. t.-c. 48. § (5) bekezdésének 2. pontjában foglalt az a rendelkezés, amelynek értelmében a belügyminiszter a pénzügyminiszterrel egyetértve és a törvényhatóság meghallgatása után az önkormányzati testületek bármily alakban működő nem gazdaságos vagy nem közszükségletet szolgáló üzemének, vállalatának, intézetének korlátozását, átalakítását, összevonását vagy megszüntetését elrendelheti. Az üzemi deficiteknek a községi háztartásra gyakorolt káros következményeit kívánja kiküszöbölni az 1931: XXI. t.-c. 34. §-ának az az intézkedése, amely szerint új közüzem létesítéséhez az illetékes miniszterek engedélye szükséges és amelynek értelmében valamennyi törvényhatósági és községi üzem egy éven belül megvizsgálandó abból a szempontból, vajjon fennállása közérdekből indokolt-e. Ezekkel szemben azoknál a községeknél, amelyeknek 1934. évi költségvetésében a vagyonigazgatási tételek mérlege szempontjából igen kedvező kép állapítható meg, többnyire az ingatlanvagyon tekintélyes hozadéka dönti el a szóbanlévő mérleg állását. Ebben a vonatkozásban a bácsbodrogvármegyei Csikéria község áll az első helyen, amelynek főképen ingatlan- és részben értékpapirvagyonból származó jövedelme oly nagy, hogy ebből folyólag a vagyonigazgatáshoz tartozó költségvetési tételek aktív egyenlege a községi összes bevételeknek 54·9%-a. A hevesvármegyei Vámosgyörk község költségvetésében is az az összeg, amely a költségvetés IX. (vagyonigazgatás) fejezeténél felvett bevételeknek az ugyanitt felvett kiadásokkal szembeni többlete gyanánt mutatkozik, 43·1%-át teszi a községi költségvetés fedezeti végösszegének. Az országban összesen 18 községben 30%-nál, 32 községben pedig 20%-nál magasabb ez az arányszám.

A községi vagyonnal és vagyoni jogokkal kapcsolatos személyi kiadások a községi költségvetésekben az I. (igazgatás) fejezet alatt irányoztatnak elő abban az esetben, ha ezek a kiadások a 62.000/1926. B. M. sz. belügyminiszteri körrendelet hatálya alá tartozó községi alkalmazottak tevékenységének a díjazása címén merülnek fel. A községi költségvetések IX. (vagyonigazgatás) fejezete alatt személyi kiadásként a község vagyonának és vagyonjogainak kezelését végző, mezőgazdasági vagy egyéb üzemében működő egyéb alkalmazottak járandóságai és ezek ruházatának költségei kerülnek előirányzásra. Ilyen alkalmazottak: a gazdatiszt (ispán, béresgazda), a kocsis (béres), az udvaros, a gulyás, a tehenész, a kanász, a pásztor, a kertész, a csősz, a faiskolakezelő, a kapás, az erdőőr, a révész, a városi és piaci helypénzszedők, a mérlegkezelők. E személyi kiadások 1934. évi országos előirányzati összege 0·3 millió pengő. Ennek az összegnek több mint ⅔-a az alföldi megyék községeire esik. Az alföldi községek között különösen jelentékeny összeggel irányozták elő a vagyonigazgatás személyi kiadásait a békésvármegyei községek főképen azért, mert ezek általában tekintélyes földbirtokkal rendelkeznek és birtokaikból igen számottevő részt tartanak saját kezelésben. Az országos átlaghoz viszonyítva jelentékenyek ezek a kiadások a csanád-, továbbá a pestmegyei községeknél is, ha azonban e kiadásokat a községi földbirtokok terjedelmével arányba állítjuk, a pestmegyei kiadások viszonylag jóval alacsonyabbaknak mutatkoznak, mint a békésmegyeiek, nyilvánvalóan annálfogva, hogy a pestmegyei községek földbirtokaikon ritkábban folytatnak saját kezelésű gazdálko-

dást. A szatmárvármegyei községek költségvetéseik IX. (vagyonigazgatás) fejezetén személyi kiadásként majdnem semmit sem irányoztak elő (az előirányzott összeg a vármegye összes községeinél 272 P); e községek földbirtokvagyona ugyanis egészen jelentéktelen.

Épületek fenntartására az 1934. évi községi költségvetésekben összesen 1·2 millió P volt előirányozva. Ez az összeg a kiadások végösszegének 1·6, a pótadóalapok végösszegének 2·8%-a. Az említett, aránylag egész tekintélyes kiadás nagyrészt a községházák, iskolák, tehát a nem jövedelemszerzés céljából létesített községi épületek fenntartási költségeire megy. A községi vagyonkimutatások összesítése alapján nyert eredmény szerint a községek épületvagyonának 1934. évi összértéke 30·3 millió P. Az 1934. évre előirányzott 1·2 millió P karbantartási költség ennek az összegnek 3·9%-a volna. Ennél az összehasonlításnál mindenesetre figyelembe kell venni, hogy a községi vagyonkimutatások adatainak értékelésére vonatkozó szabályok hiánya miatt a viszonybaállított nagyobb, nevezetesen a községi épületvagyonra vonatkozó értékösszeg nem mondható teljesen megbízhatónak. Ennek a ténynek a hangsúlyozásával említjük meg, hogy a szóbanlévő viszonyítás szerint az épületkarbantartási költség Fejér, Komárom, Bács-Bodrog és Szatmár vármegye községeinél a 10%-ot meghaladja.

Tűzbiztosítási díjakra az összes 1934. évi községi költségvetésekben 0.3 millió P irányoztatott elő. Ebben az összegben nemcsak a községi vagyontárgyak biztosítási költségei foglaltatnak, hanem tekintélyes részben a községi előljárók vagyonának biztosításával járó költségek, mert az 1886: XXII. t.-c. 65. §-a szerint ott, hol azt a közbiztonsági viszonyok kívánják, a törvényhatóság elrendelheti, hogy az előljárók háza és egyéb vagyona a község költségén tűzkár ellen biztosíttassék. Ez a törvényi rendelkezés széles vonalon alkalmazást nyer. Adataink oda mutatnak, hogy az Alföld községeiben a tűzkárnak kitett községi vagyon értékéhez viszonyítva általában aránylag kevesebb a biztosítási költség, mint az ország más vidékein fekvő községekben.

A község, mint erkölcsi testület által lerovandó közszolgáltatások (adók, illetékegyenérték stb.) a községi költségvetésekben a IX. (vagyonigazgatás) fejezetnél külön tétel alatt irányoztatnak elő. Az 1934. évre az ország összes községeinek költségvetéseiben ily címen előirányzott összeg 1·4 millió P. A közterhek említett 1·4 millió pengő előirányzati összege a községi szükségletek végösszegének 1·9%-a. Ennek az összegnek az egyes közszolgáltatások neme szerinti megoszlását a községi költségvetések alapján nem lehet megállapítani.

A községi vagyonigazgatás keretében a legfőbb fedezeti tétel az ingatlanok jövedelme. Ez a jövedelem főképen a községi földbirtokoknak haszonbér alakjában vagy más módon befolyó jövedelméből, a községi épületek, faiskola, kenderáztató után mutatkozó bevételekből áll. Az 1913: X. t.-c. 75. §-a szerint a községek kötelesek a községi közlegelőre vonatkozólag legeltetési szabályrendeletet alkotni és ebben a szabályrendeletben meg kell állapítani a községi közlegelők használatáért járó díjak magasságát a legelő haszonértékének megfelelő mértékben, még pedig lehetőleg akként, hogy az e címen befolyó jövedelemből, a közlegelő vételárának törlesztéséből, a közlegelő fenntartásából és javításából származó terhek fedezhetők legyenek.

Az 1934. évi községi költségelőirányzatokban ingatlanok jövedelme címén 4·8 millió P fedezet van felvéve. Ez a fedezeti összeg 1·0 millió P-vel haladja meg azoknak a szükségleti tételeknek az összegét, amelyek a jövedelmező és nem jövedelmező ingatlanok kezelésére, fenntartására, tűzbiztosítására és közteherviselésére szolgáló kiadásokat ölelik fel. Természetesen ebben a tekintetben községenkint nagyon eltérő a helyzet, több esetben az ingatlanokra előirányzott kiadások meghaladják az ingatlanokból eredő jövedelmek előirányzatát; ez az általános eredmény Fejér, Komárom és Esztergom, Somogy és Zala vármegye községeinél. A szóbanlévő eredmény, amint említettük, amellett, hogy milyen körültekintéssel és gondossággal jár el a község jövedelmező ingatlanainak hasznosítása terén, lényegesen függ természetesen attól, hogy mily értékűek a jövedelmező ingatlanok, ezeknek hasznosítása tekintetében milyen lehetőségeket engednek meg a helyi viszonyok és azok mellett milyen mértékben kell költeni a nem jövedelmező ingatlanokra.

A községek ingó vagyonából az értékpapirokra és betétekre eső rész hoz némileg számottevő jövedelmet a községeknek. E jövedelem címén az 1934. évre a községi költségvetésekben összesen 0·2 millió P irányoztatott elő, amely összeg az összes bevételeknek csupán 0·3, az 1934. évi községi pótadóalapok országos összegének 0·35%-a. Országos viszonylatban tehát ez a jövedelem elég mérsékelt és csak elvétve

találunk olyan községet, amelynél jelentékenyebbnek mutatkozik.

A községek számottevő jövedelmet élveznek a vadászati jogból, amennyiben az 1883: XX. t.-c. 3. §-a szerint mindazokon a földbirtokokon, ahol nem a tulajdonost illeti meg a vadászati jog gyakorlása és a községek tulajdonát képező területeken, az utóbbiak terjedelmére való tekintet nélkül, a vadászati jogot az azon egyhatárbeli földbirtokosok a községgel együtt legalább is 6 évi tartamra bérbeadni kötelesek; az évi tiszta jövedelem a tulajdonosokat birtokaránylag illeti; ha az arány ily módon nem lenne megállapítható, az egész jövedelem a községet illeti, amely azt közcélokra köteles fordítani.

A vadászati jogból eredő bevételek címén az 1934. évi községi költségvetésekben 1·4 millió P irányoztatott elő, viszont 0·6 millió pengő volt előirányozva a vadászati haszonbér felosztásával járó kiadások címén úgy, hogy a vadászati jogból a községi háztartásoknak megmaradó tiszta jövedelem 1934. évi előirányzata 0·8 millió P, vagyis az 1934. évi összes fedezeti előirányzatnak 1·6, az ugyanezen évi egész pótadóalapnak 1·8%-a. A vadászati haszonbér bevételének a felosztott és fel nem osztott rész szerinti alakulása vármegyénkint a következő:

Vármegye	A vadászati haszonbér		
	összes	felosztott	fel nem osztott
	jövedelme P		
I. Dunántúl			
Baranya	91.945	25.665	66.280
Fejér	85.411	40.704	44.707
Győr, Moson és Pozsony	68.026	39.164	28.862
Komárom és Esztergom	28.078	7.426	20.652
Somogy	107.837	100.661	7.176
Sopron	87.377	65.739	21.638
Tolna	62.500	6.780	55.720
Vas	107.743	70.247	37.496
Veszprém	61.303	46.674	14.629
Zala	47.587	9.943	37.644
II. Alföld			
Bács-Bodrog	19.556	20	19.536
Békés	30.237	323	29.914
Bihar	19.812	1.126	18.686
Csanád, Arad és Torontál	22.567	661	21.906
Csongrád	11.934	18	11.916
Hajdu	8.596	772	7.824
Jász-Nagykun-Szolnok	44.285	6.250	38.035
Pest-Pilis-Solt-Kiskun	258.867	94.116	164.751
Szabolcs és Ung	31.188	8.977	22.211
Szatmár, Ugocsa és Bereg	21.481	1.098	20.383
III. Észak			
Abaúj-Torna	19.330	15.959	3.371
Borsod, Gömör és Kishont	34.872	11.403	23.469
Heves	42.802	3.550	39.252
Nógrád és Hont	43.368	10.946	32.422
Zemplén	21.848	2.568	19.280
Összesen:	1.378.550	570.790	807.760

Ezek szerint Bács-Bodrog, Békés, Bihar, Csanád, Csongrád, Hajdu, Szatmár és Heves vármegyékben az 1883: XX. t.-c. 3. §-a szerinti vadászati haszonbérjövedelem csaknem egészen községi bevétel, a többi vármegyében a vadászati haszonbérnek már figyelemreméltó része felosztásra kerül, de a legtöbb esetben a nagyobb rész a községnek marad meg. Kivételek ebben a vonatkozásban Somogy vármegye, továbbá általában Győr, Sopron, Vas, Veszprém, Abaúj-Torna vármegyék községei is.

A halászati jog tulajdona címén a községek az 1888: XIX. t.-c. 1. §-ában foglalt azon rendelkezés alapján irányozhatnak elő bevételt, hogy a halászati jog a földtulajdon elválaszthatatlan tartozékát képezi és a meder tulajdonosát illeti. A községek, mint vízparti földtulajdonosok ilyképen az 1934. évi költségvetéseikben 37.354 P bevételt irányoztak elő. Ennek a bevételnek általában nincs nagyobb jelentősége.

Már jelentékenyebb bevételi előirányzatot eredményeznek a szabályrendeletek alapján szedett mázsadíjak. Az 1934. évi

községi költségvetésekben összesen 0·2 millió P van e díjak címén előirányozva. Ez az összeg 2.826 község bevételi előirányzata mázsadíj címén, míg 522 község ilyen bevételt nem irányzott elő. A mázsadíjakban a községek községi tulajdonban álló hiteles mérlegek (hídmérlegek) beszerzésének és fenntartásának költségeit térítettik meg. E költségek a községi költségvetésekben a IX. (vagyonigazgatás) fejezet szükségleti oldalán az „egyéb" elnevezésű tételek alatt a mértékhitelesítési költségekkel és a vásártartás dologi kiadásaival együtt vannak felvéve; itt az 1934. évi költségvetések 0·3 millió P-t mutatnak ki, mely összegből körülbelül 1/3-ad rész esik a községi tulajdonban lévő mérlegek beszerzési, kezelési és fenntartási költségeire. Ebből láthatóan a mázsadíjakban az említett mérlegek beszerzésével, kezelésével és fenntartásával járó költségek bőségesen megtérülnek.

A községek vásártartási joga a 45.899—1892. K. M. sz. kereskedelemügyi miniszteri rendelet (1) bekezdése szerint vagy királyi vásárszabadalmi okmányon (kisebb királyi haszonvétel átengedésén), vagy pedig miniszteri engedélyen alapul. Az ezzel járó vásári és piaci helypénzszedési jog alapján a községek elég figyelemreméltó bevételre tesznek szert. Az 1934. évi községi költségvetésekben ilyen bevétel címén 1·4 millió P van felvéve, amely összeg 700 község ilyen természetű bevételéből adódik, míg 2.648 községnek a piaci és vásártartásból nincs bevétele. E bevétellel szemben a piaci és vásári helypénzszedési jog gyakorlása következtében aránylag kisebb kiadás mutatkozik. Ilyen kiadások a vásárterek bekerítésének és tisztításának, esetleg bizonyos felszerelésének költségei, a vásárokra kirendelt állatorvosok díjai, valamint a vásári és piaci helypénzszedők járandóságai. Mindezek a kiadások a költségvetésekben más tételeket is tartalmazó rovatokon irányoztatnak elő és ezért pontosan itt ki nem mutathatók; az illető rovatoknál található adatok figyelembevételével azonban kétségtelen, hogy a szóbanlévő költségek összege országosan nem haladja meg a 0·3 millió P-t.

Az ipari, kereskedelmi és hasonló közüzemek (szeszfőzde, jéggyár, világítási üzem stb.) hasznából származó jövedelem címén Magyarország községei az 1934. évre vonatkozó költségvetéseikben 0·8 millió P-t irányoztak elő, ezzel szemben az ilyen üzemekhez való hozzájárulásra előirányzott kiadások összege 0·4 millió P. Már ezek a számok is azt mutatják, hogy a községek közüzemi gazdálkodásának a pénzügyi eredménye nem a legkedvezőbb. Különösen kidomborodik ez akkor, ha figyelembe vesszük, hogy a szóbanlévő üzemekben fekvő tőke értéke az 1934. évi községi vagyonleltárak összesített eredménye szerint 5·6 millió P. Egyes községek háztartásának egyensúlyi helyzetét veszélyezteti vagy nagymértékben rontja az üzemi gazdálkodás deficitje. E körülmény igazolására példaképen már korábban megemlítettük Lepsény és Hajduszovát község költségvetéseinek közüzemi vonatkozású adatait. Az országban összesen 30 olyan községet találunk, amelynek 1934. évi költségvetésében az üzemi gazdálkodásra vonatkozó tételek deficitet mutatnak. Lepsény és Hajduszováton kívül még a tolnamegyei Dunaszentgyörgy és Fadd, a veszprémmegyei Enying és Mezőszentgyörgy, a békésmegyei Csorvás és Körösladány, a hajdumegyei Kaba és Nádudvar költségvetésében találunk olyan nagy üzemi deficitet, amely a községi háztartásra nézve már érzékeny terhet jelent. Az említett esetekben többnyire elektromos üzemek hiányáról van szó.

A községi vagyonigazgatás keretében eddig tárgyalt költségvetési tételeken kívül csak olyan tételek fordulnak elő, amelyek úgyszólván minden községben kisebb jelentőségűek. Ilyen kisebb jelentőségű kiadási tételek: a község épületeinél felmerülő kéményseprési díjak, a községi gazdálkodás keretében felhasznált gazdasági, háztartási és egyéb cikkek számlái és ilyen természetű bevételek, az urijog (tulajdonjog) elismerésének jeléül szedett összegek, az ingóságok, (igás) haszonállatok kiselejtezéséből várható bevételek és a mértékhitelesítési díjak.

A Községi Segélyezési Alapból származó bevételek.

A községi háztartás fedezetei között a községek igen jelentékeny részénél figyelemre méltó tétel a Községi Segélyezési Alapból kapott segély. Az 1929: II. t.-c. 2. §-ának (2) bekezdése értelmében a belügyminiszter a pénzügyminiszterrel egyetértőleg a Községek Segélyezési Alapjából segélyben részesíti azokat a községeket, amelyek rendes szükségleteiket kellő takarékosság mellett sem tudják 50%-os pótadóból fedezni, vagy amelyek az elemi csapások miatt elrendelt adótörlések folytán szükségleteiket saját erejükből egyáltalában nem képesek fedezni. Az 1.810/1932. M. E. sz. kormányrendelet szerint a Belügyminisztérium kezelésében lévő Községek Segélyezési Alapját illeti meg a nagy- és kisközségekben befolyó házadónak 1/7-ed része, amely az 1933/34. évi állami költségelőirányzat szerint 2,100.000 P, ezt az alapot illeti meg továbbá az annak javadalmazására az állami költségvetésben engedélyezett hitel terhére megállapított összeg is. Az 1933/34. évi költségvetésben a Községek Segélyezési Alapja javadalmazására 4,000.000 P van felvéve. A Községek Segélyezési Alapjának javadalmazására szolgál még az 1929: XXIII. t.-c. 9. § (5) bekezdése szerint az összes állami nyugdíjasok illetményei után levont kereseti adó összege is; az 1933/34. évi állami költsévetés szerint 1·5 millió P.

A Községek Segélyezési Alapjában rendelkezésre álló összegeket az 1.810/1932. M. E. sz. kormányrendelet 4. §-a szerint a belügyminiszter osztja fel a minden vármegye kezelésében létesített Községi Segélyezési Alapok között a községek háztartási viszonyainak figyelembevételével.

A községek költségvetéseik összeállításánál a vármegye Községi Segélyezési Alapjából származó fedezet címén előirányzatot nem eszközölhetnek. Ilyen fedezetet az 1929: II. t.-c. 2. §-ának (2) bekezdésében foglalt rendelkezésekhez képest a vármegye alispánja irányoz elő a községi költségvetésben olyan mértékben, amilyen mértékben ezt a községek háztartási helyzete megkívánja és amennyire ez az 50%-osnál magasabb pótadókulcs mérsékléséhez szükséges. Az 1934. évi községi költségvetésekben a Községi Segélyezési Alapokból nyujtott segély címén előirányzott fedezetek országos végösszege 6·8 millió P. A községi költségvetések fedezeti és szükségleti tételeinek fejezetenkinti megoszlására vonatkozó tárgyalásnál már bizonyos oldalról megvilágítottuk a Községek Segélyezési Alapjából származó bevétel fedezeti jelentőségét. Messzemenő megvilágítást nyujtanak ebben a tekintetben e kötet táblázatos részének idevonatkozó községenkinti adatai, amelyekről összefoglaló áttekintést adhatunk az alábbi két összeállítással:

I.

Vármegye	A községek száma, amelyek költségvetési hiányának kiegyenlítésére													
	a Községi Segélyezési Alapból engedélyezett segély nélkül									a Községi Segélyezési Alapból engedélyezett segély beállításával				
	0—50	51—75	76—100	101—150	151—200	201—300	301—400	401—500	500-on felüli	0—50	51—75	76—100	101—150	151—200
	százalékos pótadó lett volna szükséges									százalékos pótadó volt szükséges				
I. Dunántúl														
Baranya	14	106	83	85	18	3	1	—	—	14	295	1	—	—
Fejér	27	45	21	7	2	—	—	—	—	39	63	—	—	—
Győr, Moson és Pozsony	22	37	18	22	3	1	—	—	—	65	38	—	—	—
Komárom és Esztergom	20	13	14	13	6	—	1	—	—	38	29	—	—	—
Somogy	41	121	83	51	12	—	—	—	—	43	264	1	—	—
Sopron	19	35	32	19	9	—	—	—	—	22	57	35	—	—
Tolna	59	24	25	8	1	—	—	—	—	71	45	1	—	—
Vas	60	88	76	42	10	3	—	—	—	55	224	—	—	—
Veszprém	22	54	72	27	1	1	—	—	—	63	114	—	—	—
Zala	21	114	76	109	42	21	8	2	1	86	287	20	1	—
II. Alföld														
Bács-Bodrog	9	4	8	5	—	—	—	—	—	9	11	6	—	—
Békés	5	15	4	4	—	—	—	—	—	5	23	—	—	—
Bihar	8	19	18	15	1	—	—	—	—	33	28	—	—	—
Csanád, Arad és Torontál	5	10	7	14	5	—	—	—	—	8	22	11	—	—
Csongrád	1	7	3	4	2	—	—	—	—	1	7	9	—	—
Hajdu	1	6	3	4	1	—	—	—	—	1	13	1	—	—
Jász-Nagykun-Szolnok	11	22	10	3	1	—	—	—	—	24	23	—	—	—
Pest-Pilis-Solt-Kiskun	72	46	34	46	16	5	—	—	—	76	99	43	—	1
Szabolcs és Ung	1	3	12	48	39	27	1	1	1	1	3	15	114	—
Szatmár, Ugocsa és Bereg	—	15	30	49	14	6	—	—	—	46	65	3	—	—
III. Észak														
Abaúj-Torna	4	15	37	57	14	7	3	—	1	4	134	—	—	—
Borsod, Gömör és Kishont	31	40	26	56	26	17	1	—	—	60	131	6	—	—
Heves	3	11	17	34	19	14	11	2	2	3	11	99	—	—
Nógrád és Hont	8	18	29	53	31	12	2	—	—	8	87	58	—	—
Zemplén	8	21	17	23	1	4	1	—	—	64	11	—	—	—
Összesen:	472	889	755	798	274	121	29	5	5	839	2.084	309	115	1

II.

Vármegye	A községek 1934. évi költségvetésében mutatkozó hiány fedezéséhez szükséges pótadó kulcsa vármegyénkinti átlagokban a Községek Segélyezési Alapjából engedélyezett segély nélkül	betudásával
I. Dunántúl		
Baranya	82	66
Fejér	59	53
Győr, Moson és Pozsony	62	46
Komárom és Esztergom	56	44
Somogy	70	57
Sopron	71	57
Tolna	47	41
Vas	63	50
Veszprém	59	50
Zala	85	59
II. Alföld		
Bács-Bodrog	67	60
Békés	64	57
Bihar	73	53
Csanád, Arad és Torontál	76	66
Csongrád	76	66
Hajdú	73	60
Jász-Nagykun-Szolnok	61	53
Pest-Pilis-Solt-Kiskun	68	55
Szabolcs és Ung	134	98
Szatmár, Ugocsa és Bereg	105	62
III. Észak		
Abaúj-Torna	96	57
Borsod, Gömör és Kishont	79	54
Heves	110	81
Nógrád és Hont	102	71
Zemplén	74	51
Átlag:	73	58

Ezekből az adatokból látható, hogy a Községek Segélyezési Alapjából engedélyezett segéllyel mily jelentős eredményeket lehetett elérni a községi pótadó túlmagas kulcsának mérséklése tekintetében. Ez különösen az által vált lehetővé, hogy rendszerint a kisebb, aránylag szerény költségvetési keretekkel bíró községek küzdenek csak igen magas pótadókulccsal kiegyenlíthető költségvetési deficittel.

A rendkívüli kiadások és bevételek.

A községek rendkívüli kiadásainak sorában figyelemreméltó tételt jelentenek a beruházások. Az 1934. évi községi költségvetésekben összesen 0·8 millió P van ilyen címen előirányozva. A községi kiadások végösszegéhez viszonyítva a beruházási kiadásnak ez az összege aránylag mérsékelt, amennyiben az összes kiadásoknak csupán 1·0%-a. Ez az arányszám odamutat, hogy községeink háztartási helyzete a fejlesztéshez fűződő érdekek szolgálatát többnyire csak nagyon korlátozottan engedi meg. Vizsgáljuk meg mindenekelőtt, hogy az említett 0·8 millió P kiadás közelebbről milyen természetű beruházásokra volt előirányozva; erről az alábbi adatok tájékoztatnak:

Igazgatási beruházások:	
Csendőrpihenő felállítására	36.780 P
Irodai bútorok beszerzése	8.236 P
Irodai írógépek beszerzése	8.584 P
Irodai kályhák beszerzése	3.786 P
Irodai telefonok berendezése	768 P
Kerékpárok beszerzése	180 P
Pénzszekrények beszerzése	730 P
Pisztolyok beszerzése	70 P
Igazgatási beruházások összesen	59.134 P
Tűzrendészeti beruházások:	
Tűzfecskendő beszerzése	15.605 P
Tűzoltószertár építése	10.948 P
Tűzoltószoba berendezése	2.580 P
Vízhordólajt beszerzése	350 P
Tűzrendészeti beruházások összesen	29.483 P
Közegészség- és állategészségügyi beruházások:	
Dögtér létesítése	2.600 P
Egészségügyi berendezés beszerzése	9.010 P
Fürdő létesítése	4.000 P
Hullaház építése	6.204 P
Illemhely felállítása	3.400 P
Jégverem építése	785 P
Kutak létesítése	45.159 P
Orvosi lakás tatarozása	3.718 P
Orvosi lakás vétele	4.899 P
Pásztorház építése	6.566 P
Permetezőgépek beszerzése	2.441 P
Temető létesítése	8.811 P
Tenyészistálló építése	38.411 P
Vágóhelyi eszközök beszerzése	2.175 P
Közegészségügyi és állategészségügyi beruházások összesen	138.179 P
Tanügyi és testnevelési beruházások:	
Iskolák belső berendezése	2.990 P
Iskolák építése	80.476 P
Iskolák épületének tatarozása	10.066 P
Iskolák céljára telek vételára	5.732 P
Leventegyakorlótér vétele	2.847 P
Leventeotthon berendezése	200 P
Óvoda belső berendezése	100 P
Óvoda építése	6.984 P
Óvoda épületének tatarozása	900 P
Tanügyi és testnevelési beruházások összesen	110.295 P
Közművelődési és egyházi beruházások:	
Harangláb építése	229 P
Hősi emlékmű építése	900 P
Kántorlak építése	2.800 P
Kultúrház berendezése	1.200 P
Kultúrház építése	1.950 P
Plébánialak építése	6.100 P
Plébániatelek vétele	250 P
Templom építése	2.230 P
Templomtelek vétele	250 P
Közművelődési és egyházi beruházások összesen	15.909 P
Szegényügyi és népjóléti beruházások:	
Népkonyha felállítása	3.000 P
Szegényház építése	5.067 P
Szegényügyi és népjóléti beruházások összesen	8.067 P
Közlekedési beruházások:	
Árvízvédelmi beruházások	1.750 P
Csatornázási munkálatok	5.090 P
Határoszlopok felállítása	930 P
Hídépítések	35.159 P
Kikötő területének vétele	885 P
Kompok beszerzése	2.630 P
Útépítés	55.329 P
Útépítéshez telekkisajátítás	16.273 P
Vasút építése	5.008 P
Vasuti megállók létesítése	6.020 P
Világítási berendezések	8.770 P
Közlekedési beruházások összesen	137.844 P
Vagyonigazgatási beruházások:	
Cédulaház építése	1.625 P
Földvétel	45.588 P
Hídmérleg beszerzése	5.200 P
Értékpapirok vétele és takarékbetét	18.642 P
Községháza építése	95.112 P
Községháza tatarozása	101.968 P
Községháza telkének vétele	1.796 P
Üzemi beruházások	27.224 P
Vásártéri beruházások	5.721 P
Vagyonigazgatási beruházások összesen	302.876 P
Egyéb (a fentiekbe be nem sorozható különféle) beruházások	12.025 P
Mindössze	813.812 P

Ezekből az adatokból azt látjuk, hogy a beruházásoknak 0·8 millió P országos előirányzati összege a községi élet körébe vágó feladatoknak hosszú sorát érinti. Igen tekintélyes hányad, és pedig körülbelül ¼-ed rész esik ebből az összegből a községházák létesítésére és tatarozására, körülbelül ⅛ rész az iskolák és óvodák létesítésére, tatarozására és berendezésére és kereken szintén ⅛ rész az utak és hidak építésére. Érdemlegesebb összegek irányoztattak még elő csendőrpihenő felállítására, tűzrendészeti eszközökre, kutakra, tenyészistálló építésére földvásárlásra és üzemi beruházásokra. Bár, mint említettük, a beruházási keretek általánosságban igen szerények, mindamellett számottevőbb előirányzatokat találhatunk némely községnél, különösen átlagban a sopronvármegyei községeknél, amelyek költségvetéseikben a kiadásoknak 5·9%-át beruházásokra irányozták elő. E jelentékenyebb beruházások a legtöbb esetben a költségvetési szükségleteknek igen nagy hányadát emésztették fel, például a sopronvármegyei Agyagosszergény község 20.500 pengő összegű iskolaépítési költségelőirányzata e község összes kiadási előirányzatának 45·1%-át, a borsodmegyei Sajókazinc község 10.500 P községházépítési előirányzata az utóbbi község összes kiadási előirányzatának 39·8%-át, a szabolcsvármegyei Vencsellő község 15.646 P összegű hídépítési előirányzata a nevezett község összes kiadási előirányzatának 33·8%-át teszi. A községek jórésze tehát érdemlegesebb beruházási előirányzatot nem eszközölhet anélkül, hogy ezáltal a szükségleti előirányzat végösszegéből igen tekintélyes részt beruházási előirányzatra le ne foglalna, tehát a legtöbb esetben a mérsékeltebb kiadást igénylő beruházások költségei is csak kölcsönfelvétellel biztosíthatók.

Többször előáll az a helyzet is a községek háztartásában, hogy az évi rendes költségvetéseikben előirányzott szükségleteket, amelyekre egyébként a költségvetés fedezetet nyujt, a jövedelmek késedelmes befolyása miatt a községek nem tudják ellátni. Ilyen esetekben a 177.200/1924. B. M. sz. belügyminiszteri körrendelet 13. §-a módot nyujt arra, hogy a község az alispán engedélyével az év végéig visszatérítendő függő kölcsönt vehessen igénybe. Az előbb említett rendeletszakasz értelmében azonban az igénybe vehető függő kölcsön összege nem haladhatja meg a község költségvetése szerint már esedékessé vált, de be nem folyt jövedelmek 50%-át; a 79.381/1929. B. M. sz. belügyminiszteri körrendelet azonban kimondja, hogy függő kölcsönből még átmenetileg sem szabad beruházást eszközölni, beruházás céljaira csak törlesztéses kölcsönt szabad igénybevenni. A beruházási kölcsön felvételét egyes kormányrendeletek bizonyos előfeltételekhez kötik; nevezetesen az 54.033/1926. B. M. sz. belügyminiszteri rendelet értelmében a községek külföldi

kölcsönének felvételére vonatkozó tárgyalások megindításához és a 82.595/1928. B. M. sz. belügyminiszteri rendelet értelmében ezenfelül még az ilyen kölcsönök felvételéhez is a törvényhatósági kisgyűlés hozzájárulása és a belügyminiszter és a pénzügyminiszter előzetes jóváhagyása szükséges. Amennyiben a község beruházási célokra belföldi kölcsönt akar felvenni, az 1886: XXII. t.-c. 24. §-ának *b)* pontja, illetve az 1929: XXX. t.-c. 57. §-a szerint ez csak a törvényhatósági kisgyűlés jóváhagyásával és, amennyiben a kölcsönfelvétel következményeképen mutatkozó kamat- és tőkeszolgálati kiadások a pótadókulcs 50%-nál magasabb mértékű megállapítását tennék szükségessé, a belügyminiszter és a pénzügyminiszter jóváhagyásával történhetik.

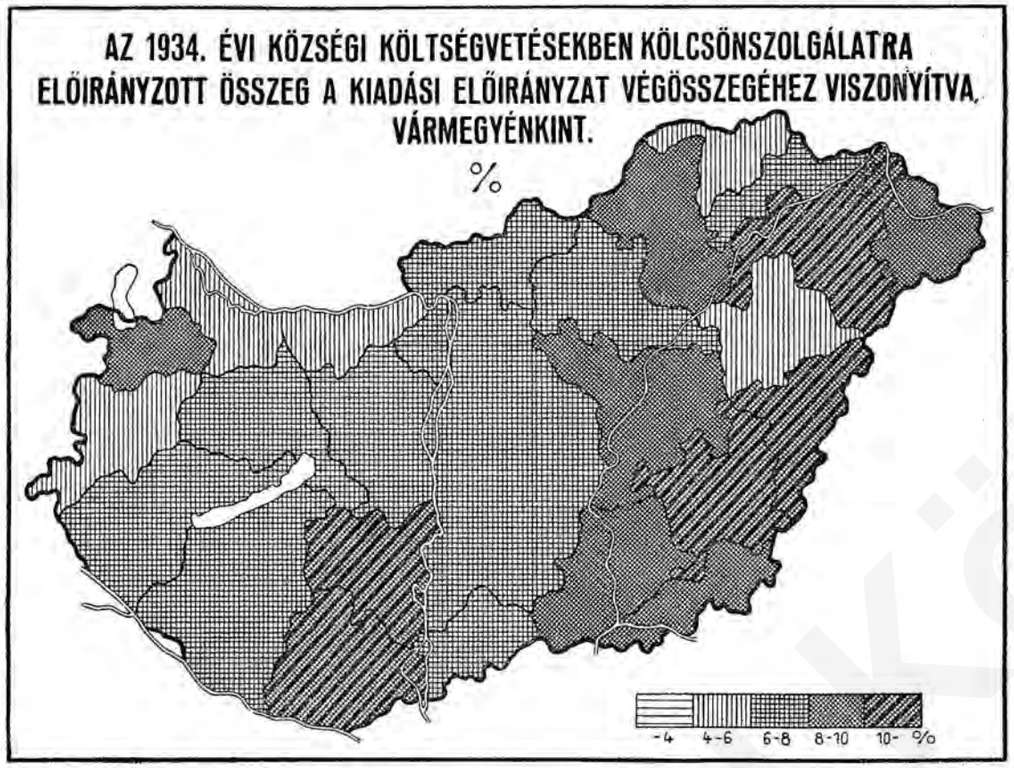

A háború és a forradalmak alatti károk, pénzügyi zavarok és a beruházásoknak ez időszakban való hosszú szünetelése következtében a magyarországi községek a pénzügyi ujjáépítésnek az 1924. évben történt végrehajtása után nagymértékben voltak kénytelenek kölcsönöket igénybe venni. A Belügyminisztérium számvevősége által az 1931. évre összeállított kimutatás szerint a magyarországi községek 1924 július 1-től az 1931. év végéig összesen 55,308.498 P kölcsönt vettek fel. Ebből a kölcsönösszegből 24,435.722 P volt a hosszúlejáratú, 30,872.776 P pedig a függő kölcsön. E kölcsönök rendeltetésük szerint a következőképen tagozódtak:

A kölcsönök rendeltetése	A felvett		
	hosszúlejáratú	függő	összes
	kölcsönök összege P		
Iskolai célok	5,150.397	4,048.625	9,199.022
Községi ingatlanok létesítése vagy vásárlása	7,083.189	8,047.443	15,130.632
Községi ingatlanok tatarozása és fenntartása	271.337	514.914	786.251
Utak építése	4,083.046	3,280.381	7,363.427
Utak rendbehozatala vagy fenntartása	73.986	859.445	933.431
Üzemek	2,686.598	1,830.588	4,517.186
Folyó kiadások fedezése	478.063	9,983.096	10,461.159
Egyéb célok	4,609.106	2,308.284	6,917.390
Összesen	24,435.722	30,872.776	55,308.498

A fenti táblázatban részletezett kölcsönökből az időközi törlesztések következtében az 1931. év végén 43,330.286 P tartozás állott fenn. Ebből a fennálló függő kölcsönök összege 22,111.788 P, a hosszúlejáratú tartozások összege 21,218.498 P volt.

A gazdasági és pénzügyi válságnak az 1931. év folyamán bekövetkezett elmélyülése lehetetlenné tette, hogy a községek néhány, egészen rendkívüli esettől eltekintve ettől az időtől kezdve újabb hosszúlejáratú kölcsönök felvételéhez folyamodjanak, minek következtében a megszorult községek csak rövidlejáratú kölcsönökkel elégítették ki mellőzhetetlen szükségleteiket. Az 1934. évi községi költségvetésekhez tartozó vagyonkimutatások szerint a községek kölcsöntartozásai vármegyénkint a következők:

Vármegye	Hosszúlejáratú	Függő	Összes
	községi tartozások összege P		
I. Dunántúl			
Baranya	1,544.410	617.608	2,162.018
Fejér	493.532	590.650	1,084.182
Győr, Moson és Pozsony	717.063	171.578	888.641
Komárom és Esztergom	754.437	168.184	922.621
Somogy	492.323	894.049	1,386.372
Sopron	72.458	260.453	332.911
Tolna	826.902	1,633.944	2,460.846
Vas	202.717	436.383	639.100
Veszprém	709.890	623.586	1,333.476
Zala	748.669	746.657	1,495.326
II. Alföld.			
Bács-Bodrog	333.918	461.006	794.924
Békés	3,334.492	1,921.291	5,255.783
Bihar	1,012.798	2,628.333	3,641.131
Csanád, Arad és Torontál	643.432	795.844	1,439.276
Csongrád	316.513	615.395	931.908
Hajdu	656.461	798.087	1,454.548
Jász-Nagykun-Szolnok	1,574.315	1,959.591	3,533.906
Pest-Pilis-Solt-Kiskun	2,754.516	3,646.854	6,401.370
Szabolcs és Ung	1,566.655	2,266.838	3,833.493
Szatmár, Ugocsa és Bereg	161.875	668.996	830.871
III. Észak.			
Abaúj-Torna	254.854	104.082	358.936
Borsod, Gömör és Kishont	284.077	569.263	853.340
Heves	886.814	1,183.912	2,070.726
Nógrád és Hont	258.289	634.801	893.090
Zemplén	325.997	490.565	816.562
Összesen:	20,927.407	24,887.950	45,815.357

A hosszúlejáratú községi tartozások összege tehát az 1931. év óta nagyjából változatlan maradt, míg a függő kölcsönöknél 2·8 millió P emelkedés mutatkozik. Kétségtelenül egészségtelen tünet, hogy a függőtartozások összege nagyobb, mint a hosszúlejáratú tartozásoké, ami annak a fentebb említett körülménynek tulajdonítható, hogy a legutóbbi években a pénzpiaci viszonyok útját állották a hosszúlejáratú kölcsönök kontrahálásának. Egyes vidékeken a községek függő tartozásai még sokkal inkább meghaladják a hosszúlejáratú tartozásokat, mint országos átlagban. Így van ez különösen Tolna, Somogy, Vas, Bihar, Csongrád, Pest-Pilis-Solt-Kiskun, Szabolcs, Szatmár, Borsod és Nógrád vármegyék községeinek túlnyomó részénél.

Nincs módunkban pontos összehasonlítást tenni a községek eladósodásának nagysága és a községi vagyon értéke között, miután, amint említettük, a községi költségvetések mellékletét képező vagyonkimutatások adatai nem eléggé megbízhatóak. Ezeknek a kimutatásoknak összesített statisztikai eredményei csupán a községek tulajdonában lévő földbirtokokra, épületekre, ingókra, terményekre és likvid pénzösszegekre, valamint az üzemekre vonatkozólag állanak rendelkezésünkre, míg a jogokban és javadalmakban megtestesülő, az alapokban képviselt vagyonnak és a közterületek-

nek értékösszegeit nincs módunkban kimutatni. Az előbbi vagyonalkatrészek (földbirtokok, épületek, ingók, üzemek stb.) értéke 120 millió P. A fennálló tartozások értékösszegét tehát csaknem háromszorosan meghaladja maga ez az összeg. Természetesen nem szabad szem elől téveszteni, hogy az említett, kereken 120 millió P értékösszegű vagyonban sok olyan vagyoni elem van, amelynek megfelelő hasznosítását közérdekű szempontok gátolják. A községi költségvetésekben a vagyonigazgatás fejezeténél előirányozott bevételek 1934. évi összege, amely már a jogok és javadalmak összegét is magában foglalja, 8·9 millió P. Ezzel szemben a kölcsönök szolgálatára az 1934. évi községi költségvetésekben 6·1 millió P szükséglet irányoztatott elő, országos átlagban tehát a vagyonigazgatási bruttó bevételek a kölcsönszolgálat kiadásait 46%-kal meghaladják. A vagyonigazgatás nettó bevételénél (az itteni fedezeteknek a szükségletekkel szembeni többleteinél) mutatkozó eredmény azonban csak 3·6 millió P, vagyis ebben a nettó bevételi eredményben a kölcsönszolgálattal járó kiadásoknak csak körülbelül a fele térül meg. A községek adósságszolgálati terhének jelentőségére nézve nyilvánvalóan hasznos megvilágítást kapunk, ha a kölcsönszolgálati kiadások összegét viszonyba állítjuk a Községi Segélyezési Alapból kapott segély levonásával mutatkozó költségvetési fedezeteknek és az 50%-os kulcs szerinti pótadónak az együttes összegével. Az idevonatkozó adatokat vármegyénkint az alábbi összeállítás foglalja magában:

Vármegye	Az 1934. évi költségvetés szerint előirányzott		
	állam segély nélküli fedezetek és 50 %-os kulcs melletti pótadóbevétel együttes összege P	kölcsönszolgálat összege P	kölcsönszolgálat összege az államsegélyn élküli fedezetek és az 50%-os kulcs melletti pótadó együttes összegének %-ában
I. Dunántúl			
Baranya	2,851.193	382.937	13·4
Fejér	2,726.401	229.292	8·4
Győr, Moson és Pozsony	1,685.930	99.499	5·9
Komárom és Esztergom	2,036.288	96.962	4·8
Somogy	3,273.347	271.934	8·3
Sopron	2,011.966	208.420	10·4
Tolna	3,798.700	381.665	10·1
Vas	2,201.363	114.904	5·2
Veszprém	2,306.912	156.982	6·8
Zala	2,975.141	229.588	7·7
II. Alföld			
Bács-Bodrog	1,642.312	111.741	6·8
Békés	3.835.702	455.826	11·9
Bihar	2,156.285	368.461	17·1
Csanád, Arad és Torontál	1,767.353	192.125	10·9
Csongrád	974.596	99.680	10·2
Hajdu	1,110.218	76.905	6·9
Jász-Nagykun-Szolnok	3,095.210	315.374	10·2
Pest-Pilis-Solt-Kiskun	11,466.766	897.800	7·8
Szabolcs és Ung	2,412.977	440.230	18·2
Szatmár, Ugocsa és Bereg	1,082.279	148.657	13·7
III. Észak			
Abaúj-Torna	706.941	50.717	7·2
Borsod, Gömör és Kishont	2,492.399	285.657	11·5
Heves	2,492.557	222.104	8·9
Nógrád és Hont	1,678.025	171.957	10·3
Zemplén	1,260.927	88.069	7·0
Összesen:	64,041.788	6,097.486	9·5

E tábla adatai azt mutatják, hogy országos átlagban az államsegély nélküli községi bevételek és az 50%-os kulcs melletti pótadó együttes összegéhez viszonyítva csaknem $^1/_{10}$-ed rész a kölcsönszolgálatra előirányzott összeg. Lényegesen nagyobb azonban az átlagos eladósodás a szóbanlévő viszonyítás mellett Szabolcs és Bihar vármegyék községeinél, míg ugyanilyen viszonyítás szerint a komárom-, vas-, győr-, veszprém-, bácsbodrog- és hajdumegyei községek átlagosan jóval kisebb mértékben vannak eladósodva.

A kölcsöntartozásoknak az 1934. évi községi vagyonkimutatások szerinti 45·8 millió P tőkeösszegének az 1934. évi költségvetésekben előirányzott 6·1 millió P kölcsönszolgálat 13·3%-a. Ez a magas százalékszám jelzi, hogy a kölcsönszolgálat összegében elég jelentékeny részben tőkevisszafizetési tételek foglaltatnak.

A községek rendkívüli kiadásai között a személyi természetűek túlnyomó részben a községi alkalmazottak mellékjárandóságai címén merülnek fel. Ilyen mellékjárandóságokat, és pedig külön jutalmakat és munkadíjakat, a községi alkalmazottak az 185.127/1932. B. M. sz. belügyminiszteri körrendelet értelmében csak kivételesen olyan esetben kaphatnak, ha ezt munkakörük nagy felelősséggel vagy rendkívüli terhes elfoglaltsággal járó volta indokolttá teszi, valamint a község háztartási helyzete és teherbíró képessége megengedi; az ilyen munkadíjakra és jutalmakra szóló hitelt külön képviselőtestületi határozat alapján a község rendes évi költségvetésében kell előirányozni. Az említett rendelet (5) bekezdése szerint a községi alkalmazott mellékjárandóságainak egyévi együttes összege csak abban az esetben haladhatja meg az illető alkalmazottat törzsfizetés és lakáspénz címén egy évre megillető összeget, ha ehhez a belügyminiszter hozzájárul.

Az említett mellékjárandóságok, nemkülönben az esetleg felmerülő helyettesítési költségek és a rendkívüli munkákkal netán szükségesekké váló alkalmaztatásokból folyó kiadások külön tételként vétetnek fel a községi költségvetések „rendkívüli kezelés" című fejezeténél. Az 1934. évre az egész országban e tétel alatt összesen 0·2 millió P irányoztatott elő. Ez a kiadás tehát a költségvetésnek kisebb jelentőségű tétele.

A beruházásokkal és a kölcsönszolgálattal járó kiadásokon kívül még elég jelentékeny dologi természetű átmeneti rendkívüli kiadási összeget találunk a községi költségvetések 1934. évi országos statisztikai eredményében. Ez az országos összeg 1·7 millió P, amelyből

zárszámadási hiány fedezésére 0·9 millió P,
O. F. B. tartozások törlesztésére vagy O. F. B. földek használati díjára . . . . . 0·1 millió P,
kataszteri felmérési költségekre . . . . . 0·1 millió P,
kisebb rendkívüli célokra (perköltségek, telekkönyvi betétszerkesztési költségek, stb.-re) . . . . . 0·6 millió P

irányoztatott elő. Amint ezekből az adatokból látható, a zárszámadási hiánynak fedezésére szükséges összegek a jelenlegi nehéz gazdasági viszonyok között elmaradó adófizetések és egyéb bevételek folytán, néha a költségvetések irreálitása következtében elég jelentékenyek; az ezek fedezésére az egész országban előirányzott összeg a községek országos kiadási előirányzatának 2·3%-a.

A községi költségelőirányzatok rendkívüli kezelésének fedezeti részénél a rovatok sorában egészen kis jelentőségű fedezeti tétel a vagyonelidegenítésből eredő bevételek rovata, amelynél országos végösszegben csupán 29.912 P van felvéve, tehát olyan csekély összeg, amely megemlítésnél továbbmenő taglalást nem igényel. Egy másik rovaton a kölcsönfelvételekből eredő bevételek vannak előirányozva. Ennek az előirányzatnak országos összege 0·3 millió pengő. Ez az összeg igen mérsékeltnek mondható, ami a mai nehéz viszonyok között az eladósodás terén feltétlenül szükséges tartózkodásról tesz tanuságot. Természetesen figyelembe kell ennek a tételnek a mérlegelésénél venni, hogy a községek előre számításba nem vehető körülmények bekövetkezése folytán a költségvetés megállapítása után több esetben kölcsönfelvételt határoztak el, így az új kölcsönök kontrahálása a valóságban évenkint érdemlegesen nagyobb összeget tesz, mint amekkora ezek címén a költségvetések vonatkozó rovatán van. Elég jelentékeny összeget mutat országos eredményben a községi költségelőirányzatok rendkívüli bevételei között az „átmeneti dologi kiadások" című rovatnál felvett bevétel. Az 1934. évi költségvetések statisztikai összesítésében e rovatnál összesen 1·5 millió P-t találunk, mely összegből 1·2 millió P zárszámadási felesleg, 0·1 millió pengő a kataszteri felmérési munkálatokért való megtérítés előirányzata, 0·2 millió P pedig különböző egyéb tételekből, így az alapok megszüntetésével jelentkező bevételekből, bizonyos előlegek térítése, átfutó kezelés folytán mutatkozó bevételi összegekből áll. A zárszámadási felesleg rendszerint nem azért mutatkozott a községeknél, mert a bevételek az előző évben az előirányzati összegeket meghaladták volna, hanem főképen abból folyólag, hogy a községi gazdálkodás terén a rossz viszonyok között érezhetővé vált bizonytalanság miatt bizonyos előirányzati, nagyrészt dologi kiadások nem voltak kellő időben eszközölhetők és így ezek a dologi kiadások a költségvetési év folyamán elmaradván, a zárszámadási év végével mint megtakarítások jelentkeztek. Mindamellett a községek pénzügyi egyensúlya szempontjából ki kell

emelni, hogy a zárszámadási feleslegek összege országosan a 0·3 millió P-t meghaladja a zárszámadási hiány összegét.

A községi háztartás általános helyzete és főbb problémái a vázolt statisztikai eredmények alapján.

Az eddigiekben az 1934. évi költségvetések adatainak statisztikai eredményeit elég részletesen megvizsgálva, módunkban áll tisztázni azt a kérdést, hogy azoknak a feladatoknak az ellátására, amelyeket az adott életviszonyok és a különféle jogszabályok a községekre hárítanak, mennyiben állanak megfelelő anyagi eszközök a községek rendelkezésére. Az adatok hosszú sora azt mutatja, hogy ezeket a feladatokat a községeknek tekintélyes része nem képes nagyobb nehézségek nélkül végrehajtani. Sok község egyrészt túlmagas pótadókulcs, másrészt a Községi Segélyezési Alapból engedélyezett segély igénybevétele nélkül még a községi igazgatás mellőzhetetlen tennivalóit sem képes végrehajtani, nemhogy a községi élet fejlesztésére gondolhatna. Láttuk például, hogy mindazok a szükségletek, amelyek a községi költségvetések I. (igazgatás) fejezete alá tartoznak és a legnagyobb részben feltétlenül kielégítendők, számos községben maguk nagyobb összegre rúgnak, mint a községi pótadó normális mértékével és a Községi Segélyezési Alapból nyert támogatás nélkül mutatkozó bevételek. Az igazgatási szükségletek ugyanis rendszerint a községek népességéhez, gazdasági és szociális súlyához mérten változnak, míg az előbb említett bevételeknek az alakulása nem tart lépést a nevezett tényezőkkel. Például a községi bevételek egyik legfontosabb csoportjának, az állam által a háztartási mérleg egyensúlybahozatalának megkönnyítésére átengedett közszolgáltatásoknak a mértéke igen sok esetben nincs arányban a községi igazgatási szükségletek nagyságával. Ezek a közszolgáltatások nem annyira az igazgatási szükségletekhez simulnak, mint inkább bizonyos különleges tényezők fennforgásához képest alakulnak. A kereseti adó eredménye főképen a kereskedelmi és ipari élet fejlettségétől, vagy a mezőgazdasági bérletviszonyok alakulásától függ, holott az igazgatási szükségletek oly esetekben is jelentékenyek, amidőn a kereskedelmi és ipari élet csak elenyésző súlyú megnyilvánulásokat mutat. Egy másik fontos átengedett közszolgáltatás, a borfogyasztási adó, amint azt a megfelelő helyen felderítettük, csak a bortermelő és a nagyobb bánya- és ipartelepekkel bíró községekben ad számottevőbb bevételi eredményt, míg más községekben, ahol egyébként az igazgatás szükségleteinek kielégítése esetleg jelentékeny összegeket követel, vagy egyáltalán nem, vagy csak igen mérsékelt összegben fordul elő a borfogyasztási adóbevétel. A községi bevételek egy másik igen fontos ágazatának, a vagyonból és vagyoni jogosítványokból eredő bevételeknek a mértékét gyakran bizonyos történelmi adottságok vagy a községi szükségletek nagyságával sokszor összefüggésben nem álló körülmények szabják meg. Így például Csikéria községnek, miként a megfelelő helyen vázoltuk, a trianoni békeszerződés határozmányaiból folyólag történt intézkedések következtében jelentékeny vagyonból eredő fedezeti források állanak rendelkezésére, amelyek egyáltalában nem állanak arányban a legtöbb község ugyanilyen vagy nagyobb szükségletet kielégítő fedezeti forrásaival. Jelentékenyen eltérőek a vagyonból származó fedezeti források azért is, mert a legelőelkülönítések során értékes és tekintélyes jövedelmet hajtó ingatlanok maradtak egyes politikai községek kezén, sok esetben pedig a községek ilyen jövedelmező vagyonalkatrészekhez nem jutottak. A vagyoni jogosítványok (vásártartási, vadászati, halászati jog stb.) szintén nem általános és a községi igazgatás feladataihoz mérten alakuló, hanem bizonyos különleges tényezők fennforgásához képest jelentkező bevételei a községeknek, jóllehet ezek a bevételek a háztartási mérleg kiegyensúlyozásánál többször nagy szerepet játszanak.

Alkalmunk volt meggyőződést szerezni a községi költségvetések eredményeinek részletes vizsgálása során arról is, hogy a tanügyi természetű kiadások mennyire aránytalanul befolyásolják és emellett sokszor mennyire súlyosan terhelik a községi háztartást úgy, hogy amíg a községeknek egyik, esetleg jelentékeny teherviselőképességgel bíró részénél egyáltalán nem merülnek fel, vagy csak egészen jelentéktelen tételként mutatkoznak, addig a községeknek egy másik, néha egészen szerény fedezéti forrásokkal jelentkező részétől olyan nagy költségvetési kiadási előirányzatokat követelnek, amelyek a községi háztartási mérleg egyensúlya szempontjából végzetes kihatásuaknak mondhatók. Erről a tételről szólva nem szabad figyelmen kívül hagynunk, hogy a községek egyik elég számottevő részében a felekezetek által kirott iskolai terhek a lakosságra olyan súlyos anyagi áldozatokat rónak, hogy ennek következtében a lakosságnak a községi háztartással szembeni teherviselőképessége tetemesen meg van csorbítva.

Az itt vázolt helyzetnél fogva csupán azt a célt, hogy a községek mulaszthatatlan feladataiknak eleget tegyenek, számtalanszor csak a felsőbb hatóságoknak, a törvényhatóságnak vagy az állami kormányzatnak esetenkinti segítő beavatkozásával lehet biztosítani. Ez a rendszer természetesen nem lehet a községi háztartásvitelnek a távoljövőre megalapozott és a fontos nemzetfejlesztési érdekeket kellőképen szolgáló módja. A rendszer megváltoztatásának problémája kapcsán azonban lelkiismeretesen mérlegelni kell az adott viszonyok között kínálkozó lehetőségeket. Ezek a lehetőségek mindaddig, amíg a gazdasági válság időszaka le nem tűnik és annak a helyébe az általános fellendülés periódusa nem lép, kizárnak minden olyan megoldást, amely a községi tevékenység körének túlságosan messzemenő és nagy anyagi kockázattal járó kibővítését, vagy a közületi adózási rendszernek erősebb megbolygatását, vagy pedig a közterheknek tetemesebb fokozását vonná maga után. Ehhez a feltételhez alkalmazkodva, lényegileg tulajdonképen csak arról lehet szó a községi háztartás problémájának közeljövőbeni rendezése kapcsán, hogy az adott országos bevételi keretek között az esetenkinti aránytalanságok lecsiszoltassanak olyképen, hogy a községeknek bizonyos jelenlegi bevételi forrásaik helyett országosan azonos eredményű, de a szükségletek mértékéhez jobban igazodó más bevételek bocsájtatnak rendelkezésükre, vagy a községeknek országos, esetleg a nagyobb vidékenkint mutatkozó együttes bevételei és kiadásai, vagy azoknak egy része a községek között bizonyos irányelvek szerint a jelenlegi alakulástól eltérően és annál a községi lakosság teherviselőképességéhez jobban alkalmazkodó arányossággal osztatnak meg.

Az állami adónemek között csak a házadó látszik olyannak, amelynél szó lehet arról, hogy alakulása párhuzamot mutat a községi élet fejlettségével. A házadó 1934. évi összes kivetési eredménye a magyarországi községekben 14·5 millió P. Ennek az összegnek $^1/_7$-ed részét államsegély alakjában a községi háztartások kapják. A 14·5 millió pengő házadó 2·4 millió P-vel kevesebb, mint az átengedett közszolgáltatások 16·9 millió P országos előirányzati összege. A házadó tehát nem pótolhatja eléggé azt a hiányt a községi háztartásban, amelyet az átengedett közszolgáltatások kiesése okozna. Ez már magában odamutat, hogy az állam által átengedett közszolgáltatásoknak a házadóval való behelyettesítése a községi háztartási viszonyok rendezésénél nem vezetne célhoz, nem is szólva arról, hogy az adókezelési elvi szempontokra való figyelemmel megengedhető-e az átengedett közszolgáltatásoknak községi bevételi forrásból állami bevételi forrássá való átalakítása. De még abban az esetben is, hogy ha a házadónak a községi bevételek sorába való utalása mellett községi bevételnek hagyatnék meg az állam által átengedett valamelyik olyan közszolgáltatás, amely a házadó bevételét az eddig átengedett közszolgáltatások bevételi összegére kiegészítené, kétségtelenül nem volna a községi háztartásnak egyensúlyi helyzete tekintetében jelenleg mutatkozó aránytalanság kellőképen kiküszöbölhető, mert hiszen, amint vázoltuk, minden, az állam által a községeknek átengedett közszolgáltatás bevételi összege a községi szükségletek főösszegéhez képest nagyon aránytalanul alakul. A fennforgó aránytalanságok megszüntetésére tehát csupán az a mód látszik célravezetőnek az adott viszonyok között, hogy a községeknek feltétlenül és kivétel nélkül ellátandó úgynevezett elemi kiadása vagy annak egy része egyenlő megterheléssel viseltessék olyan módon, hogy ezek a kiadások a többi községi kiadás kereteiből kiemeltetnek, másrészről pedig a községi bevételek keretéből kiemeltetnek bizonyos bevételek, s az említett szükségleteknek és fedezeteknek költségvetési kezelése nem községenkint, hanem országosan vagy a községek nagyobb csoportjai szerint, például vármegyénkint történik.

Ezzel az elgondolással készítette el a Belügyminisztérium néhány évvel ezelőtt a községi háztartásnak egy reformtervezetét, amelynek egyik változata szerint a költségvetésileg országosan kezelendő elemi szükségletek keretébe tartoznának a költségvetéseknek jelenleg érvényes rendszerénél megkülönböztetett igazgatási, adókezelési, tűzrendészeti, közegészségügyi és állategészségügyi, testnevelési, iskolánkívüli népművelési, továbbá szegényügyi és népjóléti kiadásai, a költségvetésileg országosan kezelendő elemi fedezetek keretébe pedig az előbb felsorolt ágazatok fedezetei, beleértve az állam által átengedett közszolgáltatásokat, továbbá a Községek Segélyezési Alapjából engedélyezett segélyek összegei. A községi pótadó e tervezet szerint csupán egyrészt az elemi szükségletek és fedezetek szembeállításával mutatkozó hiány kiegyenlítésére és pedig az ország összes községeiben az említett hiány és a községek pótadóalapjai közötti aránynak megfelelő kulccsal az egész országban egyöntetűen mint elemi

pótadó, másrészt az egyéb szükségletek és fedezetek közötti hiány kiegyenlítésére községenkint az illető község egyéb hiánya és pótadóalapja közötti arányhoz igazodó és községenkint változó kulccsal vettetnék ki. Ehelyütt a szóbanlévő tervezet részletesebb kritikai méltatásába nem bocsájtkozhatunk, úgy véljük azonban, érdemes lesz megvilágítani, hogy az 1934. évi községi háztartási statisztikánk adatai alapján országosan miképen alakulna a kétféle költségvetés mérlege. Az említett adatok figyelembevételével az elemi (normál) költségvetéseknél a szükségleteknek 45·2, a fedezeteknek 34·7 millió P volna az országos végösszege, e költségvetések hiánya tehát 10·5 millió P-t tenne ki, amely hiány kiegyenlítésére a jelenlegi községi pótadóalapok összege után 24·3%-os elemi (normál) pótadó kivetése volna szükséges. Ezzel szemben a községek egyéb (önkormányzati) szükségleteinek 29·0, fedezeteinek 14·5 millió P volna az országos végösszege, ebben a költségvetési ágazatban tehát 14·5 millió P, tehát átlagosan 33·3%-os pótadó kivetése volna szükséges. Az utóbbi pótadó kulcsa a mondottakból következőleg községenkint természetesen változó volna, amelynek esetenkinti nagyságát azonban a községek erősen befolyásolhatják racionális, takarékos és óvatos gazdálkodással.

A községi költségvetéseknek ez a statisztikai feldolgozása bőségesen alkalmat nyujtott arra, hogy a költségvetések összeállításánál követett rendszernek nemcsak a statisztikai feldolgozásra való alkalmatosságáról, hanem ennek a községi költségvetési munkálatok áttekinthetősége, világossága, könnyedsége, valamint a községi költségelőirányzatok ellenőrzése szempontjából való alkalmasságára nézve is véleményt lehessen mondani. A statisztikai munkálatoknál szerzett tapasztalatok azt mutatják, hogy a jelenlegi rendszer úgyszólván az összes előbb felsorolt szempontokból átdolgozásra szorul. A költségvetési tételeket a jelenlegi rendszer túlságosan összevonja, ezzel nem könnyíti, hanem megnehezíti a költségvetések összeállításának munkáját, mert amint tapasztalatunk bizonyítja, azok a közegek, akik ezt a munkát végzik, az élet nagy változatosságánál fogva tömegszámban jelentkező tételekre nézve a legtöbb esetben nem tudják eldönteni, hogy azokat melyik összevont rovatba kell besorozni, ezért azoknak nagy részét a rovatokon kívül a legkülönfélébb címeken veszik fel. A költségvetésekben e munkálatnál talált ilyen címek száma több ezerre tehető. Azokban az esetekben, amidőn mégis összevonások történnek, ezek gyakran helytelenek és az ilyképen bevezetett adatok a költségvetések ellenőrzéséhez helyes támpontot nem nyujtanak. Az egyes tételeknek fejezetenkinti besorolására vonatkozó irányelvek sokszor következetlenek, s így a költségvetési adatok fejezetenkinti megoszlására vonatkozó eredmények nem nyujtanak helyes tájékoztatást abból a szempontból, amely a fejezetenkinti megosztás bevezetésével tulajdonképen célbavétetett. Ezzel összefüggő hiánya a költségvetések jelenlegi rendszerének az a már említett körülmény, hogy a rendkívüli szükségletek és fedezetek nincsenek tagozva ugyanazon fejezetek szerint, amely fejezetek szerint a rendes szükségletek és fedezetek tagoztatnak.

Itt kell továbbá megemlékeznünk arról a már szintén említett körülményről is, hogy a szövetkezésben álló községek közös szükségleteiből az egyes községeket illető tételeknek a községi költségvetésekbe való beállításánál a községeknek elég jelentékeny része nem jár el az idevonatkozólag fennálló utasításoknak megfelelő gondossággal és nagyon sok a következetlenség a bruttó és nettó rendszer alkalmazásában. A községi vagyonkimutatások kitöltése a vonatkozó kimerítőbb utasítás hiánya miatt, de részben a kimutatások rendszere miatt is nem történik a legtöbb részletben olyan módon, hogy e kimutatások alapján megbízható eredményeket lehetne összeállítani. A mondottakból folyólag ajánlatosnak kell vélnünk, hogy a községi költségelőirányzatok fejezeteinek rovatonkinti részletezésére és kitöltésére vonatkozó rendelkezések alaposan átdolgoztassanak.

RÉSUME

Le présent travail statistique repose sur les données des budgets communaux de 1934, mais ne s'étend pas aux budgets annexes qui rendent compte de la gestion financière des institutions, exploitations et entreprises communales jouissant de l'autonomie financière, ni aux budgets des fonds gérés par les communes.

L'administration de l'ensemble des communes de Hongrie coûte, d'après les prévisions budgétaires définitives, 74·2 millions de pengős dont 31·3 millions (soit 42·1%) représentent les dépenses de personnel, et 42·9 millions (soit 57·9%) les dépenses de matériel. Cette dépense totale de 74·2 millions de pengős pèse sur 5,803.229 habitants qui forment la population des petites et grandes communes du pays; la charge moyenne par tête d'habitant est de 12·8 pengős. Si l'on prend les moyennes par commune, on constate une importante fluctuation. Dans la commune de Hévizszentandrás contiguë à la station balnéaire Héviz, la moyenne par tête d'habitant monte à 55 pengős. Elle atteint 40 pengős dans 3 autres communes et dépasse 30 pengős dans 14. En revanche, elle n'est que de 4 pengős dans 13 communes.

Le total des dépenses nécessitées par les besoins absolus accuse d'amples variations dépendant du chiffre de la population, de la situation économique et d'autres facteurs de la gestion financière des communes. Le maximum, notamment, 715.956 pengős, se trouve dans le budget de la commune de Csepel, bien connue pour ses établissements d'industrie lourde. Il y a encore une commune pour laquelle ce total dépasse 500.000 pengős, 4 communes pour lesquelles il dépasse 400.000 pengős, une commune pour laquelle il est supérieur à 300.000 pengős, tandis que pour 20 communes, le total en question oscille entre 200.000 et 300.000 pengős, et pour 89 communes, il est compris entre 100.000 et 200.000 pengős. A l'autre bout, une petite commune de la Transdanubie présente le minimum avec 505 pengős de dépenses. En outre, le total des besoins budgétaires de 4 communes est au-dessous de 1000 pengős. Ces dernières communes sont toutes situées au delà du Danube.

Si nous rapportons le total des dépenses prévues au chiffre de la population, nous trouvons des taux bien plus élevés dans les villes que dans les communes. La division du total général des dépenses prévues dans les budgets de 1933 des villes autonomes par le chiffre total de la population de ces villes conduit à la valeur de 69·7 pengős représentant la charge moyenne par tête d'habitant. Un calcul analogue fournit 38·5 pengős pour les villes départementales. En rapprochant ces résultats de la charge moyenne de 12·8 pengős obtenue sur la base des budgets de 1934 des communes et de leur population totale enregistrée en 1930, on conclut que l'administration communale coûte bien moins cher que l'administration municipale, même en tenant compte du fait que l'administration des villes s'efforce de satisfaire un plus grand nombre de besoins que celle des communes.

L'esprit d'économie souffle dans la gestion financière des communes. En effet, les dépenses prévues pour 1934 montent à un total de 74·2 millions de pengős, alors que le total correspondant a été de 77·8 millions en 1933. En 1930, les dépenses prévues avaient même atteint la somme de 89·2 millions. Donc la compression des dépenses se chiffre pour cet intervalle de quatre années par 15·0 millions de pengős, soit par 16·8%; cette compression a pu se réaliser principalement par la réduction du traitement des fonctionnaires et autres employés communaux.

En étudiant la répartition de la somme de 74·2 millions de pengős des besoins communaux suivant les divers comitats, on est frappé par la part revenant au comitat de Pest-Pilis-Solt-Kiskun et montant à 12·6 millions de pengős, c'est-à-dire à 17·0% du total national. La seconde place est occupée par le comitat de Békés avec 4·2 millions; la dernière place est occupée par les communes du comitat d'Abauj-Torna avec 1·0 million de pengős.

Le total des recettes prévues dans les budgets de 1934 de toutes les communes de Hongrie monte à 49·2 millions de pengős. Cette somme représente 66·3% du total des dépenses prévues dans les mêmes budgets. La recette moyenne par tête d'habitant de commune (pour l'ensemble du pays et y compris la subvention de l'État) est donc 8 pengős. Des 3.348 budgets communaux établis en Hongrie pour 1934, il se trouve seulement 11 où les dépenses étaient complètement équilibrées par les recettes; et parmi ces 11 budgets, 3, se soldent par un

excédent de quelques milliers de pengős. Les 3.337 autres sont tous déficitaires et la somme globale de tous les déficits se chiffre par 25·0 millions de pengős, soit 33·7% du total général des dépenses prévues. Les règles juridiques en vigueur prescrivent de combler les déficits communaux par un impôt communal additionnel assis sur l'impôt foncier, l'impôt de maison, l'impôt des sociétés et l'impôt sur les tantièmes, payables tout à l'État. Le taux de l'impôt communal additionnel dépend donc du rapport du déficit au produit des impôts d'État qui lui servent de base. Pour caractériser la grande variété qu'on observe au sujet de cette base, il suffira de retenir qu'en 1934, le montant total des impôts d'État d'après lesquels l'impôt communal additionnel est établi a dépassé la somme de 100.000 pengős dans le cas de 33 communes, et est resté inférieur à 1000 pengős dans le cas de 71 communes. Le total général des impôts d'État en question s'est élevé (déduction faite des impôts des exemptés) à 43·3 millions; donc le déficit de 25·0 millions représente 57·6% des impôts de base. Cela rend illusoire le principe posé par des lois et ordonnances que la limite supérieure normale du taux de l'impôt communal additionnel est de 50%. Aujourd'hui on peut considérer 75% comme une limite supérieure. Voici comment se répartit le produit total des impôts servant de base à l'établissement de l'impôt additionnel: impôt foncier 64·2%, impôt de maison 32·4%, impôt des sociétés 3·1%, impôt sur les tantièmes 0·3%. Toutefois cette répartition présente de larges variations d'une région à l'autre.

En ce qui concerne les dépenses prévues dont le total atteint la somme de 74·2 millions de pengős, les dépenses ordinaires en absorbent 65·4 millions soit 88·1%, et les dépenses extraordinaires 8·8 millions soit 11·9%. En examinant une à une les moyennes par comitat, nous trouvons que la part des dépenses extraordinaires oscille entre le maximum de 17·4 et le minimum de 5·7%. Le poids des dépenses extraordinaires ne peut donc être qualifié de trop lourd pour l'ensemble du pays; il y a cependant des communes qui gémissent sous le fardeau des dépenses extraordinaires nécessitées par divers investissements tels que construction d'écoles, de routes, de maisons pour l'administration communale, création d'institutions éducatives, etc. ainsi que par les déficits des comptes définitifs et par des opérations cadastrales de grande envergure. Pourtant les capitaux à engager dans les investissements étaient mesurés généralement avec parcimonie: ils montent dans les budgets de 1934 à un total de 0·8 de million seulement, donc à 1·0% de l'ensemble des dépenses. Ce pourcentage montre que la situation financière des communes de Hongrie ne permet qu'un service très restreint des intérêts de l'avenir à tel point que la majeure partie des communes sont incapables de prélever les dépenses exigées par les investissements importants dont la nécessité se fait sentir périodiquement sur le produit de leurs recettes normales.

La guerre, les troubles révolutionnaires, le gâchis financier des temps troubles et l'arrêt complet des investissements pendant une longue période ont rendu inévitable une certaine reconstruction financière. Les communes se sont mises en 1924 à cette oeuvre de reconstruction et, pour cela, elles devaient largement recourir aux emprunts. Selon le tableau dressé par le service de comptabilité du Ministère royal hongrois de l'Intérieur pour l'année 1931, le total des emprunts émis depuis le 1er juillet 1924 jusqu'à la fin de 1931 s'est élevé à 55,308.498 pengős dont 24,435.722 pengős constituent une dette à long terme, et 30,872.776 pengős une dette flottante. Compte tenu des amortissements, il subsistait à la fin de 1931 une dette de 43,330.286 pengős dont 22,111.788 pengős représentaient la dette flottante et 21,218.498 pengős la dette à long terme. La crise économique qui allait en s'aggravant depuis 1931 rendait impossible aux communes — saut quelques cas tout à fait exceptionnels — de contracter de nouveaux emprunts à long terme; les communes à court d'argent devaient donc se contenter de crédits à court terme. Les états de fortune qui accompagnent les budgets communaux de 1934 révèlent que la dette totale des communes monte à 45,815.357 pengős dont 20,927.407 pengős représentent la dette à long terme et 24,887.950 pengős la dette à court terme. Certes, c'est une phénomène anormal et malsain que la dette flottante dépasse la dette à long terme. L'explication réside dans le fait que la situation du marché financier ne permettait pas dans ces dernières années de contracter des emprunts à long terme. Dans le cas de certaines communes, l'écart relatif entre les deux espèces de dettes est même notablemet plus grand que pour l'ensemble du pays.

Parmi les recettes prévues par les budgets communaux pour l'année 1934, les recettes extraordinaires ne figurent qu'avec la proportion de 3·7% (quand on totalise pour toutes les communes du pays); l'importance des recettes extraordinaires reste donc bien loin derrière celle des dépenses extraordinaires. Toutefois, la proportion des recettes extraordinaires atteint 14·1% dans le cas des communes du comitat de Sopron, et 11·6% dans celui des communes de Tolna, comme résultat de nouveaux emprunts respectivement des excédents des exercices précédents.

En étudiant les divers chapitres des dépenses ordinaires, on voit que la première place est due au chapitre Ier (administration) absorbant 29·8 millions de pengős. Cela représente pour la totalité du pays une proportion moyenne de 40·2%, mais la proportion s'est élevée en 1934 jusqu'à 70% dans le cas de 36 communes. Sur le total des dépenses prévues au chapitre Ier (administration), les dépenses de personnel montent à 23·5 millions (78·9%) et les dépenses de matériel à 6·3 millions (21·1%). Excepté un seul comitat, partout la règle se confirme que l'administration des grandes communes coûte plus cher que celle des petites en ce qui concerne les dépenses de personnel, et que la situation est renversée en ce qui concerne les dépenses de matériel. En effet, pour l'ensemble des grandes communes, les dépenses de personnel ont absorbé 81·0% et les dépenses de matériel 19·0%; et dans la catégorie des petites communes, les proportions correspondantes étaient 74·2% et 25·8%.

Après le chapitre de l'administration, le chapitre V (instruction publique et éducation physique) doit être mentionné par ordre d'importance; ses besoins se chiffrent par 9·7 millions de pengős, soit 13·1% du total des dépenses, avec la spécification suivante: instruction publique 7·4 millions (10·0% de toutes les dépenses prévues), éducation physique 2·3 millions (3·1%). Viennent ensuite comme étant à peu près d'importance égale le chapitre VIII (transports, 7·1%), le chapitre IV (hygiène et affaires vétérinaires, 7%) et le chapitre IX (administration des biens, 7·0%). Le chapitre III (service d'incendie) comprend 5·5% de l'ensemble des dépenses.

Les dépenses culturelles et ecclésiastiques (chapitre VI) figurent avec la somme de 2·6 millions de pengős et constituent 3·5% de l'ensemble des dépenses prévues; l'assistance publique et la prévoyance sociale (chapitre VII) exigeaient 2·3 millions (3·1%), la gestion des impôts 1·2 millions soit 1·6% (chapitre II). Pour ce dernier chapitre, il convient de remarquer qu'il ne comprend pas la totalité des dépenses occasionnées par l'administration fiscale, car ceux des fonctionnaires communaux qui sont titularisés dans leur emploi émargent au chapitre Ier (administration).

Les besoins communaux qui ne trouvent pas place dans les chapitres des dépenses ordinaires contituent le chapitre XI. intitulé „Divers"; ils s'experiment d'ailleurs par la somme insignifiante de 21.620 pengős.

L'examen des recettes prévues dont le total monte à 49·2 millions de pengős sans compter le produit de l'impôt communal additionnel conduit à la constatation que la fraction la plus importante tombe dans le chapitre de la gestion des impôts: 19·7 millions soit 39·9% dont une partie notable provient des contributions publiques cédées par l'État aux communes, à savoir 6·8 millions (environ un tiers) de l'impôt général sur le revenu. Cet impôt constitue pour la moitié environ des communes 11 à 20% des courvertures budgétaires autres que la contribution de l'État, et pour un peu d'un cinquième des communes 6 à 10%. Puisque l'impôt général sur le revenu frappe surtout le revenu produit par l'exercice d'un commerce ou d'une industrie, il constitue une source de recettes importante dans les communes dont la population compte beaucoup de commerçants et d'entrepreneurs industriels; aussi a-t-il un rendement plus élevé dans la ceinture de la capitale et dans certaines communes de la Plaine que dans les communes éloignées des centres industriels. L'impôt sur les traitements et salaires, également cédé par l'État aux communes, joue un rôle plus effacé; son rendement total ne figure dans les prévisions budgétaires des communes qu'avec 1·2 million de pengős, soit 2·4% de l'ensemble des couvertures prevues. L'impôt de consommation sur le vin (autre contribution publique cédée par l'État) représente déjà 5·1 millions c'est-à-dire 10·4% parmi les recettes prévues pour 1934. L'impôt de consommation sur la viande ne promet que 1·3 million soit 2·7%. Il a été prévu encore 0·4 de million au titre d'impôt additionnel sur la consommation de la bière et d'autres spiritueux, et 0·9 de million au titre des taxes payables pour les patentes des débits de boissons. La catégorie des contributions publiques cédées par l'État aux communes comprend finalement la participation au produit de l'impôt sur le chiffre d'affaires. A ce titre, les communes ont inscrit dans leurs budgets de 1934 la somme de 1·2 million, soit 2·5% de la totalité des recettes.

A la suite de la crise économique d'année en année plus grave depuis le commencement de 1930, les recettes provenant des impôts cédés par l'État aux communes accusent une régression déplorable. En 1930, elles atteignirent dans les budgets 31 millions de pengős en chiffres ronds; en 1934,

leur rendement s'exprime par 16·9 millions. Depuis 1930, la baisse se chiffre donc par 14·1 millions de pengős, autrement dit par 45·5%.

En poussant plus loin l'analyse des divers chapitres des recettes budgétaires, on constate que le chapitre de la gestion des impôts est suivi immédiatement par celui de l'administration des biens (chapitre IX) qui enregistre une recette de 8·9 millions soit 18·0%. Un peu plus de la moitié de cette recette est due au produit des biens immobiliers des communes et un tiers comprend les redevances pour les permis de chasse et les permis de marché et de foire.

Le Fonds d'Assistance des Communes est un fonds destiné à réduire le déficit des budgets communaux et doté par les contributions de l'État (subvention plus 1/7 du produit de l'impôt des maisons). C'est le ministre de l'intérieur qui, après entente avec le ministre des finances, prélève sur les disponibilités du Fonds des sommes versées ensuite par l'intermédiaire des autorités départementales aux communes en détresse. Ce secours figure dans le budget des communes sous un chapitre spécial (chapitre X); en 1934, le Fonds a couvert 13·9% des dépenses communales, en nombre absolu: 6·8 millions de pengős. Il ressorts des tableaux statistiques que le Fonds d'Assistance a contribué aux dépenses de 559 communes plus que toutes les autres sources de recettes; en revanche presque un tiers des communes ont pu équilibrer leur budget sans aucune subvention d'État. Le service d'incendie relevant du IIIe chapitre produit 6·3% des recettes avec 3·1 millions de pengős dont ·3 millions représentent les taxes de ramonage, recettes transitoires. Le chapitre VIII est relatif aux transports dont les recettes (3·0 millions) figurent avec 6·1% dans l'ensemble. La majeure partie de cette somme de 3 millions — 2·7 millions — provient du rachat de travaux publics; il faut entendre par là le rachat des prestations obligatoires consistant en travail à bras d'homme, par animaux de trait ou véhicules automobiles. Le reste des recettes communales inscrites au chapitre VIII se compose de remboursements de pavage de route ou de trottoir, de péages sur route ou sur pont.

Les recettes incorporées dans le chapitre Ier (administration) montent à 2·4 millions de pengős, soit à 4·8% du total. Un tiers environ de ces recettes provient du remboursement des frais de garde champêtre. Un poste important (639.253 pengős) a pour source la taxe payable pour la délivrance des certificats de bétail. Les recettes du chapitre IV (hygiène et affaires vétérinaires) s'élèvent d'après les prévisions à 2·3 millions de pengős soit 4·6% du total. La moitié environ de ces recettes est produite par les taxes d'examen de viande et les taxes d'abatage, un tiers et même un peu plus par les taxes de monte.

Les recettes du chapitre VII (assistance publique et prévoyance sociale) atteignent tout juste 1% du total des recettes; celles des chapitres V (instruction publique et éducation physique) et VI (recettes culturelles et ecclésiastiques) sont plus faibles encore.

On trouve dans les budgets des communes de Hongrie des dépenses transitoires dont l'explication est la suivante: les communes avancent des sommes pour payer certains travaux d'utilité publique; elles en poursuivent le recouvrement à la façon des contributions publiques après avoir réparti les dépenses entre les persones directement intéressées.

Cette catégorie de dépenses comprend les allocations des gardes champêtres communaux; cependant, il est malaisé de fixer la contrevaleur de ces allocations parce que les propriétaires intéressés payent souvent les gardes champêtres en nature. Il y a lieu de faire rentrer dans la même catégorie les frais de ramonage que les prévisions de 1934 évaluent à 3·0 millions de pengős et auxquels elles mettent en parallèle une recette de même hauteur. L'entretien des animaux reproducteurs coûte 1·6 million et il est à présumer que 0·2 de million ne seront pas récupérés. Les règlements en vigueur autorisent les communes à exiger au plus 50% des frais de pavage des trottoirs des propriétaires de maison intéressés. Des dépenses de cette espèce se rencontrent dans 461 budgets communaux (sur 3.348) et leur montant total est 0·5 de million. Les recettes prévues à ce titre n'ont été estimés que 0·2 de million.

Le présent travail cite et fait connaître à propos de chaque question les règles juridiques afférentes qu'il faut observer dans la gestion des finances communales. Il offre donc, à côté des résultats statistiques, un résumé du droit financier communal hongrois aussi.

TRADUCTION FRANÇAISE DES EN-TÊTES DES TABLEAUX DÉTAILLÉS.

Traduction française des en-têtes des tableaux détaillés.

Répartition, en pourcentage, des bases d'impôt communal additionnel et leurs sommes moyennes par habitant et comitat. (Page 3.)

Régions et comitats	Impôt				Somme revenant à un habitant de l'impôt				Montant en pengős par tête d'habitant du total général des bases d'impôt communal additionnel
	foncier	des propriétés bâties	sur les sociétés	sur les tantièmes	foncier	des propriétés bâties	sur les sociétés	sur les tantièmes	
	provenant des impôts de l'Etat et servant de base à l'impôt communal additionnel				servant de base à l'impôt communal additionnel				
	en pourcentage de la base d'impôt totale				pengős				

Données, par comitats, des prévisions budgétaires, pour 1934, des finances communales. (Pages 4—5.)
Données générales.

Comitats	Communes des comitats:			Somme des			en pengős		Montant, en pengős, revenant à ceux qui ne sont pas imposés, des sommes des impôts d'Etat servant de base à l'assiette de l'impôt communal additionnel	Base d'impôt additionnel effectif en pengős	Déficit	Excédent	Comitats
	leur territoire en arp. cad.	nombre de leurs habitants	nombre de leurs maisons	fonciers	des propriétés bâties	sur les sociétés	impôts				budgétaire		
		d'après le recensement de la population de 1930		servant de base à communal			sur les tantièmes	totaux			en pengős		
							l'assiette de l'impôt additionnel						

Données, par comitats, des prévisions budgétaires, pour 1934, des finances communales. (Pages 6—7.)
Dépenses ordinaires, extraordinaires et d'après les chapitres budgétaires.

Comitats	Dépenses ordinaires									Dépenses extraordinaires	Dépenses au total en pengős et en %	Comitats
	I. Administration	II. Service des impôts	III. Service d'incendie	IV. Hygiène publique et affaires vétérinaires	V. Instruction publique et éducation physique	VI. Culture intellectuelle et religion	VII. Assistance et bien-être publics	VIII. Communication et transports	IX. Gestion des biens	XI. Divers	Dépenses ordinaires totales			
	en pengős et *en pourcentage des dépenses totales*													

Données, par comitats, des prévisions budgétaires, pour 1934, des finances communales. (Pages 8—9.)
Recettes ordinaires, extraordinaires et d'après les chapitres budgétaires.

Comitats	Recettes ordinaires										Recettes extraordinaires	Recettes au total en pengős et en %	Comitats
	I. Administration	II. Service des impôts	III. Service d'incendie	IV. Hygiène publique et affaires vétérinaires	V. Instruction publique et éducation physique	VI. Culture intellectuelle et religion	VII. Assistance et bien-être publics	VIII. Communication et transports	IX. Gestions des biens	X. Secours accordés des Fonds d'assistance communaux	XI. Divers	Recettes ordinaires totales			
	en pengős et *en pourcentage des recettes totales*													

Données, par comitats, des prévisions budgétaires pour 1934, des finances communales. (Pages 10-11.)

Dépenses et recettes ordinaires.

I. Administration.

Comitats	Dépenses								Recettes												Comitats
	Dépenses personnelles					Dépenses de matériel	Dépenses personnelles et de matériel au total		Remboursements												
	émoluments personnels des		honoraires des maires	salaires des autres employés, gens de service et salariés	Au total				d'après les allocations des gardes champêtres	divers	Part des fonds	Pour certificats	Vérifications	Droits des certificats de bétail	Droits payés pour les extraits du registre de l'état-civil	Droits de l'admission des personnes comme ressortissants communaux	Droits d'expertise	Patentes	Divers	Au total	
	fonctionnaires	autres employés de bureau																			
	communaux																				
									p e n		g ő s										

Données, par comitats, des prévisions budgétaires pour 1934, des finances communales. (Pages 12-13.)

Dépenses et recettes ordinaires.

II. Service des impôts.

Comitats	Dépenses								Recettes												Comitats
	Dépenses personnelles	Dépenses de matériel				Dépenses personnelles et de matériel au total			Impôt sur la consommation		Impôt additionnel sur la consommation de la bière et de l'alcool	Droit de licence sur le débit de boissons et droit du commerce des boissons alcooliques	Droit sur l'encaissement des impôts	Droit de mutation d'immeubles communaux	Quote-part accordée pour l'administration de la taxe sur le chiffre d'affaires	Commission revenant aux communes sur la base de la licence de la vente des timbres sur le commerce des animaux et des timbres de la taxe sur le chiffre d'affaires	Intérêts moratoires d'après les impôts communaux	Divers	Au total		
		Frais d'exécution	Réductions d'impôt et de taux	Divers	Au total		Impôt général cédulaire sur le gain personnel et amendes de l'impôt cédulaire de gain person.	Impôt cédulaire sur le gain personnel des employés	de vin	de la viande											
							p e n		g ő s												

Données, par comitats, des prévisions budgétaires pour 1934, des finances communales. (Pages 14-15.)

Dépenses et recettes ordinaires.

III. Service d'incendie.

Comitats	Dépenses						Recettes					Comitats
	Dépenses personnelles	Dépenses de matériel				Dépenses personnelles et de matériel au total	Droits et taxes du service d'incendie	Droits de ramonage	Taxes administratives de 5% pouvant être retenues des droits de ramonage	Divers	Au total	
		Achat et entretien de l'équipement des sapeurs pompiers	Droit de ramonage	Divers	Au total							
						p e n	g ő s					

Données, par comitats, des prévisions budgétaires pour 1934, des finances communales. (Pages 16-17.)

Dépenses et recettes ordinaires.

IV. Hygiène publique et affaires vétérinaires.

Comitats	Dépenses																																Comitats
	Dépenses personnelles	Dépenses de matériel																															
		Entretien des puits publics, des conduites d'eau, des canaux	Entretien des glacières publiques	Entretien de l'hôpital d'épidémie	Entretien des animaux reproducteurs	Entretien des abattoirs	Ecorchorie, atelier d'écorcheur	Matières pour la désinfection	Taxes de secours pour cas de maladie et d'accident	Protection de maternité et de nourrissons	Divers																					
											p e n		g ő s																				

		Recettes																
	Au total	Dépenses personnelles et de matériel au total	Remboursements	Pour désinfections	Droits de soignement des malades	Droits de bain	Concessions pour sépultures	Droits des dépôts mortuaires	Revenus provenant des cimetières	Remboursement pour cas de maladie et d'accident	Droits d'examen de viande et de l'utilisation de l'abattoir	Droits de monte	Divers	Au total	
	g ő s														

Données, par comitats, des prévisions budgétaires, pour 1934, des finances communales. (Pages 18-19.)

Dépenses et recettes ordinaires.

V. Instruction publique et éducation physique.

Comitats	Dépenses							Recettes				Comitats
	Dépenses scolaires personnelles et de matériel non compris les dépenses en forme de secours de commune ecclésiastique	Contribution au fonds de retraite des instituteurs	Contribution aux écoles agricoles complémentaires	Contribution aux frais des oeuvres post-scolaires pour la population	Contribution aux frais de l'entretien des écoles maternelles	Frais provenant du dénombrement des enfants soumis à l'enseignement obl.	Contribution aux frais de l'éducation physique	Divers	Au total	Subvention d'Etat	Droits scolaires et d'inscription	Divers	Au total	

Données, par comitats, des prévisions budgétaires, pour 1934, des finances communales. (Pages 26-27.)

Dépenses et recettes ordinaires.

IX. Gestion des biens.

Comitats	Dépenses											Recettes								
	Dépenses personnelles	Dépenses de matériel										Dépenses personnelles et de matériel au total	Revenus provenant des immeubles	Revenus provenant des titres et des dépôts à la caisse d'épargne	Droits et bénéfices				Quote-part des bénéfices nets des exploitations communales	Divers	Au total
		Entretien des bâtiments	Taxe d'assurance contre l'incendie	Taxe de ramonage des bâtiments en possession de la commune	Matières de consommation	Charges publiques	Contribution aux exploitations communales			Fermage, pouvant être distribué des terrains de chasse	Divers	Au total			Droits de chasse	Droits de pêche	Pesage	Revenus provenant des foires			
							d'agriculture	de sylviculture	autres												
	Dépenses											Recettes								

Données, par comitats, des prévisions budgétaires, pour 1934, des finances communales. (Pages 28-29.)

Dépenses et recettes extraordinaires.

Comitats	Dépenses						Recettes					Comitats
	Investissements			Dépenses transitoires			Investissements et dépenses transitoires au total	Investissements			Recettes transitoires	Investissements et dépenses transitoires au total	
	à titre		Au total	personnelles	de matériel	Au total		Aliénation des immeubles	Emprunts	Au total			
	d'achat d'immeubles	d'amortissement des emprunts											
	Dépenses						Recettes						

Données principales des prévisions budgétaires, pour 1934, des finances communales. (Pages 30—89.)

Noms des communes	Caractère des communes: grandes ou petites	Superficie en arp. cad. des communes	Nombre des habitants (suivant le recensement de 1930) des communes	Suivant les prévisions budgétaires des finances fixées définitivement pour l'année 1934: dépenses en pengös: ordinaires	dépenses en pengös: extra-ordinaires	dépenses en pengös: totales	recettes en pengös: ordinaires	recettes en pengös: extra-ordinaires	recettes en pengös: totales	Déficit total du budget non compris en pengös	Déficit total du budget y compris les subventions reçues des Fonds de secours communaux en pengös	Somme, en pengös, des impôts de l'Etat servant de base pour l'assiette de l'impôt communal additionnel	Le déficit se présentant sans la subvention de l'Etat combien % représente-t-il par rapport aux dépenses de l'impôt communal additionnel	Sur les % indiqués dans la colonne 14, ont été comblés par subventions de l'Etat	Sur les % indiqués dans la colonne 14, ont été comblés par l'impôt communal additionnel
1	2	3	4	5	6	7	8	9	10	11	12	13	14	15	16

Montant revenant, en moyenne, à un habitant, par commune, de la somme totale des impôts de l'Etat servant de base pour l'assiette d'impôt communal additionnel, des dépenses budgétaires des finances et des recettes non subventionnées par l'Etat. (Pages 90—109.)

Noms des communes	Montant, en pengös, revenant en moyenne par habitant de la somme totale: des impôts de l'Etat servant de base pour l'assiette d'impôt communal additionnel	des dépenses prévues dans le budget des finances de 1934	des recettes non subventionnées par l'Etat prévues dans le budget des finances de 1934	Noms des communes	Montant, en pengös, revenant en moyenne par habitant de la somme totale: des impôts de l'Etat servant de base pour l'assiette d'impôt communal additionnel	des dépenses prévues dans le budget des finances de 1934	des recettes non subventionnées par l'Etat prévues dans le budget des finances de 1934	Noms des communes	Montant, en pengös, revenant en moyenne par habitant de la somme totale: des impôts de l'Etat servant de base pour l'assiette d'impôt communal additionnel	des dépenses prévues dans le budget des finances de 1934	des recettes non subventionnées par l'Etat prévues dans le budget des finances de 1934

TÁBLÁZATOS RÉSZ.

KSH Könyvtár

A községi pótadóalapok százalékos megoszlása és azok lakosonkinti átlagösszege vármegyénkint.

A vármegyék megnevezése	A községi pótadó alapjául szolgáló állami adókból a				A községi pótadó alapjául szolgáló				A községi pótadóalapok végösszegéből egy lélekre eső összeg pengő
	föld-	ház-	társulati	tantième-	föld-	ház-	társulati	tantième-	
	adó az összes pótadóalap százalékában				adóból egy lélekre eső összeg pengő				
I. Dunántúl.									
Baranya	64·6	34·1	1·2	0·1	5·7	3·0	0·1	0·0	8·8
Fejér	73·4	21·0	4·6	1·0	8·0	2·3	0·5	0·1	10·9
Győr, Moson és Pozsony	74·1	25·4	0·5	0·0	6·3	2·1	0·0	0·0	8·4
Komárom és Esztergom	38·9	29·6	29·5	2·0	3·7	2·8	2·8	0·2	9·5
Somogy	70·3	28·6	1·0	0·1	5·6	2·3	0·0	0·0	7·9
Sopron	68·3	28·0	2·9	0·8	6·3	2·6	0·3	0·0	9·2
Tolna	64·7	33·1	1·9	0·3	6·6	3·4	0·2	0·0	10·2
Vas	62·4	35·2	2·3	0·1	4·8	2·8	0·2	0·0	7·8
Veszprém	70·4	28·8	0·6	0·2	6·2	2·5	0·1	0·0	8·8
Zala	61·1	37·1	1·7	0·1	4·0	2·5	0·1	0·0	6·6
II. Alföld.									
Bács-Bodrog	74·9	24·6	0·4	0·1	7·3	2·4	0·1	0·0	9·8
Békés	72·3	26·5	1·0	0·2	7·0	2·6	0·0	0·0	9·6
Bihar	66·6	27·8	5·6	0·0	5·6	2·3	0·5	0·0	8·4
Csanád, Arad és Torontál	79·4	19·2	1·4	0·0	8·3	2·0	0·2	0·0	10·5
Csongrád	78·6	21·0	0·2	0·2	5·6	1·5	0·0	0·0	7·1
Hajdu	68·5	31·0	0·4	0·1	4·9	2·3	0·0	0·0	7·2
Jász-Nagykun-Szolnok	74·4	24·7	0·7	0·2	5·9	2·0	0·0	0·0	7·9
Pest-Pilis-Solt-Kiskun	48·8	48·5	2·4	0·3	3·4	3·4	0·2	0·0	7·0
Szabolcs és Ung	66·2	32·0	1·6	0·2	3·0	1·5	0·1	0·0	4·6
Szatmár, Ugocsa és Bereg	67·1	31·9	0·9	0·1	3·7	1·8	0·0	0·0	5·5
III. Észak.									
Abaúj-Torna	65·0	33·6	1·4	—	3·9	2·0	0·1	—	6·0
Borsod, Gömör és Kishont	58·9	36·3	4·4	0·4	3·5	2·2	0·3	0·0	6·0
Heves	65·4	31·0	3·3	0·3	4·3	2·0	0·2	0·0	6·5
Nógrád és Hont	58·5	35·4	6·1	0·0	3·6	2·2	0·4	0·0	6·2
emplén	57·0	38·3	3·9	0·8	3·6	2·4	0·2	0·1	6·3
Összesen	64·2	32·4	3·1	0·3	4·9	2·6	0·2	0·0	7·7

KSH könyvtár

A községi háztartások 1934. évi költségvetési előirányzatainak adatai vármegyénkint.

Általános adatok.

Vármegye	A vármegye községeinek			A községi pótadó kivetésének			alapjául szolgáló		A községi pótadó kivetésének alapjául szolgáló állami adóösszegéből a pótadómentességben részesülőkre eső összeg	A megmaradó pótadóalap	Költségvetési		Vármegye
	területe	lélekszáma	házainak száma	föld-	ház-	társulati-	tantième-	összes-			hiány	felesleg	
	kat. hold	az 1930. évi népszámlálás szerint		adók összege			pengő		pengő	pengő	pengő		
I. Dunántúl.													**I. Dunántúl.**
Baranya	654.035	232.628	46.653	1,330.185	701.148	24.789	1.327	2,057.449	54.997	2,002.452	1,327.323	—	Baranya
Fejér	696.405	230.469	42.870	1,837.943	525.584	114.302	26.223	2,504.052	45.907	2,458.145	1,314.675	—	Fejér
Győr, Moson és Pozsony	398.415	146.003	26.591	909.762	311.982	6.074	270	1,228.088	59.272	1,168.816	542.449	123	Győr, Moson és Pozsony
Komárom és Esztergom	326.372	154.205	24.837	566.128	431.086	430.649	28.677	1,456.540	27.197	1,429.343	630.985	—	Komárom és Esztergom
Somogy	1,156.128	352.920	68.124	1,967.942	801.593	26.802	2.895	2,799.232	56.588	2,742.644	1,566.012	—	Somogy
Sopron	314.550	143.366	25.740	896.931	367.867	38.006	10.052	1,312.856	42.253	1,270.603	726.278	3.311	Sopron
Tolna	612.616	254.915	52.330	1,679.197	860.232	50.245	7.355	2,597.029	58.492	2,538.537	1.043.437	—	Tolna
Vas	558.580	227.326	39.931	1,108.804	626.014	40.984	1.557	1,777.359	52.145	1,725.214	858.781	—	Vas
Veszprém	670.316	204.552	39.222	1,269.604	518.399	10.950	3.023	1,801.976	69.994	1,731.982	864.843	490	Veszprém
Zala	826.433	320.886	62.180	1,297.459	786.476	35.019	2.597	2,121.551	41.430	2,080.121	1,224.078	—	Zala
II. Alföld.													**II. Alföld.**
Bács-Bodrog	291.208	109.468	26.602	801.831	263.406	3.900	1.390	1,070.527	25.218	1,045.309	627.877	—	Bács-Bodrog
Békés	555.332	256.041	58.746	1,786.915	652.980	24.391	4.428	2,468.714	82.794	2,385.920	1,360.664	—	Békés
Bihar	481.573	176.002	38.218	981.171	409.354	81.547	520	1,472.592	40.294	1,432.298	759.344	—	Bihar
Csanád, Arad és Torontál	301.428	138.494	30.693	1,149.824	277.652	20.710	979	1,449.165	34.480	1,414.685	929.697	—	Csanád, Arad és Torontál
Csongrád	218.343	89.622	18.890	498.972	132.957	1.560	948	634.437	12.800	621.637	407.482	—	Csongrád
Hajdu	245.877	102.986	22.615	505.194	228.556	3.183	812	737.745	20.210	717.535	430.814	—	Hajdu
Jász-Nagykun-Szolnok	633.774	263.897	59.548	1,549.281	514.686	14.204	4.623	2,082.794	40.076	2,042.718	1,079.995	—	Jász-Nagykun-Szolnok
Pest-Pilis-Solt-Kiskun	1,717.622	930.541	188.155	3,192.879	3,177.425	155.492	22.962	6,548.758	216.925	6,331.833	3,460.001	2.188	Pest-Pilis-Solt-Kiskun
Szabolcs és Ung	764.700	343.616	58.943	1,039.791	503.046	25.122	4.172	1,572.131	48.105	1,524.026	1,487.593	—	Szabolcs és Ung
Szatmár, Ugocsa és Bereg	367.782	149.642	27.083	554.910	263.402	7.221	1.101	826.634	22.579	804.055	499.912	—	Szatmár, Ugocsa és Bereg
III. Észak.													**III. Észak.**
Abaúj-Torna	291.730	91.428	17.665	359.741	186.245	7.555	—	553.541	14.788	538.753	308.494	—	Abaúj-Torna
Borsod, Gömör és Kishont	677.974	296.721	57.648	1,046.435	645.201	79.353	6.508	1,777.497	80.632	1,696.865	912.865	6.344	Borsod, Gömör és Kishont
Heves	631.376	265.224	54.993	1,138.081	538.935	58.379	4.484	1,739.879	57.865	1,682.014	1,366.437	—	Heves
Nógrád és Hont	494.016	194.390	37.225	706.935	428.892	73.218	952	1,209.997	34.870	1,175.127	836.232	—	Nógrád és Hont
Zemplén	297.120	127.887	22.994	459.592	309.254	31.750	6.235	806.831	26.401	780.430	397.278	—	Zemplén
Összesen	14,183.705	5,803.229	1,148.496	28,635.507	14,462.372	1,365.405	144.090	44,607.374	1,266.312	43,341.062	24,963.546	12.456	Összesen

A községi háztartások 1934. évi költségvetési előirányzatainak adatai vármegyénkint.

A szükségletek rendes, rendkívüli kezelés és költségvetési fejezetek szerint.

Vármegye	Rendes kezelés: I. Igazgatás	II. Adókezelés	III. Tűzrendészet	IV. Közegészség és állategészség	V. Tanügy és testnevelés	VI. Közművelődés és egyház	VII. Szegény ügy és népjólét	VIII. Közlekedés	IX. Vagyonigazgatás	XI. Különfélék	Az összes rendes kezelés	Rendkívüli kezelés	Szükséglet összesen pengő	%	Vármegye
	szükségletei pengőben és az *összes szükséglet százalékában*														
I. Dunántúl.															**I. Dunántúl.**
Baranya	1,406.199	29.022	190.782	492.498	287.300	85.056	71.693	243.879	241.641	498	3,048.568	452.136	3,500.704		Baranya
	40·2	*0·8*	*5·5*	*14·1*	*8·2*	*2·4*	*2·0*	*7·0*	*6·9*	*0·0*	*87·1*	*12·9*		*100·0*	
Fejér	1,247.190	38.338	130.407	199.749	351.156	109.851	92.054	218.342	275.587	—	2,662.674	302.300	2,964.974		Fejér
	42·1	*1·3*	*4·4*	*6·7*	*11·8*	*3·7*	*3·1*	*7·4*	*9·3*	—	*89·8*	*10·2*		*100·0*	
Győr, Moson és Pozsony	739.460	14.442	93.063	117.036	249.773	83.433	45.736	105.943	192.636	200	1,641.722	182.010	1,823.732		Győr, Moson és Pozsony
	40·5	*0·8*	*5·1*	*6·4*	*13·7*	*4·6*	*2·5*	*5·8*	*10·6*	*0·0*	*90·0*	*10·0*		*100·0*	
Komárom és Esztergom	796.912	20.110	89.676	166.293	293.384	98.759	72.975	167.576	119.931	1.019	1,826.635	300.277	2,126.912		Komárom és Esztergom
	37·5	*1·0*	*4·2*	*7·8*	*13·8*	*4·6*	*3·4*	*7·9*	*5·6*	*0·1*	*85·9*	*14·1*		*100·0*	
Somogy	1,843.956	21.302	241.815	238.557	440.647	97.654	113.163	179.756	263.650	—	3,440.500	392.542	3,833.042		Somogy
	48·1	*0·6*	*6·3*	*6·2*	*11·5*	*2·5*	*3·0*	*4·7*	*6·9*	—	*89·8*	*10·2*		*100·0*	
Sopron	733.928	39.990	102.100	225.446	351.979	75.364	43.872	150.245	199.644	—	1,922.568	359.589	2,282.157		Sopron
	32·2	*1·7*	*4·5*	*9·9*	*15·4*	*3·3*	*1·9*	*6·6*	*8·7*	—	*84·2*	*15·8*		*100·0*	
Tolna	1,523.263	77.986	194.159	293.590	482.041	88.527	99.933	213.119	245.055	—	3,217.673	495.154	3,712.827		Tolna
	41·1	*2·1*	*5·2*	*7·9*	*13·0*	*2·4*	*2·7*	*5·7*	*6·6*	—	*86·7*	*13·3*		*100·0*	
Vas	1,026.891	45.595	159.009	207.882	265.859	132.351	105.876	134.655	211.660	—	2,289.778	139.346	2,429.124		Vas
	42·3	*1·9*	*6·5*	*8·6*	*11·0*	*5·4*	*4·4*	*5·5*	*8·7*	—	*94·3*	*5·7*		*100·0*	
Veszprém	1,048.410	17.771	84.206	172.160	185.896	97.265	40.961	346.728	228.006	634	2,222.037	242.788	2,464.825		Veszprém
	42·5	*0·7*	*3·4*	*7·0*	*7·5*	*3·9*	*1·7*	*14·1*	*9·3*	*0·0*	*90·1*	*9·9*		*100·0*	
Zala	1,530.343	55.037	240.134	262.805	561.331	159.337	90.962	220.643	267.606	3.000	3,391.198	306.928	3,698.126		Zala
	41·4	*1·5*	*6·5*	*7·1*	*15·2*	*4·3*	*2·4*	*6·0*	*7·2*	*0·1*	*91·7*	*8·3*		*100·0*	
II. Alföld.															**II. Alföld.**
Bács-Bodrog	835.639	16.678	88.268	100.872	279.869	129.635	31.519	58.319	139.751	—	1,680.550	138.015	1,818 565		Bács-Bodrog
	46·0	*0·9*	*4·9*	*5·5*	*15·4*	*7·1*	*1·7*	*3·2*	*7·7*	—	*92·4*	*7·6*		*100·0*	
Békés	1,396.777	97.915	226.863	296.902	553.980	80.513	187.395	286.265	447.953	—	3,574.563	585.259	4,159.822		Békés
	33·6	*2·3*	*5·5*	*7·1*	*13·3*	*1·9*	*4·5*	*6·9*	*10·8*	—	*85·9*	*14·1*		*100·0*	
Bihar	948.869	47.132	134.026	134.334	245.420	95.494	47.283	234.432	169.375	—	2,056.365	432.507	2,488.872		Bihar
	38·1	*1·9*	*5·4*	*5·4*	*9·9*	*3·8*	*1·9*	*9·4*	*6·8*	—	*82·6*	*17·4*		*100·0*	
Csanád, Arad és Torontál	830.552	20.886	87.918	187.380	290.057	56.097	89.189	151.840	191.457	198	1,905.574	237.387	2,142.961		Csanád, Arad és Torontál
	38·8	*1·0*	*4·1*	*8·7*	*13·5*	*2·6*	*4·2*	*7·1*	*8·9*	*0·0*	*88·9*	*11·1*		*100·0*	
Csongrád	439.290	9.110	31.535	61.987	175.952	42.770	46.393	54.832	97.283	—	959.152	179.398	1,138.550		Csongrád
	38·6	*0·8*	*2·8*	*5·4*	*15·4*	*3·8*	*4·1*	*4·8*	*8·5*	—	*84·2*	*15·8*		*100·0*	
Hajdu	480.276	9.534	79.038	68.517	171.262	30.443	82.316	88.652	135.042	—	1,145.080	131.398	1,276.478		Hajdu
	37·6	*0·7*	*6·2*	*5·4*	*13·4*	*2·4*	*6·5*	*6·9*	*10·6*	—	*89·7*	*10·3*		*100·0*	
Jász-Nagykun-Szolnok	1,327.776	52.922	147.953	208.828	499.942	107.270	88.866	286.302	216.084	7.423	2,943.366	384.887	3,328.253		Jász-Nagykun-Szolnok
	39·9	*1·6*	*4·4*	*6·3*	*15·0*	*3·2*	*2·7*	*8·6*	*6·5*	*0·2*	*88·4*	*11·6*		*100·0*	
Pest-Pilis-Solt-Kiskun	4,651.710	303.202	683.689	631.847	2,016.621	403.089	510.095	1,121.180	780.084	1.298	11,102.815	1,471.103	12,573.918		Pest-Pilis-Solt-Kiskun
	37·0	*2·4*	*5·4*	*5·0*	*16·1*	*3·2*	*4·1*	*8·9*	*6·2*	*0·0*	*88·3*	*11·7*		*100·0*	
Szabolcs és Ung	1,536.527	52.872	206.924	249.532	407.080	129.040	106.541	177.267	239.523	4.800	3,110.106	588.596	3,698.702		Szabolcs és Ung
	41·5	*1·4*	*5·6*	*6·8*	*11·0*	*3·5*	*2·9*	*4·8*	*6·5*	*0·1*	*84·1*	*15·9*		*100·0*	
Szatmár, Ugocsa és Bereg	706.233	18.620	96.152	88.743	182.774	42.523	35.846	77.809	62.190	—	1,310.890	213.616	1,524.506		Szatmár, Ugocsa és Bereg
	46·3	*1·2*	*6·3*	*5·8*	*12·0*	*2·8*	*2·4*	*5·1*	*4·1*	—	*86·0*	*14·0*		*100·0*	
III. Észak.															**III. Észak.**
Abaúj-Torna	443.158	8.012	84.259	77.731	53.372	18.679	23.246	105.794	60.863	—	875.114	79.395	954.509		Abaúj-Torna
	46·4	*0·8*	*8·8*	*8·2*	*5·6*	*2·0*	*2·4*	*11·1*	*6·4*	—	*91·7*	*8·3*		*100·0*	
Borsod, Gömör és Kishont	1,346.302	88.110	234.610	207.630	257.523	79.849	92.771	174.676	133.439	1.530	2,616.440	359.581	2,976.021		Borsod, Gömör és Kishont
	45·2	*2·9*	*7·9*	*7·0*	*8·6*	*2·7*	*3·1*	*5·9*	*4·5*	*0·1*	*87·9*	*12·1*		*100·0*	
Heves	1,385.796	35.246	198.335	186.134	607.171	184.216	84.370	265.008	157.188	1.020	3,104.484	392.321	3,496.805		Heves
	39·6	*1·0*	*5·7*	*5·2*	*17·4*	*5·2*	*2·4*	*7·6*	*4·5*	*0·0*	*88·7*	*11·3*		*100·0*	
Nógrád és Hont	986.555	29.929	127.858	203.905	288.525	104.229	38.028	109.654	110.683	—	1,999.366	288.427	2,287.793		Nógrád és Hont
	43·1	*1·3*	*5·6*	*8·9*	*12·6*	*4·6*	*1·7*	*4·8*	*4·8*	—	*87·4*	*12·6*		*100·0*	
Zemplén	629.385	33.863	96.785	98.542	187.256	85.375	24.503	90.231	65.582	—	1,311.522	137.608	1,449.130		Zemplén
	43·5	*2·3*	*6·7*	*6·8*	*12·9*	*5·9*	*1·7*	*6·6*	*4·5*	—	*90·5*	*9·5*		*100·0*	
Összesen	29,841.397	1,183.624	4,049.564	5,178.900	9,686.170	2,616.819	2,265.586	5,263.147	5,251.913	21.620	65,358.740	8,792.568	74,151.308		Összesen
	40·2	*1·6*	*5·5*	*7·0*	*13·1*	*3·5*	*3·1*	*7·1*	*7·0*	*0·0*	*88·1*	*11·9*		*100·0*	

A községi háztartások 1934. évi költségvetési előirányzatainak adatai vármegyénkint.

A fedezetek rendes, rendkívüli kezelés és költségvetési fejezetek szerint.

Vármegye	Rendes kezelés: I. Igazgatás	II. Adókezelés	III. Tűzrendészet	IV. Közegészség és állategészség	V. Tanügy és testnevelés	VI. Közművelődés és egyház	VII. Szegényügy és népjólét	VIII. Közlekedés	IX. Vagyonigazgatás	X. Községek segélyezési alapjából engedélyezett segély	XI. Különfélék	Az összes rendes kezelés	Rendkívüli kezelés	Fedezetek összege pengő %	Vármegye
	fedezetei pengőben és az összes fedezet százalékában														
I. Dunántúl.															**I. Dunántúl.**
Baranya	146.267 *6·7*	771.022 *35·5*	136.701 *6·3*	264.239 *12·2*	3.069 *0·1*	5.118 *0·2*	8.347 *0·4*	111.412 *5·1*	389.839 *17·9*	323.414 *14·9*	—	2,159.428 *99·3*	13.953 *0·7*	2,173.381 *100·0*	Baranya
Fejér	91.562 *5·5*	751.801 *45·5*	104.101 *6·3*	88.604 *5·4*	9.616 *0·6*	10 *0·0*	29.783 *1·8*	52.676 *3·2*	339.883 *20·6*	152.971 *9·3*	—	1,621.007 *98·2*	29.292 *1·8*	1,650.299 *100·0*	Fejér
Győr, Moson és Pozsony	25.156 *2·0*	457.252 *35·7*	71.515 *5·6*	51.850 *4·0*	2.179 *0·2*	2.532 *0·2*	9.903 *0·8*	85.032 *6·6*	374.830 *29·2*	179.884 *14·0*	—	1.260.133 *98·3*	21.273 *1·7*	1,281.406 *100·0*	Győr, Moson és Pozsony
Komárom és Esztergom	57.009 *3·8*	806.835 *53·9*	72.450 *4·9*	56.828 *3·8*	29.226 *2·0*	20.247 *1·4*	16.117 *1·1*	57.414 *3·8*	163.746 *11·0*	174.310 *11·6*	630 *0·0*	1,454.812 *97·3*	41.115 *2·7*	1,495.927 *100·0*	Komárom és Esztergom
Somogy	77.144 *3·4*	857.996 *37·8*	208.790 *9·2*	94.669 *4·2*	7.206 *0·3*	28.907 *1·3*	13.474 *0·6*	167.208 *7·4*	346.188 *15·3*	365.005 *16·1*	—	2,166.587 *95·6*	100.443 *4·4*	2,267.030 *100·0*	Somogy
Sopron	43.112 *2·8*	490.123 *31·4*	67.734 *4·4*	104.761 *6·7*	21.197 *1·4*	13.745 *0·9*	11.846 *0·8*	110.965 *7·0*	293.879 *18·8*	182.525 *11·7*	—	1,339.887 *85·9*	219,303 *14·1*	1,559.190 *100·0*	Sopron
Tolna	188.403 *7·1*	1,042.367 *39·0*	163.349 *6·1*	167.267 *6·3*	17.389 *0·6*	6.749 *0·3*	21.381 *0·8*	183.960 *6·9*	429.996 *16·1*	139.959 *5·2*	—	2,360.820 *88·4*	208.570 *11·6*	2,669.390 *100·0*	Tolna
Vas	48.044 *3·1*	646.869 *41·2*	112.525 *7·2*	123.677 *7·9*	4.823 *0·3*	499 *0·0*	19.659 *1·2*	26.240 *1·7*	350.516 *22·3*	231.587 *14·7*	—	1,564.439 *99·6*	5.904 *0·4*	1,570.343 *100·0*	Vas
Veszprém	40.176 *2·5*	656.285 *41·0*	54.683 *3·4*	73.921 *4·6*	4.816 *0·3*	19.606 *1·2*	15.856 *1·0*	179.209 *11·2*	297.672 *18·6*	159.551 *10·0*	—	1,501.775 *93·8*	98.697 *6·2*	1,600.472 *100·0*	Veszprém
Zala	64.396 *2·6*	853.334 *34·5*	186.904 *7·5*	74.026 *3·0*	46.664 *1·9*	5.769 *0·2*	24.354 *1·0*	162.880 *6·6*	417.714 *16·9*	538.967 *21·8*	1.000 *0·0*	2,376.008 *96·0*	98.040 *4·0*	2,474.048 *100·0*	Zala
II. Alföld.															**II. Alföld.**
Bács-Bodrog	99.559 *8·4*	436.836 *36·7*	85.839 *7·2*	62.858 *5·3*	10.201 *0·8*	73.754 *6·2*	15.792 *1·3*	33.252 *2·8*	276.860 *23·2*	71.030 *6·0*	—	1,165.981 *97·9*	24.707 *2·1*	1,190.688 *100·0*	Bács-Bodrog
Békés	131.156 *4·7*	1,068.716 *38·2*	142.713 *5·1*	130.021 *4·6*	127.730 *4·6*	400 *0·0*	36.990 *1·3*	265.213 *9·5*	670-218 *23·9*	156.416 *5·6*	—	2,729.573 *97·5*	69.585 *2·5*	2,799.158 *100·0*	Békés
Bihar	114.831 *6·6*	630.821 *36·5*	108.736 *6·3*	65.942 *3·8*	— —	200 *0·0*	12.895 *0·8*	162.870 *9·4*	342.893 *19·8*	289.392 *16·7*	—	1,728.580 *99·9*	948 *0·1*	1,729.528 *100·0*	Bihar
Csanád, Arad és Torontál	93.163 *7·7*	423.424 *34·9*	68.051 *5·6*	70.757 *5·8*	6.687 *0·6*	11.952 *1·0*	12.521 *1·0*	38.243 *3·2*	295.941 *24·4*	153.253 *12·6*	230 *0·0*	1,174.222 *96.8*	39.042 *3·2*	1,213.264 *100·0*	Csanád, Arad és Torontál
Csongrád	34.936 *4·8*	245.495 *33·6*	27.942 *3·8*	44.314 *6·1*	1.320 *0·2*	9.651 *1·3*	10.730 *1·5*	41.147 *5·6*	233.343 *31·9*	67.291 *9·2*	—	716.169 *98·0*	14.899 *2·0*	731.068 *100·0*	Csongrád
Hajdu	39.385 *4·7*	365.258 *43·2*	56.473 *6·7*	38.635 *4·6*	6.248 *0·7*	— —	18.569 *2·2*	57.515 *6·8*	163.217 *19·3*	94.214 *11·1*	—	839.514 *99·3*	6.150 *0·7*	845.664 *100·0*	Hajdu
Jász-Nagykun-Szolnok	122.712 *5·5*	895.222 *39·8*	129.899 *5·8*	84.163 *3·7*	38.099 *1·7*	31.054 *1·4*	27.035 *1·2*	272.765 *12·1*	463.971 *20·6*	174.407 *7·8*	450 *0·0*	2,239.777 *99·6*	8.481 *0·4*	2,248.258 *100·0*	Jász-Nagykun-Szolnok
Pest-Pilis-Solt-Kiskun	381.006 *4·2*	4,522.753 *49·6*	543.888 *6·0*	329.452 *3·6*	18.413 *0·2*	55.229 *0·6*	67.991 *0·8*	455.732 *5·0*	1,531.803 *16·8*	815.255 *8·9*	170 *0·0*	8,721.692 *95·7*	394.413 *4·3*	9,116.105 *100·0*	Pest-Pilis-Solt-Kiskun
Szabolcs és Ung	145.601 *6·6*	723.974 *32·7*	169.770 *7·7*	69.329 *3·1*	27.776 *1·3*	20.064 *0·9*	35.458 *1·6*	98.938 *4·5*	342.086 *15·5*	560 145 *25·3*	—	2,193.141 *99·2*	17.968 *0·8*	2,211.109 *100·0*	Szabolcs és Ung
Szatmár, Ugocsa és Bereg	57.694 *5·6*	311.017 *30·4*	85.648 *8·4*	27.724 *2·7*	5.845 *0·6*	— —	12.472 *1·2*	46.320 *4·5*	123.251 *12·0*	344.343 *33·6*	—	1,014.314 *99·0*	10.280 *1·0*	1,024.594 *100·0*	Szatmár, Ugocsa és Bereg
III. Észak.															**III. Észak.**
Abaúj-Torna	16.754 *2·6*	201.576 *31·2*	47.483 *7·4*	18.784 *2·9*	1.246 *0·2*	101 *0·0*	3.165 *0·5*	31.257 *4·8*	104.112 *16·1*	208.450 *32·3*	—	632.928 *98·0*	13.087 *2·0*	646.015 *100·0*	Abaúj-Torna
Borsod, Gömör és Kishont	55.994 *2·7*	928.137 *44·9*	153.561 *7·4*	51.954 *2·5*	3.983 *0·2*	225 *0·0*	14.142 *0·7*	95.536 *4·6*	249.270 *12·0*	425.534 *20·6*	—	1,978.336 *95·6*	91.164 *4·4*	2,069.500 *100·0*	Borsod, Gömör és Kishont
Heves	164.521 *7·7*	640.054 *30·1*	148.797 *7·0*	51.394 *2·4*	3.860 *0·2*	3.020 *0·1*	8.464 *0·4*	186.527 *8·7*	304.141 *14·3*	478.818 *22·5*	—	1,989.596 *93·4*	140.772 *6·6*	2,130.368 *100·0*	Heves
Nógrád és Hont	51.101 *3·5*	548.342 *37·8*	98.378 *6·8*	64.985 *4·5*	15.300 *1·0*	8.303 *0·6*	12.944 *0·9*	44.937 *3·1*	210.911 *14·5*	361.100 *24·9*	125 *0·0*	1,416.426 *97·6*	35.135 *2·4*	1,451.561 *100·0*	Nógrád és Hont
Zemplén	70.573 *6·7*	376.513 *35·8*	76.100 *7·2*	45.882 *4·4*	22.159 *2·1*	67.983 *6·5*	9.139 *0·9*	44.813 *4·3*	134.858 *12·8*	181.140 *17·2*	— —	1,029.160 *97·9*	22.692 *2·1*	1,051.852 *100·0*	Zemplén
Összesen	2,360.255 *4·8*	19,652.022 *39·9*	3,122.030 *6·3*	2,256.036 *4·6*	435.052 *0·9*	385.118 *0.8*	469.027 *1·0*	3,012.061 *6·1*	8,851.138 *18·0*	6,828.961 *13·9*	2.605 *0·0*	47,374.305 *96·3*	1,825.913 *3·7*	49,200,218 *100·0*	Összesen

A községi háztartások 1934. évi költségvetési előirányzatainak adatai vármegyénkint.

Rendes kezelés.

I. Igazgatás.

Vármegye	Szükséglet: Személyi kiadások: Községi: tisztviselők (személyi járandóságok)	egyéb írodai alkalmazottak (személyi járandóságok)	elöljárók tiszteletdíja	egyéb alkalmazottak, szolgák, segédmunkások bére	Összesen	Dologi kiadások	Személyi és dologi kiadások összesen	Fedezet: Megtérítések: mezőőrök illetménye (pénz)	egyebek (pénz)	Alapok járuléka	Bizonyítványokért	Hitelesítések	Marhalevélkezelési díj	Anyakönyvi kivonatok kiállításért szedhető díjak	Községi kötelékbe való felvételi díjak	Szemlédíjak	Ipardíjak	Különféleék	Összesen	Vármegye
I. Dunántúl.																				**I. Dunántúl.**
Baranya	679.249	18.382	62.724	267.575	1,027.930	378.269	1,406.199	102.693	4.031	272	—	—	36.601	1.169	628	—	726	147	146.267	Baranya
Fejér	728.103	13.335	61.451	183.370	986.259	260.931	1,247.190	48.498	4.782	—	—	160	24.436	8.131	40	4.400	700	415	91.562	Fejér
Győr, Moson és Pozsony	449.617	17.011	42.059	88.857	597.544	141.916	739.460	3.692	1.176	—	—	170	16.198	2.857	195	30	381	457	25.156	Győr, Moson és Pozsony
Komárom és Esztergom	430.404	18.208	40.434	130.422	619.468	177.444	796.912	16.836	20.766	—	20	—	10.423	6.654	713	—	1.286	311	57.009	Komárom és Esztergom
Somogy	978.499	24.719	73.350	215.134	1,291.702	552.254	1,843.956	12.448	12.673	—	—	10	43.786	2.734	270	53	4.200	970	77.144	Somogy
Sopron	401.584	24.408	36.554	79.110	541.656	192.272	733.928	6.494	3.098	—	—	—	26.590	5.702	403	21	725	79	43.112	Sopron
Tolna	850.975	27.883	67.341	270.008	1,216.207	307.056	1,523.263	112.374	18.243	—	—	150	36.229	9.899	258	98	4.146	7.006	188.403	Tolna
Vas	601.955	28.219	61.590	128.150	819.914	206.977	1,026.891	80	2.358	15	—	—	34.501	7.891	639	—	956	1.604	48.044	Vas
Veszprém	628.981	15.042	39.943	82.214	766.180	282.230	1,048.410	3.663	6.468	—	—	—	23.891	3.052	205	—	2.216	681	40.176	Veszprém
Zala	891.872	20.553	48.277	161.507	1,122.209	408.134	1,530.343	20.513	3.575	20	4	—	32.206	2.788	159	40	656	4.435	64.396	Zala
II. Alföld.																				**II. Alföld.**
Bács-Bodrog	480.761	3.335	29.436	196.415	709.947	125.692	835.639	62.821	15.327	718	851	5	13.013	4.425	141	48	700	1.510	99.559	Bács-Bodrog
Békés	693.371	81.906	94.860	283.546	1,153.683	243.094	1,396.777	62.858	8.253	6.060	2.900	100	32.640	7.855	140	410	3.910	6.030	131.156	Békés
Bihar	500.053	34.398	55.404	188.078	777.933	170.936	948,869	75.345	4.751	—	—	—	22.110	6.286	220	10	1.384	4.725	114.831	Bihar
Csanád, Arad és Torontál	456.548	12.528	49.715	155.875	674.666	155.886	830.552	64.476	5.951	—	—	5	15.237	4.078	59	201	1.414	1.742	93.163	Csanád, Arad és Torontál
Csongrád	250.674	15.589	35.692	64.986	366.941	72.349	439.290	17.121	4.664	—	—	—	9.455	2.567	12	—	130	987	34.936	Csongrád
Hajdu	273.121	19.407	37.272	62.414	392.214	88.062	480.276	15.087	2.038	729	—	—	14.362	3.755	130	—	1.784	1.500	39.385	Hajdu
Jász-Nagykun-Szolnok	770.886	32.510	94.060	207.888	1,105.344	222.432	1,327.776	32.217	33.082	—	65	—	38.397	9.076	405	855	3.966	4.649	122.712	Jász-Nagykun-Szolnok
Pest-Pilis-Solt-Kiskun	2,715.137	61.192	235.073	733.889	3,745.291	906.419	4,651.710	137.234	24.700	132	—	—	62.546	35.020	9.988	78.717	16.159	16.510	381.006	Pest-Pilis-Solt-Kiskun
Szabolcs és Ung	973.204	26.206	89.898	162.371	1 251.679	284.848	1,536.527	5.350	82.886	—	420	30	40.250	10.300	1.233	1.295	2.992	845	145.601	Szabolcs és Ung
Szatmár, Ugocsa és Bereg	451.441	5.289	40.545	47.565	544.840	161.393	706.233	2.204	32.507	—	—	—	16.277	5.883	157	—	641	25	57.694	Szatmár, Ugocsa és Bereg
III. Észak.																				**III. Észak.**
Abaúj-Torna	282.135	4.635	19.349	35.416	341,535	101.623	443.158	—	5.921	—	—	—	8.673	712	42	—	871	535	16.754	Abaúj-Torna
Borsod, Gömör és Kishont	758.363	43.089	82.147	167.707	1,051.306	294.996	1,346.302	5.716	5.806	160	—	650	24.263	5.838	450	7.384	3.405	2.322	55.994	Borsod, Gömör és Kishont
Heves	865.827	26.973	56.407	172.358	1,121.565	264.231	1,385.796	13.090	113.638	—	5	2	25.386	10.012	43	—	378	1.967	164.521	Heves
Nógrád és Hont	574.463	19.645	55.553	135.565	785.226	201.329	986.555	28.263	4.167	660	—	—	15.694	1.422	96	—	52	747	51.101	Nógrád és Hont
Zemplén	380.879	16.982	56.920	64,657	519.438	109.947	629.385	3.400	42.986	—	—	—	16.089	5.368	30	150	932	1.618	70.573	Zemplén
Összesen:	17,068.102	611.444	1,566.054	4,285.077	23,530.677	6,310.720	29,841.397	852.473	463.847	8.766	4.265	1.282	639.253	163.474	16.656	93.712	54.710	61.817	2,360.255	Összesen

A községi háztartások 1934. évi költségvetési előirányzatainak adatai vármegyénkint.

Rendes kezelés.

II. Adó- kezelés.

Vármegye	Szükséglet: Személyi kiadások	Szükséglet: Dologi kiadások: Végrehajtási költségek	Szükséglet: Dologi kiadások: Adó- és kamatkedvezmények	Szükséglet: Dologi kiadások: Különféle	Szükséglet: Dologi kiadások: Összesen	Szükséglet: Személyi- és dologi kiadások összesen	Szükséglet: Általános kereseti adó, kereseti adóbirság	Szükséglet: Alkalmazottak kereseti adója	Fedezet: Bor- és Hús-fogyasztási adó	Fedezet: Sör- és szeszfogyasztási adópótlék	Fedezet: Italmérési engedély illeték, szeszesitalok forgalmi illetéke	Fedezet: Adóbehajtási illeték	Fedezet: Községi ingatlan vagyonátruházási illeték	Fedezet: Forgalmi adókezelésért juttatott részesedés	Fedezet: Állat- és általános forg. adóbélyeg eladási eng. alapján a községnek járó eladási jutalék	Fedezet: Községi adók után késedelmi kamat	Fedezet: Különféle	Fedezet: Összesen
	pengő								pengő									
I. Dunántúl.																		
Baranya	7.436	20.388	1.188	10	21.586	29.022	230.764	44.010	307.535	38.685	22.036	27.725	44.516	4.500	16.270	78	33.473	1.430	771.022
Fejér	10.847	20.625	6.100	766	27.491	38.338	278.018	44.973	186.513	44.712	4.450	32.349	44.980	19.800	32.420	4.008	56.350	3.228	751.801
Győr, Moson és Pozsony	4.692	8.285	997	468	9.750	14.442	156.397	18.077	148.583	38.232	6.942	22.566	17.376	1.510	17.004	—	30.515	50	457.252
Komárom és Esztergom	6.880	9.050	—	4.180	13.230	20.110	216.700	190.261	186.680	46.195	8.940	22.986	17.375	4.500	100.130	—	12.908	160	806.835
Somogy	1.708	15.219	3.186	1.189	19.594	21.302	340.736	31.807	296.029	52.359	5.952	38.511	33.988	8.500	4.576	75	45.195	268	857.996
Sopron	19.667	5.758	12.720	1.845	20.323	39.990	200.301	25.474	131.076	35.613	7.313	24.176	11.027	—	27.694	314	15.155	11.980	490.123
Tolna	25.074	29.665	2.413	20.834	52.912	77.986	368.548	46.297	346.050	59.421	12.221	29.492	51.507	14.870	69.070	1.050	43.841	—	1,042.367
Vas	26.078	6.065	8.132	5.320	19.517	45.595	281.748	29.789	148.490	42.262	6.355	24.398	19.451	15.500	57.950	36	20.708	182	646.869
Veszprém	3.872	10.978	2.060	861	13.899	17.771	234.988	56.932	143.358	41.973	11.109	44.197	23.366	3.200	60.981	203	35.978	—	656.285
Zala	22.196	23.857	2.465	6.519	32.841	55.037	295.136	35.633	253.782	59.333	2.018	36.731	48.627	12.440	43.600	1.182	64.812	40	853.334
II. Alföld.																		
Bács-Bodrog	5.002	6.097	5.579	—	11.676	16.678	130.636	6.847	199.446	27.181	1.444	15.944	25.712	1.900	9.449	15	17.200	1.062	436.836
Békés	52.614	16.990	19.949	8.362	45.301	97.915	416.978	40.949	162.676	57.681	49.360	51.028	66.360	97.780	43.860	454	81.540	50	1,068.716
Bihar	16.943	14.630	10.713	4.846	30.189	47.132	259.177	22.035	109.680	41.210	13.980	27.174	49.260	7.280	36.200	135	64.690	—	630.821
Csanád, Arad és Torontál	10.785	9.761	330	10	10.101	20.886	166.058	14.469	89.774	29.480	15.366	22.079	25.040	3.982	28.793	600	27.767	16	423.424
Csongrád	4.920	3.250	—	940	4.190	9.110	90.709	8.385	92.257	14.709	3.034	16.378	4.740	1.900	6.600	25	6.508	250	245.495
Hajdu	2.104	6.630	200	600	7.430	9.534	149.081	8.076	57.728	32.262	9.210	20.480	32.850	15.770	8.930	122	30.749	—	365.258
Jász-Nagykun-Szolnok	19.979	20.684	7.350	4.909	32.943	52.922	304.422	25.003	215.122	58.304	20.932	44.687	48.200	96.200	32.260	156	49.000	936	895.222
Pest-Pilis-Solt-Kiskun	122.235	75.365	27.381	78.221	180.967	303.202	1,406.452	274.408	1,182.633	344.907	59.734	188.417	168.163	303.430	395.295	872	196.324	2.118	4,522.753
Szabolcs és Ung	14.903	21.420	16.272	277	37.969	52.872	280.349	47.863	141.339	51.553	18.283	48.654	50.565	22.500	15.874	1.738	44.490	766	723.974
Szatmár, Ugocsa és Bereg	3.400	14.710	60	450	15.220	18.620	136.436	16.595	41.331	13.000	11.379	20.748	32.229	2.800	7.620	—	28.609	270	311.017
III. Észak.																		
Abaúj-Torna	3.426	4.096	—	490	4.586	8.012	99.371	6.507	35.988	10.530	5.432	13.047	7.343	3.460	7.290	320	12.288	—	201.576
Borsod, Gömör és Kishont	63.610	12.360	5.478	6.662	24.500	88.110	267.289	60.933	241.411	63.987	18.176	45.694	27.503	50.610	116.470	29	33.830	2.205	928.137
Heves	3.932	21.500	9.724	90	31.314	35.246	214.347	40.695	162.258	38.431	12.432	41.216	38.025	10.900	40.700	—	40.425	625	640.054
Nógrád és Hont	9.365	13.038	811	6.715	20.564	29.929	171.712	37.253	150.528	33.141	15.987	31.807	28.045	400	46.248	102	32.534	585	548.342
Zemplén	4.438	5.845	235	23.345	29.425	33.863	128.897	28.790	65.018	33.625	12.230	16.396	24.350	2.000	22.280	40	32.177	10.710	376.513
Összesen:	466.106	396.266	143.343	177.909	717.518	1,183.624	6,825.250	1,162.061	5,095.285	1,308.786	354.315	906,880	940.598	705.732	1,247.564	11.554	1,057.066	36.931	19,652.022

A községi háztartások 1934. évi költségvetési előirányzatainak adatai vármegyénkint.

Rendezés.

III. Tűzrendészet.

Vármegye	Szükséglet						Fedezet					Vármegye
	Személyi kiadások	Dologi kiadások: Tüzoltószerek beszerzése és karbantartása	Dologi kiadások: Kéményseprési díjak	Dologi kiadások: Különfélék	Dologi kiadások: Összesen	Személyi és dologi kiadások összesen	Tűzvédelmi díjak és járulékok	Kéményseprési díjak	Kéményseprési díjakból visszatartható 5%-os kezelési illeték	Különfélék	Összesen	
	pengő											
I. Dunántúl.												**I. Dunántúl.**
Baranya	14.454	43.669	129.246	3.413	176.328	190.782	—	129.154	6.432	1.115	136.701	Baranya
Fejér	5.556	20.580	98.225	6.046	124.851	130.407	—	98.260	4.925	916	104.101	Fejér
Győr, Moson és Pozsony	2.872	16.361	68.105	5.725	90.191	93.063	—	68.105	3.390	20	71.515	Győr, Moson és Pozsony
Komárom és Esztergom	352	15.739	68.795	4.790	89.324	89.676	—	68.795	3.647	8	72.450	Komárom és Esztergom
Somogy	8.059	26.090	198.219	9.447	233.756	241.815	—	198.675	10.031	84	208.790	Somogy
Sopron	9.924	17.896	64.038	10.242	92.176	102.100	—	63.438	3.200	1.096	67.734	Sopron
Tolna	6.956	25.112	155.571	6.520	187.203	194.159	—	155.571	7.778	—	163.349	Tolna
Vas	18.294	22.664	106.452	11.599	140.715	159.009	—	106.452	5.243	830	112.525	Vas
Veszprém	7.240	20.053	49.186	7.727	76.966	84.206	—	48.860	3.405	2.418	54.683	Veszprém
Zala	7.726	42.777	175.852	13.779	232.408	240.134	—	178.211	8.690	3	186.904	Zala
II. Alföld.												**II. Alföld.**
Bács-Bodrog	414	4.723	81.899	1.232	87.854	88.268	—	81.899	3.940	—	85.839	Bács-Bodrog
Békés	63.294	19.291	135.941	8.337	163.569	226.863	—	135.941	6.740	32	142.713	Békés
Bihar	18.096	8.309	101.593	6.028	115.930	134.026	—	101 593	4.978	2.165	108.736	Bihar
Csanád, Arad és Torontál	9.062	11.969	64.697	2.190	78.856	87.918	—	64.836	3.160	55	68.051	Csanád, Arad és Torontál
Csongrád	2.707	4.680	24.082	66	28.828	31.535	—	26.960	872	110	27.942	Csongrád
Hajdu	16.794	5.980	53.561	2.703	62.244	79.038	—	53.561	2.677	235	56.473	Hajdu
Jász-Nagykun-Szolnok	9.783	13.125	122.598	2.447	138.170	147.953	—	122.598	6.444	857	129.899	Jász-Nagykun-Szolnok
Pest-Pilis-Solt-Kiskun	56.287	101.226	516.094	10.082	627.402	683.689	—	516.233	25.931	1.724	543.888	Pest-Pilis-Solt-Kiskun
Szabolcs és Ung	10.197	26.231	161.701	8.795	196.727	206.924	—	161.701	8.019	50	169.770	Szabolcs és Ung
Szatmár, Ugocsa és Bereg	3.890	9.916	81.615	731	92.262	96.152	—	81.615	4.012	21	85.648	Szatmár, Ugocsa és Bereg
III. Észak.												**III. Észak.**
Abaúj-Torna	2.602	34.790	45.234	1.633	81.657	84.259	—	45.234	2.249	—	47.483	Abaúj-Torna
Borsod, Gömör és Kishont	12.716	58.030	146.360	17.504	221.894	234.610	—	144.349	7.186	2.026	153.561	Borsod, Gömör és Kishont
Heves	6.174	44.448	141.648	6.065	192.161	198.335	—	141.597	6.913	287	148.797	Heves
Nógrád és Hont	4.023	21.762	93.200	8.873	123.835	127.858	—	93.375	4.596	407	98.378	Nógrád és Hont
Zemplén	5.611	17.684	72.466	1 024	91.174	96.785	—	72.525	3.454	121	76.100	Zemplén
Összesen:	303.083	633.105	2,956.378	156.998	3,746.481	4,049.564	—	2,959.538	147.912	14.580	3,122.030	Összesen

A községi háztartások 1934. évi költségvetési előirányzatainak adatai vármegyénkint.

Rendes kezelés.

IV. Közegészség és állategészség.

Vármegye	Szükséglet											Fedezet												
	Személyi kiadások	Dologi kiadások										Összesen	Személyi és dologi kiadások összesen	Megtérítések	Fertőtlenítésekért	Ápolásidíjak	Fürdődíjak	Sírhelydíjak	Halottasház jövedelme	Temetőkert jövedelme	Betegség és baleset biztosítás megtérítése	Husvizsgálati és vágóhídhasználati díjak	Fedeztetési díjak	Különfélék	Összesen
		Kutak, vízvezeték, csatornák fenntartása	Jégverem fenntartása	Járványkórház fenntartása	Tenyészállatok eltartása	Vágóhíd fenntartása	Dögtér, gyepmesteri telep	Fertőtlenítő szerek	Betegségelyződésbaleset biztosítási járulék	Anya- és csecsemővédelem	Különfélék														
	p e n g ő																								
I. Dunántúl.																									
Baranya	101.309	8.636	4.226	3.308	208.414	3.651	6.131	9.761	22.092	77.023	47.947	391.189	492.498	19.326	32	—	—	30	—	105	9.935	27.133	187.568	20.110	264.239
Fejér	66.271	18.568	3.179	3.054	62.870	4.353	2.935	16.581	12.378	6.627	2.933	133.478	199.749	9.882	10	—	—	330	—	—	5.141	39.328	30.168	3.745	88.604
Győr, Moson és Pozsony	52.518	6.148	1.338	1.409	33.572	2.149	2.400	4.398	8.571	1.142	3.391	64.518	117.036	2.091	77	—	—	870	—	35	1,773	28.655	12.569	5.780	51.850
Komárom és Esztergom	42.231	8.770	2.100	2.034	40.972	4.385	1.531	7.794	13.322	35.216	7.938	124.062	166.293	1.429	—	—	1.300	510	100	550	1.230	26.263	21.636	3.810	56.828
Somogy	140.784	6.289	7.443	3.584	12.950	5.774	5.271	14.949	27.364	3.437	10.712	97.773	238.557	1.390	411	—	—	1.455	40	185	11.879	65.564	12.135	1.610	94.669
Sopron	52.683	9.222	1.226	305	135.347	4.583	2.803	7.881	7.253	2.408	1.735	172.763	225.446	490	2	—	—	170	—	12	717	26.902	50.341	26.217	104.761
Tolna	87.997	9.263	4.568	5.644	148.566	5.011	3.050	6.143	17.303	2.280	3.765	205.593	293.590	6.608	40	—	—	206	89	110	3.745	45.520	92.243	18.706	167.267
Vas	77.709	5.183	1.270	2.308	67.434	10.968	3.001	3.941	13.124	4.755	18.189	130.173	207.882	852	101	—	700	1.710	150	596	4.812	47.977	66.699	80	123.677
Veszprém	71.604	12.716	2.674	670	57.638	1.807	1.767	5.432	15.810	194	1.848	100.556	172.160	2.595	90	—	—	490	—	160	1.621	27.828	33.513	7.624	73.921
Zala	105.871	21.251	3.228	3.320	54.827	7.403	3.988	10.856	17.218	2.999	31.844	156.934	262.805	624	230	—	1.800	1.620	—	140	7.675	36.644	20.721	4.572	74.026
II. Alföld.																									
Bács-Bodrog	21.854	2.613	1.109	1.023	63.730	740	557	2.528	3.002	366	3.350	79.018	100.872	1.331	200	—	—	430	—	30	3.000	18.859	28.968	10.040	62.858
Békés	76.202	19.260	2.420	2.081	112.135	6.670	4.710	8.686	28.274	26.597	9.867	220.700	296.902	15.523	10	—	40	50	—	20	10.889	58.181	28.850	16.458	130.021
Bihar	43.036	8.618	2.320	1.563	40.466	2.504	2.305	5.009	14.455	5.105	8.953	91.298	134.334	100	—	—	650	60	—	10	3.182	42.865	16.130	2.945	65.942
Csanád, Arad és Torontál	42.105	14.282	1.725	1.810	100.634	2.921	1.965	4.086	11.002	6.473	377	145.275	187.380	8.248	10	—	—	320	—	52	4.401	21.873	22.172	13.681	70.757
Csongrád	22.759	7.574	375	774	19.359	530	460	2.210	2.065	3.666	2.215	39.228	61.987	13.482	50	—	—	1.480	—	150	575	17.794	8.130	2.653	44.314
Hajdu	24.547	7.048	761	942	12.179	2.378	2.112	4.433	3.086	9.985	1.046	43.970	68.517	8.432	—	—	—	60	50	230	742	21.861	3.250	4.010	38.635
Jász-Nagykun-Szolnok	62.279	34.567	2.483	10.757	44.798	7.957	2.790	8.652	12.657	18.191	3.697	146.549	208.828	6.989	170	—	—	1.107	50	115	3.757	47.926	16.488	7.561	84.163
Pest-Pilis-Solt-Kiskun	201.528	42.675	9.875	13.055	145.215	20.505	7.606	42.167	44.782	63.581	40.858	430.319	631.847	10.288	620	—	6.810	27.188	488	1.050	2.658	203.537	59.592	17.221	329.452
Szabolcs és Ung	98.917	23.500	4.080	4.069	53.917	6.135	3.844	15.008	17.411	14.440	8.211	150.615	249.532	7.897	850	—	50	5	60	80	1.903	47.279	9.049	2.156	69.329
Szatmár, Ugocsa és Bereg	45.700	5.499	986	1.758	18.045	985	1.122	3.894	5.109	2.903	2.743	43.043	88.743	950	—	—	—	—	—	34	1.223	15.068	6.909	3.540	27.724
III. Észak.																									
Abaúj-Torna	36.425	6.724	2.086	1.418	13.100	1.112	2.300	4.314	5.363	1.928	2.961	41.306	77.731	1.757	60	—	—	—	—	60	2.504	9.063	3.400	1.940	18.784
Borsod, Gömör és Kishont	90.125	9.534	4.979	19.611	7.012	8.237	5.007	20.513	22.341	8.960	11.311	117.505	207.630	1.532	797	—	—	60	—	182	8.207	38.310	2.450	416	51.954
Heves	71.994	11.739	4.488	8.597	48.598	5.171	3.924	8.009	13.360	8.721	1.533	114.140	186.134	6.316	—	—	—	136	—	245	2.365	26.272	12.233	3.827	51.394
Nógrád és Hont	70.680	8.108	4.248	3.902	63.675	3.930	3.275	5.746	15.047	2.482	22.812	133.225	203.905	435	230	—	40	730	—	20	2.737	16.207	39.419	5.167	64.985
Zemplén	40.088	6.070	1.742	1.273	19.278	4.672	2.194	5.690	11.291	4.694	1.550	58.454	98.542	1.129	—	—	—	—	—	11	3.516	28.105	7.650	5.471	45.882
Összesen	1,747.216	313.857	74.929	98.269	1,584.731	124.531	77.048	228.681	363.680	314.173	251.785	3,431.684	5,178.900	129.606	3.990	—	11.390	39.017	1.027	4.182	100.187	985.014	792.283	189.340	2,256.036

STATISZTIKAI KÖNYVTÁR

A községi háztartások 1934. évi költségvetési előirányzatainak adatai vármegyénkint.

Rendes kezelés.

V. Tanügy és testnevelés.

Vármegye	Szükséglet						Fedezet						Vármegye
	Iskolai személyi és dologi kiadások (az egyházközségi segély alakjában mutatkozó kiadások nélkül)	Hozzájárulás				Tankötelesek összeírási költségei	Testnevelési költségekhez hozzájárulás	Különfélék	Összesen	Államsegély	Tandíj, beiratási díj	Különfélék	Összesen	
		tanitói nyugdíjhoz	gazdasági ismétlő iskolához	iskolán kivüli népoktatás költségeihez	kisdedóvó fenntartási költségeihez									
	pengő													
I. Dunántúl.														**I. Dunántúl.**
Baranya	88.792	9.811	20.028	20.256	21.820	117	96.508	28.968	287.300	250	6	2.813	3.069	Baranya
Fejér	193.128	19.463	11.144	4.273	12.540	2.036	105.838	2.734	351.156	600	4.498	4.518	9.616	Fejér
Győr, Moson és Pozsony	183.788	7.463	3.068	1.367	2.650	1.574	49.796	1.067	249.773	150	—	2.029	2.179	Győr, Moson és Pozsony
Komárom és Esztergom	154.046	23.801	6.795	11.576	12.008	5.376	69.673	10.109	293.384	10.693	12.196	6.337	29.226	Komárom és Esztergom
Somogy	213.924	23.680	21.602	13.647	17.585	1.842	144.138	4.229	440.647	1.800	134	5.272	7.206	Somogy
Sopron	223.720	44.405	619	8.195	3.071	439	60.581	10.949	351.979	2.543	4.605	14.049	21.197	Sopron
Tolna	253.661	40.973	19.236	16.951	55.303	281	92.905	2.731	482.041	8.849	513	8.027	17.389	Tolna
Vas	145.749	12.371	1.180	18.085	10.763	2.210	74.684	817	265.859	1.400	793	2.630	4.823	Vas
Veszprém	70.290	15.344	7.808	3.451	6.192	1.081	81.635	95	185.896	1.946	147	2.723	4.816	Veszprém
Zala	347.173	59.463	8.617	21.218	4.981	1.105	116.387	2.387	561.331	22.409	1.464	22.791	46.664	Zala
II. Alföld.														**II. Alföld.**
Bács-Bodrog	197.817	24.393	6.444	745	4.822	153	40.473	5.022	279.869	—	4.000	6.201	10.201	Bács-Bodrog
Békés	330.057	16.526	17.244	21.250	64.740	971	101.236	1.956	553.980	115.299	5.598	6.833	127.730	Békés
Bihar	71.565	204	23.672	14.204	47.031	4.028	81.816	2.900	245.420	—	—	—	—	Bihar
Csanád, Arad és Torontál	177.683	4.003	9.578	14.114	12.082	774	70.943	880	290.057	—	2.660	4.027	6.687	Csanád, Arad és Torontál
Csongrád	126.770	2.452	5.514	1.020	2.487	550	35.877	1.282	175.952	—	—	1.320	1.320	Csongrád
Hajdu	77.028	7.737	10.542	2.427	20.926	—	49.151	3.451	171.262	1.264	—	4.984	6.248	Hajdu
Jász-Nagykun-Szolnok	326.215	23.179	14.805	11.709	31.405	1.250	87.759	3.620	499.942	23.660	3.610	10.829	38.099	Jász-Nagykun-Szolnok
Pest-Pilis-Solt-Kiskun	1,226.349	23.882	60.942	103.444	102.280	20.377	454.802	24.545	2,016.621	4.618	933	12.862	18.413	Pest-Pilis-Solt-Kiskun
Szabolcs és Ung	198.082	40.969	16.060	15.063	13.751	5.829	112.915	4.411	407.080	16.504	731	10.541	27.776	Szabolcs és Ung
Szatmár, Ugocsa és Bereg	68.960	25.466	10.332	2.968	11.559	2.353	56.694	4.442	182.774	2.297	200	3.348	5.845	Szatmár, Ugocsa és Bereg
III. Észak.														**III. Észak.**
Abaúj-Torna	14.025	441	1.925	5.489	1.250	271	29.971	—	53.372	1.140	—	106	1.246	Abaúj-Torna
Borsod, Gömör és Kishont	105.081	15.075	17.655	16.819	2.411	3.577	96.132	773	257.523	—	100	3.883	3.983	Borsod, Gömör és Kishont
Heves	472.408	784	18.783	15.531	13.085	269	85.246	1.065	607.171	2.848	50	962	3.860	Heves
Nógrád és Hont	127.263	50.672	9.692	12.046	5.065	624	79.177	3.986	288.525	3.486	100	11.714	15.300	Nógrád és Hont
Zemplén	66.125	21.467	18.974	8.323	10.187	1.479	42.427	18.274	187.256	2.710	—	19.449	22.159	Zemplén
Összesen:	5,459.699	514.024	342.259	364.171	489.994	58.566	2,316.764	140.693	9,686.170	224.466	42.338	168.248	435.052	Összesen

A községi háztartások 1934. évi költségvetési előirányzatainak adatai vármegyénkint.

Rendes kezelés.

VI. Közművelődés és egyház.

Vármegye	Szükséglet: Egyházi és kegyúri kiadások	Szükséglet: Segély az egyházközségnek	Szükséglet: Kulturális és jótékonycélu egyesületek támogatása	Szükséglet: Különfélék	Szükséglet: Összesen	Fedezet: Könyvtárdíj	Fedezet: Tagdíj	Fedezet: Kölcsönkönyvtár	Fedezet: Mozgószínház	Fedezet: Különfélék	Fedezet: Összesen	Vármegye
	pengő					pengő						
I. Dunántúl.												**I. Dunántúl.**
Baranya	16.418	35.677	26.228	6.733	85.056	—	—	—	—	5.118	5.118	Baranya
Fejér	15.532	63.255	25.994	5.070	109.851	—	—	10	—	—	10	Fejér
Győr, Moson és Pozsony	53.708	17.727	10.400	1.598	83.433	1	—	—	940	1.591	2.532	Győr, Moson és Pozsony
Komárom és Esztergom	31.566	27.403	17.211	22.579	98.759	—	—	10	—	20.237	20.247	Komárom és Esztergom
Somogy	11.088	18.050	37.993	30.523	97.654	—	—	—	50	28.857	28.907	Somogy
Sopron	28.353	16.652	16.356	14.003	75.364	1	—	471	—	13.273	13.745	Sopron
Tolna	41.460	17.279	21.074	8.714	88.527	—	—	—	60	6.689	6.749	Tolna
Vas	10.575	82.006	33.635	6.135	132.351	—	—	—	—	499	499	Vas
Veszprém	10.342	49.000	18.802	19.121	97.265	—	—	—	240	19.366	19.606	Veszprém
Zala	18.525	93.739	39.975	7.098	159.337	1	—	2	2000	3.766	5.769	Zala
II. Alföld.												**II. Alföld.**
Bács-Bodrog	39.522	800	12.797	76.516	129.635	—	—	—	—	73.754	73.754	Bács-Bodrog
Békés	3.814	53.367	20.240	3.092	80.513	—	—	—	40	360	400	Békés
Bihar	6.140	75.722	13.472	160	95.494	—	—	—	—	200	200	Bihar
Csanád, Arad és Torontál	28.591	10.907	9.077	7.522	56.097	—	—	5	—	11.947	11.952	Csanád, Arad és Torontál
Csongrád	36.240	1.630	4.228	672	42.770	—	—	—	—	9.651	9.651	Csongrád
Hajdu	3.639	23.791	2.677	336	30.443	—	—	—	—	—	—	Hajdu
Jász-Nagykun-Szolnok	43.800	20.837	9.535	33.098	107.270	—	—	—	60	30.994	31.054	Jász-Nagykun-Szolnok
Pest-Pilis-Solt-Kiskun	138.693	143.857	62.359	58.180	403.089	10	—	—	4.100	51.119	55.229	Pest-Pilis-Solt-Kiskun
Szabolcs és Ung	13.950	62.344	32.325	20.421	129.040	—	—	—	3.200	16.864	20.064	Szabolcs és Ung
Szatmár, Ugocsa és Bereg	32	34.829	7.612	50	42.523	—	—	—	—	—	—	Szatmár, Ugocsa és Bereg
III. Észak.												**III. Észak.**
Abaúj-Torna	1.191	9.885	7.105	498	18.679	—	—	—	—	101	101	Abaúj-Torna
Borsod, Gömör és Kishont	17.793	34.977	16.826	10.253	79.849	—	—	—	—	225	225	Borsod, Gömör és Kishont
Heves	140.216	7.340	32.598	4.062	184.216	—	—	—	20	3.000	3.020	Heves
Nógrád és Hont	46.903	29.033	17.456	10.837	104.229	—	—	—	—	8.303	8.303	Nógrád és Hont
Zemplén	1.034	6.193	8.839	69.309	85.375	—	—	—	—	67.983	67.983	Zemplén
Összesen	759.125	936.300	504.814	416.580	2,616.819	13	—	498	10.710	373.897	385.118	Összesen

A községi háztartások 1934. évi költségvetési előirányzatainak adatai vármegyénkint.

Rendes kezelés.

VII. Szegényügy és népjólét.

Vármegye	Szükséglet: Egyenkinti segélyezés	Szükséglet: Kegydijak	Szükséglet: Szegények eltartása és temetése	Szükséglet: Közgyógyszerek	Szükséglet: Különfélék	Szükséglet: Összesen	Fedezet: Helyhatósági engedélyek	Fedezet: Adományok	Fedezet: Segélyek	Fedezet: Megtérítések	Fedezet: Kihágási büntetéspénzek	Fedezet: Különfélék	Fedezet: Összesen	Vármegye
	pengő													
I. Dunántúl.														**I. Dunántúl.**
Baranya	30.066	5.309	18.975	17.096	247	71.693	9	75	—	12	8.251	—	8.347	Baranya
Fejér	33.654	1.603	25.875	30.822	100	92.054	2.010	592	—	15.412	8.378	3.391	29.783	Fejér
Győr, Moson és Pozsony	14.392	295	17.167	13.492	390	45.736	434	226	40	4.054	5.149	—	9.903	Győr, Moson és Pozsony
Komárom és Esztergom	36.512	890	18.313	17.124	136	72.975	2.285	630	20	4.339	8.843	—	16.117	Komárom és Esztergom
Somogy	55.586	4.951	32.874	19.448	304	113.163	299	60	—	3.294	9.811	10	13.474	Somogy
Sopron	10.375	533	16.716	12.168	4.080	43.872	143	140	606	6.489	4.374	94	11.846	Sopron
Tolna	27.276	3.076	45.760	23.724	97	99.933	1.015	115	31	9.654	10.026	540	21.381	Tolna
Vas	45.977	5.918	31.419	21.996	566	105.876	219	1.121	500	11.006	6.600	213	19.659	Vas
Veszprém	16.181	2.064	7.580	15.136	—	40.961	454	4.885	25	4.032	6.450	10	15.856	Veszprém
Zala	29.272	1.964	23.489	35.000	1.237	90.962	668	210	15	11.766	11.430	265	24.354	Zala
II. Alföld.														**II. Alföld.**
Bács-Bodrog	11.154	3.020	6.751	10.544	50	31.519	2.813	164	—	6.490	6.050	275	15.792	Bács-Bodrog
Békés	52.564	7.974	77.717	48.080	1.060	187.395	2.980	590	—	27.380	5.190	850	36.990	Békés
Bihar	15.703	2.022	10.689	18.869	—	47.283	155	65	—	8.185	4.490	—	12.895	Bihar
Csanád, Arad és Torontál	27.902	2.324	33.420	25.543	—	89.189	415	232	—	7.146	4.098	630	12.521	Csanád, Arad és Torontál
Csongrád	12.996	5.142	10.880	16.602	773	46.393	205	1.170	—	6.530	2.825	—	10.730	Csongrád
Hajdu	16.874	1.223	28.540	32.154	3.525	82.316	417	330	—	15.292	2.530	—	18.569	Hajdu
Jász-Nagykun-Szolnok	21.037	3.228	26.305	36.646	1.650	88.866	3.261	480	—	15.043	7.315	936	27.035	Jász-Nagykun-Szolnok
Pest-Pilis-Solt-Kiskun	93.020	15.614	258.002	142.640	819	510.095	8.079	3.360	1.022	24.089	29.390	2.051	67.991	Pest-Pilis-Solt-Kiskun
Szabolcs és Ung	32.535	4.641	9.026	60.179	160	106.541	650	40	—	27.122	7.326	320	35.458	Szabolcs és Ung
Szatmár, Ugocsa és Bereg	9.949	540	6.290	19.067	—	35.846	90	10	—	8.267	4.105	—	12.472	Szatmár, Ugocsa és Bereg
III. Észak.														**III. Észak.**
Abaúj-Torna	5.808	664	4.697	11.406	671	23.246	—	—	—	465	2.700	—	3.165	Abaúj-Torna
Borsod, Gömör és Kishont	34.517	1.531	31.139	22.720	2.864	92.771	105	80	70	5.970	7.917	—	14.142	Borsod, Gömör és Kishont
Heves	25.594	8.472	17.939	32.365	—	84.370	585	114	2.050	405	5.100	210	8.464	Heves
Nógrád és Hont	15.540	2.492	6.566	12.928	502	38.028	173	234	11	4.730	7.726	70	12.944	Nógrád és Hont
Zemplén	5.423	402	6.218	12.360	100	24.503	10	—	30	5.265	3.642	192	9.139	Zemplén
Összesen	679.907	85.892	772.347	708.109	19.331	2,265.586	27.474	14.923	4.420	232.437	179.716	10.057	469.027	Összesen

A községi háztartások 1934. évi költségvetési előirányzatainak adatai vármegyénkint.

Rendes kezelés.

VIII. Közigazgatás.

Vármegye	Szükséglet: Személyi kiadások	Szükséglet: Dologi kiadások: Utak utáni hozzájárulás	Szükséglet: Dologi kiadások: Járdaburkolási költségek	Szükséglet: Dologi kiadások: Utak, hidak javítása	Szükséglet: Dologi kiadások: Utak világítása	Szükséglet: Dologi kiadások: Különfélék	Szükséglet: Dologi kiadások: Összesen	Fedezet: Mindössze	Fedezet: Közmunkaváltság	Fedezet: Vámosutak	Fedezet: Burkolási díjak	Fedezet: Megtérítések	Fedezet: Különfélék	Fedezet: Összesen	Vármegye
	pengő														
I. Dunántúl.															**I. Dunántúl.**
Baranya	1.848	33.146	11.671	47.741	140.244	9.229	242.031	243.879	111.062	—	—	310	40	111.412	Baranya
Fejér	2.823	24.342	2.040	68.588	117.174	3.375	215.519	218.342	52.474	—	—	116	86	52.676	Fejér
Győr, Moson és Pozsony	360	24.402	1.590	54.047	23.735	1.809	105.583	105.943	74.705	9.670	—	622	35	85.032	Győr, Moson és Pozsony
Komárom és Esztergom	7.346	10.226	7.840	60.000	78.386	3.778	160.230	167.576	56.974	—	—	400	40	57.414	Komárom és Esztergom
Somogy	9.239	42.267	6.430	62.334	56.774	2.712	170.517	179.756	156.396	9.800	947	—	65	167.208	Somogy
Sopron	10.832	31.603	4.720	82.443	15.362	5.285	139.413	150.245	91.976	15.500	—	2.812	677	110.965	Sopron
Tolna	6.612	39.223	14.002	78.001	70.451	4.830	206.507	213.119	153.120	30.600	—	240	—	183.960	Tolna
Vas	4.130	14.268	814	58.017	53.543	3.883	130.525	134.655	17.859	6.000	—	2.372	9	26.240	Vas
Veszprém	1.870	40.414	4.703	154.536	144.377	828	344.858	346.728	177.815	—	—	1.394	—	179.209	Veszprém
Zala	2.757	31.330	6.637	127.029	48.539	4.351	217.886	220.643	156.561	162	—	4.929	1.228	162.880	Zala
II. Alföld.															**II. Alföld.**
Bács-Bodrog	4.464	24.773	3.867	14.440	10.355	420	53.855	58.319	33.162	—	—	—	90	33.252	Bács-Bodrog
Békés	17.390	3.074	25.025	87.100	142.326	11.350	268.875	286.265	252.397	—	12.330	—	486	265.213	Békés
Bihar	4.666	91.745	72.662	25.956	37.926	1.477	229.766	234.432	135.998	6.000	11.675	9.197	—	162.870	Bihar
Csanád, Arad és Torontál	3.421	19.819	10.205	53.497	62.376	2.522	148.419	151.840	38.229	—	—	4	10	38.243	Csanád, Arad és Torontál
Csongrád	1.565	16.172	3.050	20.859	12.260	926	53.267	54.832	41.127	—	—	—	20	41,147	Csongrád
Hajdu	730	9.766	1.650	46.044	22.770	7.692	87.922	88.652	57.315	—	—	200	—	57.515	Hajdu
Jász-Nagykun-Szolnok	12.184	30.074	23.587	47.488	166.009	6.960	274.118	286.302	244.210	26.820	—	50	1.685	272.765	Jász-Nagykun-Szolnok
Pest-Pilis-Solt-Kiskun	27.446	120.328	239.562	311.299	405.535	17.010	1,093.734	1,121.180	339.352	209	108.387	7.127	657	455.732	Pest-Pilis-Solt-Kiskun
Szabolcs és Ung	4.637	48.062	20.225	29.925	71.682	2.736	172.630	177.267	72.361	—	18.217	8.360	—	98.938	Szabolcs és Ung
Szatmár, Ugocsa és Bereg	1.500	32.761	4.180	14.618	23.930	820	76,309	77.809	44.306	—	—	—	2.014	46.320	Szatmár, Ugocsa és Bereg
III. Észak.															**III. Észak.**
Abaúj-Torna	1.512	27.344	4.110	49.721	22.366	741	104.282	105.794	30.124	—	—	1.000	133	31.257	Abaúj-Torna
Borsod, Gömör és Kishont	12.616	23.681	31.000	57.251	44.513	5.615	162.060	174.676	92.715	—	—	2.386	435	95.536	Borsod, Gömör és Kishont
Heves	7.632	37.332	6.680	79.547	127.642	6.175	257.376	265.008	152.454	34.043	—	30	—	186.527	Heves
Nógrád és Hont	260	25.666	3.684	35.317	41.316	3.411	109.394	109.654	34.603	—	4.162	6.122	50	44.937	Nógrád és Hont
Zemplén	3.371	10.519	9.270	30.522	31.155	5.394	86.860	90.231	33.847	7.150	2.676	860	280	44.813	Zemplén
Összesen	151.211	812.337	519.204	1,696.320	1,970.746	113.329	5,111.936	5,263.147	2,651.142	145.954	158.394	48.531	8.040	3,012.061	Összesen

A községi háztartások 1934. évi költségvetési előirányzatainak adatai vármegyénkint.

Rendes kezelés.

IX. Vagyon igazgatás.

Vármegye	Szükséglet										Fedezet											
	Dologi kiadások																					
	Személyi kiadások	Épületek fenntartása	Tűzbiztosítási díjak	Községek tulajdonát képező épületek kénosnyeoprési költségei	Fogyasztási anyagok	Közterhek	Községi mezőgazdasági üzemekhez való hozzájárulás	Községi erdőgazdasági üzemekhez való hozzájárulás	Községi egyéb üzemekhez való hozzájárulás	Felosztható vadászati haszonbér	Személyi és dologi kiadások összesen	Ingatlanok jövedelme	Értékpapírok és takarékpénztári betétek jövedelme	Jogok és javadalmak: Vadászati jog	Jogok és javadalmak: Halászati jog	Jogok és javadalmak: Mázsa díj	Jogok és javadalmak: Vásári jövedelem	Községi üzemek tiszta haszonból való részesedés	Különféle bevétek	Összesen
	pengő										pengő											
I. Dunántúl.																						
Baranya	13.389	62.131	18.114	1.339	1.055	71.898	2.202	21.838	2.765	25.665	21.245	228.252	241.641	211.272	4.585	91.945	2.079	6.165	70.213	2.603	977	389.839
Fejér	4.330	57.470	12.124	2.028	120	42.815	29.308	2.665	71.355	40.704	12.668	271.257	275.587	140.379	1.408	85.411	1.445	1.270	29.050	79.062	1.858	339.883
Győr, Moson és Pozsony	4.465	44.856	9.265	861	1.055	78.926	4.215	5.023	1.708	39.164	3.098	188.171	192.636	246.856	1.611	68.026	1.215	2.922	15.638	38.432	130	374.830
Komárom és Esztergom	2.745	61.654	7.729	729	990	21.986	3.924	3.463	2.335	7.426	6.950	117.186	119.931	87.029	25.441	28.078	10	3.737	12.087	2.773	4.591	163.746
Somogy	6.651	64.640	21.634	2.680	1.432	36.047	2.125	2.988	9.505	100.661	15.287	256.999	263.650	119.138	3.469	107.837	360	15.946	63.860	35.328	250	346.188
Sopron	4.069	53.680	11.135	1.037	619	44.047	628	2.367	570	65.739	15.753	195.575	199.644	144.384	780	87.377	417	3.747	48.734	7.515	925	293.879
Tolna	10.416	60.527	13.127	1.604	9.005	81.084	21.203	6.292	17.481	6.780	17.536	234.639	245.055	243.401	2.404	62.500	242	11.723	75.864	30.712	3.150	429.996
Vas	14.098	28.268	6.922	1.945	956	41.787	3.281	5.286	140	70.247	38.730	197.562	211.660	137.249	1.348	107.743	607	7.886	67.665	26.255	1.763	350.516
Veszprém	4.061	48.717	11.165	1.714	705	50.742	8.258	2.211	44.441	46.674	9.318	223.945	228.006	175.492	2.871	61.303	15	3.425	34.349	17.690	2.527	297.672
Zala	7.799	47.208	15.333	2.083	4.113	40.292	6.373	17.948	99.267	9.943	17.247	259.807	267.606	128.989	1.257	47.587	1.595	4.156	81.463	150.753	1.914	417.714
II. Alföld.																						
Bács-Bodrog	23.284	24.997	5.620	1.096	396	60.841	4.239	14.829	—	20	4.429	116.467	139.751	200.575	15.882	19.556	2.560	9.862	27.316	178	931	276.860
Békés	67.260	70.583	9.835	4.884	12.641	128.837	89.460	18.963	32.916	323	12.251	380.693	447.953	454.448	4.570	30.237	3.764	24.580	127.003	20.554	5.062	670.218
Bihar	5.816	45.022	14.197	—	—	83.873	8.990	1.317	1.595	1.126	7.439	163.559	169.375	238.786	1.486	19.812	119	5.054	45.072	27.622	4.942	342.893
Csanád, Arad és Torontál	20.044	32.694	8.628	1.170	1.595	72.352	26.731	6.226	15.512	661	5.844	171.413	191.457	209.429	7.801	22.567	440	6.315	16.821	32.451	117	295.941
Csongrád	18.085	11.950	3.344	950	100	41.905	17.774	947	901	18	1.309	79.198	97.283	153.504	4.423	11.934	858	19.240	42.304	440	640	233.343
Hajdú	4.074	15.112	5.109	210	400	36.226	17.087	2.950	51.413	772	1.689	130.968	135.042	132.979	174	8.596	60	5.456	12.942	2.720	290	163.217
Jász-Nagykun-Szolnok	12.315	49.953	9.229	4.448	4.511	65.575	30.084	11.119	3.165	6.250	19.435	203.769	216.084	230.472	16.156	44.285	5.597	11.581	66.414	85.398	4.068	463.971
Pest-Pilis-Solt-Kiskun	55.528	205.600	41.611	6.181	9.814	213.033	73.486	26.288	16.966	94.116	37.461	724.556	780.084	739.074	37.150	258.867	10.737	21.610	322.562	130.128	11.675	1,531.803
Szabolcs és Ung	10.068	54.750	18.798	1.887	375	50.202	53.694	6.863	23.828	8.977	10.081	229.455	239.523	206.705	5.499	31.188	549	4.370	58.443	33.253	2.079	342.086
Szatmár, Ugocsa és Bereg	272	15.190	5.123	282	350	24.907	3.949	4.167	890	1.098	5.962	61.918	62.190	77.487	210	21.481	1.055	480	20.748	1.610	180	123.251
III. Észak.																						
Abaúj-Torna	1.072	7.017	14.578	468	—	13.177	2.327	2.418	585	15.959	3.262	59.791	60.863	58.903	402	19,330	449	140	19,253	5.025	610	104.112
Borsod, Gömör és Kishont	2.921	36.589	20.883	2.865	2.269	38.010	1.230	6.329	459	11.403	10.481	130.518	133.439	127.587	2.631	34.872	257	1.128	69.439	8.613	4.743	249.270
Heves	3.099	43.476	11.711	2.297	2.070	39.785	18.786	8.844	7.390	3.550	16.180	154.089	157.188	173.231	8.802	42.802	912	5.406	49.770	21.438	1.780	304.141
Nógrád és Hont	2.759	33.467	8.535	531	558	36.826	3.585	2.825	6.186	10.946	4.465	107.924	110.683	127.908	1.513	43.368	302	1.937	19.430	11.300	5.153	210.911
Zemplén	2.609	19.494	5.496	561	200	21.499	4.692	3.966	1.492	2.568	3.005	62.973	65.582	74.374	1.092	21.848	1.710	435	28.455	6.790	154	134.858
Összesen	301.229	1,195.045	309.245	43.850	55.329	1,436.672	437.631	188.132	412.865	570.790	301.125	4,950.684	5,251.913	4,839.651	152.965	1,378.550	37.354	178.571	1,424.895	778.643	60.509	8,851.138

A községi háztartások 1934. évi költségvetési előirányzatainak adatai vármegyénkint.

Rendkívüli kezelés.

Vármegye	Szükséglet						Fedezet						Vármegye
	Beruházások			Átmeneti kiadások			Beruházások						
	vagyonszerzés	kölcsön törlesztés	Összesen	személyi	dologi	Összesen	Beruházások és átmeneti kiadások összesen	Vagyonelidegenítés	Kölcsönfelvétel	Összesen	Átmeneti bevételek	Beruházások és átmeneti bevételek összesen	
	címén			szükségletekre									
	pengő												
I. Dunántúl.													**I. Dunántúl.**
Baranya	11.839	382.937	394.776	171	57.189	57.360	452.136	—	—	—	13.953	13.953	Baranya
Fejér	32.092	229.292	261.384	7.254	33.662	40.916	302.300	1.090	—	1.090	28.202	29.292	Fejér
Győr, Moson és Pozsony	37.043	99.499	136.542	7.542	37.926	45.468	182.010	70	4.128	4.198	17.075	21.273	Győr, Moson és Pozsony
Komárom és Esztergom	55.551	96.962	152.513	53.453	94.311	147.764	300.277	—	1.602	1.602	39.513	41.115	Komárom és Esztergom
Somogy	41.978	271.934	313.912	300	78.330	78.630	392.542	9.180	3.477	12.657	87.786	100.443	Somogy
Sopron	135.510	208.420	343.930	782	14.877	15.659	359.589	410	92.750	93.160	126.143	219.303	Sopron
Tolna	20.448	381.665	402.113	640	92.401	93.041	495.154	750	—	750	307.820	308.570	Tolna
Vas	11.425	114.904	126.329	602	12.415	13.017	139.346	—	—	—	5.904	5.904	Vas
Veszprém	13.786	156.982	170.768	9.758	62.262	72.020	242.788	290	4.374	4.664	94.033	98.697	Veszprém
Zala	26.888	229.588	256.476	100	50.352	50.452	306.928	800	16.560	17.360	80.680	98.040	Zala
II. Alföld.													**II. Alföld.**
Bács-Bodrog	5.282	111.741	117.023	300	20.692	20.992	138.015	50	—	50	24.657	24.707	Bács-Bodrog
Békés	39.763	455.826	495.589	641	89.029	89.670	585.259	1.300	25.418	26.718	42.867	69.585	Békés
Bihar	5.246	368.461	373.707	195	58.605	58.800	432.507	—	48	48	900	948	Bihar
Csanád, Arad és Torontál	4.869	192.125	196.994	3.735	36.658	40.393	237.387	630	2.216	2.846	36.196	39.042	Csanád, Arad és Torontál
Csongrád	14.656	99.680	114.336	1.333	63.729	65.062	179.398	—	—	—	14.899	14.899	Csongrád
Hajdu	9.122	76.905	86.027	2.065	43.306	45.371	131.398	—	—	—	6.150	6.150	Hajdu
Jász-Nagykun-Szolnok	22.144	315.374	337.518	8.392	38.977	47.369	384.887	—	3.140	3.140	5.341	8.481	Jász-Nagykun-Szolnok
Pest-Pilis-Solt-Kiskun	148.936	897.800	1,046.736	28.052	396.315	424.367	1,471.103	14.191	104.758	118.949	275.464	394.413	Pest-Pilis-Solt-Kiskun
Szabolcs és Ung	44.872	440.230	485.102	4.805	98.689	103.494	588.596	—	—	—	17.968	17.968	Szabolcs és Ung
Szatmár, Ugocsa és Bereg	4.693	148.657	153.350	1.272	58.994	60.266	213.616	—	—	—	10.280	10.280	Szatmár, Ugocsa és Bereg
III. Észak.													**III. Észak.**
Abaúj-Torna	14.001	50.717	64.718	782	13.895	14.677	79.395	—	11.351	11.351	1.736	13.087	Abaúj-Torna
Borsod, Gömör és Kishont	35.506	285.657	321.163	4.874	33.544	38.418	359.581	—	500	500	90.664	91.164	Borsod, Gömör és Kishont
Heves	59.472	222.104	281.576	13.077	97.668	110.745	392.321	—	1.280	1.280	139.492	140.772	Heves
Nógrád és Hont	13.115	171.957	185.072	486	102.869	103.355	288.427	151	1.120	1.271	33.864	35.135	Nógrád és Hont
Zemplén	5.575	88.069	93.644	319	43.645	43.964	137.608	1.000	—	1.000	21.692	22.692	Zemplén
Összesen	813.812	6,097.486	6,911.298	150.930	1,730.340	1,881.270	8,792.568	29.912	272.722	302.634	1,523.279	1,825.913	Összesen

A községi háztartások 1934. évi költségvetési előirányzatainak főbb adatai községenkint.

A község neve	kis vagy nagyközségi jellege	területe kat. hold	lélekszáma az 1930. évi népszámlálás szerint	Az 1934. évre jogerősen megállapított háztartási költségvetési előirányzat szerint: a rendes szükségletek összege pengő	a rendkivüli szükségletek összege pengő	az összes szükségletek összege pengő	a rendes fedezetek összege pengő	a rendkivüli fedezetek összege pengő	az összes fedezetek összege pengő	A költségvetés összes hiánya a községek segélyezési alapjából kapott segély pengő: nélkül	beszámításával	A közs/gt pótadó kivetésének alapjául szolgáló állami adók összege pengő	Az államsegély nélk. mutatk. hiány a közs. pótadó alapok hány %-a	A 14. rovat alatti %-ból kiegyenlítést nyert %: államsegéllyel	közs. pótadó kivetésével
1	2	3	4	5	6	7	8	9	10	11	12	13	14	15	16
I. DUNÁNTÚL.															
Baranya vm.															
Baranyavári j.															
Bezedek	k	1.976	576	10.124	2.100	12.224	5.172	—	5.172	7.052	7.052	11.216	63	—	63
Hercegszentmárton	k	868	374	4.538	800	5.338	2.309	—	2.309	3.029	3.029	4.506	67	—	67
Illocska	k	2.625	538	11.755	1.090	12.845	5.324	—	5.324	7.521	7.521	10.848	70	—	70
Ivánbattyán	k	1.014	438	4.423	1.820	6.243	4.292	—	4.292	3.414	1.951	2.602	131	56	75
Ivándárda	k	1.152	605	6.691	2.220	8.911	4.070	—	4.070	5.231	4.841	6.723	78	6	72
Kisbudmér	k	982	365	5.050	370	5.420	3.227	—	3.227	2.193	2.193	3.716	60	—	60
Kisjakabfalva	k	1.167	475	5.447	1.330	6.777	4.352	—	4.352	3.207	2.425	3.269	98	23	75
Kiskassa	k	2.363	759	10.439	1.781	12.220	6.838	—	6.838	7.892	5.382	7.178	110	35	75
Kislippó	k	1.580	477	4.436	—	4.436	1.045	—	1.045	3.391	3.391	8.173	42	—	42
Lapáncsa	k	739	448	7.258	764	8.022	5.282	—	5.282	3.864	2.740	3.806	102	30	72
Lippó	k	2.552	852	11.787	1.790	13.577	5.775	—	5.775	7.802	7.802	14.065	56	—	56
Magyarboly	k	2.989	1.593	24.796	2.690	27.486	17.399	—	17.399	12.933	10.087	13.450	96	21	75
Nagybudmér	k	1.764	450	7.056	1.260	8.316	3.912	—	3.912	4.404	4.404	6.296	70	—	70
Németmárok	k	1.898	581	11.659	1.780	13.439	6.288	—	6.288	8.542	7.151	9.933	86	14	72
Németpalkonya	k	1.758	547	6.662	1.200	7.862	4.365	—	4.365	4.349	3.497	4.858	90	18	72
Peterd	k	1.833	512	5.948	3.394	9.342	5.736	—	5.736	6.731	3.606	4.808	140	65	75
Pécsdevecser	k	830	259	5.588	1.547	7.135	4.815	—	4.815	4.694	2.320	3.094	152	77	75
Pócsa	k	1.399	371	6.865	1.447	8.312	3.812	—	3.812	4.500	4.500	6.950	65	—	65
Sárok	k	806	278	5.494	650	6.144	2.469	—	2.469	3.715	3.675	5.106	73	1	72
Újpetre	k	2.871	1.298	12.365	9.656	22.021	13.615	—	13.615	12.056	8.406	11.210	108	33	75
Villány	k	2.571	2.239	31.053	11.450	42.503	23.097	—	23.097	19.406	19.406	27.064	72	—	72
Villánykövesd	k	1.305	560	6.630	1.400	8.030	4.994	—	4.994	3.036	3.036	4.232	72	—	72
Virágos	k	1.250	431	7.567	590	8.157	4.554	—	4.554	3.603	3.603	5.867	62	—	62
Vokány	n	2.965	1.707	15.219	1.200	16.419	7.852	—	7.852	9.327	8.567	11.912	78	6	72
Hegyháti j.															
Ág	k	2.139	489	8.007	230	8.237	6.581	—	6.581	3.481	1.656	2.262	154	82	72
Alsómocsolád	k	2.247	814	8.883	2.773	11.656	8.276	—	8.276	6.590	3.380	4.707	140	68	72
Bakóca	k	3.988	878	11.598	910	12.508	9.369	—	9.369	7.039	3.139	4.396	160	88	72
Baranyajenő	k	2.706	804	8.082	900	8.982	6.089	—	6.089	2.893	2.893	4.448	66	—	66
Baranyaszentgyörgy	k	1.269	487	5.050	20	5.070	3.790	—	3.790	1.930	1.280	1.826	106	34	72
Barátúr	k	874	200	4.272	320	4.592	3.440	—	3.440	2.295	1.152	1.581	145	73	72
Bikál	k	2.953	1.101	11.547	1.224	12.771	8.825	—	8.825	6.321	3.946	5.484	115	43	72
Császta	k	1.107	497	7.171	988	8.159	6.458	—	6.458	3.701	1.701	2.359	157	85	72
Csikóstöttös	k	3.742	1.715	13.983	3.160	17.143	9.150	—	9.150	8.643	7.993	11.141	78	6	72
Egyházbér	k	830	278	4.129	340	4.469	3.248	—	3.248	1.596	1.221	1.670	96	24	72
Felsőegerszeg	k	1.064	298	4.378	—	4.378	3.010	—	3.010	1.441	1.368	1.908	76	4	72
Felsőmindszent	k	1.943	804	8.820	1.932	10.752	6.648	932	7.580	5.472	3.172	4.413	124	52	72
Gerényes	k	2.136	643	6.769	1.359	8.128	4.867	599	5.466	3.427	2.662	3.692	93	21	72
Godisa	k	928	454	6.143	866	7.009	4.888	386	5.274	2.985	1.735	2.363	126	54	72
Gödre	k	2.512	1.220	9.653	1.100	10.753	7.483	—	7.483	3.270	3.270	4.602	70	—	70
Gödreszentmárton	k	3.447	580	4.497	710	5.207	2.831	—	2.831	2.641	2.376	3.290	80	8	72
Gyümölcsény	k	1.165	243	3.962	—	3.962	3.031	—	3.031	1.901	931	1.312	145	73	72
Hegyhátmaróc	k	1.307	532	5.881	518	6.399	4.543	—	4.543	1.856	1.856	2.580	72	—	72
Hetvehely	k	1.914	625	6.763	20	6.783	5.050	—	5.050	2.673	1.733	2.397	111	39	72
Hörnyék	k	1.542	736	7.438	758	8.196	5.822	—	5.822	2.914	2.374	3.253	90	18	72
Jágónak	k	2.896	1.027	10.052	2.086	12.138	6.293	606	6.899	5.689	5.239	7.333	78	6	72
Kán	k	1.806	394	4.159	12	4.171	3.146	—	3.146	1.025	1.025	1.536	67	—	67
Kaposszekcső	k	3.665	1.664	16.070	3.370	19.440	11.421	—	11.421	8.019	8.019	11.060	73	—	73
Karácodfa	k	515	137	2.418	10	2.428	1.937	—	1.937	1.311	491	684	192	120	72
Kárász	k	1.392	506	7.886	2.265	10.151	8.587	—	8.587	5.367	1.564	2.098	256	181	75
Kisbattyán	k	690	264	2.185	—	2.185	1.701	—	1.701	484	484	820	59	—	59
Kisbeszterce	k	1.301	267	3.393	20	3.413	2.577	—	2.577	1.386	836	1.222	113	41	72
Kisbodolya	k	739	143	2.783	795	3.578	2.826	—	2.826	1.772	752	1.045	170	98	72
Kishajmás	k	1.310	425	4.351	—	4.351	3.197	—	3.197	2.164	1.154	1.602	135	63	72
Kisvaszar	k	3.492	671	10.802	360	11.162	8.858	—	8.858	5.683	2.304	3.248	175	103	72
Komló	k	1.865	2.187	22.304	8.764	31.068	21.739	—	21.739	9.329	9.329	14.142	66	—	66
Köblény	k	1.403	556	5.970	400	6.370	4.570	—	4.570	3.000	1.800	2.511	119	47	72
Liget	k	2.143	691	5.412	1.290	6.702	3.820	650	4.470	3.409	2.232	3.098	110	38	72

A községi háztartások 1934. évi költségvetési előirányzatainak főbb adatai községenkint.

A község neve	kis vagy nagyközségi jellege	területe kat. hold	lélekszáma az 1930. évi népszámlálás szerint	Az 1934. évre jogerősen megállapított háztartási költségvetési előirányzat szerint: a rendes szükségletek összege pengő	a rendkivüli szükségletek összege pengő	az összes szükségletek összege pengő	a rendes fedezetek összege pengő	a rendkivüli fedezetek összege pengő	az összes fedezetek összege pengő	A költségvetés összes hiánya a községek segélyezési alapjából kapott segély pengő: nélkül	beszámításával	A közs/gt pótadó kivetésének alapjául szolgáló állami adók összege pengő	Az államsegély nélk. mutatk. hiány a közs. pótadó alapok hány %-a	A 14. rovat alatti %-ból kiegyenlítést nyert %: államsegéllyel	közs. pótadó kivetésével
1	2	3	4	5	6	7	8	9	10	11	12	13	14	15	16
Mágocs	n	7.374	3.833	45.833	8.847	54.680	35.780	—	35.780	22.058	18.900	25.223	87	12	75
Magyaregregy	k	4.653	1.264	12.027	1.080	13.107	9.461	—	9.461	6.326	3.646	4.867	130	55	75
Magyarhertelend	k	1.954	591	8.927	740	9.667	7.005	—	7.005	4.032	2.662	3.656	110	38	72
Magyarszék	k	2.398	1.157	14.065	2.567	16.632	11.069	1.387	12.456	5.901	4.176	5.845	101	29	72
Mecsekfalu	k	947	268	3.026	200	3.226	2.443	—	2.443	783	783	1.494	52	—	52
Mecsekjánosi	k	2.226	554	5.234	520	5.754	4.091	—	4.091	1.663	1.663	2.734	62	—	62
Mecsekpölöske	k	1.291	423	4.356	936	5.292	3.316	536	3.852	1.914	1.440	1.971	97	25	72
Mekényes	n	3.073	1.135	12.814	18.870	31.684	27.038	—	27.038	22.506	4.646	6.211	362	287	75
Meződ	k	1.810	537	5.604	1.221	6.825	4.462	481	4.943	1.882	1.882	3.667	52	—	52
Nagyhajmás	k	3.145	1.115	10.391	2.514	12.905	9.092	—	9.092	6.413	3.813	5.254	122	50	72
Ökorvölgy	k	541	242	2.762	8	2.770	2.194	—	2.194	1.538	576	809	190	118	72
Oroszló	k	1.058	442	5.440	440	5.880	4.368	—	4.368	2.322	1.512	2.129	109	37	72
Palé	k	312	208	1.933	—	1.933	1.496	—	1.496	437	437	659	70	—	70
Ráckozár	k	4.247	1.219	13.797	720	14.517	10.885	—	10.885	3.632	3.632	7.261	50	—	50
Sásd	k	792	1.360	35.628	—	35.628	30.055	—	30.055	5.573	5.573	13.298	42	—	42
Szágy	k	1.651	494	5.141	20	5.161	3.795	—	3.795	1.696	1.366	1.902	89	17	72
Szalatnak	k	1.790	944	11.344	340	11.684	9.268	—	9.268	4.039	2.416	3.361	120	48	72
Szárász	k	1.039	320	5.442	330	5.772	4.548	—	4.548	1.817	1.224	1.706	107	35	72
Szászvár	k	2.573	1.697	26.525	150	26.675	18.179	—	18.179	10.027	8.496	11.833	85	13	72
Szatina	k	719	171	2.546	—	2.546	1.904	—	1.904	1.107	642	894	124	52	72
Szentkatalin	k	1.798	406	4.304	12	4.316	3.093	—	3.093	1.643	1.223	1.730	95	23	72
Tarrós	k	911	275	3.467	780	4.247	2.645	480	3.125	1.157	1.122	1.542	75	3	72
Tékes	k	2.195	619	8.132	280	8.412	6.468	—	6.468	3.718	1.944	2.742	136	64	72
Tófű	k	753	299	4.987	190	5.177	3.789	—	3.789	1.540	1.388	1.892	81	9	72
Tormás	k	2.158	601	8.435	20	8.455	6.224	—	6.224	3.941	2.231	3.055	129	57	72
Varga	k	1.406	445	4.933	—	4.933	3.712	—	3.712	1.601	1.221	1.672	96	24	72
Vásárosdombó	k	1.913	869	8.939	1.100	10.039	5.993	—	5.993	5.146	4.046	5.418	95	20	75
Vázsnok	k	850	278	5.312	400	5.712	4.502	—	4.502	1.810	1.210	1.691	107	35	72
Vékény	k	1.637	289	5.989	280	6.269	5.298	—	5.298	3.142	971	1.294	243	168	75
Mohácsi j.															
Babarc	k	3.310	1.521	16.881	5.255	22.136	9.283	—	9.283	12.853	12.853	17.742	73	—	73
Bár	k	1.509	721	10.770	553	11.323	7.751	—	7.751	3.982	3.572	4.963	80	8	72
Borjád	k	2.719	754	16.828	2.915	19.743	10.585	—	10.585	9.158	9.158	12.736	72	—	72
Cseledoboka	k	150	224	1.626	1.120	2.746	1.232	960	2.192	930	554	770	121	49	72
Cselegörcsöny	k	1.498	675	7.498	1.480	8.978	5.334	—	5.334	4.294	3.644	5.061	85	13	72
Dunaszekcső	n	16.962	5.529	84.551	15.416	99.967	63.564	—	63.564	45.403	30.403	48.526	94	19	75
Hercegszabar	k	2.687	1.106	11.644	1.492	13.136	8.293	—	8.293	4.843	4.843	7.555	65	—	65
Hercegtöttös	k	3.998	1.119	20.240	3.144	23.384	12.794	—	12.794	10.590	10.590	16.956	63	—	63
Hímesháza	k	3.055	1.706	14.119	2.850	16.969	13.539	—	13.539	3.430	3.430	10.464	33	—	33
Kisnyárád	k	1.572	661	7.599	3.160	10.759	6.424	—	6.424	6.677	4.335	5.780	116	41	75
Kölked	k	14.390	1.663	17.679	5.400	23.079	8.030	—	8.030	15.049	15.049	27.700	55	—	55
Lánycsók	k	4.384	2.264	22.798	7.463	30.261	13.053	—	13.053	17.208	17.208	26.842	65	—	65
Liptód	k	2.610	825	9.964	620	10.584	6.249	—	6.249	4.895	4.335	6.023	81	9	72
Majs	k	5.569	1.885	26.469	3.400	29.869	15.993	—	15.993	13.876	13.876	30.891	45	—	45
Nagynyárád	k	8.481	2.158	26.726	5.392	32.118	13.025	—	13.025	19.093	19.093	45.523	42	—	42
Németboly	n	4.373	3.095	44.760	4.504	49.264	37.872	—	37.872	11.392	11.392	35.777	32	—	32
Püspökmárok	k	1.418	505	5.643	510	6.153	4.330	—	4.330	1.823	1.823	3.303	56	—	56
Somberek	k	5.468	1.864	23.235	8.592	31.827	17.854	—	17.854	14.708	13.973	19.408	76	4	72
Szajk	k	1.997	885	15.172	2.800	17.972	10.622	—	10.622	9.866	7.350	9.800	101	26	75
Szűr	k	1.356	696	5.074	1.180	6.254	4.842	—	4.842	1.412	1.412	3.624	40	—	40
Udvar	k	617	419	5.142	24	5.166	3.168	—	3.168	1.998	1.998	3.628	55	—	55
Versend	k	2.531	1.283	19.186	1.480	20.666	10.415	—	10.415	13.420	10.251	13.668	98	23	75
Pécsi j.															
Abaliget	k	2.792	767	7.726	782	8.508	6.176	—	6.176	3.895	2.332	3.242	120	48	72
Áta	k	578	359	3.450	—	3.450	1.313	550	1.863	1.587	1.587	2.216	72	—	72
Bakonya	k	2.612	552	7.412	1.200	8.612	5.125	—	5.125	4.767	3.487	4.837	99	27	72
Bános	k	1.372	252	2.347	—	2.347	1.511	—	1.511	836	836	1.157	72	—	72
Belvárdgyula	k	3.120	813	12.786	2.720	15.506	6.851	—	6.851	8.655	8.655	12.019	72	—	72
Birján	k	1.569	499	6.716	1.200	7.916	4.957	—	4.957	4.969	2.959	4.115	121	49	72
Bosta	k	1.028	286	4.009	—	4.009	2.165	—	2.165	2.384	1.844	2.569	93	21	72

A községi háztartások 1934. évi költségvetési előirányzatainak főbb adatai községenkint.

A község neve	kis vagy nagyközségi jellege	területe kat. hold	lélekszáma az 1930. évi népszámlálás szerint	Az 1934. évre jogerősen megállapított háztartási költségvetési előirányzat szerint: a rendes szükségletek összege pengő	a rendkivüli szükségletek összege pengő	az összes szükségletek összege pengő	a rendes fedezetek összege pengő	a rendkivüli fedezetek összege pengő	az összes fedezetek összege pengő	A költségvetés összes hiánya a községek segélyezési alapjából kapott segély pengő: nélkül	beszámításával	A közs. pótadó kivetésének alapjául szolgáló állami adók összege pengő	Az államsegély nélk. mutatk. hiány a közs. pótadó alapok hány %-a	A 14. rovat alatti %-ból kiegyenlítést nyert %: államsegéllyel	közs. pótadó kivetésével
1	2	3	4	5	6	7	8	9	10	11	12	13	14	15	16
Cserkút	k	1.509	417	5.476	880	6.356	3.180	—	3.180	3.936	3.176	4.408	89	17	72
Egerág	k	2.260	873	15.579	1.540	17.119	11.704	—	11.704	9.405	5.415	7.520	125	53	72
Garé	k	1.474	447	5.173	—	5.173	2.489	—	2.489	3.074	2.684	3.729	82	10	72
Görcsöny	k	2.531	872	10.601	6.260	16.861	11.260	—	11.260	7.711	5.601	7.777	99	27	72
Gyód	k	454	575	3.192	—	3.192	1.874	—	1.874	1.318	1.318	1.906	69	—	69
Hásság	k	1.402	614	8.220	2.900	11.120	8.237	—	8.237	5.793	2.883	4.005	145	73	72
Hidor	k	584	370	5.042	190	5.232	3.871	—	3.871	2.171	1.361	1.888	115	43	72
Hird	k	996	625	7.429	420	7.849	4.719	220	4.939	2.910	2.910	4.046	72	—	72
Husztót	k	1.166	245	2.376	—	2.376	1.546	—	1.546	958	830	1.157	83	11	72
Keménygadány	k	829	140	2.733	83	2.816	1.477	—	1.477	1.339	1.339	2.071	64	—	64
Keszü	k	1.453	527	6.805	120	6.925	3.295	—	3.295	3.630	3.630	5.366	68	—	68
Kisherend	k	1.204	398	5.058	620	5.678	3.509	—	3.509	2.719	2.169	3.006	90	18	72
Kovácszénája	k	1.392	224	2.487	—	2.487	1.409	—	1.409	1.296	1.078	1.497	87	15	72
Kozármisleny	k	3.363	1.521	21.776	2.100	23.876	13.952	—	13.952	13.224	9.924	13.729	96	24	72
Kökény	k	1.579	699	6.173	150	6.323	3.046	—	3.046	3.277	3.277	5.240	63	—	63
Kővágószőllős	k	3.154	716	8.252	1.620	9.872	4.528	—	4.528	5.694	5.344	7.393	77	5	72
Kővágótöttös	k	2.438	501	5.647	900	6.547	3.337	—	3.337	3.980	3.210	4.448	89	17	72
Lothárd	k	1.851	492	7.724	430	8.154	5.019	—	5.019	4.395	3.135	4.358	101	29	72
Magyarsarlós	k	1.411	612	6.181	60	6.241	3.528	—	3.528	2.713	2.713	4.052	67	—	67
Málom	k	970	497	5.466	—	5.466	2.887	—	2.887	2.579	2.579	4.327	60	—	60
Mánfa	k	3.787	737	7.825	720	8.545	5.906	—	5.906	3.139	2.639	3.655	86	14	72
Mecsekalja	n	3.661	2.021	23.740	1.600	25.340	15.176	—	15.176	10.164	10.164	15.432	66	—	66
Mecsekrákos	k	800	240	2.545	—	2.545	1.853	—	1.853	1.080	692	965	112	40	72
Mecsekszabolcs	k	2.269	4.671	48.810	160	48.970	42.825	—	42.825	6.145	6.145	20.190	31	—	31
Mecsekszakál	k	522	128	2.055	—	2.055	1.420	—	1.420	1.280	635	884	145	73	72
Nagyárpád	k	1.379	796	10.375	2.870	13.245	9.278	—	9.278	5.357	3.967	5.500	97	25	72
Nagykozár	k	2.071	1.003	11.357	1.114	12.471	6.929	—	6.929	5.862	5.542	7.663	76	4	72
Németi	k	1.065	384	3.883	—	3.883	1.481	300	1.781	2.139	2.102	2.920	73	1	72
Ócsárd	k	2.267	551	6.678	130	6.808	2.889	—	2.889	4.079	3.919	5.445	75	3	72
Olasz	k	1.193	595	9.871	430	10.301	7.151	—	7.151	5.110	3.150	4.368	117	45	72
Orfű	k	2.214	229	3.263	164	3.427	2.325	—	2.325	2.005	1.102	1.535	131	59	72
Pécsaranyos	k	1.134	477	4.773	760	5.533	2.788	—	2.788	2.845	2.745	3.808	75	3	72
Pécsbudafa	k	1.858	612	6.211	340	6.551	5.658	—	5.658	893	893	1.714	52	—	52
Pécsudvard	k	1.464	693	7.404	150	7.554	3.904	—	3.904	3.650	3.650	5.171	71	—	71
Pellérd	k	3.068	1.239	15.219	2.510	17.729	8.490	—	8.490	9.239	9.239	13.024	71	—	71
Pogány	k	2.089	950	9.134	—	9.134	3.195	600	3.795	5.339	5.339	7.416	72	—	72
Püspökbogád	k	1.359	605	6.905	740	7.645	4.186	—	4.186	3.459	3.459	4.811	72	—	72
Regenye	k	1.287	307	4.098	—	4.098	2.164	—	2.164	2.324	1.934	2.756	84	14	70
Romonya	k	1.207	451	5.665	457	6.122	3.490	—	3.490	2.932	2.632	3.658	80	8	72
Somogy	k	2.351	1.935	16.235	—	16.235	10.763	—	10.763	5.472	5.472	7.661	72	—	72
Szalánta	k	1.906	732	7.491	—	7.491	2.920	340	3.260	4.231	4.231	5.878	72	—	72
Szemely	k	1.645	524	7.005	390	7.395	4.784	—	4.784	4.181	2.611	3.636	115	43	72
Szilvás	k	1.063	343	4.210	—	4.210	1.696	—	1.696	2.514	2.514	3.488	72	—	72
Szőke	k	1.066	342	3.989	—	3.989	1.958	—	1.958	2.541	2.031	2.811	90	18	72
Szőkéd	k	1.672	628	7.292	—	7.292	3.596	—	3.596	4.466	3.696	5.138	87	15	72
Tekeres	k	685	161	2.179	—	2.179	1.435	—	1.435	1.182	744	1.037	114	42	72
Vasas	k	2.551	2.366	18.666	5.000	23.666	17.812	—	17.812	5.854	5.854	9.026	64	—	64
Pécsváradi j.															
Apátvarasd	k	1.405	375	4.035	—	4.035	2.534	—	2.534	1.501	1.501	2.682	56	—	56
Berkesd	k	3.311	1.227	17.459	1.280	18.739	12.361	—	12.361	6.378	6.378	9.814	65	—	65
Ellend	k	1.357	507	8.100	490	8.590	6.014	—	6.014	2.576	2.576	3.965	65	—	65
Fazekasboda	k	1.226	478	5.925	500	6.425	4.967	—	4.967	1.458	1.458	2.919	50	—	50
Feked	k	3.358	832	8.327	—	8.327	5.454	—	5.454	2.873	2.873	5.515	52	—	52
Geresd	k	2.203	783	8.060	1.350	9.410	6.254	—	6.254	3.156	3.156	4.494	70	—	70
Hidas	k	3.457	2.482	33.270	1.796	35.066	23.509	—	23.509	11.557	11.557	17.526	66	—	66
Hosszúhetény	k	8.307	2.786	25.397	—	25.397	16.947	—	16.947	8.450	8.450	16.417	52	—	52
Kátoly	k	1.523	791	7.651	635	8.286	4.326	—	4.326	4.554	3.960	5.500	83	11	72
Kékesd	k	1.408	531	6.116	535	6.651	3.769	—	3.769	3.146	2.882	4.005	79	7	72
Kisújbánya	k	775	319	3.278	—	3.278	2.491	—	2.491	1.486	787	1.049	142	67	75
Levászhetény	k	1.404	497	6.544	400	6.944	4.467	—	4.467	2.477	2.477	3.763	66	—	66
Maráza	k	1.685	667	8.291	687	8.978	5.735	—	5.735	3.335	3.243	4.506	74	2	72

A községi háztartások 1934. évi költségvetési előirányzatainak főbb adatai községenkint.

A község neve	kis vagy nagyközségi jellege	területe kat. hold	lélekszáma az 1930. évi népszámlálás szerint	Az 1934. évre jogerősen megállapított háztartási költségvetési előirányzat szerint: a rendes szükségletek összege pengő	a rendkivüli szükségletek összege pengő	az összes szükségletek összege pengő	a rendes fedezetek összege pengő	a rendkivüli fedezetek összege pengő	az összes fedezetek összege pengő	A költségvetés összes hiánya a községek segélyezési alapjából kapott segély pengő: nélkül	beszámításával	A közs. pótadó kivetésének alapjául szolgáló állami adók összege pengő	Az államsegély nélk. mutatk. hiány a közs. pótadó alapok hány %-a	A 14. rovat alatti %-ból kiegyenlítést nyert %: államsegéllyel	közs. pótadó kivetésével
1	2	3	4	5	6	7	8	9	10	11	12	13	14	15	16
Martonfa	k	993	351	3.430	—	3.430	2.189	—	2.189	1.241	1.241	2.621	48	—	48
Máriakéménd	n	2.747	1.201	17.890	2.346	20.236	12.675	—	12.675	9.024	7.561	10.502	86	14	72
Monyoród	k	1.225	565	6.363	740	7.103	3.709	—	3.709	4.340	3.394	4.714	92	20	72
Nagypall	k	1.323	623	7.848	1.930	9.778	6.906	—	6.906	4.895	2.872	3.830	128	53	75
Nyomja	k	1.016	679	9.333	1.216	10.549	6.689	—	6.689	5.279	3.860	5.363	98	26	72
Óbánya	k	1.300	357	2.610	—	2.610	2.038	—	2.038	572	572	880	65	—	65
Ófalu	k	1.700	901	5.765	—	5.765	3.548	—	3.548	2.249	2.217	3.079	73	1	72
Palotabozsok	k	3.496	1.853	17.967	5.681	23.648	13.885	—	13.885	9.763	9.763	16.158	60	—	60
Pécsvárad	k	5.543	2.760	44.007	10.970	54.977	37.675	—	37.675	19.902	17.302	26.619	75	10	65
Pereked	k	1.173	376	6.240	380	6.620	4.324	—	4.324	2.296	2.296	3.735	62	—	62
Pusztakisfalu	k	70	177	987	—	987	733	—	733	254	254	424	60	—	60
Püspöklak	k	2.191	992	11.155	740	11.895	7.284	—	7.284	4.611	4.611	6.197	75	—	75
Püspöknádasd	k	6.614	2.642	25.268	2.000	27.268	21.304	—	21.304	5.964	5.964	11.344	53	—	53
Püspökszenterzsébet	k	1.688	617	7.989	740	8.729	4.857	—	4.857	3.872	3.872	5.541	70	—	70
Püspökszentlászló	k	459	99	958	290	1.248	721	—	721	713	527	732	97	25	72
Rácmecske	k	4.570	1.083	11.344	960	12.304	7.964	—	7.964	4.503	4.340	6.028	75	3	72
Szebény	k	2.496	1.221	10.764	1.080	11.844	7.837	—	7.837	4.007	4.007	7.277	55	—	55
Szederkény	k	1.357	916	9.902	1.101	11.003	5.569	—	5.569	5.434	5.434	7.924	69	—	69
Szellő	k	1.044	411	4.951	540	5.491	3.209	—	3.209	2.991	2.282	3.170	94	22	72
Szilágy	k	2.087	670	9.063	660	9.723	6.306	—	6.306	3.417	3.417	5.268	65	—	65
Véménd	k	5.541	2.380	22.389	3.500	25.889	17.831	—	17.831	8.058	8.058	18.244	44	—	44
Zengővárkony	k	2.914	615	9.133	570	9.703	5.630	—	5.630	4.319	4.073	5.657	76	4	72
Zsibrik	k	624	292	2.848	—	2.848	1.774	—	1.774	1.074	1.074	1.502	72	—	72
Siklósi j.															
Adorjás	k	1.405	327	5.272	478	5.750	3.385	—	3.385	3.985	2.365	3.280	121	49	72
Alsószentmárton	k	2.399	1.083	7.588	600	8.188	3.899	—	3.899	5.029	4.289	5.945	85	13	72
Baranyahídvég	k	1.462	369	5.215	629	5.844	3.482	—	3.482	3.882	2.362	3.296	118	46	72
Beremend	k	7.537	2.463	27.516	11.030	38.546	19.008	—	19.008	19.538	19.538	35.100	56	—	56
Besence	k	1.663	252	4.047	600	4.647	2.485	—	2.485	2.932	2.162	3.003	98	26	72
Bisse	k	3.216	633	7.971	550	8.521	3.654	—	3.654	4.867	4.867	6.717	73	—	73
Csarnóta	k	925	261	3.786	—	3.786	2.096	—	2.096	1.970	1.690	2.340	84	12	72
Cún	k	3.219	600	7.100	—	7.100	2.835	—	2.835	4.265	4.265	6.069	71	—	71
Czinderybogád	k	965	227	4.223	—	4.223	2.418	—	2.418	1.805	1.805	3.542	51	—	51
Diósviszló	n	2.763	874	17.150	1.600	18.750	12.792	—	12.792	5.958	5.958	10.409	58	—	58
Drávacsehi	k	1.364	402	6.437	176	6.613	4.071	—	4.071	3.602	2.542	3.535	102	30	72
Drávacsepely	k	1.149	416	6.477	669	7.146	4.785	—	4.785	4.841	2.361	3.277	148	76	72
Drávapalkonya	k	1.653	497	7.564	21	7.585	4.766	—	4.766	4.779	2.819	3.916	122	50	72
Drávapiski	k	871	215	3.613	400	4.013	2.450	—	2.450	2.203	1.563	2.171	101	29	72
Drávaszabolcs	k	1.925	695	9.041	1.558	10.599	6.849	—	6.849	6.060	3.750	4.996	121	46	75
Drávaszerdahely	k	1.090	319	6.072	179	6.251	4.198	—	4.198	3.223	2.053	2.859	113	41	72
Egyházasharaszti	k	1.905	498	7.033	1.152	8.185	4.695	—	4.695	4.630	3.490	4.849	95	23	72
Gordisa	k	1.854	596	9.527	1.610	11.137	8.049	—	8.049	8.538	3.088	4.111	203	128	75
Gyűd	k	1.860	826	15.524	1.640	17.164	11.718	—	11.718	7.166	5.446	7.256	99	24	75
Harkány	k	2.559	858	24.931	4.646	29.577	21.345	—	21.345	8.232	8.232	14.786	56	—	56
Hegyszentmárton	k	3.164	728	10.720	—	10.720	5.388	—	5.388	5.332	5.332	10.343	52	—	52
Hirics	k	2.567	554	6.334	679	7.013	3.638	—	3.638	4.985	3.375	4.686	106	34	72
Ipacsfa	k	1.377	361	4.347	—	4.347	1.733	—	1.733	2.614	2.614	3.893	68	—	68
Kásád	k	2.204	686	6.700	1.510	8.210	4.297	—	4.297	3.913	3.913	6.017	66	—	66
Kémes	k	1.170	444	10.663	—	10.663	8.183	—	8.183	4.220	2.480	3.455	122	50	72
Kisharsány	k	1.901	562	10.942	2.467	13.409	8.087	—	8.087	9.102	5.322	7.098	128	53	75
Kisszentmárton	k	2.723	380	5.776	784	6.560	3.369	—	3.369	4.701	3.191	4.502	104	33	71
Kistapolca	k	957	198	4.742	640	5.382	3.081	—	3.081	3.581	2.301	3.191	112	40	72
Kistótfalu	k	1.824	380	5.609	180	5.789	2.707	—	2.707	3.082	3.082	4.166	74	—	74
Kórós	k	2.627	604	8.257	5.962	14.219	9.245	—	9.245	10.964	4.974	6.914	159	87	72
Kovácshida	k	1.389	419	6.698	149	6.847	3.843	—	3.843	4.594	3.004	4.180	110	38	72
Lúzsok	k	1.144	289	3.344	343	3.687	2.002	—	2.002	2.195	1.685	2.347	94	22	72
Márfa	k	710	283	3.255	—	3.255	1.805	—	1.805	1.450	1.450	2.789	53	—	53
Matty	k	2.748	675	9.126	893	10.019	5.533	—	5.533	5.266	4.486	5.978	88	13	75
Nagyharsány	n	4.525	1.695	28.056	4.095	32.151	16.963	—	16.963	17.008	15.188	20.244	84	9	75
Nagytótfalu	k	1.780	474	10.309	1.414	11.723	7.049	—	7.049	8.054	4.674	6.232	129	54	75
Old	k	2.480	695	8.807	660	9.467	5.390	—	5.390	5.857	4.077	5.664	103	31	72

A községi háztartások 1934. évi költségvetési előirányzatainak főbb adatai községenkint.

A község neve	kis vagy nagyközségi jellege	területe kat. hold	lélekszáma az 1930. évi népszámlálás szerint	Az 1934. évre jogerősen megállapított háztartási költségvetési előirányzat szerint: a rendes (szükségletek összege pengő)	a rendkívüli (szükségletek összege pengő)	az összes (szükségletek összege pengő)	a rendes (fedezetek összege pengő)	a rendkívüli (fedezetek összege pengő)	az összes (fedezetek összege pengő)	A költségvetés összes hiánya a községek segélyezési alapjából kapott segély (pengő): nélkül	beszámításával	A községi pótadó kivetésének alapjául szolgáló állami adók összege pengő	Az államsegély nélk. mutatk. hiány a közs. pótadó alapok hány %-a	A 14. rovat alatti %-ból kiegyenlítést nyert (%): államsegéllyel	közs. pótadó kivetésével
1	2	3	4	5	6	7	8	9	10	11	12	13	14	15	16
Ózdfalu	k	1.611	394	5.817	—	5.817	2.563	—	2.563	3.254	3.254	4.687	70	—	70
Páprád	k	2.105	365	4.463	100	4.563	1.853	—	1.853	2.970	2.710	3.769	79	7	72
Rádfalva	k	2.212	588	6.114	—	6.114	2.479	—	2.479	3.895	3.635	5.046	77	5	72
Sámod	k	1.093	283	5.119	580	5.699	3.597	—	3.597	3.692	2.102	2.923	126	54	72
Siklós	n	7.528	5.740	157.056	25.860	182.916	123.697	—	123.697	71.919	59.219	78.956	91	16	75
Siklósnagyfalu	k	1.794	476	10.595	1.180	11.775	7.552	—	7.552	9.073	4.223	5.866	155	83	72
Szaporca	k	1.590	503	5.854	1.465	7.319	4.311	—	4.311	4.918	3.008	3.998	123	48	75
Szava	k	2.125	546	7.248	2.950	10.198	3.865	2.000	5.865	4.583	4.333	6.020	76	4	72
Terehegy	k	1.541	465	5.414	—	5.414	2.602	—	2.602	2.812	2.812	6.053	47	—	47
Tésenfa	k	1.556	427	4.292	560	4.852	2.523	—	2.523	3.199	2.329	3.224	99	27	72
Turony	k	1.637	313	5.896	—	5.896	3.638	—	3.638	2.258	2.258	3.798	60	—	60
Újmindszent	k	1.004	398	4.175	—	4.175	1.996	—	1.996	3.109	2.179	3.023	103	31	72
Vajszló	k	3.083	1.604	21.890	2.640	24.530	19.877	—	19.877	4.653	4.653	10.006	47	—	47
Vejti	k	1.228	450	5.019	534	5.553	3.334	—	3.334	3.239	2.219	3.081	105	33	72
Szentlőrinci j.															
Babarcszőllős	k	802	229	2.852	—	2.852	1.345	—	1.345	1.507	1.507	2.547	60	—	60
Baksa	k	2.518	722	12.723	2.016	14.739	9.204	—	9.204	8.275	5.535	7.488	111	37	74
Bánfa	k	2.031	401	7.632	1.011	8.643	4.914	—	4.914	6.539	3.729	4.277	153	66	87
Becefa	k	757	319	3.634	580	4.214	2.258	—	2.258	2.126	1.956	2.796	76	6	70
Boda	k	2.459	660	7.871	1.253	9.124	4.781	—	4.781	5.763	4.343	6.043	95	23	72
Bogdása	k	3.648	716	11.266	—	11.266	5.760	—	5.760	5.506	5.506	7.724	72	—	72
Botykapeterd	k	3.368	659	9.076	2.440	11.516	5.097	—	5.097	7.539	6.419	9.170	82	12	70
Bükkösd	k	1.872	859	9.380	50	9.430	6.327	465	6.792	3.828	2.638	3.660	105	33	72
Csebény	k	635	398	3.353	—	3.353	2.005	410	2.415	1.338	938	1.307	102	30	72
Cserdi	k	1.132	478	7.769	50	7.819	5.312	—	5.312	5.207	2.507	3.488	149	77	72
Csonkamindszent	k	1.029	233	4.074	2.480	6.554	4.291	—	4.291	4.993	2.263	3.149	159	87	72
Dencsháza	n	7.445	1.341	15.400	3.158	18.558	4.688	—	4.688	13.870	13.870	19.394	72	—	72
Dinnyeberki	k	1.490	396	5.499	30	5.529	3.938	—	3.938	3.541	1.591	2.213	160	88	72
Drávalványi	k	1.919	442	6.989	—	6.989	3.885	—	3.885	4.774	3.104	4.317	111	39	72
Gerde	k	2.213	683	9.149	—	9.149	4.205	—	4.205	4.944	4.944	9.050	55	—	55
Gilvánfa	k	2.717	416	5.419	912	6.331	3.457	—	3.457	4.414	2.874	4.028	110	38	72
Gorica	k	846	225	1.714	—	1.714	1.072	—	1.072	1.242	642	907	137	65	72
Gyöngyfa	k	1.580	352	4.138	925	5.063	2.350	—	2.350	3.773	2.713	3.780	100	28	72
Gyűrűfű	k	1.081	261	3.111	—	3.111	2.078	—	2.078	1.933	1.033	1.442	134	62	72
Helesfa	k	1.652	654	7.911	100	8.011	4.969	—	4.969	4.912	3.042	4.245	116	44	72
Horváthertelend	k	919	261	2.841	—	2.841	1.408	620	2.028	813	813	1.162	70	—	70
Ibafa	k	2.265	610	7.626	—	7.626	5.558	—	5.558	4.578	2.068	2.880	159	87	72
Kacsóta	k	1.646	509	6.376	1.106	7.482	3.798	—	3.798	4.754	3.684	5.125	93	21	72
Kákics	k	2.597	539	7.579	750	8.329	4.768	—	4.768	5.201	3.561	4.961	105	33	72
Katádfa	k	1.164	376	6.304	925	7.229	4.277	—	4.277	5.652	2.952	4.108	138	66	72
Kemse	k	1.799	368	4.996	810	5.806	3.738	—	3.738	4.708	2.068	2.883	163	91	72
Kisasszonyfa	k	1.341	414	4.667	978	5.645	2.928	—	2.928	3.537	2.717	3.794	93	21	72
Kisbicsérd	k	1.485	488	6.741	963	7.704	2.898	—	2.898	5.106	4.806	6.677	76	4	72
Kiscsány	k	2.786	444	7.939	2.572	10.511	7.655	—	7.655	6.936	2.856	4.025	172	100	72
Kisdér	k	755	235	2.881	—	2.881	1.636	—	1.636	1.245	1.245	2.393	52	—	52
Korpád	k	1.755	217	3.119	—	3.119	1.718	356	2.074	1.545	1.045	1.452	106	34	72
Magyarmecske	k	2.034	533	8.403	1.220	9.623	4.735	668	5.403	4.220	4.220	5.944	71	—	71
Magyarszentiván	k	2.502	666	10.175	1.660	11.835	6.389	—	6.389	6.396	5.446	7.575	84	12	72
Magyartelek	k	1.235	345	4.248	946	5.194	2.537	—	2.537	3.937	2.657	3.699	106	34	72
Marócsa	k	1.995	345	5.370	36	5.406	2.583	—	2.583	2.903	2.823	3.906	74	1	73
Megyefa	k	2.496	787	8.329	—	8.329	5.723	—	5.723	4.876	2.606	3.622	135	63	72
Mónosokor	k	1.555	320	3.974	156	4.130	1.180	—	1.180	3.120	2.950	4.114	76	4	72
Nagybicsérd	k	1.849	599	8.833	1.797	10.630	5.034	—	5.034	6.916	5.596	7.789	89	17	72
Nagycsány	k	987	252	4.055	340	4.395	3.313	—	3.313	2.982	1.082	1.516	197	125	72
Nagypeterd	k	2.133	526	7.000	1.140	8.140	3.368	—	3.368	4.772	4.772	7.649	63	—	63
Nagyváty	k	2.205	511	5.563	1.040	6.603	2.918	—	2.918	3.865	3.685	5.130	75	3	72
Nyugotazenterzsébet	k	1.453	430	4.519	782	5.301	3.334	—	3.334	2.517	1.967	2.819	89	19	70
Okorág	k	1.104	337	4.159	—	4.159	1.907	—	1.907	2.252	2.252	3.135	72	—	72
Oszró	k	2.172	499	9.733	880	10.613	7.908	—	7.908	7.045	2.705	3.765	187	115	72
Pázdány	k	420	95	1.637	—	1.637	802	30	832	805	805	1.125	72	—	72
Pécsbagota	k	1.066	165	4.083	—	4.083	1.606	377	1.983	2.100	2.100	3.007	70	—	70

A községi háztartások 1934. évi költségvetési előirányzatainak főbb adatai községenkint.

A község neve	kis vagy nagyközségi jellege	területe kat. hold	lélekszáma az 1930. évi népszámlálás szerint	Az 1934. évre jogerősen megállapított háztartási költségvetési előirányzat szerint: a rendes (szükségletek összege pengő)	a rendkívüli (szükségletek összege pengő)	az összes (szükségletek összege pengő)	a rendes (fedezetek összege pengő)	a rendkívüli (fedezetek összege pengő)	az összes (fedezetek összege pengő)	A költségvetés összes hiánya a községek segélyezési alapjából kapott segély (pengő): nélkül	beszámításával	A községi pótadó kivetésének alapjául szolgáló állami adók összege pengő	Az államsegély nélk. mutatk. hiány a közs. pótadó alapok hány %-a	A 14. rovat alatti %-ból kiegyenlítést nyert (%): államsegéllyel	közs. pótadó kivetésével
1	2	3	4	5	6	7	8	9	10	11	12	13	14	15	16
Piskó	k	2.000	423	6.232	176	6.408	3.570	—	3.570	4.868	2.838	3.953	123	51	72
Rózsafa	k	2.124	572	7.277	2.910	10.187	4.714	—	4.714	6.253	5.473	7.303	86	11	75
Sellye	k	4.351	2.164	35.878	6.180	42.058	26.227	—	26.227	15.831	15.831	21.500	74	—	74
Siklósbodony	k	764	241	2.794	—	2.794	1.477	—	1.477	1.317	1.317	2.104	63	—	63
Sósvertike	k	1.157	384	5.396	683	6.079	4.284	—	4.284	3.995	1.795	2.516	159	87	72
Sumony	k	2.235	525	8.485	1.100	9.585	5.958	—	5.958	6.627	3.627	5.068	131	59	72
Szabadszentkirály	n	2.171	976	13.444	2.602	16.046	8.355	—	8.355	10.251	7.691	10.683	96	24	72
Szentdienes	k	2.829	842	13.601	1.850	15.451	8.474	—	8.474	10.477	6.977	9.698	108	36	72
Szentlőrinc	k	5.177	2.762	41.819	19.651	61.470	39.815	—	39.815	30.355	21.655	29.345	103	29	74
Tengeri	k	754	190	2.659	—	2.659	1.072	—	1.072	1.587	1.587	2.579	62	—	62
Téseny	k	2.101	532	5.612	1.502	7.114	2.816	—	2.816	4.708	4.298	5.905	80	8	72
Vásárosszentgál	k	1.494	588	8.227	1.070	9.297	5.924	—	5.924	4.153	3.373	4.694	88	16	72
Velény	k	1.232	289	4.395	—	4.395	1.865	—	1.865	2.530	2.530	3.600	70	—	70
Zaláta	k	3.401	767	9.093	1.225	10.318	6.053	—	6.053	7.145	4.265	5.937	120	48	72
Zók	k	1.133	323	6.853	927	7.780	4.377	—	4.377	5.553	3.403	4.534	122	47	75
Fejér vm.															
Adonyi j.															
Adony	n	10.469	4.260	53.542	13.308	66.850	34.722	10.000	44.722	22.128	22.128	46.107	48	—	48
Baracs	n	10.218	2.875	30.144	10.101	40.245	17.582	—	17.582	28.115	22.663	32.376	87	17	70
Dunapentele	n	8.837	3.905	55.749	2.800	58.549	36.448	—	36.448	22.101	22.101	38.389	58	—	58
Ercsi	n	22.395	7.515	133.334	600	133.934	60.233	—	60.233	73.701	73.701	192.853	38	—	38
Érd	n	10.479	5.693	73.764	10.979	84.743	63.805	1.400	65.205	19.538	19.538	39.075	50	—	50
Iváncsa	n	4.210	2.118	23.115	1.195	24.310	14.323	—	14.323	9.987	9.987	16.438	60	—	60
Kisapostag	n	1.687	724	7.934	920	8.854	6.049	—	6.049	3.835	2.805	5.611	68	18	50
Perkáta	n	12.949	4.686	52.194	12.828	65.022	27.524	—	27.524	37.498	37.498	53.569	70	—	70
Puszta szabolcs	n	8.059	2.413	24.313	800	25.113	12.217	—	12.217	12.896	12.896	31.326	41	—	41
Rácalmás	n	9.971	3.923	42.722	11.350	54.072	27.163	—	27.163	36.566	26.909	38.442	95	25	70
Ráckeresztúr	n	6.136	2.591	28.714	—	28.714	13.172	—	13.172	16.269	15.542	22.203	73	3	70
Százhalombatta	n	3.187	1.574	15.339	700	16.039	9.077	—	9.077	6.962	6.962	11.636	60	—	60
Móri j.															
Bakonykutl	k	2.165	346	4.731	400	5.131	2.091	250	2.341	3.550	2.790	3.987	89	19	70
Bakonysárkány	n	2.455	1.044	16.511	370	16.881	11.757	—	11.757	11.686	5.124	7.320	160	90	70
Balinka	k	3.759	777	11.710	—	11.710	7.167	—	7.167	4.543	4.543	10.550	43	—	43
Bodajk	k	5.193	2.139	18.456	5.078	23.534	13.557	—	13.557	9.977	9.977	16.611	60	—	60
Csákberény	n	6.894	1.645	17.391	530	17.921	6.609	1.571	8.180	9.741	9.741	16.235	60	—	60
Csákvár	n	20.757	4.435	48.017	793	48.810	24.646	—	24.646	24.164	24.164	60.484	40	—	40
Csókakő	n	1.936	787	13.140	156	13.296	8.628	—	8.628	6.511	4.668	7.780	84	24	60
Fehérvárcsurgó	n	5.357	2.004	18.583	145	18.728	10.792	—	10.792	7.936	7.936	15.814	50	—	50
Gánt	n	10.104	1.493	20.896	4.071	24.967	17.487	—	17.487	17.966	7.480	10.684	168	98	70
Gúttamási	k	2.285	272	3.761	—	3.761	1.447	511	1.958	2.164	1.803	3.607	60	10	50
Isztimér	k	8.106	1.094	11.981	—	11.981	5.168	—	5.168	6.813	6.813	18.015	38	—	38
Magyaralmás	n	4.106	1.193	13.844	150	13.994	5.499	—	5.499	8.848	8.495	14.159	62	2	60
Mór	n	18.845	10.032	181.155	11.500	192.655	127.536	—	127.536	74.234	65.119	93.028	80	10	70
Nagyveleg	n	2.290	887	10.847	445	11.292	8.225	—	8.225	5.645	3.067	6.135	92	42	50
Pusztavám	n	6.018	2.521	16.238	50	16.288	9.081	—	9.081	9.739	7.207	14.414	68	18	50
Söréd	k	814	429	4.627	1.744	6.371	4.378	—	4.378	4.519	1.993	3.321	136	76	60
Sárbogárdi j.															
Alap	n	8.688	3.159	30.518	943	31.461	14.007	—	14.007	17.934	17.454	29.090	62	2	60
Alsószentiván	n	6.998	869	14.029	873	14.902	4.654	—	4.654	10.248	10.248	17.081	60	—	60
Cece	n	13.829	4.096	43.753	18.522	62.275	43.121	—	43.121	20.654	19.154	31.924	65	5	60
Előszállás	n	15.071	3.680	25.791	516	26.307	7.659	—	7.659	18.648	18.648	46.261	40	—	40
Hercegfalva	n	22.898	5.849	55.722	21.987	77.709	26.699	—	26.699	51.010	51.010	72.871	70	—	70
Igar	n	7.158	2.075	23.381	1.769	25.150	10.715	—	10.715	14.435	14.435	28.651	50	—	50
Káloz	n	17.666	4.577	44.733	2.450	47.183	22.212	—	22.212	24.971	24.971	67.250	37	—	37
Nagylók	n	17.000	2.451	34.856	1.863	36.719	13.561	2.868	16.429	20.290	20.290	53.398	38	—	38
Pusztaegres	k	6.537	1.568	16.620	3.588	20.208	6.536	—	6.536	13.672	13.672	20.115	68	—	68
Sárbogárd	n	9.015	6.613	76.651	15.340	91.991	69.332	590	69.922	25.965	22.069	36.782	71	11	60
Sáregres	k	1.960	1.123	14.168	1.357	15.525	12.745	—	12.745	2.780	2.780	5.847	48	—	48
Sárkeresztúr	n	8.125	2.840	32.491	4.222	36.713	20.555	—	20.555	16.158	16.158	26.928	60	—	60

A községi háztartások 1934. évi költségvetési előirányzatainak főbb adatai községenkint.

A község neve	kis vagy nagyközségi jellege	területe kat. hold	lélekszáma az 1930. évi népszámlálás szerint	Az 1934. évre jogerősen megállapított háztartási költségvetési előirányzat szerint: a rendes (szükségletek összege pengő)	a rendkívüli (szükségletek összege pengő)	az összes (szükségletek összege pengő)	a rendes (fedezetek összege pengő)	a rendkívüli (fedezetek összege pengő)	az összes (fedezetek összege pengő)	A költségvetés összes hiánya a községek segélyezési alapjából kapott segély: nélkül (pengő)	beszámításával (pengő)	A községi pótadó kivetésének alapjául szolgáló állami adók összege pengő	Az államsegély nélk. mutatk. hiány a közs. pótadó alapok hány %-a	A 14. rovat alatti %-ból kiegyenlítést nyert: államsegéllyel (%)	közs. pótadó kivetésével (%)
1	2	3	4	5	6	7	8	9	10	11	12	13	14	15	16
Sárosd	n	8.362	2.704	30.645	13.357	44.002	19.801	—	19.801	29.420	24.201	34.573	85	15	70
Sárszentágota	n	7.563	1.572	18.062	3.600	21.662	8.005	—	8.005	13.657	13.657	22.812	60	—	60
Sárszentmiklós	n	8.297	3.073	30.509	781	31.290	15.340	—	15.340	15.950	15.950	26.736	60	—	60
Szolgaegyháza	n	5.615	1.634	21.507	2.314	23.821	11.927	—	11.927	13.402	11.894	16.991	79	9	70
Vajta	n	4.051	1.619	18.113	—	18.113	12.100	1.000	13.100	6.916	5.013	8.355	83	23	60
Székesfehérvári j.															
Aba	n	15.507	4.067	38.952	8.699	47.651	22.307	—	22.307	25.344	25.344	55.471	46	—	46
Csór	n	7.211	1.424	14.701	—	14.701	6.812	—	6.812	7.889	7.889	13.627	58	—	58
Csősz	n	1.828	1.247	11.599	680	12.279	7.759	—	7.759	6.676	4.520	7.534	89	29	60
Falubattyán	n	1.215	1.108	9.137	1.807	10.944	7.799	—	7.799	6.750	3.145	6.291	107	57	50
Füle	n	5.312	1.163	12.793	3.084	15.877	6.071	—	6.071	9.806	9.806	16.327	60	—	60
Gárdony	n	8.548	2.140	28.942	—	28.942	13.636	—	13.636	15.306	15.306	26.720	57	—	57
Inota	n	6.529	1.252	11.147	2.588	13.735	7.278	—	7.278	9.384	6.457	10.762	87	27	60
Iszkaszentgyörgy	n	5.218	1.432	13.972	88	14.060	8.728	—	8.728	9.239	5.332	10.664	87	37	50
Jenő	k	229	899	5.959	250	6.209	4.172	430	4.602	1.607	1.607	2.224	72	—	72
Kápolnásnyék	n	7.244	2.562	33.720	416	34.136	21.585	—	21.585	12.551	12.551	31.995	39	—	39
Kislang	n	4.593	3.108	30.386	3.906	34.292	20.738	—	20.738	13.554	13.554	22.519	60	—	60
Kőszárhegy	k	404	636	4.572	150	4.722	2.266	—	2.266	2.456	2.456	4.094	60	—	60
Lovasberény	n	10.423	3.140	33.185	1.200	34.385	20.500	1.000	21.500	12.885	12.885	29.280	44	—	44
Moha	n	1.710	566	9.328	200	9.528	6.614	—	6.614	4.365	2.914	4.857	90	30	60
Nadap	n	1.204	702	7.548	1.000	8.548	6.727	—	6.727	5.400	1.821	3.642	148	98	50
Nádasdladány	k	4.665	1.690	18.781	—	18.781	11.138	—	11.138	7.643	7.643	17.398	44	—	44
Nagyláng	n	6.357	904	11.660	1.417	13.077	3.526	—	3.526	9.551	9.551	20.610	46	—	46
Pákozd	n	14.161	2.830	25.444	500	25.944	11.295	—	11.295	14.649	14.649	32.815	45	—	45
Pátka	n	8.803	2.498	23.656	5.733	28.389	11.286	—	11.286	18.024	17.103	28.506	63	3	60
Polgárdi	n	13.414	4.393	45.956	41.020	86.976	56.753	—	56.753	46.308	30.223	50.376	92	32	60
Sárkeresztes	n	4.063	1.068	12.484	150	12.634	7.574	—	7.574	5.060	5.060	14.113	36	—	36
Sárkeszi	k	2.571	575	7.902	—	7.902	3.620	—	3.620	5.007	4.282	7.137	70	10	60
Sárszentmihály	k	6.535	1.692	13.023	3.575	16.598	7.851	—	7.851	8.747	8.747	14.579	60	—	60
Seregélyes	n	17.282	5.079	50.585	5.350	55.935	22.853	550	23.403	32.532	32.532	65.065	50	—	50
Sopronya	n	2.878	1.527	17.355	3.528	20.883	13.350	—	13.350	9.314	7.533	12.556	74	14	60
Sukoró	n	2.830	890	11.968	722	12.690	10.096	—	10.096	6.165	2.594	5.189	119	69	50
Szabadbattyán	n	5.925	1.515	15.559	759	16.318	9.089	—	9.089	7.229	7.229	14.427	50	—	50
Tác	n	10.413	1.938	24.143	2.034	26.177	10.729	—	10.729	15.448	15.448	33.607	46	—	46
Úrhida	k	376	985	6.072	50	6.122	3.949	—	3.949	3.322	2.173	4.346	76	26	50
Velence	n	6.897	2.603	26.899	100	26.999	11.765	—	11.765	15.234	15.234	29.422	52	—	52
Zámoly	n	8.680	2.200	21.608	2.793	24.401	8.854	—	8.854	15.547	15.547	25.912	60	—	60
Váli j.															
Álcsút	n	8.131	1.781	18.859	1.711	20.570	9.182	—	9.182	11.388	11.388	22.783	50	—	50
Baracska	n	6.897	2.100	31.013	4.443	35.456	18.780	900	19.680	15.776	15.776	26.316	60	—	60
Bicske	n	15.551	7.696	85.106	5.984	91.090	67.311	2.906	70.217	20.873	20.873	69.577	30	—	30
Bodmér	k	1.247	296	6.211	100	6.311	3.765	—	3.765	3.576	2.546	4.244	84	24	60
Csabdi	n	2.911	1.227	14.501	—	14.501	7.830	1.000	8.830	7.631	5.671	8.100	94	24	70
Diósd	n	1.487	1.047	13.851	162	14.013	8.943	—	8.943	5.070	5.070	8.451	60	—	60
Etyek	n	8.960	4.004	40.884	4.140	45.024	24.258	—	24.258	20.766	20.766	34.610	60	—	60
Felcsút	n	6.461	1.884	24.309	480	24.789	13.214	—	13.214	13.380	11.575	19.292	69	9	60
Gyúró	k	3.306	1.030	15.486	150	15.636	8.853	—	8.853	6.783	6.783	11.766	57	—	57
Kajászószentpéter	n	4.145	1.248	19.017	119	19.136	8.183	917	9.100	10.036	10.036	16.728	60	—	60
Kuldó	k	936	188	4.156	24	4.180	2.919	—	2.919	1.966	1.261	2.523	78	28	50
Mány	n	7.779	2.524	28.699	—	28.699	13.787	—	13.787	14.912	14.912	26.377	57	—	57
Martonvásár	n	5.432	3.154	37.877	3.913	41.790	21.350	—	21.350	21.900	20.440	29.201	75	5	70
Pázmánd	n	4.705	2.241	27.092	240	27.332	13.563	400	13.963	15.253	13.369	19.098	80	10	70
Pusztazámor	k	1.613	675	5.429	134	5.563	2.836	—	2.836	4.185	2.727	5.454	77	27	50
Sóskút	n	4.854	2.565	21.936	200	22.136	14.040	—	14.040	11.860	8.096	13.493	88	28	60
Szár	n	6.466	1.790	17.389	—	17.389	8.715	121	8.836	8.553	8.553	14.255	60	—	60
Tabajd	n	4.620	1.372	19.655	1.394	21.049	14.172	—	14.172	6.877	6.877	15.786	44	—	44
Tárnok	n	4.077	2.648	35.057	—	35.057	22.273	—	22.273	21.520	12.784	18.264	118	48	70
Tordas	n	2.933	1.484	16.644	—	16.644	6.367	2.378	8.745	7.899	7.899	13.165	60	—	60
Újbarok	k	188	539	3.104	—	3.104	2.168	—	2.168	2.033	936	1.560	130	70	60
Vál	n	7.033	2.898	31.515	800	32.315	18.908	—	18.908	16.090	13.407	26.815	60	10	50

A községi háztartások 1934. évi költségvetési előirányzatainak főbb adatai községenkint.

A község neve	kis vagy nagyközségi jellege	területe kat. hold	lélekszáma az 1930. évi népszámlálás szerint	Az 1934. évre jogerősen megállapított háztartási költségvetési előirányzat szerint: a rendes (szükségletek összege pengő)	a rendkívüli (szükségletek összege pengő)	az összes (szükségletek összege pengő)	a rendes (fedezetek összege pengő)	a rendkívüli (fedezetek összege pengő)	az összes (fedezetek összege pengő)	A költségvetés összes hiánya a községek segélyezési alapjából kapott segély: nélkül (pengő)	beszámításával (pengő)	A községi pótadó kivetésének alapjául szolgáló állami adók összege pengő	Az államsegély nélk. mutatk. hiány a közs. pótadó alapok hány %-a	A 14. rovat alatti %-ból kiegyenlítést nyert: államsegéllyel (%)	közs. pótadó kivetésével (%)
1	2	3	4	5	6	7	8	9	10	11	12	13	14	15	16
Vereb	n	3.880	917	16.246	40	16.286	10.532	—	10.532	5.754	5.754	14.386	40	—	40
Vértesacsa	n	6.289	2.700	25.606	2.326	27.932	15.717	500	16.217	11.715	11.715	22.530	52	—	52
Vértesboglár	n	4.035	1.333	11.489	646	12.135	5.501	—	5.501	6.634	6.634	11.988	56	—	56
Vértesdoboz	n	980	423	8.206	—	8.206	5.768	—	5.768	4.982	2.438	3.484	143	73	70
Győr, Moson és Pozsony k. e. e. vm.															
Magyaróvári j.															
Bezenye	n	5.208	1.381	17.663	3.885	21.548	14.215	—	14.215	7.333	7.333	15.788	47	—	47
Cikolasziget	k	3.658	729	7.869	—	7.869	6.028	—	6.028	3.920	1.841	4.602	85	45	40
Darnózseli	k	3.407	1.357	14.278	—	14.278	10.384	—	10.384	5.512	3.894	9.735	57	17	40
Doborgazsziget	k	1.297	225	3.088	—	3.088	2.425	—	2.425	2.229	663	1.658	134	94	40
Dunacsún	k	2.643	687	10.356	—	10.356	6.251	—	6.251	5.168	4.105	6.843	76	16	60
Dunakiliti	k	5.721	1.573	14.780	4.475	19.255	13.435	—	13.435	6.279	5.820	9.700	65	5	60
Dunaremete	k	631	387	4.141	—	4.141	3.333	—	3.333	2.766	808	1.615	171	121	50
Feketeerdő	k	989	376	6.708	766	7.474	5.810	792	6.602	1.439	872	2.184	66	26	40
Halászi	n	6.366	2.290	39.438	10.000	49.438	32.269	10.000	42.269	9.169	7.169	16.799	55	12	43
Hegyeshalom	n	10.252	3.420	42.184	13.970	56.154	42.620	862	43.482	12.672	12.672	32.777	39	—	39
Horvátjárfalu	k	3.656	845	14.120	—	14.120	14.243	—	14.243	—	*123*	11.293	—	—	—
Horvátkimle	k	1.626	994	12.165	3.300	15.465	12.301	—	12.301	8.060	3.164	6.329	127	77	50
Kisbodak	k	1.840	532	7.102	—	7.102	5.835	—	5.835	4.098	1.267	3.167	129	89	40
Lébény	n	14.548	3.349	41.536	3.320	44.856	33.036	—	33.036	11.820	11.820	38.323	31	—	31
Levél	n	5.144	1.707	25.399	7.633	33.032	19.877	—	19.877	13.992	13.155	19.932	70	4	66
Lipót	k	2.865	813	8.321	—	8.321	5.575	—	5.575	3.973	2.746	5.493	72	22	50
Magyarkimle	k	3.060	864	15.626	—	15.626	10.370	—	10.370	5.841	5.256	8.764	67	7	60
Máriakálnok	k	2.614	934	14.263	1.069	15.332	11.542	—	11.542	3.790	3.790	7.577	50	—	50
Mecsér	k	3.667	1.156	13.695	4.108	17.803	11.826	—	11.826	10.424	5.977	9.962	105	45	60
Moson	n	10.224	6.393	126.379	3.260	129.639	112.063	3.700	115.763	13.876	13.876	72.075	20	—	20
Mosonszentjános	n	15.237	4.027	53.216	13.240	66.456	40.019	—	40.019	26.437	26.437	51.356	52	—	52
Mosonszentmiklós	k	5.203	2.427	22.522	1.000	23.252	14.780	—	14.780	9.742	8.742	20.119	48	5	43
Mosonszentpéter	n	11.006	2.335	36.859	5.455	42.314	29.622	—	29.622	12.692	12.692	33.674	38	—	38
Mosonszolnok	n	15.031	3.036	53.704	13.342	67.046	34.640	270	34.910	32.136	32.136	49.213	66	—	66
Oroszvár	k	4.400	1.678	16.863	720	17.583	16.241	—	16.241	1.342	1.342	18.417	8	—	8
Pusztasomorja	n	4.640	1.475	17.675	1.020	18.695	10.706	—	10.706	7.989	7.989	13.335	60	—	60
Püski	k	1.458	714	10.668	815	11.483	9.726	—	9.726	6.201	1.757	4.393	141	101	40
Rajka	n	9.587	2.932	41.523	1.175	42.698	36.679	—	36.679	6.019	6.019	30.511	20	—	20
Sérfenyősziget	k	1.158	541	5.049	100	5.149	4.164	—	4.164	3.246	985	2.462	132	92	40
Pusztai j.															
Győrasszonyfa	k	1.120	604	7.025	1.300	8.325	5.915	—	5.915	3.019	2.410	4.017	75	15	60
Győrság	n	1.424	1.293	9.504	1.442	10.946	6.842	—	6.842	7.582	4.104	6.840	111	51	60
Győrszentmárton	n	5.700	3.142	33.812	13.518	47.330	32.433	—	32.433	21.063	14.897	24.829	85	25	60
Kisbarátfalu	k	1.543	549	8.535	50	8.585	7.203	—	7.203	3.340	1.382	3.457	97	57	40
Kisbaráthegy	k	553	1.343	7.525	—	7.525	6.000	—	6.000	3.535	1.525	3.813	93	53	40
Mezőörs	n	8.531	1.913	17.725	1.694	19.419	6.311	—	6.311	13.108	13.108	26.596	50	—	50
Nagybarátfalu	k	2.608	823	10.496	52	10.548	8.212	—	8.212	3.754	2.336	5.841	64	24	40
Nagybaráthegy	k	670	1.121	6.444	—	6.444	4.986	70	5.056	3.303	1.388	3.470	95	55	40
Nagyécsfalu	k	2.809	631	11.615	440	12.055	8.239	—	8.239	5.658	3.816	6.361	89	29	60
Nagyécshegy	k	559	1.409	8.452	448	8.900	6.987	—	6.987	5.503	1.913	3.827	144	94	50
Nyalka	k	2.197	786	8.457	44	8.501	5.424	—	5.424	4.154	3.077	6.154	68	18	50
Nyúlfalu	k	3.429	1.625	20.599	1.896	22.495	17.541	—	17.541	7.411	4.954	9.907	75	25	50
Nyúlhegy	k	930	1.813	10.449	30	10.479	7.674	—	7.674	5.706	2.805	5.609	102	52	50
Pázmándfalu	k	2.901	1.001	9.969	2.444	12.413	6.804	—	6.804	7.409	5.609	9.370	79	19	60
Pázmándhegy	k	466	629	3.261	—	3.261	2.058	—	2.058	1.203	1.203	2.356	52	—	52
Pér	n	5.421	2.251	23.195	680	23.875	16.477	—	16.477	7.398	7.398	17.571	42	—	42
Ravazd	n	5.959	1.657	12.549	320	12.869	8.088	—	8.088	4.781	4.781	14.362	34	—	34
Táp	n	3.406	1.322	11.343	2.757	14.100	7.737	—	7.737	7.905	6.363	10.605	75	15	60
Tápszentmiklós	k	3.604	1.275	11.896	300	12.196	5.844	—	5.844	6.352	6.352	13.151	49	—	49
Töltéstava	k	4.007	881	8.639	655	9.294	3.819	—	3.819	5.475	5.475	13.102	42	—	42
Sokoróaljai j.															
Csikvánd	n	2.526	1.000	8.299	—	8.299	6.766	—	6.766	1.533	1.533	6.060	26	—	26

A községi háztartások 1934. évi költségvetési előirányzatainak főbb adatai községenkint.

A község neve	kis vagy nagyközségi jellege	területe kat. hold	lélekszáma az 1930. évi népszámlálás szerint	Az 1934. évre jogerősen megállapított háztartási költségvetési előirányzat szerint: a rendes (szükségletek összege pengő)	a rendkívüli (szükségletek összege pengő)	az összes (szükségletek összege pengő)	a rendes (fedezetek összege pengő)	a rendkívüli (fedezetek összege pengő)	az összes (fedezetek összege pengő)	A költségvetés összes hiánya a községek segélyezési alapjából kapott segély: nélkül (pengő)	beszámításával (pengő)	A községi pótadó kivetésének alapjául szolgáló állami adók összege pengő	Az államsegély nélk. mutatk. hiány a közs. pótadó alapok hány %-a	A 14. rovat alatti %-ból kiegyenlítést nyert: államsegéllyel (%)	közs. pótadó kivetésével (%)
1	2	3	4	5	6	7	8	9	10	11	12	13	14	15	16
Felpéc	n	4.041	1.380	9.464	84	9.548	5.391	—	5.391	4.157	4.157	10.764	39	—	39
Gyarmat	n	3.593	1.703	19.012	1.876	20.888	14.508	—	14.508	13.420	6.380	10.634	126	66	60
Gyirmót	k	2.569	881	10.559	5.928	16.487	14.739	—	14.739	11.463	1.748	4.370	262	222	40
Gyömöre	k	3.568	1.290	14.369	900	15.269	9.408	—	9.408	5.962	5.861	9.769	61	1	60
Győrszemere	n	5.843	2.084	18.098	2.498	20.596	14.539	—	14.539	6.310	6.057	13.845	46	2	44
Kajár	n	4.050	1.551	13.090	—	13.090	9.053	—	9.053	4.347	4.037	10.910	40	3	37
Kisbabot	k	567	399	3.121	—	3.121	1.993	—	1.993	1.588	1.128	1.888	84	24	60
Kispéc	k	2.010	672	6.431	—	6.431	3.734	—	3.734	3.007	2.697	5.289	57	6	51
Koroncó	k	4.669	1.687	16.256	89	16.345	10.888	—	10.888	10.331	5.457	9.922	104	49	55
Mérges	k	1.132	243	4.411	858	5.269	3.212	858	4.070	1.903	1.199	1.999	95	35	60
Mórichida	k	5.860	1.565	13.358	137	13.495	8.302	—	8.302	5.580	5.193	10.386	54	4	50
Ómalomsok	k	242	239	2.430	—	2.430	2.072	—	2.072	953	358	724	132	82	50
Rábacsécsény	k	3.230	843	12.862	4.338	17.200	8.674	3.000	11.674	7.533	5.526	10.048	75	20	55
Rábaszentmihály	k	2.330	705	9.309	170	9.479	6.137	—	6.137	4.050	3.342	5.573	73	13	60
Rábaszentmiklós	k	871	216	4.322	—	4.322	3.483	—	3.483	2.281	839	1.679	136	86	50
Sokorópátka	n	1.966	1.325	9.865	4.981	14.846	11.845	—	11.845	10.831	3.001	6.721	161	116	45
Szerecseny	k	2.152	1.220	10.402	400	10.802	6.532	—	6.532	4.270	4.270	7.056	60	—	60
Tényő	n	4.379	2.146	16.590	569	17.159	11.277	—	11.277	6.941	5.882	11.763	59	9	50
Tét	n	9.677	4.617	44.738	7.300	52.038	36.660	—	36.660	18.334	15.378	25.636	72	12	60
Újmalomsok	k	4.233	1.186	12.989	291	13.280	7.445	—	7.445	7.422	5.835	11.671	64	14	50
Tószigetcsilizközi j.															
Abda	k	3.742	1.606	16.923	262	17.185	10.581	—	10.581	8.939	6.604	12.008	74	19	55
Alsóvámos	k	2.592	658	8.016	1.000	9.016	5.684	—	5.684	5.321	3.332	6.664	80	30	50
Ásvány	k	5.240	1.390	17.300	105	17.405	14.363	—	14.363	8.485	3.042	7.607	112	72	40
Bácsa	k	1.853	2.058	13.586	6.361	19.947	15.595	—	15.595	9.998	4.352	7.253	138	78	60
Bezi	k	3.590	931	10.735	155	10.890	5.203	—	5.203	7.515	5.687	10.340	73	18	55
Bönyrétalap	n	11.015	2.940	27.033	2.350	29.383	13.792	—	13.792	15.591	15.591	27.485	57	—	57
Börcs	k	2.288	832	9.529	—	9.529	4.882	—	4.882	5.873	4.647	7.745	76	16	60
Cakóháza	k	500	227	3.524	51	3.575	2.372	—	2.372	2.728	1.203	2.005	136	76	60
Dunaszeg	k	2.570	1.220	14.884	1.115	15.999	12.222	—	12.222	9.100	3.777	7.554	120	70	50
Dunaszentpál	k	1.879	635	8.957	—	8.957	6.885	—	6.885	5.765	2.072	5.187	111	71	40
Enese	k	1.449	596	6.476	40	6.516	4.784	—	4.784	4.111	1.732	4.340	95	55	40
Fehértó	k	2.308	861	8.691	—	8.691	5.077	421	5.498	3.193	3.193	6.469	50	—	50
Gönyü	n	9.045	2.330	25.688	—	25.688	14.958	—	14.958	10.730	10.730	18.469	58	—	58
Győrladamér	k	810	411	4.333	—	4.333	3.165	—	3.165	2.016	1.168	2.335	112	62	50
Győrsövényház	k	4.460	1.475	16.254	240	16.494	9.546	1.000	10.546	5.948	5.948	12.430	48	—	48
Győrszabadi	k	1.382	475	5.471	640	6.111	4.411	—	4.411	4.574	1.700	3.400	135	85	50
Győrszentiván	n	13.301	5.428	38.575	3.400	41.975	29.356	—	29.356	16.599	12.619	25.239	66	16	50
Győrújfalu	k	1.214	674	6.742	—	6.742	4.787	—	4.787	2.639	1.955	3.554	74	19	55
Győrzámoly	k	5.394	1.530	15.367	40	15.407	9.552	—	9.552	6.567	5.855	11.711	56	16	50
Hédervár	k	2.502	1.136	13.548	63	13.611	11.023	—	11.023	5.584	2.588	6.472	86	46	40
Kisbajcs	k	1.513	447	8.207	—	8.207	6.582	—	6.582	3.151	1.625	3.250	97	47	50
Kóny	n	4.756	2.332	25.296	554	25.850	15.154	—	15.154	10.696	10.696	18.830	57	—	57
Kunsziget	k	2.469	1.112	14.684	2.690	17.374	13.219	—	13.219	6.032	4.155	6.925	87	27	60
Markotabödöge	k	2.501	1.210	12.936	160	13.096	8.909	—	8.909	5.989	4.187	8.374	72	22	50
Ménfőcsanak	n	2.498	3.189	22.280	600	22.880	18.170	—	18.170	4.710	4.710	11.862	40	—	40
Nagybajcs	k	1.299	814	8.982	—	8.982	7.076	—	7.076	3.767	1.906	3.811	99	49	50
Öttevény	k	4.855	1.988	20.622	10.090	30.712	20.825	—	20.825	20.767	9.887	16.479	126	66	60
Pinnyéd	k	869	432	6.141	225	6.366	5.460	—	5.460	1.413	906	2.265	62	22	40
Rábapatona	n	9.071	2.531	22.554	427	22.981	13.201	300	13.501	10.180	9.480	16.133	63	4	59
Rábcakapi	k	1.041	423	6.357	100	6.457	4.017	—	4.017	3.125	2.440	4.068	77	17	60
Ráró	k	2.380	1.115	11.769	100	11.869	9.095	—	9.095	7.057	2.774	6.937	102	62	40
Tárnokréti	k	1.663	559	6.505	100	6.605	4.599	—	4.599	2.966	2.006	4.011	74	24	50
Vének	k	1.285	241	5.102	—	5.102	4.321	—	4.321	2.554	781	1.563	163	113	50
Komárom és Esztergom k. e. e. vm.															
Esztergomi j.															
Bajna	n	6.525	2.188	29.105	4.457	33.562	21.285	1.602	22.887	19.810	10.675	17.793	111	51	60
Bajót	n	2.856	1.342	14.323	220	14.543	9.269	2.142	11.411	6.527	3.132	6.264	104	54	50
Csév	n	4.386	2.030	16.665	12.745	29.410	24.631	—	24.631	18.061	4.779	9.559	189	139	50

A községi háztartások 1934. évi költségvetési előirányzatainak főbb adatai községenkint.

A község neve	kis vagy nagyközségi jellege	területe kat. hold	lélekszáma az 1930. évi népszámlálás szerint	Az 1934. évre jogerősen megállapított háztartási költségvetési előirányzat szerint: a rendes (szükségletek összege pengő)	a rendkívüli (szükségletek összege pengő)	az összes (szükségletek összege pengő)	a rendes (fedezetek összege pengő)	a rendkívüli (fedezetek összege pengő)	az összes (fedezetek összege pengő)	A költségvetés összes hiánya a községek segélyezési alapjából kapott segély: nélkül (pengő)	beszámításával (pengő)	A községi pótadó kivetésének alapjául szolgáló állami adók összege pengő	Az államsegély nélk. mutatk. hiány a közs. pótadó alapok hány %-a	A 14. rovat alatti %-ból kiegyenlítést nyert: államsegéllyel (%)	közs. pótadó kivetésével (%)
1	2	3	4	5	6	7	8	9	10	11	12	13	14	15	16
Csolnok	n	3.250	2.955	40.499	945	41.444	35.946	—	35.946	5.498	5.498	27.100	20	—	20
Dág	k	2.057	950	11.709	500	12.209	8.826	—	8.826	7.027	3.383	5.659	124	64	60
Dorog	n	2.002	5.863	83.127	8.340	91.467	80.678	100	80.778	10.689	10.689	49.661	22	—	22
Dömös	n	4.166	1.064	17.661	—	17.661	13.769	200	13.969	4.423	3.692	7.384	60	10	50
Epöl	k	2.189	687	9.578	2.569	12.147	8.762	237	8.999	7.941	3.148	5.248	151	91	60
Kesztölc	k	3.822	2.265	20.534	160	20.694	15.591	1.400	16.991	5.006	3.703	7.407	68	18	50
Kirva	k	1.881	803	9.114	—	9.114	6.157	—	6.157	5.310	2.957	4.929	108	48	60
Lábatlan	n	1.488	1.649	17.170	770	17.940	12.177	500	12.677	5.732	5.263	8.772	65	5	60
Leányvár	n	1.201	1.213	14.557	231	14.788	12.820	—	12.820	4.868	1.968	3.937	124	74	50
Mogyorósbánya	k	1.273	692	8.435	—	8.435	6.407	—	6.407	4.229	2.028	3.380	125	65	60
Nagysáp	n	4.413	1.462	14.245	1.270	15.515	10.590	—	10.590	9.739	4.925	9.851	99	49	50
Nyergesújfalu	n	7.098	2.536	34.902	4.740	39.642	29.931	6.217	36.148	3.494	3.494	17.216	20	—	20
Pilismarót	n	7.679	1.768	19.692	2.547	22.239	14.847	63	14.910	7.329	7.329	13.842	53	—	53
Pilisszentlélek	k	1.473	448	3.913	—	3.913	3.044	—	3.044	2.838	869	1.738	163	113	50
Piszke	n	3.077	1.436	18.190	1.789	19.979	16.096	170	16.266	3.713	3.713	8.861	42	—	42
Sárisáp	n	3.180	3.061	30.539	1.270	31.809	29.545	—	29.545	2.264	2.264	12.736	18	—	18
Süttő	n	5.997	1.504	21.847	3.160	25.007	19.325	922	20.247	4.760	4.760	12.122	39	—	39
Tát	k	2.348	1.491	19.050	1.732	20.782	16.076	—	16.076	8.094	4.706	7.844	103	43	60
Tokod	n	3.440	4.846	50.107	6.461	56.568	44.934	—	44.934	11.634	11.634	23.300	50	—	50
Uny	k	2.016	577	8.000	1.200	9.200	6.623	—	6.623	6.336	2.577	4.296	147	87	60
Gesztesi j.															
Ács	n	15.396	6.251	70.773	24.519	95.292	71.192	1.700	72.892	22.400	22.400	44.722	50	—	50
Ászár	n	3.248	1.457	18.021	8.070	26.091	14.594	—	14.594	17.839	11.497	19.162	93	33	60
Bana	n	11.143	3.178	25.791	200	25.991	12.860	4.600	17.460	8.531	8.531	32.042	27	—	27
Bokod	n	9.402	1.642	13.852	1.665	15.517	9.502	575	10.077	9.213	5.440	10.880	85	35	50
Császár	n	11.786	2.430	16.314	2.138	18.452	9.059	—	9.059	9.393	9.393	19.191	49	—	49
Csép	n	3.486	698	7.761	174	7.935	3.752	—	3.752	5.167	4.183	6.973	74	14	60
Dunaalmás	n	2.594	1.063	13.558	1.050	14.608	10.959	—	10.959	5.587	3.649	6.082	92	32	60
Ete	n	3.582	1.253	12.138	475	12.613	7.516	—	7.516	5.097	5.097	9.430	54	—	54
Kisbér	n	6.362	4.134	53.954	15.950	69.904	56.685	—	56.685	25.270	13.219	22.032	115	55	60
Kisigmánd	n	4.040	791	9.665	80	9.745	2.570	1.002	3.572	6.173	6.173	10.419	59	—	59
Mocsa	n	15.481	3.277	27.932	6.045	33.977	15.265	—	15.265	18.712	18.712	42.724	44	—	44
Nagyigmánd	n	6.753	2.403	24.049	3.206	27.255	18.474	1.100	19.574	7.681	7.681	18.770	41	—	41
Neszmély	n	5.092	1.397	10.913	1.770	12.683	8.355	195	8.550	7.220	4.133	8.266	87	37	50
Szák	k	2.117	731	7.725	80	7.805	4.415	1.000	5.415	2.390	2.390	7.017	34	—	34
Szend	k	4.126	1.108	18.652	85	18.737	10.783	2.220	13.003	5.734	5.734	14.633	39	—	39
Szőny	n	11.853	4.003	49.828	2.620	52.448	33.026	3.210	36.236	16.212	16.212	40.323	40	—	40
Tárkány	n	10.354	2.952	24.461	850	25.311	12.624	598	13.222	12.089	12.089	23.748	51	—	51
Vérteskethely	n	3.037	867	12.782	200	12.982	10.122	—	10.122	8.557	2.860	5.720	150	100	50
Tatai j.															
Agostyán	k	1.599	614	6.575	—	6.575	4.950	—	4.950	2.097	1.625	3.251	65	15	50
Alsógalla	n	2.304	1.308	26.090	4.928	31.018	13.947	—	13.947	17.071	17.071	42.000	41	—	41
Baj	n	4.063	1.112	11.022	3.450	14.472	9.896	—	9.896	6.778	4.576	7.627	89	29	60
Bánhida	n	8.283	9.424	118.235	32.543	150.778	118.474	—	118.474	32.304	32.304	180.537	18	—	18
Dad	n	4.617	1.100	12.601	7.750	20.351	10.998	2.400	13.398	11.391	6.953	11.589	98	38	60
Dunaszentmiklós	k	1.351	641	5.202	—	5.202	3.898	—	3.898	3.798	1.304	2.608	146	96	50
Felsőgalla	n	4.826	15.570	189.890	52.000	241.890	124.286	—	124.286	117.604	117.604	180.000	65	—	65
Gyermely	k	7.809	1.535	17.887	—	17.887	10.049	180	10.229	9.861	7.658	12.764	77	17	60
Héreg	n	4.714	1.358	16.514	400	16.914	11.440	—	11.440	11.249	5.474	9.124	123	63	60
Kecskéd	k	2.486	1.048	13.173	800	13.973	10.827	540	11.367	7.336	2.606	5.213	141	91	50
Kocs	n	10.135	2.971	25.090	22.312	47.402	26.027	—	26.027	32.944	21.375	35.625	92	34	58
Kömlőd	n	3.967	864	13.887	40	13.927	6.998	230	7.228	7.030	6.699	11.166	63	3	60
Környe	n	8.066	2.285	21.105	—	21.105	11.570	—	11.570	9.535	9.535	23.795	40	—	40
Naszály	n	5.264	1.608	15.002	5.163	20.165	11.894	—	11.894	12.134	8.271	13.786	88	28	60
Oroszlány	n	7.933	1.473	17.444	5.350	22.794	13.748	4.000	17.748	9.592	5.046	10.092	95	45	50
Szomód	k	4.923	1.549	14.114	1.230	15.344	8.707	500	9.207	7.789	6.137	10.229	76	16	60
Szomor	k	2.344	893	9.069	—	9.069	5.508	—	5.508	5.737	3.561	5.935	97	37	60
Tardos	k	4.053	1.898	24.562	—	24.562	22.080	—	22.080	18.458	2.482	4.964	372	322	50
Tarján	n	6.197	2.065	17.457	2.013	19.470	11.675	240	11.915	9.074	7.555	12.593	72	12	60
Tata	n	9.784	6.414	100.788	5.979	106.767	71.420	—	71.420	35.347	35.347	83.445	42	—	42

A községi háztartások 1934. évi költségvetési előirányzatainak főbb adatai községenkint.

A község neve	kis vagy nagyközségi jellege	területe kat. hold	lélekszáma az 1930. évi népszámlálás szerint	Az 1934. évre jogerősen megállapított háztartási költségvetési előirányzat szerint: a rendes (szükségletek összege pengő)	a rendkívüli (szükségletek összege pengő)	az összes (szükségletek összege pengő)	a rendes (fedezetek összege pengő)	a rendkívüli (fedezetek összege pengő)	az összes (fedezetek összege pengő)	A költségvetés összes hiánya a községek segélyezési alapjából kapott segély: nélkül (pengő)	beszámításával (pengő)	A községi pótadó kivetésének alapjául szolgáló állami adók összege pengő	Az államsegélynélk. mutatk. hiány a közs. pótadó alapok hány %-a	A 14. rovat alatti %-ból kiegyenlítést nyert: államsegéllyel (%)	közs. pótadó kivetésével (%)
1	2	3	4	5	6	7	8	9	10	11	12	13	14	15	16
Tatabánya	n	196	6.844	81.654	7.161	88.815	64.619	1.000	65.619	23.196	23.196	80.000	29	—	29
Tóváros	n	1.677	5.588	93.825	21.078	114.903	86.077	—	86.077	28.826	28.826	53.644	54	—	54
Várgesztes	k	2.093	363	4.266	—	4.266	3.166	25	3.191	3.354	1.075	2.070	162	110	52
Vértessomló	n	3.875	889	11.422	—	11.422	8.256	400	8.656	4.571	2.766	5.532	83	33	50
Vértesszőllős	n	3.198	1.739	20.196	3.797	23.993	19.236	1.480	20.716	12.801	3.277	6.554	195	145	50
Vértestolna	k	2.946	587	8.434	—	8.434	5.984	367	6.351	6.831	2.083	4.167	164	114	50
Somogy vm.															
Barcsi j.															
Babócsa	k	5.295	2.855	20.369	800	21.169	11.832	—	11.832	9.337	9.337	17.525	53	—	53
Bakháza	k	777	438	4.165	500	4.665	2.983	460	3.443	2.757	1.222	2.037	135	75	60
Barcs	n	8.342	7.585	99.005	15.020	114.025	70.895	2.813	73.708	46.885	40.317	53.757	87	12	75
Bolhó	k	4.099	2.138	17.044	938	17.982	10.000	425	10.425	12.001	7.557	11.626	103	38	65
Darány	n	5.083	1.437	17.020	4.060	21.080	14.750	—	14.750	10.938	6.330	10.589	103	43	60
Drávagárdony	k	1.544	310	5.773	902	6.675	4.434	180	4.614	4.102	2.061	3.436	119	59	60
Drávaszentes	k	847	495	5.192	650	5.842	3.824	192	4.016	2.791	1.826	3.043	92	32	60
Drávatamási	k	1.468	501	5.123	820	5.943	4.440	—	4.440	3.328	1.503	2.506	133	73	60
Erdőcsokonya	k	10.603	2.032	21.405	2.286	23.691	13.494	139	13.633	10.058	10.058	16.764	60	—	60
Felsőszentmárton	n	2.790	1.990	13.527	240	13.767	10.226	—	10.226	8.688	3.541	5.902	147	87	60
Homokszentgyörgy	k	7.132	1.591	12.584	3.600	16.184	8.235	—	8.235	10.291	7.949	12.230	84	19	65
Istvándi	n	5.268	1.012	12.997	7.244	20.241	14.765	—	14.765	9.341	5.476	8.425	111	46	65
Kálmáncsa	k	8.628	1.504	13.643	3.170	16.813	7.543	—	7.543	9.270	9.270	15.872	59	—	59
Kastélyosdombó	k	2.277	638	7.017	400	7.417	4.261	121	4.382	4.026	3.035	5.059	80	20	60
Komlósd	k	1.202	398	6.667	882	7.549	4.026	717	4.743	3.516	2.806	4.677	75	15	60
Lakócsa	k	4.949	1.212	16.065	—	16.065	10.466	—	10.466	10.205	5.599	8.615	118	53	65
Péterhida	k	1.098	523	5.947	500	6.447	3.885	195	4.080	3.345	2.367	3.945	85	25	60
Potony	k	2.042	661	5.772	128	5.900	3.589	—	3.589	3.853	2.311	3.852	100	40	60
Rinyaújlak	k	4.419	542	6.866	1.855	8.721	3.599	—	3.599	6.360	5.122	7.880	81	16	65
Rinyaújnép	k	1.686	349	4.616	—	4.616	1.940	—	1.940	3.080	2.676	4.461	60	9	60
Somogyaracs	k	1.181	460	4.821	2.127	6.948	4.845	—	4.845	4.608	2.103	3.505	131	71	60
Somogytarnóca	k	13.123	1.379	10.987	—	10.987	2.453	—	2.453	8.534	8.534	17.665	48	—	48
Somogyvisonta	k	4.945	965	8.766	1.255	10.021	5.593	—	5.593	4.733	4.428	7.381	64	4	60
Szentborbás	k	1.258	385	3.605	—	3.605	2.393	—	2.393	2.157	1.212	2.020	107	47	60
Szulok	n	4.140	1.879	17.599	40	17.639	10.784	—	10.784	6.855	6.855	11.496	60	—	60
Tótújfalu	k	1.818	617	5.198	—	5.198	3.332	—	3.332	3.009	1.866	3.110	97	37	60
Csurgói j.															
Alsok	k	3.382	1.099	12.159	—	12.159	4.537	—	4.537	7.622	7.622	13.227	58	—	58
Bagolasánc	k	3.332	1.191	8.905	1.300	10.205	4.535	—	4.535	7.627	5.670	9.451	81	21	60
Belezna	k	5.376	1.600	10.474	1.776	12.250	6.581	—	6.581	8.603	5.669	8.722	99	34	65
Berzence	n	9.445	4.127	30.087	6.895	36.982	18.656	—	18.656	22.982	18.326	26.181	88	18	70
Csurgó	n	7.264	4.869	79.177	4.949	84.126	50.759	—	50.759	33.367	33.367	51.438	65	—	65
Csurgónagymarton	k	2.576	548	5.525	—	5.525	2.399	—	2.399	3.812	3.126	5.210	73	13	60
Gyékényes	n	5.646	2.584	26.507	11.240	37.747	22.088	—	22.088	16.938	15.659	22.370	76	6	70
Iharos	k	4.545	1.126	11.385	1.307	12.692	7.958	—	7.958	4.734	4.734	8.651	55	—	55
Iharosberény	k	8.976	1.839	17.828	6.045	23.873	11.823	—	11.823	12.050	12.050	20.084	60	—	60
Inke	k	7.361	2.010	14.121	—	14.121	9.159	—	9.159	4.962	4.962	11.376	44	—	44
Inkeyantalfa	k	3.913	838	7.216	262	7.478	4.021	—	4.021	4.056	3.457	5.319	76	11	65
Liszó	k	4.482	826	6.487	—	6.487	2.864	—	2.864	3.871	3.623	6.039	64	4	60
Miháld	k	3.830	1.438	11.459	—	11.459	4.673	528	5.201	6.258	6.258	11.381	55	—	55
Nemespátró	k	2.130	820	5.708	—	5.708	3.401	93	3.494	3.163	2.214	3.690	86	26	60
Örtilos	k	3.455	1.251	7.527	480	8.007	4.851	—	4.851	3.156	3.156	6.886	46	—	46
Pat	k	1.379	635	5.093	—	5.093	3.226	—	3.226	1.867	1.867	3.432	54	—	54
Pogányszentpéter	k	2.289	706	5.412	400	5.812	3.128	—	3.128	2.684	2.684	4.528	59	—	59
Porrog	k	2.458	656	6.432	150	6.582	3.231	—	3.231	3.770	3.351	5.585	68	8	60
Porrogszentkirály	k	2.379	777	8.351	60	8.411	3.256	588	3.844	4.778	4.567	7.612	63	3	60
Porrogszentpál	k	613	246	2.384	—	2.384	1.187	—	1.187	1.612	1.197	1.995	81	21	60
Sand	k	1.296	921	6.045	—	6.045	3.258	—	3.258	2.787	2.787	5.596	50	—	50
Somogybükkösd	k	2.055	509	5.016	—	5.016	2.703	—	2.703	3.313	2.313	3.855	86	26	60
Somogycsicsó	k	2.449	717	6.008	—	6.008	3.079	—	3.079	2.929	2.929	5.647	52	—	52
Somogyszentmiklós	k	5.432	1.815	15.784	303	16.087	6.172	—	6.172	9.915	9.915	16.431	60	—	60
Somogyudvarhely	n	7.324	2.196	14.742	90	14.832	6.570	—	6.570	9.447	8.262	13.771	69	9	60

A községi háztartások 1934. évi költségvetési előirányzatainak főbb adatai községenkint.

A község neve	kis vagy nagyközségi jellege	területe kat. hold	lélekszáma az 1930. évi népszámlálás szerint	Az 1934. évre jogerősen megállapított háztartási költségvetési előirányzat szerint: a rendes (szükségletek összege pengő)	a rendkívüli (szükségletek összege pengő)	az összes (szükségletek összege pengő)	a rendes (fedezetek összege pengő)	a rendkívüli (fedezetek összege pengő)	az összes (fedezetek összege pengő)	A költségvetés összes hiánya a községek segélyezési alapjából kapott segély: nélkül (pengő)	beszámításával (pengő)	A községi pótadó kivetésének alapjául szolgáló állami adók összege pengő	Az államsegélynélk. mutatk. hiány a közs. pótadó alapok hány %-a	A 14. rovat alatti %-ból kiegyenlítést nyert: államsegéllyel (%)	közs. pótadó kivetésével (%)
1	2	3	4	5	6	7	8	9	10	11	12	13	14	15	16
Surd	k	3.814	1.040	8.130	—	8.130	3.299	748	4.047	4.253	4.083	6.806	62	2	60
Szenta	k	11.695	1.060	8.413	150	8.563	3.549	365	3.914	5.117	4.649	7.748	66	6	60
Zákány	k	2.662	2.245	18.041	—	18.041	12.320	—	12.320	5.721	5.721	12.889	44	—	44
Igali j.															
Andocs	k	4.989	1.725	12.107	—	12.107	7.806	—	7.806	4.301	4.301	10.066	43	—	43
Attala	k	2.159	1.142	13.652	1.000	14.652	11.350	—	11.350	3.302	3.302	9.019	37	—	37
Bonnya	k	2.541	983	8.425	—	8.425	5.070	222	5.292	4.623	3.133	5.222	89	29	60
Büssü	k	3.218	944	10.631	7.000	17.631	12.184	—	12.184	14.189	5.447	9.079	156	96	60
Csoma	k	1.464	617	5.375	—	5.375	2.406	—	2.406	2.969	2.969	5.684	53	—	53
Ecseny	k	2.289	1.075	9.127	—	9.127	5.635	695	6.330	5.141	2.797	4.663	110	50	60
Felsőmocsolád	k	2.824	1.238	10.662	7.488	18.150	9.159	5.750	14.909	7.514	3.241	5.403	139	79	60
Fiad	k	640	263	2.715	—	2.715	1.820	—	1.820	2.074	895	1.378	151	86	65
Fonó	k	1.737	691	6.790	4.523	11.313	8.097	—	8.097	9.502	3.216	5.361	177	117	60
Gadács	k	671	448	2.348	—	2.348	1.498	118	1.616	878	732	1.465	60	10	50
Gölle	k	11.394	2.699	20.510	1.927	22.437	7.832	—	7.832	14.605	14.605	37.509	40	—	40
Igal	k	6.396	2.214	28.591	7.830	36.421	22.153	3.833	25.986	10.435	10.435	17.392	60	—	60
Kapospula	k	1.783	610	7.832	—	7.832	3.838	—	3.838	3.994	3.994	7.005	57	—	57
Kára	k	935	303	3.009	211	3.220	2.116	—	2.116	2.150	1.104	1.840	117	57	60
Kazsok	k	1.875	547	6.879	2.652	9.531	6.221	—	6.221	6.600	3.310	5.517	120	60	60
Kisbárapáti	k	5.000	1.183	11.274	760	12.034	6.994	472	7.466	5.328	4.568	7.614	70	10	60
Kisgyalán	k	1.361	446	3.160	1.000	4.160	1.562	—	1.562	2.598	2.598	5.020	52	—	52
Magyaratád	k	2.666	1.054	8.389	1.386	9.775	4.537	120	4.657	6.872	5.118	8.531	81	21	60
Miklósi	k	1.817	828	6.290	311	6.601	3.524	—	3.524	4.091	3.077	4.735	86	21	65
Patalom	k	717	299	2.640	195	2.835	1.476	252	1.728	2.007	1.107	1.845	109	49	60
Polány	k	2.237	953	7.121	—	7.121	4.277	435	4.712	4.076	2.409	3.986	102	42	60
Ráksi	k	2.624	800	6.174	—	6.174	3.227	—	3.227	2.947	2.947	5.868	50	—	50
Somodor	k	3.052	949	10.442	606	11.048	5.383	70	5.453	9.029	5.595	9.325	97	37	60
Somogyacsa	k	3.993	1.132	9.986	1.250	11.236	6.639	—	6.639	6.955	4.597	7.269	96	33	63
Somogydöröcske	k	1.875	818	6.893	986	7.879	5.173	—	5.173	4.587	2.706	4.511	102	42	60
Somogyszil	k	6.333	2.168	23.437	809	24.246	14.097	124	14.221	13.217	10.025	16.709	79	19	60
Szabadi	k	1.438	571	5.804	—	5.804	3.136	—	3.136	2.668	2.668	5.725	47	—	47
Szentgáloskér	k	5.159	1.197	8.602	3.334	11.936	2.874	620	3.494	8.442	8.442	12.061	70	—	70
Szorosad	k	1.123	378	3.843	158	4.001	2.830	—	2.830	2.405	1.171	1.953	123	63	60
Törökkoppány	k	4.483	1.324	10.563	1.931	12.494	8.481	—	8.481	6.230	4.013	6.689	93	33	60
Zimány	k	3.175	815	8.387	800	9.187	3.207	50	3.257	6.994	5.930	9.884	71	11	60
Kaposvári j.															
Bárdudvarnok	n	5.064	1.793	11.924	—	11.924	7.009	—	7.009	6.553	4.915	8.193	80	20	60
Baté	k	1.762	693	8.064	200	8.264	7.645	—	7.645	619	619	5.948	10	—	10
Bodrog	k	2.572	775	5.632	2.000	7.632	5.036	—	5.036	5.290	2.596	4.360	121	61	60
Bőszénfa	k	4.645	904	9.145	2.831	11.976	5.076	2.696	7.772	5.018	4.204	7.008	72	12	60
Cseréneta	k	3.107	453	6.304	310	6.614	4.373	256	4.629	5.146	1.985	3.309	156	96	60
Csombárd	k	1.564	425	3.842	1.700	5.542	3.226	—	3.226	4.482	2.316	3.856	116	56	60
Gálosfa	k	3.428	778	7.178	2.963	10.141	4.477	2.864	7.341	2.800	2.800	4.928	57	—	57
Geszti	k	3.770	1.104	8.200	5.025	13.225	3.871	5.075	8.946	4.279	4.279	7.138	60	—	60
Hajmás	k	1.940	396	4.141	1.959	6.100	2.511	1.909	4.420	2.054	1.680	2.801	73	13	60
Hedrehely	k	4.512	1.267	12.847	2.100	14.947	8.957	—	8.957	8.021	5.990	9.984	80	20	60
Hencse	k	2.104	726	4.109	460	4.569	2.871	—	2.871	2.390	1.698	2.831	84	24	60
Hetes	k	4.637	1.046	10.566	5.300	15.866	8.350	—	8.350	11.311	7.516	12.527	90	30	60
Jákó	k	2.900	872	7.482	—	7.482	4.270	—	4.270	4.837	3.212	5.354	90	30	60
Juta	k	3.331	949	9.036	1.684	10.720	3.924	—	3.924	6.796	6.796	11.327	60	—	60
Kadarkút	n	6.329	2.664	18.760	2.950	21.710	15.926	—	15.926	5.784	5.784	11.576	50	—	50
Kaposfüred	k	3.420	1.245	11.360	—	11.360	4.662	—	4.662	6.698	6.698	11.193	60	—	60
Kaposgyarmat	k	1.903	244	3.201	1.818	5.019	2.262	1.478	3.740	2.358	1.279	2.131	111	51	60
Kaposhomok	k	1.868	524	5.305	—	5.305	2.679	447	3.126	3.079	2.179	3.632	85	25	60
Kaposkeresztúr	k	3.596	957	7.378	40	7.418	3.721	—	3.721	3.697	3.697	8.598	43	—	43
Kaposméró	k	3.382	1.351	15.665	—	15.665	10.116	906	11.022	4.643	4.643	9.286	50	—	50
Kaposszentbenedek	k	1.717	549	4.825	—	4.825	2.662	203	2.865	1.960	1.960	3.268	60	—	60
Kaposszentjakab	k	304	511	3.684	—	3.684	3.171	513	3.684	—	—	1.509	—	—	—
Kaposszerdahely	k	655	475	3.005	—	3.005	1.706	93	1.799	1.482	1.206	2.010	74	14	60
Kaposújlak	k	1.552	520	6.079	—	6.079	2.671	447	3.118	3.454	2.961	4.935	70	10	60

A községi háztartások 1934. évi költségvetési előirányzatainak főbb adatai községenkint.

A község neve	kis vagy nagyközségi jellege	területe kat. hold	lélekszáma az 1930. évi népszámlálás szerint	Az 1934. évre jogerősen megállapított háztartási költségvetési előirányzat szerint: a rendes (szükségletek összege pengő)	a rendkívüli (szükségletek összege pengő)	az összes (szükségletek összege pengő)	a rendes (fedezetek összege pengő)	a rendkívüli (fedezetek összege pengő)	az összes (fedezetek összege pengő)	A költségvetés összes hiánya a községek segélyezési alapjából kapott segély: nélkül (pengő)	beszámításával (pengő)	A községi pótadó kivetésének alapjául szolgáló állami adók összege pengő	Az államsegély nélk. mutatk. hiány a közs. pótadó alapok hány %-a	A 14. rovat alatti %-ból kiegyenlítést nyert: államsegéllyel (%)	közs. pótadó kivetésével (%)
1	2	3	4	5	6	7	8	9	10	11	12	13	14	15	16
Kercseliget	k	3.380	1.358	13.933	—	13.933	8.773	1.124	9.897	6.172	4.036	6.210	99	34	65
Kisasszond	k	1.674	385	3.969	—	3.969	2.047	125	2.172	2.462	1.797	2.996	82	22	60
Kisberki	k	968	401	3.007	—	3.007	1.751	87	1.838	1.348	1.169	1.799	75	10	65
Kiskeresztúr	k	975	276	3.979	156	4.135	3.113	20	3.133	3.202	1.002	1.670	192	132	60
Kiskorpád	k	3.073	980	8.214	150	8.364	5.023	—	5.023	4.592	3.341	5.569	82	22	60
Kókút	k	912	556	1.970	—	1.970	1.454	—	1.454	926	516	857	108	48	60
Magyaregres	k	2.445	790	9.103	—	9.103	5.262	—	5.262	5.131	3.841	6.403	80	20	60
Mernye	k	4.504	1.505	13.155	11.978	25.133	8.912	9.920	18.832	6.301	6.301	10.502	60	—	60
Mezőcsokonya	k	5.337	1.363	12.077	—	12.077	6.950	883	7.833	4.244	4.244	8.488	50	—	50
Mosdós	k	3.317	1.010	8.583	100	8.683	3.887	—	3.887	4.796	4.796	10.898	44	—	44
Nagybajom	n	19.991	5.412	51.716	1.800	53.516	31.751	2.100	33.851	20.846	19.665	30.254	69	4	65
Nagyberki	k	2.809	1.073	17.720	—	17.720	9.444	1.984	11.428	10.605	6.292	9.681	110	45	65
Orci	k	1.822	483	6.070	—	6.070	1.690	1.199	2.889	3.631	3.181	5.303	68	8	60
Patca	k	871	205	2.407	—	2.407	1.494	—	1.494	913	913	1.527	60	—	60
Sántos	k	1.639	540	7.295	465	7.760	4.913	465	5.378	5.890	2.382	3.665	161	96	65
Simonfa	k	1.677	658	8.330	974	9.304	7.513	17	7.530	4.854	1.774	2.958	164	104	60
Somogyaszaló	k	4.029	860	12.303	1.457	13.760	5.396	1.440	6.836	6.924	6.924	11.577	60	—	60
Somogysárd	k	6.312	2.078	12.999	—	12.999	5.763	—	5.763	7.371	7.236	12.061	61	1	60
Szenna	k	4.832	1.047	8.048	—	8.048	3.819	—	3.819	4.411	4.229	7.049	62	2	60
Szentbalázs	k	2.400	513	9.011	202	9.213	6.673	202	6.875	6.758	2.338	3.597	188	123	65
Szilvásszentmárton	k	1.226	340	2.863	540	3.403	2.041	—	2.041	2.143	1.362	2.271	94	34	60
Szomajom	k	4.741	1.868	15.563	67	15.630	9.258	—	9.258	8.283	6.372	10.621	78	18	60
Taszár	k	2.834	811	9.410	—	9.410	3.391	795	4.186	6.224	5.224	8.703	72	12	60
Toponár	k	7.198	2.398	18.722	—	18.722	4.221	—	4.221	14.501	14.501	24.169	60	—	60
Töröcske	k	4.114	553	7.372	—	7.372	3.129	1.762	4.891	3.784	2.481	4.130	92	32	60
Ujvárfalva	k	2.125	730	6.168	1.200	7.368	3.008	2.536	5.544	2.824	1.824	3.040	93	33	60
Várda	k	1.796	615	8.920	970	9.890	6.264	—	6.264	8.005	3.626	6.044	132	72	60
Visnye	k	3.483	1.185	8.307	400	8.707	4.048	—	4.048	5.115	4.659	7.765	66	6	60
Zselickisfalud	k	4.533	685	5.887	1.250	7.137	3.694	—	3.694	4.916	3.443	5.739	86	26	60
Zselickislak	k	2.078	617	6.465	—	6.465	4.558	20	4.578	4.483	1.887	3.145	143	83	60
Zselicszentpál	k	1.810	566	6.459	—	6.459	4.573	124	4.697	4.287	1.762	2.938	146	86	60
Lengyeltóti j.															
Balatonboglár	n	3.693	2.199	35.108	19.517	54.625	36.368	997	37.365	19.482	17.260	28.768	68	8	60
Balatoncsehi	k	3.889	603	6.468	392	6.860	2.484	—	2.484	4.681	4.376	7.294	64	4	60
Balatonlelle	n	6.077	2.147	30.920	9.234	40.154	27.797	—	27.797	12.357	12.357	23.192	54	—	54
Balatonőszöd	k	2.714	648	5.347	600	5.947	2.272	282	2.554	3.393	3.393	5.655	60	—	60
Balatonszemes	k	6.172	1.011	16.365	248	16.613	11.568	—	11.568	5.045	5.045	13.028	39	—	39
Buzsák	k	10.089	2.553	14.702	3.496	18.198	8.511	—	8.511	9.687	9.687	16.755	58	—	58
Edde	k	3.565	741	8.485	—	8.485	3.214	—	3.214	6.583	5.271	6.612	100	20	80
Fonyód	n	8.248	1.663	26.183	7.847	34.030	26.134	—	26.134	14.900	7.896	13.177	113	53	60
Gamás	n	10.670	2.351	21.418	6.695	28.113	16.543	—	16.543	13.464	11.570	19.284	70	10	60
Gyugy	k	4.286	987	9.748	1.018	10.766	4.657	1.170	5.827	6.214	4.939	8.232	75	15	60
Hács	k	862	751	3.957	—	3.957	2.365	—	2.365	2.121	1.592	2.654	80	20	60
Kisberény	k	1.313	396	3.026	—	3.026	1.288	—	1.288	2.085	1.738	2.898	72	12	60
Látrány	k	5.301	1.625	11.509	9.000	20.509	6.409	9.000	15.409	5.100	5.100	9.253	55	—	55
Lengyeltóti	n	9.119	2.693	33.658	9.071	42.729	24.239	—	24.239	18.490	18.490	30.735	60	—	60
Orda	k	1.912	547	5.161	400	5.561	2.698	200	2.898	3.238	2.663	4.439	73	13	60
Osztopán	k	3.799	1.286	10.909	40	10.949	6.028	—	6.028	6.438	4.921	8.203	78	18	60
Öreglak	k	3.135	1.626	15.817	990	16.807	10.505	—	10.505	11.035	6.302	9.695	114	49	65
Pamuk	k	2.076	549	4.289	30	4.319	2.089	—	2.089	2.896	2.230	3.717	78	18	60
Somogyjád	k	4.351	1.304	13.936	30	13.966	7.225	—	7.225	7.861	6.741	11.237	70	10	60
Somogytúr	k	7.969	1.598	12.093	—	12.093	5.303	—	5.303	6.790	6.790	11.371	60	—	60
Somogyvámos	k	4.343	1.381	9.199	2.000	11.199	5.358	115	5.473	7.056	5.726	13.318	53	10	43
Somogyvár	k	7.548	2.275	15.171	6.000	21.171	10.886	—	10.886	10.285	10.285	18.991	55	—	55
Szőllősgyörök	k	3.188	1.272	13.122	382	13.504	8.633	—	8.633	6.984	4.871	8.119	86	26	60
Szőllőskislak	k	1.351	586	3.828	—	3.828	1.998	—	1.998	2.666	1.830	3.051	87	27	60
Táska	k	4.954	1.034	5.678	—	5.678	2.731	—	2.731	2.947	2.947	5.476	54	—	54
Visz	k	1.044	345	3.929	240	4.169	2.840	132	2.972	2.830	1.197	1.996	142	82	60
Marcali j.															
Balatonberény	k	4.530	1.405	12.680	300	12.980	4.799	561	5.360	7.620	7.620	12.701	60	—	60

A községi háztartások 1934. évi költségvetési előirányzatainak főbb adatai községenkint.

A község neve	kis vagy nagyközségi jellege	területe kat. hold	lélekszáma az 1930. évi népszámlálás szerint	Az 1934. évre jogerősen megállapított háztartási költségvetési előirányzat szerint: a rendes (szükségletek összege pengő)	a rendkívüli (szükségletek összege pengő)	az összes (szükségletek összege pengő)	a rendes (fedezetek összege pengő)	a rendkívüli (fedezetek összege pengő)	az összes (fedezetek összege pengő)	A költségvetés összes hiánya a községek segélyezési alapjából kapott segély: nélkül (pengő)	beszámításával (pengő)	A községi pótadó kivetésének alapjául szolgáló állami adók összege pengő	Az államsegély nélk. mutatk. hiány a közs. pótadó alapok hány %-a	A 14. rovat alatti %-ból kiegyenlítést nyert: államsegéllyel (%)	közs. pótadó kivetésével (%)
1	2	3	4	5	6	7	8	9	10	11	12	13	14	15	16
Balatonkeresztúr	k	10.982	1.129	9.161	1.000	10.161	3.808	664	4.472	6.244	5.689	9.483	66	6	60
Balatonmáriafürdő	k	524	850	7.034	4.025	11.059	7.673	420	8.093	5.085	2.966	4.944	103	43	60
Balatonszentgyörgy	k	4.662	1.424	12.252	2.000	14.252	6.187	—	6.187	8.065	8.065	14.837	54	—	54
Balatonújlak	k	1.653	949	6.605	—	6.605	2.992	—	2.992	3.613	3.613	6.113	60	—	60
Bize	k	1.022	357	3.447	—	3.447	1.587	—	1.587	2.363	1.860	2.864	83	18	65
Boronka	k	2.405	686	6.762	—	6.762	3.187	—	3.187	4.929	3.575	5.959	83	23	60
Böhönye	n	11.248	3.203	26.631	516	27.147	12.155	—	12.155	14.992	14.992	29.977	50	—	50
Csákány	k	2.803	866	6.705	—	6.705	3.009	—	3.009	4.159	3.696	6.161	68	8	60
Csömend	k	1.505	455	2.782	—	2.782	1.590	—	1.590	1.767	1.192	1.987	89	29	60
Felsőszitfa	k	3.467	746	7.111	—	7.111	2.908	—	2.908	5.360	4.203	7.005	77	17	60
Fonyed	k	1.013	329	2.948	150	3.098	1.261	—	1.261	2.376	1.837	3.062	78	18	60
Gadány	k	3.501	930	7.325	840	8.165	3.085	—	3.085	6.367	5.080	7.816	81	16	65
Hollád	k	1.011	763	4.520	200	4.720	2.343	—	2.343	3.267	2.377	3.962	82	22	60
Horvátkút	k	873	847	4.215	564	4.779	2.366	640	3.006	2.134	1.773	2.956	72	12	60
Hosszúvíz	k	1.228	325	2.182	—	2.182	1.311	—	1.311	1.414	871	1.340	106	41	65
Kelevíz	k	831	473	3.805	25	3.830	2.323	—	2.323	2.852	1.507	2.319	123	58	65
Kéthely	k	10.913	3.821	25.115	650	25.765	11.371	—	11.371	14.394	14.394	25.923	56	—	56
Libickozma	k	3.992	1.055	5.522	—	5.522	2.308	719	3.027	2.758	2.495	4.159	66	6	60
Marcali	n	13.589	6.473	83.742	1.620	85.362	53.736	—	53.736	31.626	31.626	53.555	59	—	59
Mesztegnyő	k	7.662	1.632	11.235	1.000	12.235	4.907	—	4.907	7.842	7.328	11.274	70	5	65
Nagyszakácsi	k	3.903	1.914	14.196	576	14.772	7.861	135	7.996	6.776	6.776	13.543	50	—	50
Nemesdéd	k	3.848	1.758	9.215	2.485	11.700	7.176	—	7.176	4.524	4.524	7.744	58	—	58
Nemeskisfalud	k	367	281	2.856	600	3.456	2.032	526	2.558	1.753	898	1.497	117	57	60
Nemesvid	k	3.069	1.759	16.072	44	16.116	10.001	—	10.001	8.565	6.115	10.192	84	24	60
Nikla	k	4.059	1.423	11.697	20	11.717	7.552	—	7.552	7.548	4.165	6.408	118	53	65
Pusztakovácsi	k	7.717	1.633	13.131	25	13.156	6.157	297	6.454	7.202	6.702	11.171	64	4	60
Sávoly	k	5.072	1.006	10.006	680	10.686	3.355	360	3.715	7.534	6.971	11.619	65	5	60
Somogyfajsz	k	3.173	983	7.826	30	7.856	3.908	573	4.481	3.375	3.375	5.625	60	—	60
Somogyfehéregyház	k	1.204	410	4.576	593	5.169	2.206	558	2.764	3.055	2.405	3.700	83	18	65
Somogysámson	k	2.742	1.005	9.423	1.855	11.278	4.850	885	5.735	5.543	5.543	8.876	63	—	63
Somogysimonyi	k	2.877	436	5.090	100	5.190	2.837	624	3.461	3.814	1.729	2.882	132	72	60
Somogyszentpál	n	8.236	1.756	16.837	—	16.837	7.085	—	7.085	9.752	9.752	16.536	59	—	59
Szenyér	k	3.521	1.060	9.722	1.041	10.763	5.191	—	5.191	7.411	5.572	9.288	80	20	60
Szőkedencs	k	2.847	751	5.917	70	5.987	2.909	—	2.909	4.201	3.078	5.130	82	22	60
Tapsony	k	6.359	1.892	16.326	8.770	25.096	12.301	—	12.301	19.266	12.795	19.685	98	33	65
Tikos	k	479	323	2.062	120	2.182	1.162	—	1.162	1.513	1.020	1.701	89	29	60
Varászló	k	2.112	448	4.258	—	4.258	2.632	—	2.632	1.626	1.626	2.792	60	—	60
Vése	k	5.867	1.645	11.844	670	12.514	5.078	—	5.078	7.436	7.436	12.570	59	—	59
Vörs	k	3.884	921	6.806	150	6.956	2.167	—	2.167	4.789	4.789	8.329	57	—	57
Nagyatádi j.															
Alsósegesd	k	4.755	1.252	9.655	—	9.655	5.357	—	5.357	4.298	4.298	9.480	45	—	45
Bélavár	k	3.912	838	7.483	—	7.483	3.499	272	3.771	4.770	3.712	6.188	77	17	60
Beleg	k	3.151	801	8.891	280	9.171	4.741	—	4.741	5.983	4.430	7.384	81	21	60
Bodvica	k	1.338	680	6.215	—	6.215	3.701	53	3.754	3.221	2.461	4.102	79	19	60
Bolhás	k	5.460	1.115	9.573	—	9.573	3.669	—	3.669	5.904	5.904	9.874	60	—	60
Csökély	k	5.070	1.729	13.833	—	13.833	7.862	—	7.862	5.971	5.971	9.940	60	—	60
Felsősegesd	k	8.008	2.391	20.639	—	20.639	14.400	—	14.400	6.239	6.239	19.446	32	—	32
Gige	k	4.238	1.202	12.647	480	13.127	8.246	221	8.467	8.705	4.660	7.767	112	52	60
Görgeteg	k	3.344	956	9.846	—	9.846	5.348	—	5.348	4.883	4.498	7.498	65	5	60
Háromfa	n	5.866	1.667	19.820	1.445	21.265	11.593	—	11.593	15.598	9.672	16.110	97	37	60
Henész	k	3.724	856	9.424	—	9.424	4.439	2.000	6.439	2.985	2.985	6.997	43	—	43
Heresznye	k	1.664	763	5.886	—	5.886	3.208	140	3.348	2.933	2.538	4.230	69	9	60
Kisbajom	k	2.377	891	8.853	1.000	9.853	6.765	—	6.765	6.759	3.088	5.148	131	71	60
Kivadár	k	3.688	444	3.430	—	3.430	1.189	—	1.189	2.241	2.241	4.687	48	—	48
Kuntelep	k	2.483	899	5.468	843	6.311	4.640	—	4.640	3.239	1.671	2.786	116	56	60
Kutas	k	6.305	1.524	14.221	600	14.821	6.526	—	6.526	8.295	8.295	13.813	60	—	60
Lábod	k	10.163	2.034	15.966	3.186	19.152	8.298	2.003	10.301	9.876	8.851	13.617	73	8	65
Mike	k	5.136	1.400	10.169	550	10.719	6.844	—	6.844	3.875	3.875	6.608	59	—	59
Nagyatád	n	4.876	4.587	85.996	16.310	102.306	71.306	3.000	74.306	36.214	28.000	40.000	91	21	70
Nagykorpád	k	5.822	1.251	13.556	2.660	16.216	10.776	—	10.776	12.450	5.440	9.068	137	77	60
Ötvöskónyi	k	4.811	1.291	11.114	70	11.184	5.169	—	5.169	6.015	6.015	12.051	50	—	50

A községi háztartások 1934. évi költségvetési előirányzatainak főbb adatai községenkint.

A község neve	kis vagy nagyközségi jellege	területe kat. hold	lélekszáma az 1930. évi népszámlálás szerint	Az 1934. évre jogerősen megállapított háztartási költségvetési előirányzat szerint: a rendes szükségletek összege pengő	a rendkívüli szükségletek összege pengő	az összes szükségletek összege pengő	a rendes fedezetek összege pengő	a rendkívüli fedezetek összege pengő	az összes fedezetek összege pengő	A költségvetés összes hiánya a községek segélyezési alapjából kapott segély nélkül pengő	A költségvetés összes hiánya a községek segélyezési alapjából kapott segély beszámításával pengő	A községi pótadó kivetésének alapjául szolgáló állami adók összege pengő	Az államsegély nélk. mutatk. hiány a közs. pótadó alapok hány %-a	A 14. rovat alatti %-ból kiegyenlítést nyert: államssegéllyel %	A 14. rovat alatti %-ból kiegyenlítést nyert: közs. pótadó kivetésével %
1	2	3	4	5	6	7	8	9	10	11	12	13	14	15	16
Rinyabesenyő	k	6.294	942	7.562	97	7.659	4.744	—	4.744	5.146	2.915	4.485	115	50	65
Rinyahosszúfalu	k	1.399	371	3.381	199	3.580	1.564	—	1.564	2.272	2.016	3.102	73	8	65
Rinyakovácsi	k	1.684	323	4.901	—	4.901	3.109	36	3.145	3.431	1.756	2.928	117	57	60
Rinyaszentkirály	k	5.731	1.102	12.449	1.000	13.449	6.436	—	6.436	9.874	7.013	11.689	84	24	60
Somogyszob	k	8.314	1.912	16.362	50	16.412	9.580	—	9.580	6.832	6.832	14.622	47	—	47
Szabás	k	3.123	886	11.459	2.520	13.979	8.932	—	8.932	9.947	5.047	8.412	118	58	60
Tarany	n	8.982	2.162	16.359	450	16.809	7.541	—	7.541	9.268	9.268	15.620	59	—	59
Vízvár	k	5.743	1.520	12.100	—	12.100	6.845	—	6.845	5.255	5.255	11.026	48	—	48
Szigetvári j.															
Almamellék	k	7.783	1.444	11.256	—	11.256	5.440	—	5.440	5.816	5.816	11.565	50	—	50
Almáskeresztúr	k	2.266	558	4.246	120	4.366	2.226	—	2.226	2.919	2.140	3.568	82	22	60
Bassal	k	706	180	2.841	—	2.841	1.220	—	1.220	1.621	1.621	2.703	60	—	60
Boldogasszonyfa	k	2.901	1.073	6.400	2.590	8.990	4.180	2.000	6.180	2.810	2.810	5.598	50	—	50
Bürüs	k	2.708	314	5.012	271	5.283	2.955	—	2.955	3.682	2.328	3.755	98	36	62
Csertő	k	2.476	640	6.026	2.102	8.128	2.997	—	2.997	6.192	5.131	7.330	84	14	70
Drávafok	k	4.185	789	11.426	1.428	12.854	8.698	—	8.698	6.997	4.156	6.761	103	43	60
Drávakeresztúr	k	1.158	478	4.551	130	4.681	3.342	—	3.342	3.272	1.339	2.232	147	87	60
Drávasztára	k	3.001	1.130	9.318	270	9.588	6.902	—	6.902	7.510	2.686	4.477	168	108	60
Endrőc	k	1.958	580	6.210	62	6.272	4.631	—	4.631	5.175	1.641	2.648	195	133	62
Gyöngyösmellék	k	1.563	590	8.832	—	8.832	8.104	—	8.104	728	728	3.834	20	—	20
Hobol	k	2.965	883	7.434	—	7.434	3.467	—	3.467	3.967	3.967	7.275	54	—	54
Kisdobsza	k	1.741	370	5.447	600	6.047	3.143	—	3.143	4.333	2.904	4.841	90	30	60
Kistamási	k	772	194	2.337	761	3.098	1.778	—	1.778	1.958	1.320	2.199	89	29	60
Magyarlad	k	789	262	2.953	10	2.963	1.839	—	1.839	1.124	1.124	1.842	60	—	60
Magyarlukafa	k	2.255	391	4.433	360	4.793	2.298	170	2.468	2.325	2.325	3.876	60	—	60
Magyardújfalu	k	883	250	3.485	40	3.525	2.287	—	2.287	1.994	1.238	1.998	100	38	62
Markóc	k	972	195	3.192	130	3.322	2.217	—	2.217	2.680	1.105	1.843	145	85	60
Merenye	k	2.285	502	6.876	2.626	9.502	3.899	—	3.899	6.784	5.603	8.430	80	13	67
Molvány	k	2.387	446	5.659	2.671	8.330	4.074	—	4.074	5.477	4.256	6.080	90	20	70
Mozsgó	k	3.777	1.405	13.777	3.800	17.577	11.762	—	11.762	13.001	5.815	9.693	134	74	60
Nagydobsza	k	2.283	698	10.184	563	10.747	4.190	—	4.190	8.227	6.557	8.743	94	19	75
Nemeske	k	1.914	473	3.852	1.869	5.721	2.302	—	2.302	4.004	3.419	4.559	88	13	75
Németlad	k	3.929	1.044	10.152	150	10.302	5.775	—	5.775	4.527	4.527	7.853	58	—	58
Németújfalu	k	2.295	789	7.937	500	8.437	5.600	—	5.600	5.800	2.837	4.729	123	63	60
Pata	k	952	379	3.733	275	4.008	1.853	—	1.853	2.570	2.155	3.591	72	12	60
Patosfa	k	2.618	704	7.621	—	7.621	3.439	—	3.439	4.182	4.182	7.006	60	—	60
Pettend	k	1.045	325	2.900	—	2.900	1.681	—	1.681	1.871	1.219	1.865	100	40	60
Poklosi	k	1.224	367	4.275	—	4.275	1.731	—	1.731	2.544	2.544	4.412	57	—	57
Révfalu	k	1.614	304	4.309	210	4.519	3.235	—	3.235	3.870	1.284	2.141	181	121	60
Somogyapáti	k	1.767	545	5.911	584	6.495	2.948	—	2.948	4.310	3.547	5.912	73	13	60
Somogyhárságy	k	4.507	1.324	9.889	807	10.696	5.747	—	5.747	4.949	4.949	9.474	52	—	52
Somogyhatvan	k	2.346	714	7.566	61	7.627	3.296	—	3.296	4.331	4.331	7.219	60	—	60
Somogyviszló	k	2.199	495	6.444	1.007	7.451	3.445	—	3.445	5.515	4.006	6.163	89	24	65
Szentlászló	k	2.272	1.022	6.839	—	6.839	3.761	—	3.761	3.078	3.078	6.282	50	—	50
Szigetvár	n	4.432	5.960	128.322	14.370	142.692	110.623	2.200	112.823	29.869	29.869	59.626	50	—	50
Szörény	k	943	191	2.890	—	2.890	1.575	—	1.575	1.773	1.315	2.193	81	21	60
Szulimán	k	2.872	1.040	10.445	1.966	12.411	6.000	1.606	7.606	7.831	4.805	8.008	98	38	60
Teklafalu	k	1.926	739	8.261	106	8.367	5.972	—	5.972	6.303	2.395	3.578	176	109	67
Tótszentgyörgy	k	1.328	374	3.704	1.664	5.368	2.491	—	2.491	3.333	2.877	4.795	70	10	60
Várad	k	2.361	269	4.981	157	5.138	2.212	—	2.212	4.126	2.926	4.688	88	26	62
Vásárosbéc	k	5.019	1.251	11.259	62	11.321	5.378	—	5.378	5.943	5.943	10.849	55	—	55
Zádor	k	3.158	657	6.310	80	6.390	3.069	—	3.069	3.759	3.321	5.536	68	8	60
Zsibót	k	1.493	529	4.845	1.347	6.192	2.439	500	2.939	4.042	3.253	5.422	75	15	60
Tabi j.															
Ádánd	k	5.260	1.932	16.161	4.230	20.391	8.584	—	8.584	11.807	11.807	20.560	58	—	58
Bábonymegyer	n	4.496	1.523	13.045	1.000	14.045	7.673	1.170	8.843	8.996	5.202	8.670	104	44	60
Balatonendréd	n	7.523	1.800	15.125	—	15.125	5.224	—	5.224	9.901	9.901	16.841	59	—	59
Balatonkiliti	n	11.929	3.180	34.053	—	34.053	21.792	—	21.792	12.261	12.261	33.800	36	—	36
Balatonszárszó	k	5.712	1.449	15.804	—	15.804	12.936	—	12.936	2.868	2.868	14.059	20	—	20
Balatonzamárdi	n	9.314	1.395	16.229	—	16.229	11.526	—	11.526	4.703	4.703	14.778	32	—	32

A községi háztartások 1934. évi költségvetési előirányzatainak főbb adatai községenkint.

A község neve	kis vagy nagyközségi jellege	területe kat. hold	lélekszáma az 1930. évi népszámlálás szerint	Az 1934. évre jogerősen megállapított háztartási költségvetési előirányzat szerint: a rendes szükségletek összege pengő	a rendkívüli szükségletek összege pengő	az összes szükségletek összege pengő	a rendes fedezetek összege pengő	a rendkívüli fedezetek összege pengő	az összes fedezetek összege pengő	A költségvetés összes hiánya a községek segélyezési alapjából kapott segély nélkül pengő	A költségvetés összes hiánya a községek segélyezési alapjából kapott segély beszámításával pengő	A községi pótadó kivetésének alapjául szolgáló állami adók összege pengő	Az államsegély nélk. mutatk. hiány a közs. pótadó alapok hány %-a	A 14. rovat alatti %-ból kiegyenlítést nyert: államsegéllyel %	A 14. rovat alatti %-ból kiegyenlítést nyert: közs. pótadó kivetésével %
1	2	3	4	5	6	7	8	9	10	11	12	13	14	15	16
Bálványos	k	4.123	1.277	10.763	—	10.763	5.102	1.118	6.220	4.938	4.543	7.573	65	5	60
Jut	k	1.904	517	5.609	1.380	6.989	2.740	—	2.740	4.955	4.249	7.082	70	10	60
Kapoly	k	3.950	1.136	8.955	1.114	10.069	4.826	881	5.707	4.362	4.362	7.270	60	—	60
Karád	n	13.017	3.753	30.684	300	30.984	21.510	—	21.510	9.474	9.474	24.829	38	—	38
Kereki	k	2.512	565	3.184	—	3.184	1.729	—	1.729	1.883	1.455	2.425	78	18	60
Köröshegy	k	5.958	1.872	22.812	—	22.812	17.845	—	17.845	4.967	4.967	25.523	19	—	19
Kötcse	n	6.113	1.877	14.825	2.000	16.825	9.613	—	9.613	10.057	7.212	12.027	84	24	60
Nágocs	k	4.116	1.158	11.923	3.208	15.131	9.491	—	9.491	9.725	5.640	9.401	103	43	60
Nagyberény	k	4.020	1.810	12.941	560	13.501	6.632	—	6.632	6.869	6.869	14.147	49	—	49
Nagycsepely	k	4.013	950	9.648	380	10.028	6.332	—	6.332	5.528	3.696	6.660	83	23	60
Nyim	k	1.510	519	4.868	1.200	6.068	2.815	1.200	4.015	3.083	2.053	3.423	90	30	60
Pusztaszemes	k	1.742	545	3.109	18	3.127	1.784	—	1.784	1.343	1.343	2.844	47	—	47
Ságvár	k	6.712	1.596	18.622	3.698	22.320	11.228	1.000	12.228	12.120	10.092	16.820	72	12	60
Sárszekszőllős	k	1.138	385	2.651	—	2.651	1.281	—	1.281	1.370	1.370	2.268	60	—	60
Som	k	2.689	781	8.264	380	8.644	4.160	—	4.160	4.484	4.484	8.956	50	—	50
Somogyegres	k	1.601	582	6.031	—	6.031	3.376	—	3.376	4.022	2.655	4.426	91	31	60
Szabadhídvég	n	7.632	2.198	18.937	3.200	22.137	9.993	—	9.993	12.144	12.144	27.195	45	—	45
Szőlád	k	3.473	1.034	7.610	1.600	9.210	4.519	—	4.519	4.691	4.691	8.493	55	—	55
Tab	k	4.486	3.681	42.931	2.756	45.687	31.884	—	31.884	13.803	13.803	20.608	66	—	66
Teleki	k	1.400	464	6.188	—	6.188	3.984	—	3.984	3.723	2.204	3.674	101	41	60
Torvaj	k	2.863	1.358	7.019	—	7.019	3.296	—	3.296	3.723	3.723	6.203	60	—	60
Zala	k	1.614	615	4.922	—	4.922	2.697	—	2.697	2.225	2.225	3.859	58	—	58
Zics	k	2.894	938	10.720	50	10.770	6.501	—	6.501	6.975	4.269	6.568	106	41	65
Sopron vm.															
Csepregi j.															
Alszopor	k	708	455	4.682	—	4.682	2.122	546	2.668	2.014	2.014	3.801	53	—	53
Berektompaháza	k	473	352	3.122	258	3.380	1.384	309	1.693	1.687	1.687	2.481	68	—	68
Bő	k	1.860	1.196	13.865	2.887	16.752	6.739	2.132	8.871	8.930	7.881	10.105	88	10	78
Bük	n	3.657	2.552	24.371	333	24.704	13.010	1.245	14.255	10.449	10.449	22.715	46	—	46
Chernelházadamonya	k	1.383	449	7.822	816	8.638	3.578	—	3.578	6.114	5.060	7.218	85	14	71
Csepreg	n	10.116	4.135	66.366	5.300	71.666	46.854	—	46.854	24.812	24.812	47.107	53	—	53
Csér	k	527	191	2.286	110	2.396	975	342	1.317	1.079	1.079	1.684	65	—	65
Egyházasfalu	k	2.692	1.030	14.855	1.769	16.624	7.761	496	8.257	9.576	8.367	13.496	71	9	62
Felszopor	k	745	594	5.209	666	5.875	2.965	177	3.142	3.399	2.733	4.556	75	15	60
Gyalóka	k	683	317	5.571	—	5.571	2.725	333	3.058	2.513	2.513	3.721	68	—	68
Horvátzsidány	k	2.115	1.126	12.027	832	12.859	7.557	695	8.252	5.385	4.607	5.907	91	13	78
Iklanberény	k	513	171	3.243	318	3.561	1.845	74	1.919	1.790	1.642	2.738	65	5	60
Iván	n	9.591	1.974	23.779	4.190	27.969	12.375	—	12.375	16.902	15.594	22.277	76	6	70
Keresztény	k	1.069	494	7.995	1.897	9.892	5.386	1.050	6.436	5.323	3.456	5.760	92	32	60
Lócs	k	892	521	5.809	8	5.817	2.580	547	3.127	2.690	2.690	5.380	50	—	50
Mesterháza	k	735	325	4.263	—	4.263	1.352	367	1.719	2.544	2.544	3.304	77	—	77
Nagygeresd	k	1.586	701	7.903	267	8.170	3.788	485	4.273	4.252	3.897	6.495	66	6	60
Nemesládony	k	884	517	6.113	9	6.122	3.562	588	4.150	2.760	1.972	3.945	70	20	50
Németzsidány	k	857	237	4.403	—	4.403	1.956	685	2.641	1.931	1.762	2.414	80	7	73
Ólmod	k	637	284	5.017	—	5.017	3.108	460	3.568	1.814	1.449	1.859	98	20	78
Peresznye	k	1.866	777	10.243	—	10.243	4.178	444	4.622	5.621	5.621	8.138	70	—	70
Pórládony	k	1.106	462	5.684	165	5.849	2.738	606	3.344	2.505	2.505	5.011	50	—	50
Répcecsáford	k	323	148	2.356	52	2.408	1.503	76	1.579	1.249	829	1.566	80	27	53
Répcejánosfa	k	595	250	3.513	100	3.613	1.618	239	1.857	1.858	1.756	2.927	63	3	60
Répceszemere	k	1.686	873	11.454	5.447	16.901	13.191	23	13.214	11.061	3.687	6.145	180	120	60
Répcevis	k	994	848	10.886	6.174	17.060	12.002	813	12.815	10.245	4.245	5.660	181	106	75
Sajtoskál	k	1.655	526	6.073	1.012	7.085	3.217	—	3.217	4.827	3.868	6.448	75	15	60
Simaság	k	1.802	752	8.202	297	8.499	2.707	—	2.707	5.792	5.792	9.891	59	—	59
Szakony	k	2.112	1.121	14.681	3.125	17.806	9.808	2.045	11.853	7.246	5.953	11.906	61	11	50
Újkér	k	4.175	1.086	13.313	8.369	21.682	10.849	1.280	12.129	13.942	9.553	12.248	114	36	78
Und	k	1.132	719	9.916	780	10.696	5.442	1.885	7.327	3.369	3.369	5.105	66	—	66
Zsira	k	2.735	1.028	15.433	465	15.898	9.234	888	10.122	5.776	5.776	12.040	48	—	48
Csornai j.															
Ácsalag	k	1.585	813	9.801	5.946	15.747	11.957	—	11.957	9.345	3.790	4.860	192	114	78

A községi háztartások 1934. évi költségvetési előirányzatainak főbb adatai községenkint.

A község neve	kis vagy nagyközségi jellege	területe kat. hold	lélekszáma az 1930. évi népszámlálás szerint	Az 1934. évre jogerősen megállapitott háztartási költségvetési előirányzat szerint: a rendes (szükségletek összege pengő)	a rendkivüli (szükségletek összege pengő)	az összes (szükségletek összege pengő)	a rendes (fedezetek összege pengő)	a rendkivüli (fedezetek összege pengő)	az összes (fedezetek összege pengő)	A költségvetés összes hiánya a községek segélyezési alapjából kapott segély: nélkül (pengő)	beszámitásával (pengő)	A községi pótadó kivetésének alapjául szolgáló állami adók összege pengő	Az államsegélynélk. mutatk. hiány a közs. pótadó alapok hány %-a	A 14. rovat alatti %-ból kiegyenlitést nyert: államssegéllyel (%)	közs. pótadó kivetésével (%)
1	2	3	4	5	6	7	8	9	10	11	12	13	14	15	16
Árpás	k	2.419	668	9.479	675	10.154	6.403	622	7.025	3.559	3.129	4.012	89	11	78
Bágyog	k	1.739	679	8.992	10	9.002	3.616	1.092	4.708	4.844	4.294	5.506	88	10	78
Barbacs	k	2.372	1.109	11.702	541	12.243	5.964	—	5.964	7.337	6.279	8.484	87	13	74
Bodonhely	k	1.928	623	8.006	260	8.266	3.785	1.208	4.993	3.273	3.273	5.129	64	—	64
Bogyoszló	k	4.680	1.446	26.716	35	26.751	13.423	2.955	16.378	12.673	10.373	15.962	79	14	65
Bősárkány	k	3.192	2.173	20.878	17.258	38.136	21.271	8.956	30.227	12.926	7.909	10.984	118	46	72
Csorna	n	16.738	8.498	164.056	17.541	181.597	139.707	996	140.703	40.894	40.894	102.237	40	—	40
Dör	n	1.622	922	12.268	6.500	18.768	11.823	2.159	13.982	10.526	4.786	6.136	172	94	78
Egyed	k	2.334	1.112	16.843	4.168	21.011	14.087	—	14.087	12.489	6.924	7.869	159	71	88
Farád	n	5.087	1.913	21.151	5.332	26.483	13.119	6.295	19.414	7.069	7.069	17.673	40	—	40
Jobaháza	k	1.364	703	8.685	2.255	10.940	6.711	1.044	7.755	3.379	3.185	5.309	64	4	60
Kistata	k	365	209	1.675	—	1.675	901	—	901	774	774	1.965	40	—	40
Maglóca	k	1.003	321	7.519	—	7.519	3.508	1.142	4.650	2.869	2.869	3.678	78	—	78
Magyarkeresztúr	k	2.943	1.102	16.968	3.821	20.789	11.061	3 000	14.061	9.474	6.728	9.751	97	28	69
Pásztori	k	1.480	498	6.913	868	7.781	4.726	—	4.726	3.698	3.055	5.093	73	13	60
Potyond	k	494	310	4.143	5	4.148	1.758	1.081	2.839	1.479	1.309	2.380	62	7	55
Rábacsanak	n	2.341	1.303	16.618	14.824	31.442	16.577	7.012	23.589	15.551	7.853	10.068	154	76	78
Rábapordány	n	4.038	1.655	19.780	1.990	21.770	9.070	3.000	12.070	10.896	9.700	12.436	88	10	78
Rábasebes	k	937	376	7.165	800	7.965	4.199	1.092	5.291	3.864	2.674	3.429	113	35	78
Rábaszentandrás	k	1.855	749	9.517	1.053	10.570	5.823	—	5.823	5.474	4.747	6.087	90	12	78
Rábaszovát	k	2.443	1.254	14.195	6.151	20.346	10.374	3.486	13.860	9.406	6.486	8.316	113	35	78
Rábatamási	k	3.946	1.448	19.957	5.301	25.258	14.745	2.425	17.170	9.665	8.088	13.480	72	12	60
Sobor	k	3.066	778	12.821	2.609	15.430	10.178	—	10.178	8.673	5.252	6.734	129	51	78
Sopronnémeti	k	1.142	644	8.390	893	9.283	4.988	1.313	6.301	2.982	2.982	5.691	53	—	53
Szany	n	5.938	3.409	44.462	12.051	56.513	28.832	16.430	45.262	11.251	11.251	22.503	50	—	50
Szil	n	5.051	2.988	36.725	956	37.681	33.650	1.586	35.236	2.445	2.445	24.469	10	—	10
Szilsárkány	k	2.966	1.340	18.160	1.290	19.450	11.770	712	12.482	6.968	6.968	11.614	60	—	60
Vadosfa	k	728	302	6.104	625	6.729	3.835	959	4.794	3.449	1.935	2.888	119	52	67
Vág	k	2.508	1.281	16.533	1.605	18.138	9.657	2.101	11.758	7.318	6.380	9.382	78	10	68
Zsebeháza	k	605	345	5.322	942	6.264	3.611	1.297	4.908	2.416	1.356	2.608	93	41	52
Kapuvári j.															
Agyagosszergény	n	2.077	1.350	21.714	23.777	45.491	15.317	23.814	39.131	7.488	6.360	8.154	92	14	78
Babót	k	3.904	1.754	30.033	3.000	33.033	17.776	3.898	21.674	14.843	11.359	14.563	102	24	78
Beled	n	3.554	2.965	40.116	15.150	55.266	32.948	7.000	39.948	15.318	15.318	26.179	59	—	59
Clrák	k	2.048	908	11.057	622	11.679	5.037	1.135	6.172	7.006	5.507	7.061	99	21	78
Csapod	n	5.924	1.545	20.373	3.266	23.639	11.506	3.572	15.078	9.744	8.561	11.568	84	10	74
Dénesfa	k	3.241	718	8.249	691	8.940	2.271	982	3.253	5.999	5.687	7.386	81	4	77
Edve	k	719	420	4.021	—	4.021	1.667	366	2.033	1.988	1.988	3.313	60	—	60
Eszterháza	k	1.016	880	8.352	40	8.392	8.134	374	8.508	—	*116*	6.416	—	—	—
Fertőendréd	k	2.620	1.316	17.686	3.380	21.066	11.667	3.142	14.809	9.174	6.257	8.021	114	36	78
Fertőszentmiklós	n	6.860	3.384	41.230	9.180	50.410	35.198	2.996	38.194	17.216	12.216	21.431	80	23	57
Fertőszéplak	k	3.785	1.488	19.595	39	19.634	14.988	—	14.988	4.646	4.646	10.615	44	—	44
Gyóró	k	1.697	734	7.890	1.485	9.375	4.354	376	4.730	6.236	4.645	6.831	91	23	68
Himod	k	3.229	1.776	15.937	3.879	19.816	12.318	—	12.318	12.798	7.498	10.133	126	52	74
Hövej	k	1.394	670	9.750	1.237	10.987	6.525	1.022	7.547	4.686	3.440	4.411	106	28	78
Kapuvár	n	16.125	9.536	123.891	29.224	153.115	100.586	15.000	115.586	37.529	37.529	92.173	41	—	41
Kisfalud	n	2.502	1.462	17.766	3.170	20.936	11.390	928	12.318	11.618	8.618	12.674	92	24	68
Mihályi	n	2.955	1.452	23.179	3.168	26.347	16.318	577	16.895	14.724	9.452	13.900	106	38	68
Osli	n	2.131	1.356	18.060	4.548	22.608	13.112	279	13.391	12.319	9.217	11.817	104	26	78
Páli	n	3.571	1.237	17.407	1.355	18.762	9.039	59	9.098	9.664	9.664	13.834	70	—	70
Petőháza	k	416	811	19.303	30	19.333	10.173	—	10.173	9.160	9.160	27.576	34	—	34
Pusztacsalád	k	4.182	701	9.947	735	10.682	5.090	1.675	6.765	6.058	3.917	5.021	121	43	78
Rábakecöl	k	4.124	1.277	14.836	6.043	20.879	6.327	3.467	9.794	11.585	11.085	16.301	71	3	68
Sarród	n	8.377	1.565	17.287	2.525	19.812	10.056	—	10.056	10.035	9.756	15.615	64	1	63
Süttör	k	7.292	1.986	19.026	697	19.723	8.461	—	8.461	11.262	11.262	28.247	40	—	40
Szárföld	n	3.058	1.386	20.695	8.802	29.497	18.962	388	19.350	19.808	10.147	13.009	152	74	78
Vásárosfalu	k	715	270	3.776	8	3.784	1.545	277	1.822	2.113	1.962	3.701	57	4	53
Veszkény	k	1.330	1.233	14.980	1.100	16.080	11.163	411	11.574	8.724	4.506	5.777	151	73	78
Vica	k	1.101	481	6.180	92	6.272	2.294	—	2.294	4.177	3.978	5.765	72	3	69
Vitnyéd	n	5.593	1.869	20.657	11.884	32.541	18.548	2.217	20.765	22.699	11.776	16.356	139	67	72

A községi háztartások 1934. évi költségvetési előirányzatainak főbb adatai községenkint.

A község neve	kis vagy nagyközségi jellege	területe kat. hold	lélekszáma az 1930. évi népszámlálás szerint	Az 1934. évre jogerősen megállapitott háztartási költségvetési előirányzat szerint: a rendes (szükségletek összege pengő)	a rendkivüli (szükségletek összege pengő)	az összes (szükségletek összege pengő)	a rendes (fedezetek összege pengő)	a rendkivüli (fedezetek összege pengő)	az összes (fedezetek összege pengő)	A költségvetés összes hiánya a községek segélyezési alapjából kapott segély: nélkül (pengő)	beszámitásával (pengő)	A községi pótadó kivetésének alapjául szolgáló állami adók összege pengő	Az államsegélynélk. mutatk. hiány a közs. pótadó alapok hány %-a	A 14. rovat alatti %-ból kiegyenlitést nyert: államsegéllyel (%)	közs. pótadó kivetésével (%)
1	2	3	4	5	6	7	8	9	10	11	12	13	14	15	16
Soproni j.															
Ágfalva	n	2.097	2.349	24.509	225	24.734	27.929	—	27.929	—	*3.195*	13.131	—	—	—
Balf	k	3.001	1.470	20.597	346	20.943	10.849	3.230	14.079	6.956	6.864	9.806	71	1	70
Ebergőc	k	790	447	6.317	272	6.589	3.125	529	3.654	3.252	2.935	3.762	86	8	78
Fertőboz	k	2.369	684	9.544	788	10.332	4.547	1,998	6.545	4.257	3.787	4.856	88	10	78
Fertőhomok	k	2.192	667	10.616	730	11.346	5.825	2.018	7.843	4.169	3.503	4.491	93	15	78
Fertőrákos	n	6.893	3.371	37.968	9.162	47.130	30.109	—	30.109	29.787	17.021	19.341	154	66	88
Harka	k	1.910	1.092	14.269	555	14.824	9.346	461	9.807	5.017	5.017	8.092	62	—	62
Hegykő	n	4.662	1.513	22.443	216	22.659	10.855	3.419	14.274	8.385	8.385	10.847	78	—	78
Hidegség	k	2.922	589	9.996	2.784	12.780	6.608	1.283	7.891	7.457	4.889	6.268	119	41	78
Kophása	k	1.517	1.811	24.914	5.535	30.449	18.791	3.485	22.276	15.046	8.173	10.478	144	66	78
Lövő	k	3.044	1.572	24.983	3.415	28.398	19.260	3.035	22.295	6.103	6.103	12.205	50	—	50
Nagycenk	k	3.382	2.126	31.935	25.400	57.335	28.551	25.000	53.551	3.784	3.784	23.691	16	—	16
Nagylózs	k	3.428	1.442	20.280	76	20.356	11.677	1.647	13.324	7.032	7.032	14.065	60	—	60
Nemeskér	k	1.116	616	7.672	1.112	8.784	6.248	—	6.248	4.198	2.536	4.090	103	41	62
Pereszteg	k	3.346	1.229	15.303	—	15.303	8.873	—	8.873	6.430	6.430	13.810	47	—	47
Pinnye	k	1.502	560	11.432	57	11.489	6.160	1.450	7.610	3.879	3.879	7.430	53	—	53
Röjtökmuzsaj	k	2.756	922	14.259	730	14.989	7.966	277	8.243	9.211	6.746	9.240	100	27	73
Sopronbánfalva	n	943	3.273	26.023	80	26.103	15.980	2.321	18.301	8.302	7.802	15.605	53	3	50
Sopronhorpács	k	3.521	904	14.258	2.122	16.380	6.793	2.528	9.321	7.777	7.059	9.413	83	8	75
Sopronkövesd	n	4.660	1.721	23.765	810	24.575	14.843	614	15.457	12.798	9.118	11.690	109	31	78
Sopronszécsény	k	577	315	5.065	—	5.065	3.718	225	3.943	1.122	1.122	2.805	40	—	40
Völcsej	k	1.619	981	11.428	4.096	15.524	9.826	1.035	10.861	8.803	4.663	6.858	128	60	68
Tolna vm.															
Dombóvári j.															
Csibrák	k	2.552	955	12.014	1.085	13.099	8.614	—	8.614	6.977	4.485	7.475	93	33	60
Dombóvár	n	2.901	8.984	123.830	151.051	274.881	144.176	74.931	219.107	55.774	55.774	92.956	60	—	60
Döbrököz	n	6.221	4.202	38.482	—	38.482	28.491	4.000	32.491.	5.991	5.991	30.797	20	—	20
Gyulaj	n	5.942	2.756	33.369	10.528	43.897	29.616	—	29.616	23.881	14.281	23.802	100	40	60
Kocsola	n	3.532	2.310	28.685	3.800	32.485	18.612	2.000	20.612	15.419	11.873	19.789	78	18	60
Kurd	n	2.629	1.706	20.996	1.660	22.656	14.528	—	14.528	11.210	8.128	13.547	83	23	60
Lápafő	k	1.502	421	7.812	866	8.678	5.236	—	5.236	5.204	3.442	5.737	91	31	60
Mucsi	n	4.308	2.320	24.105	895	25.000	15.339	1.610	16.949	12.529	8.051	13.418	93	33	60
Nak	k	1.632	1.226	17.618	—	17.618	11.522	500	12.022	7.475	5.596	9.326	80	20	60
Szakcs	n	7.087	2.860	36.551	13.006	49.557	31.717	3.000	34.717	18.998	14.840	24.733	77	17	60
Újdombóvár	n	34.829	6.166	48.000	19.077	67.077	22.350	—	22.350	44.727	44.727	120.977	37	—	37
Várong	k	1.152	466	7.088	12	7.100	4.116	700	4.816	3.604	2.284	3.806	95	35	60
Dunaföldvári j.															
Bikács	n	6.014	1.385	14.800	840	15.640	13.405	1.000	14.405	1.235	1.235	10.324	12	—	12
Bölcske	n	12.999	4.168	51.490	6.820	58.310	39.486	2.500	41.986	16.324	16.324	39.537	42	—	42
Dunaföldvár	n	20.318	11.340	199.584	23.150	222.734	162.277	28.400	190.677	32.057	32.057	133.755	24	—	24
Dunakömlőd	n	3.143	2.227	24.725	—	24.725	14.814	2.500	17.314	10.522	7.411	14.832	71	21	50
Dunaszentgyörgy	n	5.958	2.944	30.215	3.312	33.527	17.795	1.800	19.595	13.932	13.932	26.116	54	—	54
Fadd	n	8.416	4.741	46.029	88	46.117	29.090	3.000	32.090	14.027	14.027	32.453	44	—	44
Gerjen	n	7.237	1.797	21.184	4.496	25.680	14.014	4.000	18.014	7.666	7.666	21.219	37	—	37
Györköny	n	7.650	3.490	33.500	2.295	35.795	24.269	2.000	26.269	9.526	9.526	26.940	36	—	36
Kajdacs	n	6.566	2.180	18.868	1.129	19.997	12.537	1.500	14.037	5.960	5.960	18.398	33	—	33
Madocsa	n	4.865	2.325	21.938	6.079	28.017	17.645	—	17.645	10.372	10.372	16.404	64	—	64
Nagydorog	n	10.525	3.592	45.103	4.474	49.577	25.310	—	25.310	24.267	24.267	31.639	77	—	77
Németkér	n	3.307	2.142	19.302	19.400	38.702	14.637	19.400	34.037	4.665	4.665	20.756	23	—	23
Paks	n	25.956	11.833	153.322	42.730	196.052	133.369	—	133.369	62.683	62.683	99.973	63	—	63
Központi j.															
Alsónána	n	2.274	1.442	11.945	—	11.945	7.270	1.000	8.270	4.378	3.675	7.350	60	10	50
Alsónyék	n	7.537	1.690	23.300	2.000	25.300	16.033	4.720	20.753	4.547	4.547	23.032	20	—	20
Báta	n	10.219	3.689	45.473	10.050	55.523	34.172	10.050	44.222	11.301	11.301	29.798	38	—	38
Bátaszék	n	10.471	7.336	128.088	10.030	138.118	93.559	6.500	100.059	60.816	38.059	63.432	96	36	60
Bogyiszló	n	9.492	2.801	32.307	—	32.307	24.327	3.000	27.327	4.980	4.980	24.311	21	—	21
Decs	n	17.432	4.809	53.108	6.786	59.894	39.040	—	39.040	20.854	20.854	55.896	38	—	38
Harc	n	3.232	942	12.113	1.561	13.674	7.286	360	7.646	6.028	6.028	12.387	49	—	49

A községi háztartások 1934. évi költségvetési előirányzatainak főbb adatai községenkint.

A község neve	kis vagy nagyközségi jellege	területe kat. hold	lélekszáma az 1930. évi népszámlálás szerint	Az 1934. évre jogerősen megállapított háztartási költségvetési előirányzat szerint: szükségletek összege pengő: a rendes	szükségletek összege pengő: a rend-kivüli	szükségletek összege pengő: az összes	fedezetek összege pengő: a rendes	fedezetek összege pengő: a rend-kivüli	fedezetek összege pengő: az összes	A költségvetés összes hiánya a községek segélyezési alapjából kapott segély pengő: nélkül	pengő: beszámításával	A községi pótadó kivetésének alapjául szolgáló állami adók összege pengő	Az államsegély nélk. mutatk. hiány a közs. pótadó alapok hány %-a	A 14. rovat alatti %-ból kiegyenlítést nyert %: államssegéllyel	%: közs. pótadó kivetésével
1	2	3	4	5	6	7	8	9	10	11	12	13	14	15	16
Medina	n	3.937	1.657	23.531	526	24.057	12.906	3.000	15.906	8.151	8.151	15.835	52	—	52
Mőcs	n	4.078	2.416	26.275	3.200	29.475	19.029	2.500	21.529	7.946	7.946	20.857	38	—	38
Öcsény	n	12.469	3.438	48.999	1.620	50.619	32.705	1.000	33.705	16.914	16.914	42.153	40	—	40
Sárpilis	n	3.810	931	15.066	7.700	22.766	15.469	—	15.469	13.019	7.297	12.162	107	47	60
Simonmajor	n	5.425	1.461	26.671	1.948	28.619	15.418	500	15.918	23.037	12.701	18.114	127	57	70
Sióagárd	n	3.657	1.935	19.971	—	19.971	13.437	3.100	16.537	3.434	3.434	16.911	39	—	39
Szedres	n	2.728	1.358	11.305	2.092	13.397	8.474	500	8.974	7.228	4.423	8.845	82	32	50
Tengelic	n	13.567	3.500	39.687	300	39.987	21.701	2.000	23.701	16.286	16.286	38.631	44	—	44
Tolna	n	9.365	8.017	108.708	9.532	118.240	87.280	6.000	93.280	24.960	24.960	73.012	35	—	35
Várdomb	n	620	723	12.080	—	12.080	9.830	400	10.230	5.001	1.850	3.700	135	85	50
Simontornyai j.															
Belecska	n	2.356	779	10.699	100	10.799	6.038	—	6.038	5.228	4.761	7.935	66	6	60
Diósberény	n	3.085	1.248	18.883	—	18.883	11.494	1.000	12.494	10.017	6.389	10.649	94	34	60
Dúzs	k	1.918	659	8.762	40	8.802	4.982	2.000	6.982	1.820	1.820	5.050	36	—	36
Felsőnána	n	4.920	1.549	17.636	1.144	18.780	10.356	2.200	12.556	6.224	6.224	22.353	28	—	28
Gyönk	n	6.628	3.156	40.994	6.300	47.294	32.509	1.800	34.309	12.985	12.985	33.088	39	—	39
Hőgyész	n	6.056	3.660	45.053	4.653	49.706	36.201	2.000	38.201	11.505	11.505	29.241	40	—	40
Kalaznó	n	3.200	883	14.052	—	14.052	7.513	1.000	8.513	5.539	5.539	10.886	51	—	51
Keszőhidegkút	n	1.782	788	8.215	1.700	9.915	5.592	2.660	8.252	1.663	1.663	4.844	35	—	35
Kisszékely	n	4.917	1.460	16.993	200	17.193	9.789	2.000	11.789	5.404	5.404	14.152	39	—	39
Kistormás	n	2.034	969	8.889	500	9.389	6.852	858	7.710	1.679	1.679	8.588	20	—	20
Kölesd	n	4.664	1.987	24.096	200	24.296	16.284	1.000	17.284	7.012	7.012	20.354	34	—	34
Miszla	n	6.034	1.335	14.296	600	14.896	7.620	2.881	10.501	4.395	4.395	15.276	29	—	29
Murga	n	1.112	663	6.577	430	7.007	3.809	1.000	4.809	2.198	2.198	3.971	56	—	56
Nagyszékely	n	6.381	1.998	24.783	2.584	27.367	17.567	—	17.567	9.800	9.800	21.789	45	—	45
Pálfa	n	5.302	1.917	19.339	2.000	21.339	13.863	1.000	14.863	6.476	6.476	19.255	34	—	34
Sárszentlőrinc	n	5.450	1.867	22.057	4.458	26.515	15.331	1.014	16.345	10.170	10.170	25.326	40	—	40
Simontornya	n	5.878	3.843	56.736	2.708	59.444	56.164	1.798	57.962	1.482	1.482	48.699	3	—	3
Szakadát	n	1.869	1.129	15.037	12	15.049	11.417	—	11.417	7.960	3.632	7.264	110	60	50
Szárazd	n	1.234	831	10.478	2.950	13.428	10.442	150	10.592	8.158	2.836	5.157	158	103	55
Tolnanémedi	n	3.681	2.284	20.793	5.100	25.893	17.649	1.000	18.649	7.244	7.244	16.890	43	—	43
Udvari	n	4.812	1.281	14.935	660	15.595	8.046	1.500	9.546	6.049	6.049	16.506	37	—	37
Uzdborjád	n	3.923	1.138	19.589	1.324	20.913	10.803	500	11.303	11.842	9.610	16.017	74	14	60
Varsád	n	3.742	1.191	15.677	—	15.677	9.100	1.000	10.100	5.577	5.577	14.816	38	—	38
Tamási j.															
Bedeg	k	1.938	1.039	15.056	450	15.506	11.340	694	12.034	5.398	3.472	6.943	78	28	50
Értény	n	3.524	1.515	20.843	2.067	22.910	14.457	—	14.457	8.977	8.453	14.089	64	4	60
Felsőireg	n	5.800	2.559	37.095	1.851	38.946	22.693	800	23.493	15.453	15.453	31.470	50	—	50
Felsőnyék	k	3.033	1.343	16.627	234	16.861	15.038	1.000	16.038	823	823	12.491	7	—	7
Fürged	k	6.765	1.117	12.606	50	12.656	2.976	1.500	4.476	8.180	8.180	24.087	34	—	34
Kánya	n	2.691	1.055	13.507	1.410	14.917	8.001	2.000	10.001	4.916	4.916	8.281	60	—	60
Koppányszántó	n	4.588	1.533	24.071	2.199	26.270	16.533	1.000	17.533	10.264	8.737	14.562	70	10	60
Magyarkér	k	599	287	5.104	170	5.274	3.631	500	4.131	2.253	1.143	2.285	99	49	50
Magyarkeszi	n	3.718	2.239	26.411	—	26.411	17.136	1.000	18.136	8.275	8.275	18.040	46	—	46
Majsamiklósvár	n	38.844	3.317	32.602	—	32.602	12.748	2.000	14.748	17.854	17.854	97.618	19	—	19
Nagykónyi	n	3.784	2.177	30.442	—	30.442	21.708	3.000	24.708	5.734	5.734	19.343	30	—	30
Nagyszokoly	n	4.870	2.005	23.570	1.850	25.420	17.586	1.000	18.586	6.834	6.834	23.963	29	—	29
Ozora	n	5.634	4.295	44.306	2.081	46.387	39.993	2.000	41.993	4.394	4.394	35.074	13	—	13
Pári	n	1.787	1.490	19.038	30	19.068	12.664	3.000	15.664	3.404	3.404	7.576	45	—	45
Pincehely	n	4.692	3.663	45.753	1.770	47.523	32.607	—	32.607	14.916	14.916	31.489	48	—	48
Regöly	n	4.916	2.321	25.090	8.116	33.206	18.077	2.000	20.077	13.129	13.129	21.401	62	—	62
Szakály	n	3.385	1.760	28.785	1.800	30.585	20.282	1.000	21.282	9.303	9.303	19.092	49	—	49
Szemcséd	n	9.786	1.820	21.557	—	21.557	7.237	2.000	9.237	12.320	12.320	33.562	37	—	37
Tamási	n	7.228	5.668	63.802	9.568	73.370	53.275	2.000	55.275	18.095	18.095	57.497	32	—	32
Tengőd	n	4.995	1.186	15.637	128	15.765	8.151	3.000	11.151	4.614	4.614	13.754	34	—	34
Völgységi j.															
Apar	k	2.067	827	12.753	1.700	14.453	8.052	1.000	9.052	5.401	5.401	9.229	59	—	59
Bátaapáti	n	4.089	1.184	15.809	620	16.429	10.724	1.000	11.724	6.757	4.705	7.841	86	26	60
Belac	k	1.253	638	5.483	—	5.483	3.312	—	3.312	3.104	2.171	3.618	86	26	60

A községi háztartások 1934. évi költségvetési előirányzatainak főbb adatai községenkint.

A község neve	kis vagy nagyközségi jellege	területe kat. hold	lélekszáma az 1930. évi népszámlálás szerint	Az 1934. évre jogerősen megállapított háztartási költségvetési előirányzat szerint: szükségletek összege pengő: a rendes	szükségletek összege pengő: a rend-kivüli	szükségletek összege pengő: az összes	fedezetek összege pengő: a rendes	fedezetek összege pengő: a rend-kivüli	fedezetek összege pengő: az összes	A költségvetés összes hiánya a községek segélyezési alapjából kapott segély pengő: nélkül	pengő: beszámításával	A községi pótadó kivetésének alapjául szolgáló állami adók összege pengő	Az államsegély nélk. mutatk. hiány a közs. pótadó alapok hány %-a	A 14. rovat alatti %-ból kiegyenlítést nyert %: államsegéllyel	%: közs. pótadó kivetésével
1	2	3	4	5	6	7	8	9	10	11	12	13	14	15	16
Bonyhád	n	6.859	6.861	136.924	3.688	140.612	110.452	8.000	118.452	22.160	22.160	81.906	27	—	27
Bonyhádvarasd	k	1.929	712	12.994	—	12.994	8.030	1.000	9.030	3.964	3.964	7.014	57	—	57
Cikó	k	3.552	1.820	16.458	6.621	23.079	11.443	4.640	16.083	8.946	6.996	11.660	77	17	60
Dőrypatlan	n	9.038	1.533	24.601	3.748	28.349	9.986	500	10.486	21.124	17.863	29.772	71	11	60
Grábóc	k	2.386	641	8.201	4.000	12.201	5.970	4.000	9.970	3.500	2.231	4.462	78	28	50
Györe	k	1.966	807	11.091	—	11.091	6.398	1.000	7.398	4.902	3.693	6.155	80	20	60
Hant	k	1.009	470	6.791	—	6.791	4.370	500	4.870	1.921	1.921	5.036	39	—	39
Izmény	n	2.389	890	12.244	—	12.244	9.034	—	9.034	3.210	3.210	11.052	29	—	29
Kakasd	k	2.298	1.460	14.475	—	14.475	7.532	—	7.532	8.009	6.943	11.571	69	9	60
Kéty	n	2.269	1.036	16.017	—	16.017	9.649	368	10.017	6.000	6.000	10.035	60	—	60
Kisdorog	k	1.968	1.262	15.872	—	15.872	10.632	500	11.132	8.389	4.740	7.900	106	46	60
Kismányok	k	936	624	7.112	—	7.112	4.518	1.000	5.518	1.594	1.594	4.694	34	—	34
Kisvejke	k	1.960	736	7.221	—	7.221	4.345	800	5.145	2.422	2.076	4.152	58	8	50
Ladomány	k	369	148	1.553	—	1.553	938	—	938	1.122	615	1.025	109	49	60
Lengyel	k	1.696	863	7.277	400	7.677	5.191	1.000	6.191	1.486	1.486	4.276	35	—	35
Majos	n	2.525	1.207	15.427	—	15.427	8.438	2.000	10.438	4.989	4.989	14.410	35	—	35
Máza	k	1.847	1.006	10.726	—	10.726	7.011	500	7.511	4.831	3.215	5.359	90	30	60
Mórágy	n	3.061	2.029	20.632	11.782	32.414	16.195	11.100	27.295	10.375	5.119	10.239	101	51	50
Mőcsény	k	1.320	474	5.434	2.640	8.074	2.868	3.940	6.808	2.096	1.266	3.305	63	24	39
Mucsfa	n	2.219	799	9.636	—	9.636	5.785	996	6.781	2.855	2.855	5.710	50	—	50
Nagymányok	k	2.105	1.958	19.595	—	19.595	15.501	1.500	17.001	2.594	2.594	14.578	18	—	18
Nagyvejke	k	1.350	620	7.148	—	7.148	4.693	800	5.493	1.655	1.655	3.809	44	—	44
Palatinca	k	179	105	839	—	839	556	—	556	443	283	472	94	34	60
Szálka	k	2.982	1.375	11.951	8.000	19.951	10.061	6.500	16.561	5.305	3.390	6.780	78	28	50
Taböd	k	1.531	393	7.257	—	7.257	3.429	600	4.029	4.629	3.228	5.380	86	26	60
Tevel	n	3.788	2.423	28.640	1.878	30.518	20.586	—	20.586	17.179	9.932	16.553	104	44	60
Váralja	n	3.709	1.563	16.621	612	17.233	11.603	—	11.603	8.386	5.630	9.384	89	29	60
Závod	k	4.029	892	9.746	—	9.746	5.258	—	5.258	5.058	4.488	7.480	68	8	60
Zomba	n	2.829	1.874	27.437	3.890	31.327	21.805	—	21.805	9.522	9.522	17.822	53	—	53
Vas vm.															
Celldömölki j.															
Alsómesteri	k	594	341	2.786	—	2.786	1.364	—	1.364	1.694	1.422	2.371	71	11	60
Alsóság	n	5.020	3.556	23.356	1.952	25.308	14.915	—	14.915	10.393	10.393	25.980	40	—	40
Boba	k	1.902	954	5.751	—	5.751	3.464	—	3.464	2.287	2.287	6.358	36	—	36
Borgáta	k	1.045	448	4.441	—	4.441	2.376	—	2.376	2.065	2.065	3.973	52	—	52
Celldömölk	n	2.140	6.100	110.626	194	110.820	109.440	—	109.440	1.380	1.380	60.615	2	—	2
Csönge	k	4.403	1.139	9.361	—	9.361	4.776	—	4.776	4.585	4.585	9.737	47	—	47
Duka	k	2.648	750	6.605	—	6.605	3.767	—	3.767	2.838	2.838	6.738	42	—	42
Egyházashetye	k	2.295	681	5.104	—	5.104	2.684	—	2.684	3.660	2.420	4.401	83	28	55
Egyházaskesző	k	3.499	1.070	10.902	—	10.902	7.238	—	7.238	3.664	3.664	6.669	55	—	55
Felsőmesteri	k	1.403	427	4.112	—	4.112	1.205	—	1.205	3.459	2.907	4.845	71	11	60
Izsákfa	k	1.977	735	3.865	—	3.865	1.147	—	1.147	2.718	2.718	5.578	49	—	49
Jánosháza	n	4.068	4.224	52.744	—	52.744	43.849	—	43.849	8.895	8.895	30.478	31	—	31
Karakó	k	1.762	537	6.478	—	6.478	3.789	—	3.789	3.657	2.689	4.483	82	22	60
Keléd	k	1.516	400	4.438	—	4.438	2.460	—	2.460	3.235	1.978	3.296	98	38	60
Kemeneshőgyész	k	4.531	1.248	9.417	20	9.437	4.581	—	4.581	4.856	4.856	8.034	60	—	60
Kemeneskápolna	k	815	349	3.340	360	3.700	2.012	—	2.012	2.193	1.688	2.815	78	18	60
Kemenesmagasi	k	5.767	1.677	12.914	2.000	14.914	9.295	—	9.295	5.619	5.619	11.282	50	—	50
Kemenesmihályfa	k	3.099	927	7.795	—	7.795	3.223	—	3.223	4.572	4.572	8.170	56	—	56
Kemenespálfa	k	2.382	677	4.583	280	4.863	2.300	—	2.300	3.407	2.563	4.660	73	18	55
Kemenessömjén	k	2.789	843	5.427	—	5.427	2.474	—	2.474	2.953	2.953	6.126	48	—	48
Kemenesszentmárton	k	748	282	2.764	—	2.764	1.177	—	1.177	1.587	1.587	2.750	58	—	58
Kemenesszentpéter	k	3.709	1.122	6.356	—	6.356	3.707	50	3.757	3.174	2.599	4.726	67	12	55
Kenyeri	k	2.795	786	5.311	68	5.379	3.869	—	3.869	1.510	1.510	4.490	34	—	34
Kiskőcsk	k	1.432	382	4.165	20	4.185	2.457	—	2.457	3.308	1.728	3.143	105	50	55
Kissomlyó	k	1.526	617	5.844	30	5.874	3.211	—	3.211	2.663	2.663	4.938	54	—	54
Magyargencs	k	6.605	1.471	14.098	520	14.618	9.112	—	9.112	6.023	5.506	9.178	66	6	60
Mersevát	k	1.835	722	7.856	189	8.045	4.637	—	4.637	4.561	3.408	5.681	80	20	60
Nagyköcsk	k	754	264	2.480	—	2.480	1.444	—	1.444	1.667	1.036	1.884	88	33	55
Nagysimonyi	k	2.723	1.708	9.579	—	9.579	4.731	—	4.731	4.848	4.848	9.062	54	—	54
Nemeskeresztúr	k	2.116	793	7.106	34	7.140	4.109	—	4.109	5.113	3.031	5.052	101	41	60

A községi háztartások 1934. évi költségvetési előirányzatainak főbb adatai községenkint.

A község neve	kis vagy nagyközségi jellege	területe kat. hold	lélekszáma az 1930. évi népszámlálás szerint	Az 1934. évre jogerősen megállapított háztartási költségvetési előirányzat szerint: szükségletek összege pengő: a rendes	a rendkívüli	az összes	fedezetek összege pengő: a rendes	a rendkívüli	az összes	A költségvetés összes hiánya a községek segélyezési alapjából kapott segély pengő: nélkül	beszámításával	A községi pótadó kivetésének alapjául szolgáló állami adók összege pengő	Az államsegély nélk. mutatk. hiány a közs. pótadó alapok hány %-a	A 14. rovat alatti %-ból kiegyenlítést nyert %: államsegéllyel	közs. pótadó kivetésével
1	2	3	4	5	6	7	8	9	10	11	12	13	14	15	16
Nemeskocs	k	1.377	561	4.170	—	4.170	1.912	—	1.912	2.258	2.258	4.022	56	—	56
Ostffyasszonyfa	k	5.995	1.900	12.710	—	12.710	7.335	—	7.335	5.375	5.375	14.435	37	—	37
Pápoc	k	5.427	1.774	9.941	—	9.941	6.072	—	6.072	3.869	3.869	9.883	40	—	40
Rábakecskéd	k	3.121	756	6.493	600	7.093	4.365	—	4.365	2.728	2.728	6.659	41	—	41
Szergény	k	2.713	831	8.033	220	8.253	4.435	—	4.435	5.480	3.818	6.943	79	24	55
Tokorcs	k	1.115	464	4.036	—	4.036	1.741	200	1.941	2.095	2.095	3.596	58	—	58
Várkesző	k	1.114	485	5.170	—	5.170	3.252	—	3.252	2.075	1.918	3.197	65	5	60
Vönöck	k	3.058	1.312	7.832	—	7.832	5.275	—	5.275	2.557	2.557	7.661	34	—	34
Körmend—németújvári j.															
Daraboshegy	k	777	345	2.316	8	2.324	1.793	—	1.793	1.482	531	885	167	107	60
Döbörhegy	k	2.057	632	3.986	—	3.986	1.586	—	1.586	2.400	2.400	3.998	60	—	60
Döröske	k	769	436	2.586	—	2.586	1.647	—	1.647	1.288	939	1.565	82	22	60
Egyházashollós	k	1.684	475	3.679	—	3.679	1.307	—	1.307	2.372	2.372	4.847	49	—	49
Egyházasrádóc	k	2.419	873	6.915	125	7.040	4.131	—	4.131	2.909	2.909	5.559	53	—	53
Egyházasszecsőd	k	941	301	2.632	—	2.632	761	—	761	1.871	1.871	3.102	60	—	60
Felsőberkifalu	k	472	317	2.613	270	2.883	1.650	—	1.650	1.693	1.233	2.242	76	21	55
Felsőjánosfa	k	531	252	1.505	—	1.505	917	—	917	1.004	588	1.070	94	39	55
Felsőmarác	k	3.049	1.089	4.648	600	5.248	2.040	—	2.040	3.208	3.208	5.507	58	—	58
Halastó	k	741	440	1.763	—	1.763	824	—	824	1.312	939	1.566	84	24	60
Halogy	k	1.057	799	3.428	285	3.713	2.738	—	2.738	2.479	975	1.774	140	85	55
Harasztifalu	k	1.353	405	4.816	—	4.816	2.382	—	2.382	2.992	2.434	4.057	74	14	60
Hegyháthodász	k	1.471	470	3.839	—	3.839	2.521	—	2.521	2.622	1.318	2.398	114	59	55
Hegyhátsál	k	796	374	3.410	—	3.410	2.300	—	2.300	2.149	1.110	1.850	116	56	60
Hegyhátszentjakab	k	1.647	698	4.092	—	4.092	2.648	—	2.648	2.701	1.444	2.627	103	48	55
Hegyhátszentmárton	k	2.228	302	2.532	250	2.782	1.071	—	1.071	2.064	1.711	3.111	66	11	59
Hídashollós	k	1.593	593	4.346	—	4.346	1.696	—	1.696	2.650	2.650	5.431	49	—	45
Horvátnádalja	k	1.816	983	9.579	270	9.849	5.593	—	5.593	6.242	4.256	7.094	88	28	60
Ispánk	k	1.204	241	3.651	150	3.801	2.881	—	2.881	2.493	920	1.673	149	94	55
Ivánc	k	2.913	1.051	4.909	806	5.715	2.859	—	2.859	2.856	2.856	5.222	55	—	55
Katafa	k	860	587	5.961	1.010	6.971	5.363	—	5.363	5.483	1.608	2.298	239	169	70
Kemesmál	k	190	140	1.542	135	1.677	1.314	—	1.314	1.323	363	606	218	158	60
Kiskölked	k	998	150	2.128	—	2.128	757	—	757	1.482	1.371	2.286	65	5	60
Kisrákos	k	1.924	493	3.909	679	4.588	2.834	—	2.834	2.876	1.754	3.190	90	35	55
Kissároslak	k	1.463	493	3.922	32	3.954	1.657	—	1.657	2.297	2.297	3.967	58	—	58
Körmend	n	6.954	7.649	171.735	1.180	172.915	140.723	—	140.723	32.192	32.192	90.476	34	—	34
Magyarnádalja	k	633	255	2.321	—	2.321	1.253	—	1.253	1.655	1.068	1.943	85	30	55
Molnaszecsőd	k	2.014	652	4.522	—	4.522	1.829	—	1.829	2.693	2.693	5.576	49	—	49
Nádasd	k	6.136	1.773	14.444	8.360	22.804	15.009	—	15.009	15.233	7.795	11.137	137	67	70
Nagycsákány	k	4.120	1.603	12.399	100	12.499	6.204	—	6.204	6.295	6.295	14.129	45	—	45
Nagykölked	k	1.707	404	6.507	—	6.507	3.736	—	3.736	3.838	2.771	4.619	83	23	60
Nagymizdó	k	1.287	414	3.374	—	3.374	1.170	—	1.170	2.291	2.204	3.674	62	2	60
Nagyrákos	k	2.899	630	5.464	1.422	6.886	4.589	—	4.589	3.135	2.297	4.178	75	20	55
Nemeshollós	k	824	376	3.748	—	3.748	2.071	—	2.071	2.109	1.677	2.796	75	15	60
Németszecsőd	k	1.065	386	2.938	—	2.938	1.412	—	1.412	1.526	1.526	3.047	50	—	50
Örimagyarósd	k	2.136	551	3.795	148	3.943	2.390	—	2.390	2.029	1.553	2.825	72	17	55
Pankasz	k	1.611	643	4.671	760	5.431	3.769	—	3.769	3.108	1.662	3.022	103	48	55
Pinkamindszent	k	1.915	699	8.983	900	9.883	5.115	—	5.115	4.768	4.768	7.948	60	—	60
Pusztarádóc	k	2.301	433	5.595	—	5.595	3.035	—	3.035	2.560	2.560	4.565	56	—	56
Rábadoroszló	k	550	338	2.001	—	2.001	974	—	974	1.235	1.027	1.712	72	12	60
Rádócújfalu	k	423	251	1.972	—	1.972	1.314	—	1.314	880	658	1.097	80	20	60
Rempehollós	k	1.272	356	4.348	276	4.624	2.430	—	2.430	2.827	2.194	3.658	77	17	60
Szaknyér	k	508	216	1.442	—	1.442	887	—	887	780	555	926	84	24	60
Szarvaskend	k	1.954	661	4.283	—	4.283	1.461	—	1.461	2.822	2.822	5.066	56	—	56
Szatta	k	1.045	227	2.234	225	2.459	1.571	—	1.571	1.771	888	1.615	110	55	55
Szőce	k	3.254	1.026	5.770	306	6.076	3.584	—	3.584	3.776	2.492	4.154	91	31	60
Taródfa	k	937	448	4.814	—	4.814	2.974	—	2.974	3.530	1.840	3.067	115	55	60
Vasalja	k	1.947	658	4.890	45	4.935	1.377	—	1.377	3.558	3.558	5.927	60	—	60
Viszák	k	1.760	612	3.520	—	3.520	1.926	—	1.926	2.511	1.594	2.899	87	32	55

A községi háztartások 1934. évi költségvetési előirányzatainak főbb adatai községenkint.

A község neve	kis vagy nagyközségi jellege	területe kat. hold	lélekszáma az 1930. évi népszámlálás szerint	Az 1934. évre jogerősen megállapított háztartási költségvetési előirányzat szerint: szükségletek összege pengő: a rendes	a rendkívüli	az összes	fedezetek összege pengő: a rendes	a rendkívüli	az összes	A költségvetés összes hiánya a községek segélyezési alapjából kapott segély pengő: nélkül	beszámításával	A községi pótadó kivetésének alapjául szolgáló állami adók összege pengő	Az államsegély nélk. mutatk. hiány a közs. pótadó alapok hány %-a	A 14. rovat alatti %-ból kiegyenlítést nyert %: államsegéllyel	közs. pótadó kivetésével
1	2	3	4	5	6	7	8	9	10	11	12	13	14	15	16
Sárvári j.															
Alsópaty	k	1.522	634	5.156	—	5.156	2.123	—	2.123	3.481	3.033	5.516	63	8	55
Alsószeleste	k	1.589	519	4.003	—	4.003	2.283	—	2.283	1.720	1.720	3.242	53	—	53
Balozsameggyes	k	2.005	588	6.530	—	6.530	2.451	—	2.451	5.140	4.079	6.799	76	16	60
Bejcgyertyános	k	5.606	1.142	6.343	160	6.503	2.613	—	2.613	4.308	3.890	7.073	72	6	66
Bögöt	k	847	412	3.534	—	3.534	2.013	—	2.013	1.625	1.521	2.578	63	4	59
Bögöte	k	3.604	716	6.358	20	6.378	2.894	—	2.894	3.915	3.484	5.808	67	7	60
Csánig	k	1.414	562	8.105	—	8.105	5.794	—	5.794	2.311	2.311	4.712	49	—	49
Csénye	k	3.430	1.332	7.811	500	8.311	4.527	—	4.527	3.784	3.784	10.035	38	—	38
Felsőpaty	k	1.479	654	5.426	2.148	7.574	4.722	—	4.722	4.632	2.852	5.186	89	34	55
Felsőszeleste	k	2.071	479	4.406	—	4.406	1.810	300	2.110	2.296	2.296	3.832	60	—	60
Gérce	k	3.077	2.077	13.714	—	13.714	9.092	—	9.092	4.622	4.622	10.550	44	—	44
Gór	k	1.889	556	8.756	—	8.756	5.831	—	5.831	4.755	2.925	4.875	98	38	60
Hegyfalu	k	2.067	998	10.849	—	10.849	6.023	—	6.023	4.826	4.826	10.706	45	—	45
Hosszúpereszteg	k	7.858	2.034	11.933	1.042	13.875	6.407	—	6.407	7.468	7.468	16.070	47	—	47
Ikervár	k	6.226	2.334	21.911	804	22.715	9.791	—	9.791	12.924	12.924	21.433	60	—	60
Iványegerszeg	k	1.484	459	4.565	—	4.565	1.794	—	1.794	2.771	2.771	5.221	53	—	53
Jákfa	n	3.486	1.284	9.970	652	10.622	5.489	—	5.489	5.133	5.133	10.714	48	—	48
Káld	n	5.946	1.635	11.949	—	11.949	6.259	—	6.259	8.444	5.690	10.347	82	27	55
Keményegerszeg	k	782	192	2.270	—	2.270	729	—	729	1.541	1.541	2.804	55	—	55
Kenéz	k	1.250	502	4.360	200	4.560	1.973	—	1.973	3.095	2.587	4.705	66	11	55
Kissítke	k	4.055	726	3.955	650	4.605	1.218	—	1.218	3.387	3.387	6.785	50	—	50
Megyehíd	k	1.050	477	3.360	330	3.690	1.493	—	1.493	2.519	2.197	3.663	69	9	60
Nagysítke	k	3.782	1.076	6.805	—	6.805	3.358	—	3.358	3.447	3.447	8.922	39	—	39
Nick	k	1.985	879	6.884	—	6.884	4.049	—	4.049	2.835	2.835	5.887	48	—	48
Nyőgér	k	1.864	779	4.501	—	4.501	2.117	—	2.117	2.784	2.384	4.335	64	9	55
Ölbő	k	4.082	1.164	12.301	—	12.301	7.049	—	7.049	6.376	5.252	8.754	73	13	60
Pecöl	k	2.997	1.247	11.602	—	11.602	6.659	—	6.659	6.495	4.943	8.239	79	19	60
Porpác	k	806	259	2.745	—	2.745	1.365	—	1.365	1.784	1.380	2.510	71	16	55
Pósfa	k	806	415	3.459	—	3.459	2.211	—	2.211	1.248	1.248	2.498	50	—	50
Rábabogyoszló	k	718	683	4.243	—	4.243	2.311	—	2.311	2.542	1.932	3.313	77	22	55
Rábakovácsi	k	2.213	919	6.515	—	6.515	2.350	—	2.350	4.165	4.165	7.008	60	—	60
Rábasömjén	k	1.662	745	6.130	800	6.930	3.837	—	3.837	3.093	3.093	6.200	50	—	50
Répcelak	k	2.413	1.460	15.077	—	15.077	12.053	—	12.053	3.024	3.024	9.958	31	—	31
Répceszentgyörgy	k	1.070	394	5.037	—	5.037	3.289	—	3.289	1.748	1.748	3.673	48	—	48
Sárvár	n	6.354	9.334	175.414	17.787	193.201	160.839	—	160.839	32.362	32.362	104.440	31	—	31
Sótony	k	2.563	1.038	6.621	—	6.621	3.325	—	3.325	3.296	3.296	6.004	55	—	55
Szentiványfa	k	658	308	2.110	—	2.110	818	—	818	1.367	1.292	2.154	63	3	60
Uraújfalu	k	2.632	899	8.758	2.424	11.182	5.699	—	5.699	6.109	5.483	9.139	67	7	60
Vámoscsalád	k	2.048	768	6.367	—	6.367	2.731	—	2.731	4.052	3.636	6.611	61	6	55
Vásárosmiske	k	2.379	800	7.059	—	7.059	4.582	—	4.582	2.477	2.477	6.191	40	—	40
Vashosszúfalu	k	2.422	966	4.836	44	4.880	2.019	—	2.019	2.861	2.861	5.174	56	—	56
Zsédeny	k	1.119	389	3.254	—	3.254	1.129	—	1.129	2.125	2.125	3.726	57	—	57
Szentgotthárd-muraszombati j.															
Alsórönök	k	1.604	682	4.380	—	4.380	2.506	—	2.506	1.874	1.874	4.483	42	—	42
Alsószölnök	k	1.742	713	9.259	—	9.259	7.402	—	7.402	1.857	1.857	5.247	36	—	36
Apátistvánfalva	k	1.470	522	5.800	450	6.250	5.055	—	5.055	3.041	1.195	1.993	153	93	60
Csörötnek	k	3.314	1.190	6.961	212	7.173	3.983	200	4.183	2.990	2.990	6.159	49	—	49
Dávidháza	k	954	201	2.531	—	2.531	1.728	—	1.728	1.291	803	1.464	88	33	55
Farkasfa	k	2.576	598	4.038	481	4.519	3.275	200	3.475	2.803	1.044	1.905	147	92	55
Felsőrönök	k	1.477	792	5.445	—	5.445	3.056	—	3.056	2.389	2.389	4.193	57	—	57
Felsőszölnök	k	4.060	1.497	9.333	12	9.345	5.869	—	5.869	4.478	3.476	5.793	77	17	60
Gasztony	k	2.451	881	8.514	—	8.514	4.296	—	4.296	5.821	4.218	7.031	83	23	60
Gödörháza	k	1.929	316	4.033	—	4.033	2.560	—	2.560	2.779	1.473	2.456	113	53	60
Háromház	k	378	194	2.045	732	2.777	2.126	100	2.226	1.387	551	1.010	137	82	55
Jakabháza	k	747	267	4.042	—	4.042	2.261	—	2.261	2.079	1.781	2.983	70	10	60
Kerca	k	1.567	413	4.194	—	4.194	3.018	—	3.018	1.176	1.176	2.358	50	—	50
Kerkáskápolna	k	1.587	366	2.589	90	2.679	1.277	—	1.277	1.998	1.402	2.555	78	23	55
Kondorfa	k	3.724	1.552	6.816	—	6.816	4.340	—	4.340	3.466	2.476	4.436	78	23	55
Kotormány	k	778	159	2.011	—	2.011	1.238	—	1.238	1.191	778	1.296	92	32	60

A községi háztartások 1934. évi költségvetési előirányzatainak főbb adatai községenkint.

A község neve	kis vagy nagyközségi jellege	területe kat. hold	lélekszáma az 1930. évi népszámlálás szerint	Az 1934. évre jogerősen megállapított háztartási költségvetési előirányzat szerint: a rendes (szükségletek összege pengő)	a rendkívüli (szükségletek összege pengő)	az összes (szükségletek összege pengő)	a rendes (fedezetek összege pengő)	a rendkívüli (fedezetek összege pengő)	az összes (fedezetek összege pengő)	A költségvetés összes hiánya a községek segélyezési alapjából kapott segély: nélkül (pengő)	beszámításával (pengő)	A községi pótadó kivetésének alapjául szolgáló állami adók összege pengő	Az államsegélynélk. mutatk. hiány a közs. pótadó alapok hány %-a	A 14. rovat alatti %-ból kiegyenlítést nyert: államsegéllyel (%)	közs. pótadó kivetésével (%)
1	2	3	4	5	6	7	8	9	10	11	12	13	14	15	16
Magyarlak	k	1.046	683	4.644	1.347	5.991	3.726	400	4.126	3.272	1.865	3.117	105	45	60
Magyarszombatfa	k	1.474	412	4.437	—	4.437	2.978	—	2.978	3.013	1.459	2.433	124	64	60
Nemesmedves	k	823	365	2.235	—	2.235	1.355	—	1.355	880	880	1.543	57	—	57
Orfalu	k	1.206	259	3.121	50	3.171	2.519	—	2.519	1.960	652	1.087	180	120	60
Őrbajánháza	k	950	274	2.872	142	3.014	2.039	—	2.039	1.698	975	1.756	97	42	55
Őriszentpéter	k	5.814	1.407	14.102	—	14.102	9.672	—	9.672	4.430	4.430	10.461	41	—	41
Permise	k	472	174	1.906	500	2.406	1.982	—	1.982	1.331	424	706	189	129	60
Rábafüzes	k	2.862	1.280	9.484	—	9.484	4.759	—	4.759	4.725	4.725	10.382	46	—	46
Rábagyarmat	k	2.925	1.213	7.776	—	7.776	5.062	—	5.062	3.014	2.714	5.003	60	6	54
Rábakethely	k	997	747	5.595	590	6.185	3.993	—	3.993	2.192	2.192	4.086	54	—	54
Rábatótfalu	k	1.407	790	6.666	—	6.666	4.111	—	4.111	2.598	2.555	4.286	61	1	60
Rátót	k	1.181	296	2.447	—	2.447	808	—	808	1.639	1.639	2.882	75	—	75
Ritkaháza	k	606	216	1.460	—	1.460	972	—	972	890	488	814	109	49	60
Senyeháza	k	1.119	461	4.750	—	4.750	3.406	—	3.406	1.819	1.344	2.456	74	19	55
Szakonyfalu	k	1.963	579	4.457	—	4.457	2.645	—	2.645	1.933	1.812	3.023	64	4	60
Szalafő	k	4.752	696	5.795	—	5.795	2.823	—	2.823	2.972	2.972	4.944	60	—	60
Szentgotthárd	n	1.059	3.258	89.375	3.340	92.715	78.407	1.387	79.794	12.921	12.921	43.069	30	—	30
Szomoróc	k	662	208	2.530	—	2.530	1.816	—	1.816	1.561	714	1.305	120	65	55
Talapatka	k	1.367	554	4.686	—	4.686	2.762	—	2.762	3.012	1.924	3.509	86	31	55
Újbalázsfalva	k	768	257	2.073	365	2.438	1.906	—	1.906	1.711	532	888	193	133	60
Vasszentmihály	k	1.201	739	4.758	—	4.758	3.571	—	3.571	1.187	1.187	4.401	27	—	27
Velemér	k	1.648	393	5.034	—	5.034	3.687	—	3.687	2.962	1.347	2.452	121	66	55
Zsida	k	783	625	4.997	933	5.930	4.638	200	4.838	4.410	1.092	1.823	242	182	60
Szombathelyi j.															
Acsád	k	2.493	762	6.745	70	6.815	3.454	360	3.814	3.001	3.001	6.781	45	—	45
Alsószilvágy	k	869	323	2.573	—	2.573	1.575	100	1.675	898	898	2.189	41	—	41
Balogfa	k	768	456	2.607	550	3.157	1.307	100	1.407	1.750	1.750	3.168	58	—	58
Bárdos	k	369	124	1.340	—	1.340	587	—	587	753	753	1.360	56	—	56
Bozzai	k	355	303	2.042	—	2.042	1.293	—	1.293	749	749	1.276	59	—	59
Bozsok	n	3.631	761	7.790	2.501	10.291	5.041	—	5.041	5.250	5.250	8.860	60	—	60
Bucsu	k	2.863	725	6.894	—	6.894	2.647	—	2.647	4.247	4.247	7.349	58	—	58
Cák	k	1.126	315	3.090	—	3.090	1.373	—	1.373	2.065	1.717	2.862	72	12	60
Csempeszkopács	k	933	304	3.465	—	3.465	1.910	—	1.910	2.465	1.555	2.593	95	35	60
Dozmat	k	1.494	329	3.932	—	3.932	1.695	—	1.695	2.747	2.237	3.196	86	16	70
Dömötöri	k	903	426	3.888	—	3.888	1.800	—	1.800	2.088	2.088	3.485	60	—	60
Felsőcsatár	k	3.112	806	8.614	—	8.614	3.976	—	3.976	5.399	4.638	7.736	70	10	60
Felsőszilvágy	k	1.213	368	3.405	—	3.405	1.510	—	1.510	1.895	1.895	3.287	58	—	58
Gyöngyösapáti	k	517	226	3.671	174	3.845	2.082	—	2.082	3.136	1.763	2.939	60	—	60
Gyöngyöshermán	k	1.425	630	5.105	760	5.865	2.084	—	2.084	3.781	3.781	6.763	56	—	56
Gyöngyösszentkereszt	k	992	531	5.915	—	5.915	1.939	—	1.939	3.976	3.976	6.682	60	—	60
Herény	k	1.541	1.086	7.109	2.510	9.619	5.567	—	5.567	5.652	4.052	6.754	84	24	60
Horvátlövő	k	1.070	374	3.460	135	3.595	1.971	—	1.971	2.671	1.624	2.708	99	39	60
Ják	n	7.834	2.376	24.577	1.930	26.507	14.656	—	14.656	15.552	11.851	16.937	92	22	70
Kajd	k	1.291	525	6.697	—	6.697	2.997	300	3.297	3.654	3.400	5.668	64	4	60
Kámon	k	663	2.143	15.342	1.380	16.722	10.686	—	10.686	7.575	6.036	10.060	75	15	60
Kisasszonyfalva	k	914	322	6.429	—	6.429	3.906	—	3.906	4.686	2.523	3.461	135	65	70
Kiscsömöte	k	196	123	1.592	—	1.592	1.168	—	1.168	1.177	424	707	166	106	60
Kisnarda	k	445	233	2.663	1.046	3.709	2.549	—	2.549	2.636	1.160	1.658	159	89	70
Kisunyom	k	1.742	551	3.884	780	4.664	1.883	250	2.133	2.531	2.531	5.568	46	—	46
Kőszegdoroszló	k	1.670	434	3.848	—	3.848	1.667	—	1.667	2.181	2.181	4.226	52	—	52
Kőszegpaty	k	2.128	459	5.648	—	5.648	2.082	—	2.082	3.566	3.566	5.998	60	—	60
Kőszegszerdahely	k	1.282	496	4.788	—	4.788	2.685	—	2.685	2.714	2.103	3.506	77	17	60
Kőveskút	k	1.656	504	6.953	—	6.953	3.531	200	3.731	4.646	3.222	5.378	86	26	60
Lipárt	k	703	507	4.154	—	4.154	2.753	—	2.753	1.401	1.401	3.463	41	—	41
Ludad	k	995	635	7.686	1.039	8.725	6.033	—	6.033	5.465	2.692	4.488	122	62	60
Lukácsháza	k	650	189	4.260	1.646	5.906	4.558	—	4.558	3.830	1.348	2.248	60	—	60
Meszlen	k	2.092	672	6.830	70	6.900	4.142	83	4.225	2.675	2.675	6.983	39	—	39
Nagyasszonyfalva	k	936	409	7.164	—	7.164	4.074	300	4.374	4.609	2.790	3.986	116	46	70
Nagycsömöte	k	774	461	5.839	—	5.839	3.265	—	3.265	2.820	2.574	4.291	66	6	60
Nagygencs	k	3.369	1.553	20.450	615	21.065	11.136	—	11.136	13.699	9.929	14.184	97	27	70
Nagynarda	k	1.355	495	5.456	—	5.456	2.879	—	2.879	2.917	2.577	4.295	68	8	60

A községi háztartások 1934. évi költségvetési előirányzatainak főbb adatai községenkint.

A község neve	kis vagy nagyközségi jellege	területe kat. hold	lélekszáma az 1930. évi népszámlálás szerint	Az 1934. évre jogerősen megállapított háztartási költségvetési előirányzat szerint: a rendes (szükségletek összege pengő)	a rendkívüli (szükségletek összege pengő)	az összes (szükségletek összege pengő)	a rendes (fedezetek összege pengő)	a rendkívüli (fedezetek összege pengő)	az összes (fedezetek összege pengő)	A költségvetés összes hiánya a községek segélyezési alapjából kapott segély: nélkül (pengő)	beszámításával (pengő)	A községi pótadó kivetésének alapjául szolgáló állami adók összege pengő	Az államsegélynélk. mutatk. hiány a közs. pótadó alapok hány %-a	A 14. rovat alatti %-ból kiegyenlítést nyert: államsegéllyel (%)	közs. pótadó kivetésével (%)
1	2	3	4	5	6	7	8	9	10	11	12	13	14	15	16
Nagyunyom	k	1.168	372	4.342	550	4.892	2.136	200	2.336	2.556	2.556	5.191	50	—	50
Nárai	n	2.756	1.055	8.799	1.500	10.299	6.544	—	6.544	5.182	3.755	6.258	83	23	60
Nemesbőd	k	1.689	765	6.680	—	6.680	2.629	—	2.629	4.051	4.051	7.612	53	—	53
Nemescsó	k	1.283	423	4.510	300	4.810	3.419	—	3.419	1.391	1.391	3.184	44	—	44
Olad	k	1.357	1.111	9.408	—	9.408	5.160	—	5.160	5.344	4.248	6.069	88	18	70
Ondód	k	965	1.047	5.994	—	5.994	3.662	—	3.662	3.675	2.332	3.826	96	36	60
Perenye	k	2.819	854	10.126	—	10.126	4.873	—	4.873	6.929	5.253	8.755	79	19	60
Perint	k	2.879	875	7.726	—	7.726	3.630	—	3.630	4.096	4.096	10.245	41	—	41
Pornóapáti	k	2.633	672	7.619	3.321	10.940	7.179	—	7.179	4.366	3.761	6.269	70	10	60
Pöse	k	688	287	4.799	—	4.799	3.349	—	3.349	3.131	1.450	2.417	130	70	60
Pusztacsó	k	1.266	300	4.808	—	4.808	2.533	—	2.533	3.093	2.275	3.792	82	22	60
Salfa	k	648	218	3.547	100	3.647	1.877	150	2.027	2.386	1.620	2.702	88	28	60
Sé	k	962	479	4.201	—	4.201	2.205	—	2.205	2.972	1.996	2.851	104	34	70
Sokorójfalu	k	1.498	720	4.418	550	4.968	2.328	100	2.428	2.540	2.540	5.856	44	—	44
Söpte	k	2.466	924	12.963	—	12.963	7.485	100	7.585	8.535	5.378	7.684	111	41	70
Szentkirály	k	472	288	2.413	—	2.413	1.330	—	1.330	1.083	1.083	2.429	45	—	45
Szentpéterfa	n	5.424	1.549	14.687	3.052	17.739	10.479	—	10.479	14.289	7.260	10.371	138	68	70
Tana	k	752	274	3.713	—	3.713	1.356	—	1.356	2.357	2.357	3.918	60	—	60
Táplánfa	k	2.611	949	9.443	—	9.443	4.267	—	4.267	5.176	5.176	14.108	37	—	37
Torony	k	1.331	429	5.119	—	5.119	2.239	—	2.239	3.187	2.880	4.115	77	7	70
Tömörd	k	2.667	606	7.204	—	7.204	4.059	200	4.259	3.841	2.945	4.909	78	18	60
Vaskeresztes	k	1.584	723	6.857	788	7.645	4.249	—	4.249	4.176	3.396	6.175	68	13	55
Vassurány	k	1.741	722	6.842	—	6.842	2.348	—	2.348	5.401	4.494	7.492	72	12	60
Vasszécseny	k	2.415	924	8.228	680	8.908	3.872	124	3.996	5.276	4.912	8.202	64	4	60
Vát	k	4.025	776	9.028	120	9.148	4.372	—	4.372	5.845	4.776	6.824	86	16	70
Velem	k	1.496	430	3.972	—	3.972	2.454	—	2.454	2.703	1.518	2.761	98	43	55
Vép	n	5.930	3.052	27.714	1.300	29.014	13.001	200	13.201	19.398	15.813	22.590	86	16	70
Zanat	k	657	411	3.007	600	3.607	1.592	—	1.592	2.573	2.015	3.665	70	15	55
Zarkaháza	k	1.429	627	4.793	—	4.793	1.955	—	1.955	2.838	2.838	8.150	35	—	35
Vasvári j.															
Alsóoszkó	k	1.088	538	3.996	—	3.996	2.634	—	2.634	2.841	1.362	2.477	115	60	55
Alsóújlak	k	3.645	1.208	9.102	—	9.102	4.706	—	4.706	5.952	4.396	6.281	95	25	70
Andrásfa	k	1.430	733	4.848	—	4.848	3.102	—	3.102	2.803	1.746	3.175	88	33	55
Baltavár	k	2.280	761	7.754	180	7.934	4.291	—	4.291	4.586	3.643	5.604	82	17	65
Csehi	k	1.584	748	6.965	100	7.065	4.812	—	4.812	4.658	2.253	4.097	114	59	55
Csehimindszent	k	2.680	841	8.547	50	8.597	5.326	—	5.326	5.908	3.271	5.948	99	44	55
Csipkerek	k	2.284	1.202	7.601	—	7.601	5.183	—	5.183	4.429	2.418	4.398	101	46	55
Dénesfa	k	1.841	1.155	9.451	651	10.102	7.204	—	7.204	7.100	2.898	4.149	171	101	70
Egervár	k	1.447	530	6.254	98	6.352	4.161	—	4.161	4.228	2.191	3.134	135	65	70
Egervölgy	k	1.525	999	5.887	—	5.887	3.724	—	3.724	3.807	2.163	3.090	123	53	70
Felsőoszkó	k	2.441	918	8.020	—	8.020	5.474	—	5.474	4.559	2.546	4.629	98	43	55
Gerse	k	1.917	580	4.829	1.944	6.773	4.414	—	4.414	5.565	2.359	3.372	165	95	70
Gősfa	k	1.545	471	7.335	253	7.588	4.928	—	4.928	5.602	2.660	3.805	147	77	70
Gutaháza	k	331	178	2.070	—	2.070	1.272	—	1.272	964	798	1.330	72	12	60
Gyanógeregye	k	1.233	327	3.445	—	3.445	1.633	—	1.633	1.812	1.812	3.093	59	—	59
Győrvár	k	2.309	985	7.135	—	7.135	3.940	—	3.940	4.177	3.195	5.809	72	3	69
Hegyhátkisbér	k	2.219	838	6.664	160	6.824	3.184	—	3.184	4.563	3.640	5.208	88	18	70
Hegyhátszentpéter	k	1.262	501	2.980	31	3.011	1.705	—	1.705	1.911	1.306	2.375	80	25	55
Kám	k	2.672	863	8.989	—	8.989	4.355	—	4.355	5.537	4.634	6.626	84	14	70
Karátföld	k	1.902	909	6.328	1.620	7.948	5.165	—	5.165	6.194	2.783	4.281	145	80	65
Kismákfa	k	653	280	1.645	38	1.683	743	100	843	1.061	840	1.400	76	16	60
Kozmafa	k	281	228	998	—	998	644	—	644	615	354	643	96	41	55
Mikosszéplak	k	3.452	1.035	8.271	190	8.461	4.215	—	4.215	6.140	4.246	6.532	94	29	65
Nagymákfa	k	989	312	2.812	232	3.044	1.904	—	1.904	1.853	1.140	1.905	97	37	60
Nagytilaj	k	2.482	787	8.552	160	8.712	4.813	—	4.813	6.990	3.899	5.570	125	55	70
Nemeskolta	k	1.281	614	5.871	—	5.871	3.093	—	3.093	2.778	2.778	4.815	57	—	57
Olaszka	k	2.593	1.048	5.954	—	5.954	2.784	—	2.784	3.170	3.170	5.328	60	—	60
Pácsony	k	2.319	747	5.341	—	5.341	1.957	—	1.957	3.826	3.384	5.641	68	8	60
Petőmihályfa	k	1.658	616	4.180	—	4.180	1.840	—	1.840	2.521	2.340	3.903	65	5	60
Püspöktamási	k	1.659	697	6.615	—	6.615	3.848	—	3.848	4.175	2.767	5.031	83	28	55
Bábahidvég	n	3.876	1.689	10.707	770	11.477	4.930	—	4.930	6.547	6.547	10.995	59	—	59

A községi háztartások 1934. évi költségvetési előirányzatainak főbb adatai községenkint.

A község neve	kis vagy nagyközségi jellege	területe kat. hold	lélekszáma az 1930. évi népszámlálás szerint	Az 1934. évre jogerősen megállapított háztartási költségvetési előirányzat szerint: szükségletek összege pengő: a rendes	szükségletek összege pengő: a rendkívüli	szükségletek összege pengő: az összes	fedezetek összege pengő: a rendes	fedezetek összege pengő: a rendkívüli	fedezetek összege pengő: az összes	A költségvetés összes hiánya a községek segélyezési alapjából kapott segély pengő: nélkül	A költségvetés összes hiánya a községek segélyezési alapjából kapott segély pengő: beszámításával	A községi pótadó kivetésének alapjától szolgáló állami adók összege pengő	Az államsegélynélk. mutatk. hiány a közs. pótadó alapok hány %-a	A 14. rovat alatti %-ból kiegyenlítést nyert %-ban: államsegéllyel	A 14. rovat alatti %-ból kiegyenlítést nyert %-ban: közs. pótadó kivetésével
1	2	3	4	5	6	7	8	9	10	11	12	13	14	15	16
Rábamolnári	k	1.012	593	6.239	—	6.239	3.941	—	3.941	2.977	2.298	3.836	78	18	60
Rábatöttös	k	795	359	4.043	—	4.043	2.379	—	2.379	2.775	1.664	3.025	92	37	55
Rum	k	2.928	1.430	13.473	100	13.573	8.196	—	8.196	5.377	5.377	10.784	50	—	50
Sárfimizdó	k	983	331	2.767	667	3.434	2.426	—	2.426	2.618	1.008	1.550	169	104	65
Sorkikápolna	k	589	222	3.350	—	3.350	1.875	—	1.875	2.224	1.475	2.156	103	33	70
Sorkikisfalud	k	730	255	3.222	—	3.222	1.814	—	1.814	1.408	1.408	2.355	60	—	60
Sorkipolány	k	889	297	3.113	—	3.113	1.784	—	1.784	2.059	1.329	2.416	85	30	55
Sorkitótfalu	k	978	351	4.013	535	4.548	2.350	—	2.350	3.450	2.198	3.144	110	40	70
Szemenye	k	2.051	923	4.780	—	4.780	3.341	—	3.341	2.221	1.439	2.214	100	35	65
Szentléránt	k	1.243	385	2.996	—	2.996	1.294	—	1.294	1.702	1.702	3.006	56	—	56
Telekes	k	1.876	836	6.765	579	7.344	4.838	—	4.838	5.039	2.506	3.583	141	71	70
Vasboldogasszony	k	2.055	814	7.598	537	8.135	5.403	—	5.403	5.263	2.732	4.203	125	60	65
Vasvár	n	7.956	4.532	54.908	39.850	94.758	77.634	—	77.634	40.649	17.124	28.547	142	82	60
Zsennye	k	861	286	3.861	—	3.861	2.118	—	2.118	2.462	1.743	3.170	78	23	55
Veszprém vm.															
Devecseri j.															
Ádorjánháza	k	1.978	883	5.823	400	6.223	3.030	116	3.146	3.077	3.077	5.128	60	—	60
Ajka	n	3.887	2.834	23.336	10.507	33.843	27.125	6.718	33.843	—	—	13.754	—	—	—
Ajkarendek	k	1.795	961	9.077	—	9.077	5.878	78	5.956	6.106	3.121	5.203	117	57	60
Alsóiszkáz	k	918	211	3.313	12	3.325	2.126	—	2.126	2.305	1.199	2.399	96	46	50
Apácatorna	k	1.436	433	3.973	246	4.219	2.606	60	2.666	2.496	1.553	2.589	96	36	60
Bakonygyepes	k	1.024	338	4.041	1.267	5.308	3.332	259	3.591	3.759	1.717	2.862	131	71	60
Bakonypölöske	k	1.946	773	5.735	200	5.935	3.229	42	3.271	2.664	2.664	4.440	60	—	60
Bódé	k	426	1.096	5.171	—	5.171	5.661	—	5.661	—	*490*	1.652	—	—	—
Borszörcsök	k	2.037	894	5.777	—	5.777	3.155	—	3.155	2.622	2.622	5.648	47	—	47
Csékút	k	2.489	765	6.024	—	6.024	3.705	2.319	6.024	—	—	4.394	—	—	—
Csögle	k	2.939	1.264	9.960	699	10.659	5.772	—	5.772	4.887	4.887	8.890	55	—	55
Dabrony	k	2.576	741	10.349	503	10.852	6.474	—	6.474	5.745	4.378	6.623	87	22	65
Devecser	n	11.139	4.305	49.302	3.722	53.024	37.346	—	37.346	15.678	15.678	36.634	43	—	43
Doba	k	4.127	914	8.809	—	8.809	3.498	642	4.140	4.669	4.669	7.782	60	—	60
Egeralja	k	1.558	470	4.146	—	4.146	1.944	—	1.944	2.202	2.202	3.885	57	—	57
Felsőiszkáz	k	668	318	3.341	41	3.382	2.318	—	2.318	1.469	1.064	2.129	69	19	50
Halimba	k	2.195	628	4.234	—	4.234	1.549	368	1.917	2.317	2.317	3.862	60	—	60
Karakószörcsök	k	1.057	569	4.739	190	4.929	2.949	—	2.949	2.385	1.980	3.301	72	12	60
Kerta	k	2.683	919	9.441	3.481	12.922	9.185	—	9.185	6.672	3.737	5.338	125	55	70
Kisberzseny	k	938	350	5.162	1.380	6.542	4.762	200	4.962	4.654	1.580	2.633	177	117	60
Kiscsősz	k	1.566	546	5.892	29	5.921	3.543	—	3.543	4.109	2.378	4.757	86	36	50
Kiskamond	k	1.112	393	4.015	60	4.075	2.152	500	2.652	2.510	1.423	2.372	106	46	60
Kislőd	k	5.248	1.541	20.068	676	20.744	12.554	2.094	14.648	11.444	6.096	10.160	113	53	60
Kispirit	k	862	328	2.574	10	2.584	1.108	76	1.184	1.400	1.400	2.333	60	—	60
Kisszőllős	k	1.134	440	4.155	320	4.475	2.788	—	2.788	2.601	1.687	3.375	77	27	50
Kolontár	k	3.769	841	6.956	579	7.535	3.117	—	3.117	4.828	4.418	7.363	66	6	60
Középiszkáz	k	1.132	513	4.765	15	4.780	2.909	—	2.909	3.090	1.871	3.742	83	33	50
Magyarpolány	n	6.232	1.796	11.735	2.008	13.743	6.827	—	6.827	6.916	6.916	11.953	58	—	58
Nagyalásony	k	2.435	931	10.767	805	11.572	5.733	1.311	7.044	5.032	4.528	7.548	67	2	65
Nagykamond	k	2.695	532	8.417	130	8.547	4.787	600	5.387	5.707	3.160	5.267	108	48	60
Nagypirit	k	1.767	725	5.352	750	6.102	3.027	—	3.027	3.075	3.075	5.214	59	—	59
Noszlop	k	5.364	1.654	12.759	349	13.108	6.451	—	6.451	6.657	6.657	12.055	54	—	54
Oroszi	k	832	456	3.459	—	3.459	2.287	300	2.587	1.529	872	1.744	88	38	50
Öcs	k	2.382	608	5.178	—	5.178	2.924	270	3.194	1.984	1.984	3.307	60	—	60
Padrag	k	3.925	820	9.122	48	9.170	4.812	18	4.830	4.340	4.340	7.484	58	—	58
Pusztamiske	k	3.072	681	4.700	—	4.700	2.184	—	2.184	2.516	2.516	4.414	57	—	57
Somlójenő	k	1.431	624	4.397	—	4.397	2.229	—	2.229	2.168	2.168	3.809	57	—	57
Somlószőllős	k	3.381	1.400	12.632	—	12.632	8.329	1.150	9.479	3.153	3.153	11.201	28	—	28
Somlóvásárhely	k	3.927	1.646	19.383	2.647	22.030	12.979	—	12.979	10.415	9.051	12.931	81	11	70
Somlóvecse	k	857	433	3.610	316	3.926	2.528	—	2.528	1.398	1.398	2.542	55	—	55
Tósok	k	1.293	545	4.759	125	4.884	2.799	—	2.799	2.085	2.085	3.498	60	—	60
Tósokberénd	k	1.759	636	5.183	3.324	8.507	5.653	471	6.124	2.976	2.383	3.973	75	15	60
Tüskevár	k	2.950	1.031	12.581	1.513	14.094	9.393	841	10.234	6.190	3.860	6.434	96	36	60
Veszprémpinkóc	k	127	190	1.499	77	1.576	1.422	—	1.422	865	154	387	224	184	40
Vid	k	552	332	3.135	155	3.290	2.028	414	2.442	848	848	1.696	50	—	50

A községi háztartások 1934. évi költségvetési előirányzatainak főbb adatai községenkint.

A község neve	kis vagy nagyközségi jellege	területe kat. hold	lélekszáma az 1930. évi népszámlálás szerint	Az 1934. évre jogerősen megállapított háztartási költségvetési előirányzat szerint: szükségletek összege pengő: a rendes	szükségletek összege pengő: a rendkívüli	szükségletek összege pengő: az összes	fedezetek összege pengő: a rendes	fedezetek összege pengő: a rendkívüli	fedezetek összege pengő: az összes	A költségvetés összes hiánya a községek segélyezési alapjából kapott segély pengő: nélkül	A költségvetés összes hiánya a községek segélyezési alapjából kapott segély pengő: beszámításával	A községi pótadó kivetésének alapjától szolgáló állami adók összege pengő	Az államsegélynélk. mutatk. hiány a közs. pótadó alapok hány %-a	A 14. rovat alatti %-ból kiegyenlítést nyert %-ban: államsegéllyel	A 14. rovat alatti %-ból kiegyenlítést nyert %-ban: közs. pótadó kivetésével
1	2	3	4	5	6	7	8	9	10	11	12	13	14	15	16
Enyingi j.															
Balatonbozsok	k	1.976	675	4.888	—	4.888	3.533	—	3.533	1.355	1.355	8.823	16	—	16
Balatonfőkajár	n	10.119	2.018	26.149	4.031	30.180	16.089	604	16.693	13.487	13.487	27.672	43	—	43
Balatonkenese	n	9.412	2.456	28.894	976	29.870	24.428	800	25.228	4.642	4.642	20.796	23	—	23
Balatonszabadi	k	9.802	1.786	22.339	4.598	26.937	11.828	467	12.295	14.642	14.642	27.264	54	—	54
Csajág	k	3.871	958	14.187	1.367	15.554	7.434	—	7.434	8.120	8.120	15.299	53	—	53
Dég	n	16.187	4.155	34.803	5.340	40.143	17.238	5.500	22.738	17.405	17.405	73.832	24	—	24
Enying	n	12.019	5.082	72.384	31.126	103.510	56.178	14.000	70.178	33.332	33.332	58.866	57	—	57
Küngös	k	1.284	462	4.952	—	4.952	2.225	—	2.225	2.727	2.727	5.387	53	—	53
Lajoskomárom	n	9.135	2.664	38.779	4.846	43.625	27.579	—	27.579	16.046	16.046	34.539	47	—	47
Lepsény	n	6.640	2.226	43.669	1.861	45.530	24.374	—	24.374	28.451	21.156	28.209	101	26	75
Mezőkomárom	n	5.962	1.759	19.549	5.896	25.445	15.037	—	15.037	10.408	10.408	19.269	54	—	54
Mezőszentgyörgy	n	4.152	1.629	25.475	9.383	34.858	20.581	—	20.581	28.293	14.277	19.037	149	74	75
Siófok	n	5.173	3.899	97.826	33.911	131.737	100.908	6.347	107.255	24.482	24.482	55.200	45	—	45
Siómaros	k	2.823	678	8.295	2.023	10.318	3.992	277	4.269	6.427	6.049	12.098	53	3	50
Szilasbalhás	n	17.163	4.020	48.453	5.140	53.593	20.845	6.000	26.845	26.748	26.748	64.890	42	—	42
Pápai j.															
Adásztevel	n	1.504	1.310	8.484	1.433	9.917	4.186	107	4.293	5.749	5.624	7.499	77	2	75
Alsógörzsöny	k	1.521	427	5.504	278	5.782	2.872	—	2.872	2.910	2.910	5.019	58	—	58
Bakonyjákó	n	4.915	1.726	14.189	160	14.349	8.345	—	8.345	6.004	6.004	10.045	60	—	60
Bakonykoppány	k	1.159	453	7.670	—	7.670	5.787	300	6.087	2.166	1.583	3.168	68	18	50
Bakonyság	k	1.589	461	4.687	1.730	6.417	3.860	—	3.860	3.661	2.557	4.263	86	26	60
Bakonyszentiván	k	1.588	579	5.995	—	5.995	3.575	—	3.575	2.420	2.420	5.001	49	—	49
Bakonytamási	n	3.130	1.262	12.509	370	12.879	7.725	654	8.379	4.500	4.500	8.634	52	—	52
Béb	k	1.247	505	5.297	—	5.297	2.606	—	2.606	2.691	2.691	4.861	56	—	56
Békás	k	1.133	414	3.318	—	3.318	1.236	—	1.236	2.082	2.082	3.530	59	—	59
Borsosgyőr	k	1.247	578	5.491	280	5.771	2.871	—	2.871	2.900	2.900	5.116	57	—	57
Csót	n	3.378	1.336	11.188	1.367	12.555	6.597	—	6.597	5.958	5.958	10.810	55	—	55
Dáka	k	4.415	835	10.336	240	10.576	4.553	—	4.553	6.023	6.023	11.007	55	—	55
Döbrönte	k	2.005	499	4.643	—	4.643	2.554	—	2.554	3.575	2.089	3.482	103	43	60
Farkasgyepű	k	1.747	615	2.561	—	2.561	1.046	53	1.099	1.462	1.462	2.438	60	—	60
Felsőgörzsöny	k	1.092	581	5.327	915	6.242	4.276	—	4.276	3.620	1.966	3.933	92	42	50
Fenyőfő	k	5.152	474	4.508	2.160	6.668	4.456	1.000	5.456	2.481	1.212	2.425	102	52	50
Gecse	n	1.929	894	7.779	—	7.779	4.328	—	4.328	3.451	3.451	6.177	56	—	56
Homokbödöge	n	2.806	1.154	9.563	1.269	10.832	5.293	—	5.293	7.496	5.539	7.386	101	26	75
Iharkút	k	3.283	148	2.267	275	2.542	1.626	—	1.626	2.030	916	1.833	111	61	50
Kéttornyúlak	k	1.371	595	6.259	180	6.439	3.413	—	3.413	3.026	3.026	6.091	50	—	50
Kisganna	k	489	205	2.075	—	2.075	1.345	—	1.345	1.567	730	1.217	129	69	60
Kup	k	4.307	864	9.001	—	9.001	4.126	—	4.126	5.502	4.875	8.125	68	8	60
Külsővat	n	3.352	1.023	13.977	1.568	15.545	9.583	30	9.613	10.781	5.932	9.888	109	49	60
Lovászpatona	n	8.226	2.243	17.539	651	18.190	9.722	1.500	11.222	6.968	6.968	20.080	35	—	35
Marcalgergelyi	k	1.349	467	3.711	1.680	5.391	3.899	—	3.899	3.424	1.492	2.984	115	65	50
Marcaltő	n	4.287	1.244	15.651	500	16.151	8.563	1.072	9.635	6.516	6.516	15.180	43	—	43
Mezőlak	n	5.219	1.451	15.887	2.690	18.577	7.818	—	7.818	10.759	10.759	19.253	56	—	56
Mihályháza	n	3.739	1.292	11.605	4.711	16.316	9.209	—	9.209	10.413	7.107	10.153	103	33	70
Nagyacsád	k	1.946	861	9.147	140	9.287	5.056	—	5.056	4.231	4.231	7.059	60	—	60
Nagydém	k	2.200	822	6.226	2.000	8.226	5.524	—	5.524	5.188	2.702	4.504	115	55	60
Nagyganna	k	2.203	659	6.198	—	6.198	3.721	—	3.721	4.796	2.477	4.129	116	56	60
Nagygyimót	n	4.335	1.222	11.012	2.513	13.525	4.864	300	5.164	8.361	8.361	14.290	59	—	59
Nagytevel	n	2.504	935	8.795	867	9.662	3.092	1.200	4.292	5.370	5.370	7.195	75	—	75
Nemesszalók	n	3.473	1.224	9.241	1.203	10.444	6.777	—	6.777	5.576	3.667	7.336	76	26	50
Németbánya	k	2.118	419	2.421	—	2.421	728	163	891	1.530	1.530	2.550	60	—	60
Nóráp	k	1.317	487	5.613	—	5.613	3.018	—	3.018	3.522	2.595	4.325	81	21	60
Nyárád	n	3.928	1.451	15.457	5.860	21.317	13.172	—	13.172	12.459	8.145	11.636	107	37	70
Pápaderecske	k	991	408	3.602	79	3.681	2.111	—	2.111	2.368	1.570	3.143	75	25	50
Pápakovácsi	k	2.578	700	9.978	479	10.457	4.513	596	5.109	5.348	5.348	8.914	60	—	60
Pápanyögér	k	400	264	2.051	600	2.651	1.596	—	1.596	1.735	1.055	1.761	99	39	60
Pápasalamon	n	2.426	1.131	7.526	1.972	9.498	7.094	—	7.094	6.025	2.404	4.808	125	75	50
Pápateszér	n	5.342	1.938	15.982	1.450	17.432	11.916	500	12.416	5.016	5.016	10.683	47	—	47
Szőcs	k	6.119	847	10.039	40	10.079	6.207	700	6.907	4.562	3.172	6.344	72	22	50
Takácsi	n	3.324	1.441	12.183	1.853	14.036	8.179	—	8.179	6.156	5.857	9.762	63	3	60

A községi háztartások 1934. évi költségvetési előirányzatainak főbb adatai községenkint.

A község neve	kis vagy nagyközségi jellege	területe kat. hold	lélekszáma az 1930. évi népszámlálás szerint	Az 1934. évre jogerősen megállapított háztartási költségvetési előirányzat szerint: a rendes (szükségletek összege pengő)	a rendkívüli (szükségletek összege pengő)	az összes (szükségletek összege pengő)	a rendes (fedezetek összege pengő)	a rendkívüli (fedezetek összege pengő)	az összes (fedezetek összege pengő)	A költségvetés összes hiánya a községek segélyezési alapjából kapott segély: nélkül (pengő)	beszámításával (pengő)	A községi pótadó kivetésének alapjául szolgáló állami adók összege pengő	Az államsegélynélk. mutatk. hiány a közs. pótadó alapok hány %-a	A 14. rovat alatti %-ból kiegyenlítést nyert: államsegéllyel (%)	közs. pótadó kivetésével (%)
1	2	3	4	5	6	7	8	9	10	11	12	13	14	15	16
Tapolcafő	n	2.272	1.327	10.529	—	10.529	5.535	—	5.535	4.994	4.994	8.856	57	—	57
Ugod	n	11.059	2.065	18.591	600	19.191	12.191	—	12.191	7.000	7.000	15.911	44	—	44
Vanyola	k	2.948	1.071	9.634	1.240	10.874	4.330	1.123	5.453	5.421	5.421	9.037	60	—	60
Vaszar	n	5.592	2.229	24.787	306	25.093	18.308	—	18.308	6.785	6.785	16.573	41	—	41
Vinár	k	799	196	2.375	—	2.375	1.567	—	1.567	1.497	808	1.618	93	43	50
Veszprémi j.															
Balatonalmádi	n	5.964	1.311	39.683	1.357	41.040	36.654	2.000	38.654	2.386	2.386	21.188	11	—	11
Bánd	k	1.693	646	5.626	500	6.126	2.952	200	3.152	3.239	2.974	4.957	65	5	60
Berhida	n	4.159	1.948	15.142	310	15.452	8.430	1.500	9.930	5.522	5.522	14.716	37	—	37
Csehbánya	k	2.063	416	2.955	104	3.059	1.357	500	1.857	1.889	1.202	2.405	79	29	50
Gyulafirátót	n	9.488	1.506	14.441	—	14.441	6.584	390	6.974	7.467	7.467	12.448	60	—	60
Hajmáskér	k	6.630	2.244	20.362	1.719	22.081	20.315	—	20.315	1.766	1.766	8.848	20	—	20
Herend	k	2.075	1.192	10.942	—	10.942	6.301	325	6.626	5.077	4.316	7.195	71	11	60
Hidegkút	k	2.100	702	5.160	—	5.160	2.062	273	2.335	2.825	2.825	4.709	60	—	60
Kádárta	k	3.757	693	9.444	731	10.175	5.459	332	5.791	5.284	4.384	7.307	72	12	60
Királyszentistván	k	1.765	544	6.201	—	6.201	4.294	—	4.294	3.380	1.907	3.813	89	39	50
Litér	k	2.479	707	8.643	1.400	10.043	7.158	—	7.158	2.885	2.885	4.812	60	—	60
Magyarbarnag	k	706	195	3.411	—	3.411	2.600	—	2.600	2.001	811	1.621	123	70	53
Márkó	k	5.981	774	9.381	—	9.381	4.252	—	4.252	5.129	5.129	10.951	47	—	47
Mencshely	k	2.192	599	8.964	—	8.964	6.166	218	6.384	4.026	2.580	5.161	78	28	50
Nagyvázsony	n	14.458	2.058	22.037	6.461	28.498	16.945	—	16.945	16.303	11.553	19.255	85	25	60
Nemesleányfalu	k	922	308	3.498	959	4.457	3.162	—	3.162	2.314	1.295	1.850	125	55	70
Nemesvámos	k	7.088	1.554	15.707	—	15.707	5.975	2.037	8.012	7.695	7.695	12.711	60	—	60
Németbarnag	k	1.381	272	4.514	190	4.704	3.499	—	3.499	2.794	1.205	2.410	116	66	50
Ősi	n	6.234	1.841	18.851	210	19.061	8.060	—	8.060	11.001	11.001	23.295	48	—	48
Öskü	n	8.391	1.723	13.034	100	13.134	7.292	710	8.002	7.723	5.132	8.554	90	30	60
Papkeszi	k	4.001	1.021	13.335	2.348	15.683	7.291	997	8.288	8.183	7.395	12.326	66	6	60
Peremarton	n	3.456	1.265	12.899	—	12.899	8.112	—	8.112	4.787	4.787	9.208	52	—	52
Sóly	k	1.782	430	4.314	—	4.314	2.874	—	2.874	2.134	1.440	2.881	74	24	50
Szentgál	n	24.555	4.284	40.939	6.297	47.236	21.031	4.814	25.845	21.391	21.391	45.368	47	—	47
Szentkirályszabadja	n	3.890	1.490	10.609	2.670	13.279	8.291	287	8.578	8.420	4.701	9.403	90	40	50
Tótvázsony	n	7.646	1.544	14.622	—	14.622	4.891	—	4.891	9.731	9.731	16.323	60	—	60
Úrkút	k	1.211	1.134	7.670	—	7.670	6.706	90	6.796	1.210	874	1.749	69	19	50
Városlőd	n	4.039	1.896	21.577	809	22.386	12.051	3.000	15.051	8.505	7.335	12.226	70	10	60
Várpalota	n	9.917	5.444	79.330	11.608	90.938	81.464	4.323	85.787	5.151	5.151	39.038	13	—	13
Veszprémfajsz	k	2.039	261	3.512	—	3.512	553	723	1.276	2.236	2.236	3.726	60	—	60
Vilonya	k	2.366	489	6.533	820	7.353	4.065	614	4.679	2.963	2.674	4.458	66	6	60
Vörösberény	n	3.496	2.279	21.206	1.820	23.026	18.655	317	18.972	4.054	4.054	10.559	38	—	38
Vöröstó	k	1.076	300	3.669	—	3.669	2.385	—	2.385	2.579	1.284	2.568	100	50	50
Zirci j.															
Ácsteszér	k	3.081	1.007	9.156	970	10.126	6.225	—	6.225	4.948	3.901	6.503	76	16	60
Áka	k	3.146	782	8.528	140	8.668	4.971	—	4.971	4.814	3.697	6.162	78	18	60
Bakonybánk	k	2.618	758	7.100	—	7.100	3.069	500	3.569	3.531	3.531	6.406	56	—	56
Bakonybél	n	4.213	1.451	17.551	—	17.551	14.285	—	14.285	3.266	3.266	6.534	50	—	50
Bakonycsernye	k	6.076	2.802	26.081	—	26.081	19.261	—	19.261	13.525	6.820	13.641	99	39	60
Bakonygyirót	k	1.191	532	5.047	—	5.047	3.313	—	3.313	2.294	1.734	2.890	79	19	60
Bakonynána	k	5.806	1.179	14.204	20	14.224	9.624	—	9.624	6.486	4.600	7.668	85	25	60
Bakonyoszlop	k	2.460	981	9.068	—	9.068	5.723	—	5.723	4.260	3.345	5.575	76	16	60
Bakonypéterd	k	1.741	508	7.870	—	7.870	5.476	—	5.476	2.394	2.394	5.379	45	—	45
Bakonyszentkirály	k	4.824	1.185	10.077	—	10.077	5.741	—	5.741	4.336	4.336	7.662	57	—	57
Bakonyszentlászló	k	6.693	1.584	11.835	—	11.835	7.056	—	7.056	5.123	4.779	7.966	64	4	60
Bakonyszombathely	k	6.349	1.791	20.114	4.062	24.176	13.281	1.388	14.669	9.507	9.507	15.845	60	—	60
Bársonyos	k	2.931	1.072	14.749	—	14.749	8.901	874	9.775	7.701	4.974	8.290	93	33	60
Borzavár	k	2.852	1.278	11.380	—	11.380	8.694	500	9.194	5.313	2.186	4.373	121	61	60
Csatka	k	3.089	918	9.041	—	9.041	5.265	—	5.265	4.301	3.776	6.294	68	8	60
Cseszneк	k	4.206	834	8.888	80	8.968	5.052	—	5.052	3.916	3.916	6.528	60	—	60
Csetény	k	3.162	1.314	11.975	44	12.019	7.437	—	7.437	5.876	4.582	7.638	77	17	60
Dudar	k	4.218	1.251	11.131	182	11.313	6.541	—	6.541	5.640	4.772	7.954	71	11	60
Gic	k	4.751	511	6.301	—	6.301	1.820	—	1.820	4.481	4.481	9.051	50	—	50
Hánta	k	2.703	815	8.054	54	8.108	5.124	—	5.124	3.564	2.984	4.974	72	12	60

A községi háztartások 1934. évi költségvetési előirányzatainak főbb adatai községenkint.

A község neve	kis vagy nagyközségi jellege	területe kat. hold	lélekszáma az 1930. évi népszámlálás szerint	Az 1934. évre jogerősen megállapított háztartási költségvetési előirányzat szerint: a rendes (szükségletek összege pengő)	a rendkívüli (szükségletek összege pengő)	az összes (szükségletek összege pengő)	a rendes (fedezetek összege pengő)	a rendkívüli (fedezetek összege pengő)	az összes (fedezetek összege pengő)	A költségvetés összes hiánya a községek segélyezési alapjából kapott segély: nélkül (pengő)	beszámításával (pengő)	A községi pótadó kivetésének alapjául szolgáló állami adók összege pengő	Az államsegélynélk. mutatk. hiány a közs. pótadó alapok hány %-a	A 14. rovat alatti %-ból kiegyenlítést nyert: államsegéllyel (%)	közs. pótadó kivetésével (%)
1	2	3	4	5	6	7	8	9	10	11	12	13	14	15	16
Jásd	k	3.746	1.254	11.980	770	12.750	7.626	—	7.626	7.897	5.124	7.321	108	38	70
Kerékteleki	k	5.119	1.120	11.861	—	11.861	4.694	1.200	5.894	6.493	5.967	9.945	65	5	60
Lázi	k	2.917	1.095	11.922	—	11.922	6.059	212	6.871	5.051	5.051	8.429	60	—	60
Lókút	k	5.509	1.899	15.307	—	15.307	10.085	800	10.885	9.188	4.422	8.844	104	54	50
Nagyesztergár	k	3.114	1.092	10.395	—	10.395	5.362	1.000	6.362	4.811	4.033	6.723	72	12	60
Olaszfalu	k	6.435	1.505	15.053	—	15.053	6.708	1.599	8.307	6.746	6.746	11.765	58	—	58
Porva	k	4.879	902	11.658	—	11.658	6.825	500	7.325	7.663	4.333	6.190	124	54	70
Réde	n	7.974	1.832	18.894	50	18.944	12.287	—	12.287	6.657	6.657	11.095	60	—	60
Románd	k	1.696	544	7.310	508	7.818	6.252	160	6.412	1.406	1.406	4.772	30	—	30
Sikátor	k	2.387	738	7.484	—	7.484	4.224	—	4.224	3.260	3.260	6.520	50	—	50
Súr	n	6.354	1.842	15.290	440	15.730	8.344	—	8.344	7.386	7.386	12.310	60	—	60
Szápár	k	1.234	523	5.677	—	5.677	3.707	174	3.881	3.025	1.796	3.592	84	34	50
Tés	k	6.562	1.382	13.826	—	13.826	9.235	—	9.235	7.442	4.591	7.652	97	37	60
Veszprémvarsány	k	3.682	1.345	16.693	—	16.693	12.806	—	12.806	3.887	3.887	9.954	39	—	39
Zirc	n	5.207	2.749	54.430	4.314	58.744	44.771	4.000	48.771	9.973	9.973	21.580	60	—	60
Zala vm.															
Alsólendvai j.															
Alsószenterzsébet	k	1.606	329	2.892	46	2.938	2.115	—	2.115	1.821	823	1.645	111	61	50
Baglad	k	835	271	3.374	50	3.424	2.728	—	2.728	2.704	696	1.393	194	144	50
Bárhely	k	1.061	239	1.116	28	1.144	701	—	701	667	443	855	78	26	52
Belsősárd	k	1.737	244	4.291	350	4.641	2.876	475	3.351	3.245	1.290	1.844	176	106	70
Bödeháza	k	532	265	2.636	525	3.161	2.590	—	2.590	2.805	571	944	297	237	60
Cup	k	464	230	1.934	—	1.934	1.458	—	1.458	1.160	476	866	134	79	55
Csesztreg	k	2.757	1.211	12.385	60	12.445	9.191	—	9.191	4.614	3.254	5.148	90	27	63
Felsőszenterzsébet	k	1.431	168	2.278	—	2.278	1.504	—	1.504	1.624	774	1.827	89	47	42
Gáborjánháza	k	995	478	5.098	1.080	6.178	4.943	—	4.943	5.191	1.235	1.646	315	240	75
Gosztola	k	1.204	215	2.103	—	2.103	1.420	—	1.420	1.299	683	1.375	94	44	50
Kálocfa	k	1.771	464	3.504	—	3.504	2.613	—	2.613	2.633	891	1.371	192	127	65
Kerkabarabás	k	1.760	695	6.258	—	6.258	4.708	—	4.708	3.860	1.550	2.992	129	77	52
Kerkakutas	k	3.479	681	8.311	—	8.311	5.752	350	6.102	6.037	2.209	3.169	191	121	70
Kerkanémetfalu	k	863	301	2.537	—	2.537	1.960	—	1.960	1.132	577	1.355	84	42	42
Kerkapéntekfalu	k	1.642	218	2.318	—	2.318	1.635	—	1.635	1.679	683	1.366	123	73	50
Kerkaszentmihályfa	k	2.958	493	2.666	24	2.690	1.474	—	1.474	1.856	1.216	2.618	71	25	46
Kerkaújfalu	k	1.231	179	2.659	—	2.659	1.885	—	1.885	1.992	774	1.321	151	92	59
Kozmadombja	k	1.316	283	2.743	—	2.743	2.053	—	2.053	1.970	690	1.370	144	93	51
Külsősárd	k	255	183	2.634	—	2.634	1.819	373	2.192	1.614	442	736	219	159	60
Lendvadedes	k	684	200	2.139	30	2.169	1.600	—	1.600	1.256	569	979	128	70	58
Lendvajakabfa	k	1.019	295	3.653	150	3.803	2.526	—	2.526	2.869	1.277	1.837	156	87	69
Lenti	k	2.759	2.213	18.760	1.714	20.474	19.434	—	19.434	1.040	1.040	10.422	10	—	10
Lentikápolna	k	1.979	1.089	4.256	72	4.328	2.718	—	2.718	2.510	1.610	3.532	71	26	45
Lentiszombathely	k	2.265	609	2.639	100	2.739	1.675	—	1.675	1.603	1.064	2.644	61	21	40
Magyarföld	k	1.545	160	2.295	—	2.295	1.537	—	1.537	1.729	758	1.809	96	54	42
Máhomfa	k	805	405	1.932	26	1.958	1.285	—	1.285	1.023	673	1.710	60	20	40
Márokföld	k	1.293	230	2.584	—	2.584	1.785	—	1.785	1.719	799	1.602	107	57	50
Mumor	k	825	360	1.879	—	1.879	1.474	—	1.474	638	405	1.014	63	23	40
Nemesnép	k	1.675	499	5.900	—	5.900	4.426	—	4.426	4.040	1.474	2.916	139	88	51
Pórszombat	k	2.673	686	4.620	—	4.620	3.288	—	3.288	2.479	1.332	2.665	93	43	50
Ramocsa	k	459	152	1.695	—	1.695	1.444	—	1.444	1.221	251	626	195	155	40
Rédics	k	4.719	1.429	11.835	130	11.965	7.567	—	7.567	5.023	4.398	7.329	69	9	60
Resznek	k	3.170	799	12.630	55	12.685	8.765	70	8.835	9.560	3.850	5.141	186	111	75
Szentgyörgyvölgy	k	4.467	1.193	11.966	—	11.966	8.657	—	8.657	5.909	3.309	6.937	85	38	47
Szentistvánlak	k	433	170	2.048	—	2.048	1.572	—	1.572	1.704	476	664	257	186	71
Szijártóháza	k	693	192	2.034	650	2.684	1.731	165	1.896	1.788	788	1.051	170	95	75
Zalabaksa	k	2.235	1.126	10.219	—	10.219	7.608	—	7.608	5.311	2.611	5.295	100	50	50
Zalaszombatfa	k	1.035	246	2.671	630	3.301	2.301	153	2.454	2.434	847	1.411	172	112	60
Balatonfüredi j.															
Akali	k	6.999	396	5.736	—	5.736	3.540	—	3.540	3.590	2.196	3.661	98	38	60
Alsódörgicse	k	1.844	336	4.674	260	4.934	3.249	—	3.249	2.725	1.685	2.809	97	37	60
Alsóörs	k	4.390	657	5.507	691	6.198	3.367	—	3.367	3.113	2.831	4.719	66	6	60
Aszófő	k	1.447	387	5.661	200	5.861	3.909	—	3.909	2.899	1.952	3.254	89	29	60

A községi háztartások 1934. évi költségvetési előirányzatainak főbb adatai községenkint.

A község neve	kis vagy nagyközségi jellege	területe kat. hold	lélekszáma az 1930. évi népszámlálás szerint	Az 1934. évre jogerősen megállapított háztartási költségvetési előirányzat szerint: szükségletek összege pengő: a rendes	szükségletek összege pengő: a rendkívüli	szükségletek összege pengő: az összes	fedezetek összege pengő: a rendes	fedezetek összege pengő: a rendkívüli	fedezetek összege pengő: az összes	A költségvetés összes hiánya a községek segélyezési alapjából kapott segély pengő: segély nélkül	segély beszámításával	A községi pótadó kivetésének alapjául szolgáló állami adók összege pengő	Az államsegélynélk. mutatk. hiány a közs. pótadó alapok hány %-a	A 14. rovat alatti %-ból kiegyenlítést nyert %: államsegéllyel	közs. pótadó kivetésével
1	2	3	4	5	6	7	8	9	10	11	12	13	14	15	16
Balatonarács	k	2.360	888	8.594	920	9.514	6.182	—	6.182	3.332	3.332	6.664	50	—	50
Balatoncsicsó	k	2.288	452	5.477	—	5.477	2.151	—	2.151	3.391	3.326	5.544	61	1	60
Balatonfüred	n	5.715	3.149	68.333	19.340	87.673	60.784	—	60.784	26.889	26.889	53.782	50	—	50
Balatonkövesd	k	1.259	317	2.690	280	2.970	2.107	—	2.107	1.473	863	1.571	94	39	55
Balatonszőllős	k	2.228	392	6.502	1.068	7.570	4.313	500	4.813	4.848	2.757	4.595	105	45	60
Balatonudvari	k	3.267	283	3.309	300	3.609	2.394	100	2.494	1.930	1.115	2.029	95	40	55
Csopak	k	2.719	481	6.629	628	7.257	3.676	—	3.676	4.079	3.581	6.511	63	8	55
Felsődörgicse	k	1.146	236	3.393	—	3.393	2.338	—	2.338	1.835	1.055	1.919	96	41	55
Felsőörs	k	3.130	885	7.350	300	7.650	4.192	—	4.192	3.634	3.458	6.290	58	3	55
Kisdörgicse	k	333	151	1.784	—	1.784	1.347	—	1.347	1.125	437	798	141	86	55
Lovas	k	2.840	313	3.163	150	3.313	1.894	—	1.894	1.526	1.419	2.581	59	4	55
Nagypécsely	k	1.313	326	5.626	—	5.626	3.478	—	3.478	3.324	2.148	3.580	93	33	60
Nemespécsely	k	2.164	423	7.637	—	7.637	3.819	400	4.219	4.051	3.418	5.699	71	11	60
Óbudavár	k	562	123	1.888	—	1.888	949	—	949	1.401	939	1.568	89	29	60
Örvényes	k	774	215	3.091	160	3.251	2.310	—	2.310	1.848	941	1.712	108	53	55
Paloznak	k	1.721	303	3.584	316	3.900	2.346	—	2.346	2.040	1.554	2.827	72	17	55
Szentantalfa	k	1.154	586	6.797	—	6.797	4.038	200	4.238	2.657	2.559	4.653	57	22	55
Szentjakabfa	k	1.001	251	3.354	—	3.354	2.030	—	2.030	2.187	1.324	2.208	99	39	60
Tagyon	k	576	238	2.813	—	2.813	1.556	—	1.556	1.648	1.257	2.096	79	19	60
Tihany	k	4.749	1.036	9.730	300	10.030	6.534	300	6.834	3.825	3.196	6.393	60	10	50
Vászoly	k	1.485	475	3.507	—	3.507	1.940	—	1.940	1.567	1.567	3.151	50	—	50
Zánka	k	2.519	514	5.691	500	6.191	4.067	100	4.167	3.152	2.024	3.374	93	33	60
Keszthelyi j.															
Alsópáhok	k	3.057	1.262	9.978	850	10.828	5.948	50	5.998	4.830	4.830	9.661	50	—	50
Alsózsid	k	2.019	955	7.703	500	8.203	4.959	—	4.959	4.947	3.244	5.408	91	31	60
Balatongyörök	n	6.913	733	8.746	7.057	15.803	10.908	245	11.153	9.735	4.650	6.643	147	77	70
Cserszegtomaj	k	1.532	2.004	14.452	4.942	19.394	15.170	—	15.170	16.727	4.224	7.040	238	178	60
Égenföld	k	1.675	259	3.365	—	3.365	2.218	—	2.218	2.512	1.147	1.913	131	71	60
Egregy	k	781	417	2.341	204	2.545	1.516	170	1.686	859	859	2.148	40	—	40
Felsőpáhok	k	1.144	676	3.799	50	3.849	2.060	360	2.420	1.429	1.429	3.574	40	—	40
Felsőzsid	k	2.118	1.281	8.675	530	9.205	5.524	287	5.811	5.555	3.394	5.657	98	38	60
Gyenesdiás	k	3.197	1.330	12.071	1.811	13.882	9.436	—	9.436	8.765	4.446	6.352	138	68	70
Hévízszentandrás	k	474	674	35.331	1.550	36.881	32.619	800	33.419	3.462	3.462	13.849	25	—	25
Karmacs	k	2.435	1.310	13.619	380	13.999	8.444	1.371	9.815	7.679	4.184	6.974	110	50	60
Keszthely	n	13.857	10.644	263.640	57.760	321.400	201.625	36.213	237.838	83.562	83.562	167.124	50	—	50
Nemesboldogasszonyfa	k	222	156	1.010	20	1.030	670	—	670	659	360	723	91	41	50
Nemesbük	n	1.690	1.184	7.768	300	8.068	5.198	100	5.298	5.005	2.770	4.618	108	48	60
Rezi	n	5.630	1.585	10.855	160	11.015	7.121	—	7.121	7.510	3.894	7.788	96	46	50
Sármellék	k	4.580	1.973	16.087	—	16.087	9.095	202	9.297	10.042	6.790	13.580	74	24	50
Szentgyörgyvár	k	2.389	789	6.259	300	6.559	4.448	—	4.448	3.988	2.111	6.034	66	31	35
Vállus	k	3.816	381	3.942	356	4.298	2.191	100	2.291	3.027	2.007	2.868	106	36	70
Vindornyafok	k	607	388	2.722	100	2.822	1.950	—	1.950	1.865	872	1.745	106	56	50
Vindornyalak	k	779	318	2.986	138	3.124	1.859	—	1.859	2.250	1.265	2.109	107	47	60
Vonyarcvashegy	k	2.093	892	7.916	258	8.174	5.721	—	5.721	4.832	2.453	3.504	138	68	70
Zalaköszvényes	k	124	121	505	—	505	307	71	378	127	127	420	30	—	30
Zalaszántó	k	6.813	2.416	17.716	970	18.686	10.654	731	11.385	9.059	7.301	12.169	74	14	60
Zalavár	n	5.258	1.480	12.781	—	12.781	7.869	500	8.369	7.264	4.412	8.825	82	32	50
Letenyei j.															
Alsószemenye	k	1.122	391	4.753	1.783	6.536	3.330	—	3.330	5.213	3.206	2.865	182	70	112
Bánokszentgyörgy	k	5.798	1.427	13.020	—	13.020	7.999	—	7.999	7.292	5.021	7.173	102	32	70
Báza	k	728	251	2.466	792	3.258	2.606	—	2.606	2.456	652	931	264	194	70
Becsehely	k	4.457	1.576	16.812	1.600	18.412	8.946	1.864	10.810	10.498	7.602	11.695	90	25	65
Borsfa	k	2.057	1.032	9.315	392	9.707	7.777	—	7.777	6.689	1.930	2.969	225	160	65
Bucsuta	k	2.608	667	5.624	—	5.624	3.565	—	3.565	3.874	2.059	2.042	132	62	70
Csernec	k	587	489	4.175	—	4.175	2.997	—	2.997	3.104	1.178	1.812	171	106	65
Csörnyeföld	k	3.773	1.084	10.520	2.073	12.593	7.625	—	7.625	8.265	4.968	7.643	108	43	65
Dobri	k	1.352	841	6.599	1.483	8.082	4.964	240	5.204	5.035	2.878	4.796	105	45	60
Egyeduta	k	1.498	1.201	9.142	230	9.372	5.707	282	5.989	6.413	3.383	5.639	114	54	60
Felsőszemenye	k	883	625	6.487	—	6.487	4.472	—	4.472	4.159	2.015	3.100	134	69	65
Kerettye	k	671	137	2.206	492	2.698	2.064	—	2.064	1.934	634	906	213	143	70

A községi háztartások 1934. évi költségvetési előirányzatainak főbb adatai községenkint.

A község neve	kis vagy nagyközségi jellege	területe kat. hold	lélekszáma az 1930. évi népszámlálás szerint	Az 1934. évre jogerősen megállapított háztartási költségvetési előirányzat szerint: szükségletek összege pengő: a rendes	szükségletek összege pengő: a rendkívüli	szükségletek összege pengő: az összes	fedezetek összege pengő: a rendes	fedezetek összege pengő: a rendkívüli	fedezetek összege pengő: az összes	A költségvetés összes hiánya a községek segélyezési alapjából kapott segély pengő: segély nélkül	segély beszámításával	A községi pótadó kivetésének alapjául szolgáló állami adók összege pengő	Az államsegélynélk. mutatk. hiány a közs. pótadó alapok hány %-a	A 14. rovat alatti %-ból kiegyenlítést nyert %: államsegéllyel	közs. pótadó kivetésével
1	2	3	4	5	6	7	8	9	10	11	12	13	14	15	16
Kerkaszentkirály	k	1.371	712	7.028	2.665	9.693	6.655	—	6.655	8.038	3.038	4.340	185	115	70
Kerkaszentmiklós	k	2.004	694	6.942	600	7.542	4.006	348	4.354	3.746	3.188	4.905	76	11	65
Kerkateskánd	k	682	177	2.424	—	2.424	1.322	—	1.322	1.583	1.102	1.695	93	28	65
Kerkatótfalu	k	882	288	3.401	—	3.401	1.932	100	2.032	2.223	1.369	2.106	106	41	65
Kiscsehi	k	1.992	501	5.108	422	5.530	4.201	—	4.201	4.383	1.329	1.772	247	172	75
Kislakos	k	960	278	3.349	42	3.391	2.157	—	2.157	2.379	1.234	1.763	135	65	70
Kistolmács	k	2.125	444	4.401	—	4.401	3.045	—	3.045	2.462	1.356	1.937	127	57	70
Kútfej	k	600	460	3.178	—	3.178	1.945	—	1.945	1.945	1.233	1.898	102	37	65
Lasztonya	k	852	334	4.143	712	4.855	4.073	—	4.073	3.981	782	1.117	356	286	70
Lendvaújfalu	k	1.195	527	4.416	400	4.816	2.638	—	2.638	3.514	2.178	3.350	105	40	65
Letenye	k	5.560	3.233	44.485	5.605	50.090	27.132	5.824	32.956	19.514	17.134	23.795	82	10	72
Lispe	k	597	308	3.415	—	3.415	2.828	—	2.828	2.502	587	839	298	228	70
Lovászi	k	1.050	633	5.503	425	5.928	3.763	400	4.163	3.887	1.765	2.942	132	72	60
Maróc	k	882	407	4.070	817	4.887	4.051	100	4.151	3.349	736	1.052	318	248	70
Molnári	k	2.200	985	8.514	500	9.014	3.325	890	4.215	5.752	4.799	6.856	84	14	70
Murarátka	k	2.051	775	5.739	1.353	7.092	5.083	—	5.083	5.200	2.009	3.091	168	103	65
Oltárc	k	5.123	1.013	7.919	—	7.919	4.376	—	4.376	5.196	3.543	5.451	95	30	65
Petrivente	k	1.232	699	5.828	1.668	7.496	5.704	—	5.704	5.839	1.792	2.743	213	148	65
Pola	k	1.922	1.267	11.505	—	11.505	8.166	—	8.166	7.876	3.339	5.137	153	88	65
Pusztamagyaród	k	2.882	1.289	12.971	2.000	14.071	10.233	525	10.758	9.423	4.213	6.018	157	87	70
Semjénháza	k	823	931	6.108	868	6.976	5.283	—	5.283	4.894	1.893	2.605	188	123	65
Szécsisziget	k	2.173	468	5.856	81	5.937	3.695	150	3.845	3.151	2.092	3.219	98	33	65
Szentadorján	k	1.017	474	4.865	—	4.865	4.011	—	4.011	3.486	854	1.423	245	185	60
Szentliszló	k	1.183	623	5.637	376	6.013	3.593	642	4.235	3.611	1.778	2.540	142	72	70
Szentmargitfalva	k	515	419	3.500	881	4.381	3.184	—	3.184	2.401	1.197	1.841	130	65	65
Tormafölde	k	2.345	666	6.836	—	6.836	4.368	—	4.368	4.907	2.468	3.797	129	64	65
Tótszentmárton	k	1.766	1.199	12.254	140	12.394	8.206	—	8.206	6.847	4.188	5.983	114	44	70
Tótszerdahely	k	2.189	1.736	16.175	1.468	17.643	10.647	—	10.647	12.504	6.996	9.994	125	55	70
Valkonya	k	1.308	313	3.087	736	3.823	2.838	—	2.838	3.132	985	1.407	223	153	70
Várfölde	k	2.607	465	3.751	—	3.751	2.175	—	2.175	2.564	1.576	2.252	114	44	70
Zajk	k	2.148	553	4.173	430	4.603	1.743	1.175	2.918	2.125	1.685	2.408	88	18	70
Nagykanizsai j.															
Bajcsa	k	985	561	7.719	621	8.340	6.730	—	6.730	3.524	1.610	2.144	164	89	75
Balatonmagyaród	n	5.510	1.235	10.932	—	10.932	5.188	—	5.188	5.744	5.744	10.411	55	—	55
Bocska	k	1.259	550	3.987	1.160	5.147	3.190	—	3.190	1.957	1.957	3.430	57	—	57
Börzönce	k	969	332	3.191	—	3.191	1.476	500	1.976	1.215	1.215	1.917	64	—	64
Csapi	k	1.763	461	6.386	—	6.386	2.444	—	2.444	3.942	3.942	7.295	54	—	54
Eszteregnye	n	3.456	1.413	15.307	—	15.307	10.310	—	10.310	4.997	4.997	9.312	54	—	54
Fityeház	k	1.143	1.034	7.025	2.000	9.025	6.238	—	6.238	5.399	2.787	3.715	145	70	75
Fűzvölgy	k	534	306	2.983	—	2.983	1.567	240	1.807	1.600	1.176	1.557	103	28	75
Galambok	k	4.488	1.868	14.951	270	15.221	7.729	—	7.729	7.492	7.492	15.236	49	—	49
Garabonc	k	2.026	882	7.078	60	7.138	3.694	—	3.694	3.444	3.444	7.011	50	—	50
Gelse	k	3.897	1.743	19.754	90	19.844	8.960	800	9.760	10.084	10.084	13.921	72	—	72
Gelsesziget	k	861	362	4.480	736	5.216	2.202	480	2.682	2.788	2.534	3.364	83	8	75
Homokkomárom	k	2.931	418	5.084	300	5.384	1.818	—	1.818	3.566	3.566	7.182	50	—	50
Hosszúvölgy	k	623	410	3.360	—	3.360	1.893	50	1.943	2.160	1.417	1.905	113	38	75
Kacorlak	k	1.320	531	8.785	—	8.785	6.033	—	6.033	4.402	2.752	3.802	116	44	72
Kilimán	k	1.012	400	3.373	—	3.373	1.160	380	1.540	1.929	1.833	2.455	79	4	75
Kiskomárom	n	5.498	1.933	17.842	47	17.889	7.852	—	7.852	10.037	10.037	18.154	55	—	55
Klárécse	k	593	399	3.536	116	3.652	1.545	500	2.045	1.607	1.607	2.498	64	—	64
Komárváros	n	4.933	1.794	14.447	864	15.311	7.421	—	7.421	7.890	7.890	14.027	57	—	57
Korpavár	k	3.134	759	11.457	257	11.714	5.693	—	5.693	6.021	6.021	10.835	56	—	56
Magyarszentmiklós	k	727	463	4.969	—	4.969	3.760	—	3.760	1.209	1.209	2.300	53	—	53
Magyarszerdahely	k	2.838	1.067	13.069	—	13.069	7.117	—	7.117	5.952	5.952	10.586	56	—	56
Murakeresztúr	k	2.429	2.195	13.572	100	13.672	9.375	—	9.375	5.097	4.297	7.126	71	11	60
Nagybakónak	k	3.117	1.426	12.822	1.100	13.922	8.310	—	8.310	5.612	5.612	7.694	73	—	73
Nagyrécse	k	4.610	1.493	14.014	1.663	15.677	6.129	—	6.129	9.548	9.548	14.398	66	—	66
Pölöskefő	k	1.979	870	10.954	800	11.754	7.470	—	7.470	4.284	4.284	5.797	70	—	70
Rigyác	k	2.584	696	6.898	—	6.898	2.653	—	2.653	5.921	4.245	7.911	75	21	54
Sormás	k	2.825	980	14.031	—	14.031	7.145	—	7.145	6.886	6.886	11.313	60	—	60
Szepetnek	k	5.340	2.280	18.464	—	18.464	7.551	—	7.551	10.913	10.913	20.207	54	—	54

A községi háztartások 1934. évi költségvetési előirányzatainak főbb adatai községenkint.

A község neve	kis vagy nagyközségi jellege	területe kat. hold	lélekszáma az 1930. évi népszámlálás szerint	Az 1934. évre jogerősen megállapított háztartási költségvetési előirányzat szerint: szükségletek összege pengő: a rendes	szükségletek összege pengő: a rendkívüli	szükségletek összege pengő: az összes	fedezetek összege pengő: a rendes	fedezetek összege pengő: a rendkívüli	fedezetek összege pengő: az összes	A költségvetés összes hiánya a községek segélyezési alapjából kapott segély pengő: nélkül	A költségvetés összes hiánya a községek segélyezési alapjából kapott segély pengő: beszámításával	A községi pótadó kivetésének alapjául szolgáló állami adók összege pengő	Az államsegélynélk. mutatk. hiány a közs. pótadó alapok hány %-a	A 14. rovat alatti %-ból kiegyenlítést nyert %: államsegéllyel	A 14. rovat alatti %-ból kiegyenlítést nyert %: közs. pótadó kivetésével
1	2	3	4	5	6	7	8	9	10	11	12	13	14	15	16
Újudvar	k	2.854	1.175	12.099	1.466	13.565	6.983	273	7.256	6.309	6.309	8.892	71	—	71
Zalakaros	k	2.110	791	7.845	—	7.845	3.146	—	3.146	4.699	4.699	8.765	54	—	54
Zalamerenye	k	2.436	724	4.995	40	5.035	2.715	—	2.715	2.320	2.320	4.625	50	—	50
Zalasárszeg	k	520	164	2.651	—	2.651	1.261	150	1.411	1.613	1.240	1.759	92	22	70
Zalaszentbalázs	k	3.640	1.486	15.427	—	15.427	8.845	—	8.845	6.582	6.582	10.327	64	—	64
Zalaszentjakab	k	1.203	556	4.389	—	4.389	2.093	—	2.093	2.296	2.296	4.254	54	—	54
Zalaújlak	k	1.674	460	3.276	—	3.276	1.683	—	1.683	1.593	1.593	2.769	58	—	58
Novai j.															
Baktüttös	k	1.703	610	5.510	—	5.510	2.285	—	2.285	3.642	3.225	4.384	83	10	73
Barabásszeg	k	1.711	621	5.386	—	5.386	4.459	—	4.459	3.712	927	1.731	214	159	55
Barlahida	k	1.025	515	3.370	—	3.370	2.491	—	2.491	1.643	879	1.598	103	48	55
Bördöce	k	691	298	2.239	—	2.239	1.246	—	1.246	1.329	993	1.325	100	25	75
Csertalakos	k	351	185	2.307	150	2.457	1.700	115	1.815	1.412	642	869	162	87	75
Csonkahegyhát	k	1.145	488	3.638	—	3.638	2.939	—	2.939	2.056	699	1.271	162	107	55
Csömödér	k	1.296	851	6.065	—	6.065	4.312	—	4.312	3.059	1.753	2.338	131	56	75
Dömefölde	k	1.152	494	3.289	74	3.363	2.261	—	2.261	1.102	1.102	1.837	60	—	60
Gombosszeg	k	381	191	2.484	—	2.484	2.150	—	2.150	2.106	334	449	469	394	75
Gutorfölde	k	2.514	1.046	10.821	—	10.821	8.225	—	8.225	6.876	2.596	3.955	174	109	65
Győrfiszeg	k	353	262	2.873	30	2.903	2.512	150	2.662	2.079	241	401	518	458	60
Hernyék	k	1.744	422	3.071	—	3.071	2.262	—	2.262	1.894	809	1.349	140	80	60
Iborfia	k	449	156	3.094	30	3.124	956	1.790	2.746	984	378	498	198	123	75
Kányavár	k	728	465	2.659	12	2.671	1.917	—	1.917	754	754	1.224	60	—	60
Karácsonyfa	k	571	397	3.173	—	3.173	2.132	264	2.396	1.817	777	1.036	175	100	75
Kerkaiklód	k	690	367	3.037	—	3.037	1.281	804	2.085	1.111	952	1.589	70	10	60
Kislengyel	k	822	276	2.655	—	2.655	2.269	—	2.269	1.700	386	745	228	175	53
Kisszíget	k	1.289	551	4.708	—	4.708	3.504	—	3.504	3.408	1.204	2.408	142	92	50
Kustánszeg	k	1.973	1.019	6.363	—	6.363	5.291	—	5.291	3.869	1.072	2.195	176	126	50
Lickóvadamos	k	1.170	537	5.741	328	6.069	4.513	578	5.091	3.973	978	1.304	305	230	75
Mikefa	k	1.298	648	3.308	—	3.308	2.363	—	2.363	1.434	945	1.784	80	27	53
Milej	k	1.312	407	3.307	—	3.307	2.600	—	2.600	2.259	707	1.179	192	132	60
Náprádfa	k	1.540	602	5.275	—	5.275	2.970	678	3.648	2.683	1.627	2.503	107	42	65
Németfalu	k	1.502	321	3.660	217	3.877	2.995	—	2.995	3.006	882	1.470	204	144	60
Nova	k	6.479	1.724	13.218	512	13.730	7.652	—	7.652	6.078	6.078	9.630	63	—	63
Ortaháza	k	1.190	353	3.835	—	3.835	2.853	—	2.853	2.771	982	1.969	141	91	50
Pajzsszeg	k	1.154	596	4.688	—	4.688	3.832	—	3.832	3.300	856	1.577	209	154	55
Páka	k	2.610	1.205	9.328	550	9.878	7.121	—	7.121	2.757	2.757	4.612	60	—	60
Pálfiszeg	k	930	369	2.747	—	2.747	2.182	—	2.182	1.729	565	943	183	123	60
Petrikeresztúr	k	1.167	491	7.786	641	8.427	6.829	500	7.329	6.506	1.098	1.689	385	320	65
Pördefölde	k	3.922	465	4.230	162	4.392	2.139	—	2.139	2.253	2.253	3.759	60	—	60
Szentkozmadombja	k	1.160	519	3.968	—	3.968	2.447	306	2.753	1.795	1.215	1.737	103	33	70
Szentpéterfölde	k	2.130	542	5.405	250	5.655	3.499	625	4.124	3.650	1.531	2.042	179	104	75
Szilvágy	k	4.234	550	4.625	130	4.755	2.529	—	2.529	3.229	2.226	2.935	110	34	76
Tófej	k	3.024	859	8.356	—	8.356	4.053	—	4.053	4.416	4.303	5.786	76	1	75
Zalatárnok	k	4.426	1.410	11.894	3.647	15.541	10.572	—	10.572	10.301	4.969	6.019	171	89	82
Zebecke	k	747	361	2.916	—	2.916	2.129	—	2.129	2.078	787	1.431	145	90	55
Pacsai j.															
Alsórajk	k	1.470	664	5.147	—	5.147	2.478	111	2.589	2.558	2.558	4.264	60	—	60
Búcsúszentlászló	k	214	736	5.082	94	5.176	3.883	270	4.153	1.023	1.023	1.706	60	—	60
Dióskál	k	3.633	1.658	10.658	—	10.658	6.083	943	7.026	3.632	3.632	9.082	40	—	40
Egeracsa	k	1.204	953	5.873	600	6.473	2.710	1.058	3.768	2.705	2.705	3.607	75	—	75
Esztergály	k	2.570	739	9.739	2.300	12.039	7.774	—	7.774	9.259	4.265	5.687	163	88	75
Felsőrajk	k	3.524	1.344	8.666	—	8.666	4.845	—	4.845	3.821	3.821	9.259	42	—	42
Gétye	k	1.164	589	3.077	—	3.077	1.598	—	1.598	1.479	1.479	3.079	48	—	48
Halót	n	6.954	2.428	17.742	1.104	18.846	12.373	4.000	16.373	2.473	2.473	17.970	14	—	14
Kerecseny	k	2.021	856	7.388	33	7.421	4.224	677	4.901	2.520	2.520	5.038	50	—	50
Kisbucsa	k	1.532	565	4.367	—	4.367	2.719	144	2.863	2.494	1.504	3.008	83	33	50
Kisrada	k	1.194	381	3.859	683	4.542	2.325	—	2.325	3.258	2.217	3.411	96	31	65
Misefa	k	1.140	322	3.173	—	3.173	1.446	59	1.505	1.869	1.668	2.780	67	7	60
Nagyhorváti	k	379	183	2.117	380	2.497	1.694	130	1.824	1.575	673	898	175	100	75
Nagykapornak	k	4.538	1.545	12.140	—	12.140	6.776	266	7.042	5.771	5.098	8.498	68	8	60

A községi háztartások 1934. évi költségvetési előirányzatainak főbb adatai községenkint.

A község neve	kis vagy nagyközségi jellege	területe kat. hold	lélekszáma az 1930. évi népszámlálás szerint	Az 1934. évre jogerősen megállapított háztartási költségvetési előirányzat szerint: szükségletek összege pengő: a rendes	szükségletek összege pengő: a rendkívüli	szükségletek összege pengő: az összes	fedezetek összege pengő: a rendes	fedezetek összege pengő: a rendkívüli	fedezetek összege pengő: az összes	A költségvetés összes hiánya a községek segélyezési alapjából kapott segély pengő: nélkül	A költségvetés összes hiánya a községek segélyezési alapjából kapott segély pengő: beszámításával	A községi pótadó kivetésének alapjául szolgáló állami adók összege pengő	Az államsegélynélk. mutatk. hiány a közs. pótadó alapok hány %-a	A 14. rovat alatti %-ból kiegyenlítést nyert %: államsegéllyel	A 14. rovat alatti %-ból kiegyenlítést nyert %: közs. pótadó kivetésével
1	2	3	4	5	6	7	8	9	10	11	12	13	14	15	16
Nagyrada	k	2.178	876	8.153	812	8.965	4.661	—	4.661	6.825	4.304	6.622	103	38	65
Nemeshetés	k	1.164	1.083	8.202	—	8.202	5.478	366	5.844	4.517	2.358	3.144	144	69	75
Nemesrádó	k	1.980	1.125	5.987	—	5.987	3.186	—	3.186	2.801	2.801	6.786	42	—	42
Nemessándorháza	k	2.403	938	6.361	—	6.361	3.255	262	3.517	3.300	2.844	5.172	64	9	55
Nemesszentandrás	k	743	644	4.083	49	4.132	2.269	149	2.418	1.950	1.714	2.597	75	9	66
Nemesszer	k	301	282	1.459	—	1.459	867	—	867	592	592	1.023	56	—	56
Orbányosfa	k	620	204	3.004	—	3.004	1.754	45	1.799	1.769	1.205	1.607	110	35	75
Oroszlony	k	3.228	1.360	10.122	248	10.370	5.929	1.045	6.974	3.396	3.396	8.491	40	—	40
Pacsa	n	3.939	2.458	25.390	—	25.390	17.849	—	17.849	7.541	7.541	14.397	52	—	52
Padár	k	1.857	445	2.828	—	2.828	1.400	—	1.400	1.532	1.428	2.380	64	4	60
Pölöske	k	8.541	1.451	12.891	778	13.669	4.351	—	4.351	9.318	9.318	16.177	58	—	58
Pőtréte	k	2.473	801	5.507	—	5.507	2.312	—	2.312	3.195	3.195	6.237	51	—	51
Szentpéterúr	k	2.330	1.360	7.297	—	7.297	4.330	—	4.330	2.967	2.967	7.858	38	—	38
Vörrű	k	131	265	952	—	952	556	—	556	396	396	660	60	—	60
Zalaapáti	n	4.064	2.196	20.601	4.950	25.551	17.359	—	17.359	9.851	8.192	10.923	90	15	75
Zalaigrice	k	1.350	413	3.243	1.037	4.280	1.785	—	1.785	2.495	2.495	4.159	60	—	60
Zalaszabar	n	2.922	1.406	14.320	—	14.320	8.840	—	8.840	8.745	5.480	7.307	120	45	75
Zalaszentmárton	k	857	305	3.411	450	3.861	2.585	49	2.634	2.722	1.227	1.637	166	91	75
Zalaszentmihály	k	3.583	1.554	12.687	372	13.059	7.370	—	7.370	5.689	5.689	9.481	60	—	60
Sümegi j.															
Bazsi	k	1.578	956	7.759	200	7.959	6.206	—	6.206	2.798	1.753	3.511	80	30	50
Bodorfa	k	383	298	2.011	—	2.011	1.416	—	1.416	1.230	595	1.191	103	53	50
Csabrendek	n	7.576	3.406	26.404	1.106	27.510	16.256	—	16.256	15.938	11.254	16.551	96	28	68
Dabronc	k	3.520	1.128	9.243	1.092	10.335	4.489	1.560	6.049	4.786	4.286	7.144	67	7	60
Döbröce	k	471	250	1.631	60	1.691	1.223	60	1.283	739	408	1.018	73	33	40
Gógánfa	k	2.239	981	10.406	2.866	13.272	9.104	—	9.104	9.222	4.168	5.955	155	85	70
Gyepükaján	k	1.840	803	4.695	—	4.695	2.654	—	2.654	2.041	2.041	3.907	53	—	53
Hetyefő	k	713	208	2.888	—	2.888	1.733	90	1.823	2.280	1.065	1.420	161	86	75
Hosztót	k	1.266	373	3.011	—	3.011	1.906	50	1.956	1.710	1.055	2.120	81	31	50
Káptalanfa	k	5.737	1.187	8.403	100	8.503	5.394	—	5.394	3.109	3.109	6.615	47	—	47
Kisgörbő	k	1.167	395	4.180	335	4.515	2.540	—	2.540	2.650	1.975	3.045	87	22	65
Kisvásárhely	k	759	294	2.129	—	2.129	1.427	—	1.427	1.369	702	1.405	97	47	50
Megyer	k	739	135	2.270	—	2.270	1.443	18	1.461	1.571	809	1.621	97	47	50
Mihályfa	k	2.202	756	8.276	—	8.276	4.350	—	4.350	4.394	3.926	6.041	73	8	65
Nagygörbő	k	1.291	513	3.654	170	3.824	1.860	—	1.860	2.334	1.964	2.976	78	13	65
Nemeshany	k	1.803	682	4.736	—	4.736	2.632	—	2.632	2.104	2.104	3.829	55	—	55
Nyirád	k	10.675	1.637	14.599	1.000	15.599	6.686	—	6.686	8.913	8.913	10.663	85	—	85
Óhíd	n	2.145	929	6.640	1.685	8.325	5.163	—	5.163	4.851	3.162	6.419	76	26	50
Rigács	k	1.070	545	5.013	—	5.013	2.988	—	2.988	3.039	2.025	3.379	90	30	60
Sümeg	n	10.603	5.491	104.609	29.488	134.097	112.047	—	112.047	22.050	22.050	36.687	60	—	60
Sümegcsehi	k	3.024	900	6.535	480	7.015	3.430	604	4.034	2.981	2.981	5.324	56	—	56
Sümegprága	k	913	718	5.593	150	5.743	4.454	—	4.454	1.744	1.289	2.579	68	18	50
Szalapa	k	473	390	2.818	—	2.818	2.062	—	2.062	1.685	756	1.528	110	60	50
Szentimrefalva	k	1.661	551	5.216	1.190	6.406	4.255	—	4.255	4.503	2.151	2.869	157	82	75
Szőc	k	1.311	472	3.255	155	3.410	1.522	—	1.522	2.266	1.888	2.224	102	17	85
Ukk	k	2.411	758	7.523	3.430	10.953	8.955	—	8.955	6.034	1.998	4.615	131	87	44
Vindornyaszőllős	k	1.821	731	6.374	—	6.374	3.502	—	3.502	3.929	2.872	4.443	88	23	65
Zalaerdőd	k	3.040	759	9.037	—	9.037	5.280	805	6.085	5.687	2.952	3.936	144	69	75
Zalagalsa	k	1.425	449	4.186	—	4.186	2.511	—	2.511	2.317	1.675	2.618	89	25	64
Zalagyömörő	k	2.609	1.118	8.916	1.294	10.210	7.175	—	7.175	7.147	3.035	4.347	164	94	70
Zalameggyes	k	446	186	1.903	—	1.903	1.359	25	1.384	1.267	519	1.040	122	72	50
Zalaszegvár	k	1.115	470	4.202	—	4.202	2.532	—	2.532	2.496	1.670	2.784	90	30	60
Tapolcai j.															
Badacsonytomaj	n	5.682	2.656	23.522	11.427	34.949	16.209	—	16.209	22.440	18.740	23.427	96	16	80
Balatonederics	k	3.119	1.252	13.554	4.000	17.554	11.781	—	11.781	9.928	5.773	8.248	120	50	70
Balatonhenye	k	2.044	617	5.501	—	5.501	3.005	—	3.005	2.496	2.496	3.674	68	—	68
Diszel	k	9.459	1.644	12.552	—	12.552	8.233	—	8.233	4.319	4.319	12.333	35	—	35
Gyulakeszi	k	2.307	1.051	8.284	1.808	10.092	5.959	—	5.959	6.297	4.133	5.890	107	37	70
Hegyesd	k	1.911	371	3.177	—	3.177	1.974	—	1.974	1.203	1.203	1.986	60	—	60
Hegymagas	k	1.398	627	6.656	1.302	7.958	3.710	—	3.710	4.620	4.248	6.536	71	6	65

A községi háztartások 1934. évi költségvetési előirányzatainak főbb adatai községenkint.

A község neve	kis vagy nagyközségi jellege	területe kat. hold	lélekszáma az 1930. évi népszámlálás szerint	Az 1934. évre jogerősen megállapított háztartási költségvetési előirányzat szerint: a rendes (szükségletek összege pengő)	a rendkívüli (szükségletek összege pengő)	az összes (szükségletek összege pengő)	a rendes (fedezetek összege pengő)	a rendkívüli (fedezetek összege pengő)	az összes (fedezetek összege pengő)	A költségvetés összes hiánya a községek segélyezési alapjából kapott segély: nélkül (pengő)	beszámításával (pengő)	A községt pótadó kivetésének alapjául szolgáló állami adók összege pengő	Az államsegélynélk. mutatk. hiány a közs. pótadó alapok hány %-a	A 14. rovat alattiból kiegyenlítést nyert: államsegéllyel (%)	közs. pótadó kivetésével (%)
1	2	3	4	5	6	7	8	9	10	11	12	13	14	15	16
Kapolcs	k	2.373	937	9.403	4.500	13.903	10.344	—	10.344	6.332	3.559	5.651	112	49	63
Káptalantóti	k	1.245	903	15.362	2.525	17.887	11.052	3.790	14.842	7.853	3.045	4.350	181	111	70
Kékkút	k	640	264	3.518	—	3.518	2.492	—	2.492	2.133	1.026	1.866	114	59	55
Kisapáti	k	1.217	756	7.668	159	7.827	5.294	—	5.294	4.961	2.533	5.066	98	48	50
Kővágóörs	k	5.896	2.389	19.962	3.108	23.070	14.123	—	14.123	9.947	8.947	14.912	67	7	60
Köveskál	k	2.486	946	11.117	400	11.517	9.259	—	9.259	2.258	2.258	7.462	31	—	31
Lesencefistvánd	k	4.686	1.232	13.586	397	13.983	8.469	—	8.469	5.514	5.514	9.276	60	—	60
Lesencenémetfalu	k	1.250	878	6.340	—	6.340	4.097	—	4.097	2.243	2.243	4.163	54	—	54
Lesencetomaj	k	4.753	1.209	12.420	—	12.420	8.091	—	8.091	4.329	4.329	8.041	54	—	54
Mindszentkálla	k	1.872	912	7.914	130	8.044	5.101	—	5.101	5.520	2.943	5.262	105	49	56
Monostorapáti	k	4.435	1.381	12.185	—	12.185	7.222	—	7.222	4.963	4.963	8.292	60	—	60
Monoszló	k	1.285	436	4.058	90	4.148	2.665	—	2.665	1.929	1.483	2.473	78	18	60
Nemesgulács	k	1.408	1.178	8.097	240	8.337	5.910	—	5.910	5.218	2.427	4.855	107	57	50
Nemestördemic	k	1.781	1.477	17.296	100	17.396	11.800	70	11.870	9.660	5.526	6.583	147	63	84
Nemesvita	k	1.313	1.079	8.206	—	8.206	5.986	—	5.986	4.019	2.220	4.271	94	42	52
Pula	k	2.544	493	5.292	—	5.292	2.442	—	2.442	3.122	2.850	4.385	71	6	65
Raposka	k	844	368	3.686	579	4.265	2.462	—	2.462	2.851	1.803	3.025	94	34	60
Rendes	k	1.943	298	5.044	1.200	6.244	4.737	—	4.737	3.393	1.507	2.523	135	75	60
Salföld	k	2.461	792	11.796	—	11.796	6.561	2.594	9.155	5.921	2.641	4.403	134	74	60
Sáska	k	1.161	550	3.620	—	3.620	2.483	—	2.483	1.137	1.137	2.277	50	—	50
Szentbékkála	k	1.866	729	8.055	1.928	9.983	7.204	—	7.204	6.990	2.779	5.097	137	82	55
Szepezd	k	4.427	512	5.504	1.745	7.249	4.318	—	4.318	3.642	2.931	3.449	106	21	85
Szigliget	k	6.428	1.245	14.100	100	14.200	7.740	163	7.903	10.717	6.297	10.496	102	42	60
Taliándörögd	k	4.848	1.233	10.352	200	10.552	5.976	—	5.976	6.728	4.576	6.172	109	35	74
Tapolca	n	6.975	7.572	248.473	5.023	253.496	212.440	—	212.440	41.056	41.056	85.454	49	—	49
Vigánt	k	383	107	1.136	—	1.136	715	—	715	673	421	842	80	30	50
Zalahaláp	k	4.201	1.360	9.114	436	9.550	4.135	—	4.135	6.559	5.415	7.736	85	15	70
Zalapetend	k	1.590	485	4.825	1.250	6.075	4.272	—	4.272	3.821	1.803	3.006	127	67	60
Zalaegerszegi j.															
Alibánfa	k	1.087	442	5.623	1.021	6.644	2.829	1.000	3.829	3.693	2.815	3.785	98	23	75
Alsóbagod	k	703	452	4.224	—	4.224	2.005	500	2.505	2.203	1.719	2.865	77	17	60
Alsónemesapáti	k	2.474	1.094	9.606	2.400	12.006	7.857	—	7.857	8.918	4.149	5.187	172	92	80
Andráshida	k	1.336	637	5.250	25	5.275	2.610	545	3.155	2.520	2.120	4.241	59	9	50
Apátfa	k	376	155	1.629	10	1.639	823	—	823	1.358	816	1.361	100	40	60
Babosdöbréte	k	2.211	899	6.892	500	7.392	5.059	—	5.059	5.909	2.333	3.111	190	115	75
Bak	k	3.852	1.501	13.449	—	13.449	7.142	—	7.142	8.800	6.307	7.884	112	32	80
Bazita	k	771	531	5.933	50	5.983	5.013	—	5.013	5.169	970	1.294	399	324	75
Bocfölde	k	1.528	895	5.661	—	5.661	3.189	—	3.189	2.472	2.472	4.085	60	—	60
Boncodfölde	k	1.022	351	4.757	20	4.777	2.889	500	3.389	2.563	1.388	2.145	120	55	65
Botfa	k	1.987	914	8.864	3.300	12.164	8.434	—	8.434	9.223	3.730	4.663	198	118	80
Böde	k	1.021	612	4.591	—	4.591	3.737	—	3.737	3.328	854	1.143	291	216	75
Bőrönd	k	1.121	407	2.732	—	2.732	1.724	—	1.724	1.848	1.008	1.454	127	57	70
Budafa	k	611	364	2.267	125	2.392	1.570	150	1.720	1.402	672	1.345	104	54	50
Csácsbozsok	k	1.666	836	7.608	50	7.658	3.836	600	4.436	3.222	3.222	5.354	60	—	60
Csatár	k	1.142	627	6.756	—	6.756	5.538	—	5.538	4.584	1.218	2.056	223	163	60
Csöde	k	1.843	262	2.584	120	2.704	1.829	—	1.829	1.873	875	1.750	107	57	50
Dobronhegy	k	370	149	2.166	50	2.216	1.916	—	1.916	1.572	300	601	262	212	50
Ebergény	k	623	606	2.926	10	2.936	1.904	—	1.904	2.092	1.032	1.474	142	72	70
Felsőbagod	k	757	285	3.033	—	3.033	1.487	—	1.487	2.321	1.546	2.223	104	34	70
Gellénháza	k	902	855	6.861	2.360	9.221	8.164	—	8.164	7.048	1.057	1.544	456	386	70
Gyűrűs	k	725	381	2.984	100	3.084	1.544	—	1.544	1.955	1.540	1.926	102	22	80
Hagyáros	k	835	196	1.569	—	1.569	799	—	799	1.151	770	951	121	41	80
Hottó	k	601	387	3.313	—	3.313	2.406	—	2.406	2.081	907	1.134	184	104	80
Kávás	k	1.160	487	4.563	—	4.563	2.734	200	2.934	2.950	1.629	2.328	127	57	70
Kemendollár	k	3.101	858	8.810	30	8.840	2.934	—	2.934	6.355	5.906	8.498	75	5	70
Keménfa	k	2.591	254	3.419	200	3.619	2.172	—	2.172	2.690	1.447	2.631	102	47	55
Kiskutas	k	821	316	3.122	17	3.139	1.495	—	1.495	2.064	1.644	2.199	94	19	75
Kispáli	k	699	313	3.016	891	3.907	2.467	—	2.467	2.974	1.440	1.800	165	85	80
Nagykutas	k	1.469	708	5.176	34	5.210	2.493	—	2.493	2.717	2.717	3.700	74	—	74
Nagylengyel	k	1.791	708	7.346	1.410	8.756	6.939	—	6.939	4.772	1.817	3.030	158	98	60

A községi háztartások 1934. évi költségvetési előirányzatainak főbb adatai községenkint.

A község neve	kis vagy nagyközségi jellege	területe kat. hold	lélekszáma az 1930. évi népszámlálás szerint	Az 1934. évre jogerősen megállapított háztartási költségvetési előirányzat szerint: a rendes (szükségletek összege pengő)	a rendkívüli (szükségletek összege pengő)	az összes (szükségletek összege pengő)	a rendes (fedezetek összege pengő)	a rendkívüli (fedezetek összege pengő)	az összes (fedezetek összege pengő)	A költségvetés összes hiánya a községek segélyezési alapjából kapott segély: nélkül (pengő)	beszámításával (pengő)	A községt pótadó kivetésének alapjául szolgáló állami adók összege pengő	Az államsegélynélk. mutatk. hiány a közs. pótadó alapok hány %-a	A 14. rovat alattiból kiegyenlítést nyert: államsegéllyel (%)	közs. pótadó kivetésével (%)
1	2	3	4	5	6	7	8	9	10	11	12	13	14	15	16
Nagypáli	k	1.179	409	4.109	432	4.541	2.205	—	2.205	2.931	2.336	3.008	97	19	78
Nemesapáti	k	1.804	882	8.122	1.200	9.322	5.682	—	5.682	6.094	3.640	4.551	134	54	80
Ormándlak	k	993	278	3.285	1.150	4.435	3.598	—	3.598	3.674	837	1.196	307	237	70
Ozmánbük	k	1.168	398	4.258	60	4.318	3.198	—	3.198	2.803	1.120	1.872	150	90	60
Ördöghenye	k	1.092	559	4.885	1.100	5.985	4.287	—	4.287	3.683	1.698	3.403	108	58	50
Petőhenye	k	957	517	3.710	916	4.626	3.236	—	3.236	3.134	1.390	2.781	113	63	50
Pókafa	k	688	361	3.617	—	3.617	1.844	—	1.844	2.288	1.773	2.164	106	24	82
Pózva	k	505	341	3.239	1.221	4.460	2.137	1.100	3.237	2.089	1.223	1.712	122	50	72
Pusztacsalád	k	1.344	484	3.870	—	3.870	2.568	250	2.818	1.747	1.052	1.401	125	50	75
Pusztaszentlászló	k	1.519	786	4.200	—	4.200	2.042	—	2.042	2.158	2.158	3.051	70	—	70
Rózsásszeg	k	612	332	2.837	125	2.962	2.429	—	2.429	2.070	533	889	233	173	60
Ságod	k	1.383	908	6.347	34	6.381	3.687	—	3.687	4.377	2.694	4.145	106	41	65
Salomvár	k	4.639	1.307	8.989	—	8.989	4.828	300	5.128	4.490	3.861	5.548	81	11	70
Sárhida	k	809	676	10.528	158	10.686	8.922	—	8.922	8.134	1.764	2.353	346	271	75
Söjtör	k	6.488	2.352	16.977	180	17.157	10.054	—	10.054	7.103	7.103	14.217	50	—	50
Szenterzsébethegy	k	679	428	2.334	10	2.344	1.599	—	1.599	1.620	745	1.490	109	59	50
Szepetk	k	2.757	1.117	10.970	—	10.970	5.717	—	5.717	5.727	5.253	8.429	68	5	63
Teskánd	k	823	328	4.523	323	4.846	2.479	800	3.279	2.445	1.567	2.418	101	36	65
Vaspör	k	2.341	953	10.517	60	10.577	8.390	—	8.390	7.586	2.187	3.124	243	173	70
Vítenyédszentpál	k	1.301	401	3.778	—	3.778	1.878	—	1.878	3.029	1.900	2.714	112	42	70
Vorhota	k	115	170	1.132	5	1.137	815	—	815	854	322	643	133	83	50
Vöcköd	k	490	218	2.263	250	2.513	1.414	100	1.514	1.818	999	1.432	127	57	70
Zalabesenyő	k	1.822	884	8.259	3.395	11.654	7.842	—	7.842	8.163	3.812	4.765	171	91	80
Zalaboldogfa	k	2.040	663	5.506	20	5.526	3.175	—	3.175	4.136	2.351	4.702	88	38	50
Zalacsép	k	1.675	524	3.642	180	3.822	2.502	—	2.502	2.335	1.320	2.638	89	39	50
Zalaháshágy	k	2.075	713	7.198	60	7.258	5.065	200	5.265	4.584	1.993	3.372	136	76	60
Zalaistvánd	k	1.870	796	7.574	—	7.574	3.077	433	3.510	4.064	4.064	6.797	60	—	60
Zalalövő	n	9.266	3.375	37.827	7.008	44.835	32.245	1.400	33.645	21.131	11.190	18.651	113	53	60
Zalaszentgyörgy	k	1.703	523	5.427	—	5.427	2.701	200	2.901	3.648	2.526	3.894	94	29	65
Zalaszentiván	k	2.189	834	9.405	2.268	11.673	5.662	2.300	7.962	4.356	3.711	6.166	71	11	60
Zalaszentlőrinc	k	834	482	4.492	900	5.392	3.326	300	3.626	2.947	1.766	2.529	117	47	70
Zalaszentmihályfa	k	1.114	185	3.086	—	3.086	2.078	—	2.078	1.870	1.008	1.439	130	60	70
Zalaszentgróti j.															
Almásháza	k	869	233	2.286	55	2.341	1.591	—	1.591	1.688	750	1.499	113	63	50
Aranyod	k	934	524	4.712	2.016	6.728	3.649	—	3.649	3.724	3.079	4.105	91	16	75
Barátsziget	k	162	97	1.076	—	1.076	643	—	643	723	433	730	99	39	60
Batyk	k	1.417	997	8.237	30	8.267	4.903	200	5.103	4.511	3.164	4.219	107	32	75
Bezeréd	k	2.109	1.011	5.438	—	5.438	2.557	—	2.557	3.365	2.881	4.802	70	10	60
Bókaháza	k	1.153	673	5.097	100	5.197	3.307	—	3.307	2.884	1.890	3.781	76	26	50
Csáford	k	4.279	1.520	14.156	816	14.972	5.964	100	6.064	9.822	8.908	12.726	77	7	70
Dötk	k	293	163	1.444	—	1.444	993	—	993	794	451	903	88	38	50
Gyülevész	k	1.190	559	4.991	378	5.369	1.985	—	1.985	3.384	3.384	4.513	75	—	75
Kallósd	k	879	454	2.489	111	2.600	1.488	—	1.488	1.740	1.112	2.224	78	28	50
Kehida	k	1.790	834	7.537	1.651	9.188	6.376	—	6.376	5.211	2.812	4.688	111	51	60
Kisszentgrót	k	1.531	1.370	9.906	1.065	10.971	6.350	100	6.450	6.461	4.521	6.194	104	31	73
Kustány	k	1.526	605	5.052	880	5.932	2.756	—	2.756	4.116	3.176	4.236	97	22	75
Pakod	k	2.185	1.346	12.843	—	12.843	7.321	—	7.321	8.416	5.522	7.889	107	37	70
Sénye	k	534	229	2.182	185	2.367	1.164	—	1.164	1.568	1.203	1.649	95	22	73
Tekenye	k	1.219	1.172	5.746	500	6.246	3.102	—	3.102	3.907	3.144	4.491	87	17	70
Tilaj	k	1.417	673	3.411	40	3.451	2.354	—	2.354	1.501	1.097	2.194	68	18	50
Türje	k	6.741	2.605	22.120	60	22.180	13.686	450	14.136	8.044	8.044	13.408	60	—	60
Tüskeszentpéter	k	765	459	3.944	—	3.944	2.535	—	2.535	2.416	1.409	2.013	120	50	70
Zalabér	k	2.225	1.307	14.012	1.000	15.012	8.202	—	8.202	8.395	6.810	9.080	92	17	75
Zalacsány	k	2.605	1.059	10.403	370	10.773	5.777	—	5.777	6.008	4.996	7.138	84	14	70
Zalakoppány	k	1.882	1.273	11.321	282	11.603	6.743	—	6.743	6.791	4.860	6.481	105	30	75
Zalanémetfalu	k	953	392	2.503	48	2.551	1.796	—	1.796	1.435	755	1.510	95	45	50
Zalaszentgrót	n	1.289	2.458	37.746	2.830	40.576	29.189	—	29.189	11.387	11.387	18.984	60	—	60
Zalaszentlászló	k	2.239	1.153	8.627	475	9.102	4.339	—	4.339	4.763	4.763	7.110	67	—	67
Zalaudvarnok	k	2.282	1.144	11.323	80	11.403	5.005	700	5.705	7.734	5.698	7.806	99	26	73
Zalavég	k	1.887	1.141	9.784	14	9.798	6.017	100	6.117	7.051	3.681	4.908	144	69	75

A községi háztartások 1934. évi költségvetési előirányzatainak főbb adatai községenkint.

A község neve	kis vagy nagyközségi jellege	területe kat. hold	lélekszáma az 1930. évi népszámlálás szerint	Az 1934. évre jogerősen megállapított háztartási költségvetési előirányzat szerint: a rendes szükségletek összege pengő	a rendkívüli szükségletek összege pengő	az összes szükségletek összege pengő	a rendes fedezetek összege pengő	a rendkívüli fedezetek összege pengő	az összes fedezetek összege pengő	A költségvetés összes hiánya a községek segélyezési alapjából kapott segély: nélkül pengő	beszámításával pengő	A községi pótadó kivetésének alapjául szolgáló állami adók összege pengő	Az államsegélynélk. mutatk. hiány a közs. pótadó alapok hány %-a: államsegéllyel %	közs. pótadó kivetésével %	A 14. rovat alatti %-ból kiegyenlítést nyert: államsegéllyel %	közs. pótadó kivetésével %
1	2	3	4	5	6	7	8	9	10	11	12	13	14	15	16	
II. ALFÖLD.																
Bács-Bodrog vm.																
Bácsalmási j.																
Bácsalmás	n	25.571	13.045	142.036	35.627	177.663	111.395	20	111.415	66.248	66.248	132.495	50	—	50	
Csikéria	n	4.483	1.975	38.002	5.964	43.966	32.243	—	32.243	11.723	11.723	18.928	62	—	62	
Katymár	n	12.349	4.818	82.862	12.828	95.690	57.682	2.000	59.682	42.209	36.008	45.010	94	14	80	
Kelebia	n	11.801	3.566	58.212	3.300	61.512	51.977	—	51.977	9.535	9.535	23.496	41	—	41	
Kunbaja	n	5.856	3.056	40.926	2.360	43.286	31.997	30	32.027	11.259	11.259	26.865	42	—	42	
Madaras	n	8.567	5.928	88.314	1.621	89.935	60.518	—	60.518	40.537	29.417	36.772	110	30	80	
Mátételke	n	4.853	772	23.463	9.220	32.683	18.039	—	18.039	23.828	14.644	18.305	130	50	80	
Tataháza	n	4.536	1.862	35.711	450	36.161	22.697	—	22.697	14.600	13.464	19.234	76	6	70	
Tompa	n	12.045	5.483	94.105	100	94.205	70.299	9.339	79.638	14.567	14.567	36.418	40	—	40	
Bajai j.																
Bácsbokod	n	11.109	4.440	88.959	12.192	101.151	57.805	353	58.158	45.159	42.993	57.325	79	4	75	
Bácsborsod	n	15.757	1.845	49.072	5.044	54.116	16.812	2.500	19.312	35.293	34.804	43.505	81	1	80	
Bátmonostor	n	6.088	2.504	37.817	2.100	39.917	23.464	—	23.464	21.847	16.453	23.504	93	23	70	
Csátalja	n	6.781	2.677	45.880	8.740	54.620	31.338	3.000	34.338	21.937	20.282	28.975	76	6	70	
Csávoly	n	8.243	3.104	55.924	—	55.924	41.392	—	41.392	14.532	14.532	34.603	42	—	42	
Dávod	n	7.640	3.284	54.734	2.936	57.670	38.232	2.000	40.232	24.384	17.438	24.912	98	28	70	
Felsőszentiván	n	6.938	2.801	50.451	—	50.451	30.446	1.648	32.094	18.357	18.357	30.596	60	—	60	
Gara	n	10.420	4.124	63.394	—	63.394	45.707	—	45.707	17.687	17.687	42.113	42	—	42	
Hercegszántó	n	7.518	3.377	57.032	3.365	60.397	37.152	—	37.152	30.950	23.245	29.055	107	27	80	
Nagybaracska	n	7.996	3.929	64.312	6.435	70.747	46.925	—	46.925	30.680	23.822	29.778	103	23	80	
Szeremle	n	5.805	1.913	26.138	640	26.778	16.728	—	16.728	10.050	10.050	20.122	50	—	50	
Vaskút	n	12.425	4.907	88.606	1.755	90.361	58.802	—	58.802	31.559	31.559	52.599	60	—	60	
Jánoshalmi j.																
Borota	n	14.213	3.751	45.157	1.857	47.014	20.982	—	20.982	33.029	26.032	34.709	95	20	75	
Jánoshalma	n	33.677	14.839	189.104	10.721	199.825	138.489	—	138.489	61.336	61.336	102.229	60	—	60	
Kisszállás	n	15.998	1.807	13.997	—	13.997	5.778	—	5.778	8.219	8.219	23.914	35	—	35	
Mélykút	n	23.598	8.043	116.161	10.000	126.161	80.073	3.817	83.890	42.271	42.271	93.937	45	—	45	
Rém	n	6.941	1.618	30.181	760	30.941	19.009	—	19.009	17.111	11.932	15.910	108	33	75	
Békés vm.																
Békési j.																
Békés	n	60.901	28.907	455.316	67.293	522.609	351.568	4.320	355.888	166.721	166.721	287.811	58	—	58	
Köröstarcsa	n	15.493	5.678	82.309	37.539	119.848	80.571	—	80.571	65.105	39.277	57.772	113	45	68	
Mezőberény	n	25.458	14.410	196.731	41.700	238.431	165.187	1.800	166.987	71.444	71.444	140.159	51	—	51	
Gyomai j.																
Endrőd	n	26.387	13.928	167.593	15.478	183.071	135.534	2.500	138.034	45.037	45.037	105.015	43	—	43	
Gyoma	n	39.105	12.244	203.771	35.478	239.249	155.894	12.000	167.894	71.355	71.355	132.288	54	—	54	
Gyulai j.																
Doboz	n	14.729	6.469	64.901	29.386	94.287	39.600	19.798	59.398	34.889	34.889	58.208	60	—	60	
Gyulavári	n	13.377	4.065	45.843	8.899	54.742	29.329	1.780	31.109	23.633	23.633	39.664	60	—	60	
Kétegyháza	n	7 802	4.939	47.870	18.496	66.366	40.898	4.000	44.898	21.468	21.468	35.786	60	—	60	
Mezőmegyer	n	1.423	1.076	16.898	5.174	22.072	15.785	600	16.385	9.046	5.687	8.380	108	40	68	
Újkígyós	n	15.178	5.685	61.404	8.088	69.492	35.553	400	35.953	33.539	33.539	59.934	56	—	56	
Orosházi j.																
Békéssámson	n	13.489	4.389	67.645	15.648	83.293	40.704	—	40.704	50.501	42.589	62.635	81	13	68	
Csorvás	n	15.683	6.869	86.102	17.540	103.642	53.256	5.000	58.256	56.069	45.386	66.748	84	16	68	
Gádoros	n	1.084	4.525	39.397	1.929	41.326	27.696	5.582	33.278	8.048	8.048	13.414	60	—	60	
Gerendás	n	5.959	2.188	27.560	4.843	32.403	13.637	532	14.169	18.234	18.234	36.468	50	—	50	
Nagyszénás	n	16.417	6.666	77.965	30.998	108.963	61.569	850	62.419	70.729	46.544	71.609	99	34	65	
Orosháza	n	20.356	24.926	459.371	23.788	483.159	387.048	—	387.048	96.111	96.111	213.624	45	—	45	
Pusztaföldvár	n	9.942	3.446	46.490	2.983	49.473	23.952	1.400	25.352	24.121	24.121	56.596	43	—	43	
Szentetornya	n	15.967	5.732	70.976	4.369	75.345	40.275	662	40.937	34.408	34.408	83.371	42	—	42	
Tótkomlós	n	9.748	11.143	156.118	19.300	175.418	135.655	—	135.655	39.763	39.763	66.272	60	—	60	

A községi háztartások 1934. évi költségvetési előirányzatainak főbb adatai községenkint.

A község neve	kis vagy nagyközségi jellege	területe kat. hold	lélekszáma az 1930. évi népszámlálás szerint	Az 1934. évre jogerősen megállapított háztartási költségvetési előirányzat szerint: a rendes szükségletek összege pengő	a rendkívüli szükségletek összege pengő	az összes szükségletek összege pengő	a rendes fedezetek összege pengő	a rendkívüli fedezetek összege pengő	az összes fedezetek összege pengő	A költségvetés összes hiánya a községek segélyezési alapjából kapott segély: nélkül pengő	beszámításával pengő	A községi pótadó kivetésének alapjául szolgáló állami adók összege pengő	Az államsegélynélk. mutatk. hiány a közs. pótadó alapok hány %-a: államsegéllyel %	közs. pótadó kivetésével %	A 14. rovat alatti %-ból kiegyenlítést nyert: államsegéllyel %	közs. pótadó kivetésével %
1	2	3	4	5	6	7	8	9	10	11	12	13	14	15	16	
Szarvasi j.																
Békésszentandrás	n	12.088	6.123	66.526	11.232	77.758	51.183	300	51.483	38.556	26.275	41.708	92	29	63	
Csabacsűd	n	11.628	1.839	20.873	13.403	34.276	9.736	—	9.736	24.540	24.540	40.899	60	—	60	
Kondoros	n	15.764	7.178	110.141	12.500	122.641	70.475	3.100	73.575	54.383	49.066	81.779	66	6	60	
Öcsöd	n	21.560	7.972	109.821	20.890	130.711	79.365	910	80.275	50.436	50.436	84.061	60	—	60	
Szarvas	n	45.126	25.561	392.361	37.565	429.926	274.006	—	274.006	155.920	155.920	229.337	68	—	68	
Szeghalmi j.																
Füzesgyarmat	n	36.318	11.353	120.333	3.453	123.786	67.469	2.400	69.869	53.917	53.917	96.404	56	—	56	
Körösladány	n	23.327	8.150	120.684	26.306	146.990	103.588	1.651	105.239	69.915	41.751	64.235	109	44	65	
Szeghalom	n	39.921	10.293	150.060	13.462	163.522	112.164	—	112.164	51.358	51.358	91.514	56	—	56	
Vésztő	n	21.102	10.287	109.504	57.519	167.023	127.876	—	127.876	77.834	39.147	60.229	129	64	65	
Bihar vm.																
Berettyóújfalusi j.																
Bakonszeg	n	6.015	1.902	27.325	3.701	31.026	21.539	—	21.539	16.919	9.487	15.813	107	47	60	
Berettyószentmárton	n	11.288	1.967	22.546	1.693	24.239	14.858	—	14.858	9.381	9.381	21.361	44	—	44	
Berettyóújfalu	n	18.431	10.899	138.796	98.155	236.951	183.629	—	183.629	65.381	53.322	88.871	74	14	60	
Csökmő	n	14.148	3.851	51.164	2.186	53.350	34.328	—	34.328	28.657	19.022	38.045	75	25	50	
Darvas	n	7.332	1.462	18.323	632	18.955	10.926	—	10.926	9.418	8.029	16.058	59	9	50	
Furta	n	7.447	2.185	24.886	4.324	29.210	21.414	—	21.414	14.685	7.796	15.592	94	44	50	
Gáborján	n	4.599	1.782	20.437	4.429	24.866	16.976	—	16.976	13.772	7.890	13.150	105	45	60	
Hencida	n	6.602	2.357	25.477	5.440	30.917	21.584	—	21.584	13.910	9.333	18.666	75	25	50	
Szentpéterszeg	n	4.361	1.942	27.211	8.086	35.297	26.601	—	26.601	24.734	8.696	13.379	185	120	65	
Újfúrás	k	525	1.018	6.018	150	6.168	5.055	—	5.055	2.316	1.113	2.226	104	54	50	
Váncsod	n	6.054	2.064	23.662	1.893	25.555	18.523	—	18.523	9.348	7.032	14.064	66	16	50	
Vekerd	k	1.295	489	5.199	—	5.199	3.521	—	3.521	2.789	1.678	3.357	83	33	50	
Zsáka	n	13.750	3.412	41.531	—	41.531	26.791	—	26.791	17.071	14.740	29.481	58	8	50	
Biharkeresztesi j.																
Ártánd	n	4.163	982	12.266	500	12.766	6.606	—	6.606	7.888	6.160	12.320	64	14	50	
Bedő	n	1.772	660	9.361	2.486	11.847	8.955	—	8.955	7.955	2.892	5.784	138	88	50	
Berekböszörmény	n	7.430	3.188	31.122	9.954	41.076	26.292	—	26.292	18.919	14.784	24.641	77	17	60	
Biharkeresztes	n	8.561	4.271	66.458	6.152	72.610	55.288	—	55.288	31.964	17.322	28.870	111	51	60	
Bojt	n	4.114	1.296	13.382	—	13.382	8.022	—	8.022	5.641	5.360	10.721	53	3	50	
Komádi	n	28.419	9.698	105.425	15.704	121.129	83.488	—	83.488	41.316	37.641	75.282	55	5	50	
Körösszakál	n	2.610	1.198	12.342	958	13.300	9.311	—	9.311	6.946	3.989	7.978	87	37	50	
Körösszegapáti	n	7.498	2.134	21.329	7.100	28.429	17.693	—	17.693	17.425	10.736	21.472	81	31	50	
Magyarhomorog	n	9.049	1.756	18.949	1.055	20.004	9.556	—	9.556	10.565	10.448	20.897	51	1	50	
Mezőpeterd	k	3.168	869	9.211	4.123	13.334	9.291	—	9.291	8.260	4.043	8.086	102	52	50	
Mezősas	n	4.587	1.740	19.368	490	19.858	12.651	—	12.651	9.674	7.207	13.105	74	19	55	
Nagykereki	n	5.902	2.026	19.026	600	19.626	12.042	—	12.042	7.829	7.584	15.169	52	2	50	
Told	k	2.591	690	8.709	663	9.372	5.277	—	5.277	4.841	4.095	8.190	59	9	50	
Cséffa-nagyszalontai j.																
Biharugra	n	8.872	2.112	26.572	2.286	28.858	20.131	—	20.131	12.688	8.727	17.455	73	23	50	
Geszt	n	10.807	1.463	27.986	2.267	30.253	21.844	—	21.844	15.667	8.409	15.290	102	47	55	
Körösnagyharsány	n	3.577	1.443	20.880	3.618	24.498	18.482	—	18.482	12.694	6.016	10.028	127	67	60	
Kötegyán	n	8.064	2.679	29.042	12.041	41.083	27.856	—	27.856	21.070	13.227	22.045	96	36	60	
Méhkerék	n	4.311	2.263	22.994	2.032	25.026	18.650	—	18.650	11.522	6.376	10.627	108	48	60	
Mezőgyán	n	10.265	2.283	33.714	3.398	37.112	25.692	—	25.692	19.216	11.420	20.765	93	38	55	
Nagyszalonta	n	3.712	487	17.431	1.500	18.931	15.121	—	15.121	3.810	3.810	9.322	41	—	41	
Okány	n	12.288	5.161	51.853	2.127	53.980	32.052	—	32.052	22.940	21.928	43.856	52	2	50	
Sarkad	n	22.375	12.233	204.084	42.826	246.910	164.594	900	165.494	81.416	81.416	160.169	51	—	51	
Sarkadkeresztúr	n	5.661	2.497	30.276	2.871	33.147	26.345	—	26.345	12.815	6.802	12.368	104	49	55	
Zsadány	n	11.441	3.115	27.409	3.140	30.549	17.031	—	17.031	15.511	13.518	27.036	57	7	50	
Derecskei j.																
Derecske	n	18.000	9.985	102.017	63.473	165.490	115.973	—	115.973	73.422	49.517	75,026	98	32	66	
Esztár	n	5.034	1.973	20.681	3.110	23.791	18.568	—	18.568	5.223	5.223	14.019	38	—	38	
Hajdúbagos	n	6.300	2.325	26.696	5.947	32.643	25.293	—	25.293	15.177	7.350	13.364	114	59	55	

A községi háztartások 1934. évi költségvetési előirányzatainak főbb adatai községenkint.

A község neve	kis vagy nagyközségi jellege	területe kat. hold	lélekszáma az 1930. évi népszámlálás szerint	Az 1934. évre jogerősen megállapított háztartási költségvetési előirányzat szerint: a rendes szükségletek összege pengő	a rendkívüli szükségletek összege pengő	az összes szükségletek összege pengő	a rendes fedezetek összege pengő	a rendkívüli fedezetek összege pengő	az összes fedezetek összege pengő	A költségvetés összes hiánya a községek segélyezési alapjából kapott segély pengő: nélkül	beszámításával pengő	A községi pótadó kivetésének alapjául szolgáló állami adók összege pengő	Az államsegély nélk. mutatk. hiány a közs. pótadó alapok hány %-a	A 14. rovat alatti %-ból kiegyenlítést nyert: államsegéllyel %	közs. pótadó kivetésével %
1	2	3	4	5	6	7	8	9	10	11	12	13	14	15	16
Kismarja	n	8.009	2.546	38.761	4.824	43.585	34.973	—	34.973	15.399	8.612	17.224	89	39	50
Konyár	n	7.247	3.094	32.255	1.747	34.002	24.324	—	24.324	9.678	9.678	22.709	43	—	43
Pocsaj	n	9.363	3.476	35.491	10.120	45.611	31.836	—	31.836	22.951	13.775	25.047	92	37	55
Sáránd	n	3.944	1.915	17.490	291	17.781	14.130	—	14.130	3.651	3.651	12.977	29	—	29
Tépe	n	4.032	1.232	15.807	2.033	17.840	12.842	48	12.890	6.104	4.950	9.900	62	12	50
Sárréti j.															
Báránd	n	7.396	4.110	49.638	6.124	55.762	41.982	—	41.982	23.609	13.780	22.968	103	43	60
Biharnagybajom	n	10.656	4.650	54.940	5.828	60.768	37.422	—	37.422	23.410	23.346	38.910	60	—	60
Bihartorda	k	3.889	1.585	18.273	650	18.923	12.810	—	12.810	6.113	6.113	12.657	49	—	49
Dancsháza	k	1.444	521	5.649	20	5.669	3.581	—	3.581	3.184	2.088	4.176	76	26	50
Nagyrábé	n	14.865	3.334	31.366	1.940	33.306	17.548	—	17.548	15.758	15.758	41.040	39	—	39
Sáp	n	3.338	1.407	23.243	2.771	26.014	19.960	—	19.960	9.424	6.054	10.090	93	33	60
Sárrétudvari	n	9.457	4.759	41.983	9.455	51.438	32.000	—	32.000	26.115	19.438	32.398	81	21	60
Szerep	n	9.738	2.473	29.445	10.075	39.520	23.336	—	23.336	22.642	16.184	29.426	77	22	55
Székelyhídi j.															
Álmosd	n	5.941	2.323	25.600	2.078	27.678	19.282	—	19.282	15.119	8.396	15.267	99	44	55
Bagamér	n	8.600	3.541	36.512	7.447	43.959	33.993	—	33.993	19.981	9.966	16.610	120	60	60
Hosszúpályi	n	13.968	4.679	39.208	11.115	50.323	32.063	—	32.063	25.421	18.260	33.200	77	22	55
Kokad	n	3.179	986	14.153	381	14.534	10.655	—	10.655	6.870	3.879	7.758	89	39	50
Monostorpályi	n	7.722	2.363	26.960	4.901	31.861	24.204	—	24.204	14.663	7.657	13.922	105	50	55
Nagyléta	n	15.857	6.944	60.188	7.764	67.952	47.622	—	47.622	20.330	20.330	46.232	44	—	44
Újléta	n	2.576	1.320	11.187	4.048	15.235	12.227	—	12.227	8.590	3.008	6.016	143	93	50
Vértes	n	7.934	2.887	27.058	7.785	34.843	23.941	—	23.941	18.949	10.902	19.823	96	41	55
Csanád, Arad és Torontál k. e. e. vm.															
Battonyai j.															
Battonya	n	25.656	12.718	194.051	17.271	211.322	113.727	30	113.757	97.565	97.565	138.195	71	—	71
Dombegyház	k	12.731	4.953	77.228	7.642	84.870	36.504	—	36.504	52.474	48.366	69.094	76	6	70
Kevermes	n	8.180	5.098	85.589	6.136	91.725	57.971	—	57.971	33.754	33.754	42.194	80	—	80
Magyardombegyház	k	191	669	5.030	583	5.613	4.298	—	4.298	3.439	1.315	2.192	157	97	60
Mezőhegyes	n	30.193	8.359	75.353	4.650	80.003	42.558	15.617	58.175	21.828	21.828	145.524	15	—	15
Eleki j.															
Almáskamarás	n	2.604	2.482	23.143	2.382	25.525	15.054	1.720	16.774	13.484	8.751	12.502	108	38	70
Elek	n	22.043	8.446	114.941	15.723	130.664	67.775	—	67.775	62.889	62.889	83.291	76	—	76
Medgyesbodzás	n	5.504	2.521	29.901	5.142	35.043	15.855	—	15.855	21.462	19.188	27.412	78	8	70
Medgyesegyháza	n	6.272	4.908	55.405	9.478	64.883	37.359	5.000	42.359	22.524	22.524	35.690	64	—	64
Nagykamarás	n	10.169	4.385	38.086	3.100	41.186	13.887	—	13.887	27.299	27.299	41.383	66	—	66
Pusztaottlaka	k	2.488	1.327	15.280	1.336	16.616	9.216	—	9.216	12.350	7.400	9.250	134	54	80
Központi j.															
Ambrózfalva	n	1.950	1.025	18.180	4.547	22.727	18.292	—	18.292	16.749	4.435	8.870	50	—	50
Apátfalva	n	9.274	5.581	98.897	9.716	108.613	68.152	—	68.152	40.461	40.461	56.434	72	—	72
Csanádalberti	n	2.667	1.460	22.144	2.050	24.194	15.340	—	15.340	16.081	8.854	12.648	127	57	70
Csanádpalota	n	16.281	5.883	87.825	30.506	118.331	62.030	2.226	64.256	64.655	54.075	60.083	108	18	90
Földeák	n	12.465	5.555	82.726	642	83.368	47.055	116	47.171	36.197	36.197	59.416	61	—	61
Királyhegyes	n	1.492	1.007	13.936	1.001	14.937	9.816	—	9.816	8.858	5.121	8.536	104	44	60
Kövegy	n	1.693	901	14.593	983	15.576	10.484	1.000	11.484	6.459	4.092	5.846	110	40	70
Magyarcsanád	n	8.158	2.672	46.803	3.150	49.953	28.305	643	28.948	21.005	21.005	38.352	55	—	55
Nagykopánics	n	4.079	534	16.170	4.400	20.570	7.796	3.500	11.296	13.110	9.274	12.366	106	31	75
Nagylak	n	1.950	948	11.868	612	12.480	6.164	3.300	9.464	3.016	3.016	8.917	34	—	34
Nagymajláth	n	2.135	946	17.553	1.816	19.369	15.077	—	15.077	13.223	4.292	8.584	154	104	50
Pitvaros	n	2.283	2.978	27.663	860	28.523	17.043	—	17.043	16.336	11.480	12.755	128	38	90
Püspöklele	n	8.094	2.772	28.726	3.455	32.181	12.458	—	12.458	19.723	19.723	31.590	63	—	63
Mezőkovácsházi j.															
Csanádapáca	n	8.918	4.648	66.517	639	67.156	39.675	80	39.755	27.401	27.401	44.440	62	—	62
Dombiratos	n	2.566	1.514	30.821	1.053	31.874	21.316	—	21.316	23.395	10.558	15.083	155	85	70

A községi háztartások 1934. évi költségvetési előirányzatainak főbb adatai községenkint.

A község neve	kis vagy nagyközségi jellege	területe kat. hold	lélekszáma az 1930. évi népszámlálás szerint	Az 1934. évre jogerősen megállapított háztartási költségvetési előirányzat szerint: a rendes szükségletek összege pengő	a rendkívüli szükségletek összege pengő	az összes szükségletek összege pengő	a rendes fedezetek összege pengő	a rendkívüli fedezetek összege pengő	az összes fedezetek összege pengő	A költségvetés összes hiánya a községek segélyezési alapjából kapott segély pengő: nélkül	beszámításával pengő	A községi pótadó kivetésének alapjául szolgáló állami adók összege pengő	Az államsegély nélk. mutatk. hiány a közs. pótadó alapok hány %-a	A 14. rovat alatti %-ból kiegyenlítést nyert: államsegéllyel %	közs. pótadó kivetésével %
1	2	3	4	5	6	7	8	9	10	11	12	13	14	15	16
Kunágota	n	13.237	6.964	76.896	9.518	86.414	38.252	200	38.452	47.962	47.962	63.473	76	—	76
Magyarbánhegyes	n	6.341	3.982	79.902	6.313	86.215	31.254	300	31.554	64.918	54.661	60.734	107	17	90
Mezőkovácsháza	n	6.557	5.323	64.393	5.548	69.941	40.203	30	40.233	29.708	29.708	40.970	73	—	73
Nagybánhegyes	n	14.793	6.214	48.046	6.947	54.993	32.673	—	32.673	32.223	22.320	27.900	115	35	80
Reformátuskovácsháza	n	1.828	1.287	23.495	914	24.409	13.875	—	13.875	15.689	10.534	13.167	119	39	80
Végegyháza	n	1.449	1.851	25.613	3.289	28.902	20.935	—	20.935	19.237	7.967	13.278	145	85	60
Torontáli j.															
Deszk	n	9.822	2.761	36.962	10.416	47.378	23.530	—	23.530	29.256	23.848	34.069	86	16	70
Ferencszállás	k	701	688	10.075	600	10.675	9.188	—	9.188	4.945	1.487	2.975	166	116	50
Gyála	n	4.832	202	8.377	1.703	10.080	3.060	—	3.060	7.020	7.020	18.904	38	—	38
Kiszombor	n	11.711	5.008	92.615	14.105	106.720	61.361	5.280	66.641	40.079	40.079	50.340	80	—	80
Klárafalva	k	865	599	9.527	50	9.577	7.972	—	7.972	5.690	1.605	3.211	177	127	50
Kübekháza	n	4.359	1.984	28.774	1.474	30.248	14.949	—	14.949	16.407	15.299	21.856	75	5	70
Őszentiván	n	3.973	1.479	21.177	11.013	32.190	20.298	—	20.298	21.875	11.892	15.856	138	63	75
Szőreg	n	7.611	4.468	54.925	25.504	80.429	44.046	—	44.046	41.583	36.383	40.425	103	13	90
Újszentiván	n	3.313	1.394	26.368	1.120	27.488	19.419	—	19.419	8.069	8.069	16.880	48	—	48
Csongrád vm.															
Csongrádi j.															
Csanytelek	n	9.038	4.670	52.952	7.085	60.037	35.896	—	35.896	35.552	24.141	30.177	118	38	80
Fábiánsebestyén	k	9.203	1.330	21.458	1.206	22.664	7.340	—	7.340	15.324	15.324	29.768	52	—	52
Kistelek	n	12.023	8.690	128.843	19.360	148.203	122.487	—	122.487	30.665	25.716	32.145	95	15	80
Magyartés	k	2.162	415	5.351	290	5.641	2.002	209	2.211	3.430	3.430	5.719	60	—	60
Pusztaszer	n	7.584	1.857	16.607	1.600	18.207	9.723	—	9.723	9.918	8.484	10.606	94	14	80
Sövényháza	n	55.559	7.330	70.268	2.522	72.790	19.210	—	19.210	53.580	53.580	75.122	72	—	72
Tömörkény	n	5.948	3.793	38.052	18.863	56.915	43.119	1.600	44.719	22.105	12.196	15.245	145	65	80
Kiskundorozsmai j.															
Algyő	n	1.541	3.525	43.776	16.882	60.658	35.471	750	36.221	38.447	24.437	30.557	126	46	80
Kiskundorozsma	n	32.350	18.956	167.072	29.466	196.538	134.887	—	134.887	61.651	61.651	86.240	72	—	72
Öttömös	k	2.005	940	8.138	1.646	9.784	6.041	1.000	7.041	3.858	2.743	3.429	113	33	80
Pusztamérges	k	4.237	2.122	21.440	9.066	30.506	23.791	—	23.791	15.512	6.715	8.394	185	105	80
Sándorfalva	n	2.261	5.675	56.125	23.631	79.756	57.688	7.540	65.228	30.194	14.528	18.163	166	86	80
Tápé	n	7.334	4.288	50.706	1.512	52.218	29.218	3.800	33.018	19.200	19.200	24.961	77	—	77
Mindszenti j.															
Derekegyház	n	20.368	3.117	44.835	4.539	49.374	14.164	—	14.164	35.210	35.210	69.354	51	—	51
Mindszent	n	10.339	9.946	109.874	5.454	115.328	107.733	—	107.733	7.595	7.595	45.955	17	—	17
Nagymágocs	n	21.596	4.989	45.280	21.630	66.910	16.563	—	16.563	50.347	50.347	77.113	66	—	66
Szegvár	n	14.795	7.979	78.375	14.646	93.021	50.836	—	50.836	42.185	42.185	58.689	72	—	72
Hajdú vm.															
Központi j.															
Balmazújváros	n	45.112	14.894	171.593	29.100	200.693	117.714	—	117.714	82.979	82.979	111.000	75	—	75
Egyek	n	9.818	7.038	54.486	12.716	67.202	51.640	—	51.640	27.704	15.562	25.834	107	47	60
Hajdudorog	n	17.959	11.504	120.313	3.091	123.404	84.126	—	84.126	39.278	39.278	72.038	54	—	54
Hajdusámson	n	12.081	6.574	64.579	3.523	68.102	52.908	—	52.908	33.452	15.194	21.736	154	84	70
Józsa	n	2.631	3.884	31.441	329	31.770	23.180	—	23.180	14.030	8.590	14.316	98	38	60
Mikepércs	n	6.420	2.561	28.648	1.800	30.448	19.975	1.800	21.775	8.673	8.673	18.430	47	—	47
Téglás	n	6.663	2.794	26.020	6.076	32.096	23.897	—	23.897	15.153	8.199	13.635	111	51	60
Tiszacsege	n	23.511	5.521	46.886	5.035	51.921	33.744	—	33.744	25.995	18.177	30.071	86	26	60
Vámospércs	n	10.113	4.783	55.115	12.853	67.968	50.509	—	50.509	26.015	17.459	21.939	119	39	80
Püspökladányi j.															
Földes	n	10.446	5.654	51.673	18.045	69.718	43.882	—	43.882	25.836	25.836	40.567	64	—	64
Hajduszovát	n	10.230	4.148	73.384	2.458	75.842	45.085	4.350	49.435	35.183	26.407	43.881	80	20	60
Kaba	n	16.514	7.076	102.369	4.424	106.793	64.038	—	64.038	42.755	42.755	76.505	57	—	57
Nádudvar	n	35.573	10.036	109.126	15.940	125.066	79.941	—	79.941	57.125	45.125	88.723	64	13	51
Püspökladány	n	32.488	14.287	176.007	6.358	182.365	120.577	—	120.577	61.788	61.788	114.257	54	—	54
Tetétlen	n	6.318	2.232	33.440	9.650	43.090	28.298	—	28.298	29.062	14.792	24.603	118	58	60

A községi háztartások 1934. évi költségvetési előirányzatainak főbb adatai községenkint.

A község neve	kis vagy nagyközségi jellege	területe kat. hold	lélekszáma az 1930. évi népszámlálás szerint	Az 1934. évre jogerősen megállapított háztartási költségvetési előirányzat szerint: a rendes (szükségletek összege pengő)	a rendkívüli (szükségletek összege pengő)	az összes (szükségletek összege pengő)	a rendes (fedezetek összege pengő)	a rendkívüli (fedezetek összege pengő)	az összes (fedezetek összege pengő)	A költségvetés összes hiánya a községek segélyezési alapjából kapott segély: nélkül (pengő)	beszámításával (pengő)	A községi pótadó kivetésének alapjául szolgáló állami adók összege pengő	Az államsegélynélk. mutatk. hiány a közs. pótadó alapok hány %-a	A 14. rovat alatti %-ból kiegyenlítést nyert: államsegéllyel (%)	közs. pótadó kivetésével (%)
1	2	3	4	5	6	7	8	9	10	11	12	13	14	15	16
Jász-Nagykun-Szolnok vm.															
Jászsági alsó j.															
Jászalsószentgy.	n	8.254	5.196	65.626	1.250	66.876	48.005	—	48.005	29.698	18.871	31.453	94	34	60
Jászapáti	n	20.446	12.390	148.509	15.452	163.961	124.751	—	124.751	39.210	39.210	85.089	47	—	47
Jászkisér	n	22.606	7.070	81.932	1.050	82.982	55.980	—	55.980	27.002	27.002	67.707	40	—	40
Jászladány	n	16.135	10.088	112.272	6.379	118.651	78.728	—	78.728	46.332	39.923	57.033	81	11	70
Jászszentandrás	n	7.703	5.151	26.224	5.495	31.719	20.855	—	20.855	10.864	10.864	27.602	40	—	40
Tiszasüly	n	15.977	3.154	33.883	2.748	36.631	21.192	—	21.192	19.738	15.439	30.878	64	14	50
Jászsági felső j.															
Alattyán	n	6.218	2.565	30.034	7.197	37.231	26.971	—	26.971	19.082	10.260	20.519	93	43	50
Jánoshida	n	7.732	4.581	41.461	2.150	43.611	26.009	—	26.009	17.602	17.602	28.337	62	—	62
Jászárokszállás	n	19.877	13.980	138.069	8.200	146.269	105.899	—	105.899	40.370	40.370	88.858	46	—	46
Jászdózsa	n	7.449	4.621	48.200	—	48.200	30.425	—	30.425	17.775	17.775	29.354	60	—	60
Jászfelsőszentgyörgy	n	6.826	2.728	31.176	2.520	33.696	20.834	—	20.834	14.515	12.862	21.437	68	8	60
Jászfényszaru	n	13.240	7.797	76.270	—	76.270	60.860	—	60.860	15.410	15.410	38.319	41	—	41
Jászjákóhalma	n	7.823	4.376	49.851	510	50.361	34.166	—	34.166	16.195	16.195	32.481	50	—	50
Jásztelek	n	5.235	2.819	27.424	2.316	29.740	17.229	—	17.229	14.473	12.511	20.852	69	9	60
Pusztamonostor	n	4.279	1.704	24.269	897	25.166	11.994	3.522	15.516	9.650	9.650	16.084	60	—	60
Központi j.															
Besenyszög	n	31.711	5.569	63.213	6.342	69.555	35.397	—	35.397	42.499	34.158	56.929	75	15	60
Kőtelek	n	8.783	3.510	44.056	3.895	47.951	37.408	—	37.408	27.778	10.543	17.573	158	98	60
Nagykörű	n	9.356	3.654	30.774	1.788	32.562	22.053	—	22.053	16.595	10.509	21.019	79	29	50
Rákóczifalva	n	9.935	5.222	44.664	2.605	47.269	25.291	—	25.291	21.978	21.978	36.786	60	—	60
Szajol	n	1.862	2.809	27.334	560	27.894	18.183	200	18.383	9.511	9.511	19.320	50	—	50
Tiszavárkony	n	6.274	2.233	28.912	—	28.912	17.345	399	17.744	14.067	11.168	21.072	67	14	53
Vezseny	n	4.999	1.814	27.651	898	28.549	20.888	—	20.888	9.184	7.661	15.322	60	10	50
Tiszai alsó j.															
Cibakháza	n	8.415	5.859	47.049	10.934	57.983	39.268	—	39.268	22.459	18.715	35.313	64	11	53
Csépa	n	4.994	3.570	35.448	2.100	37.548	29.266	—	29.266	12.109	8.282	20.707	58	18	40
Kunszentmárton	n	23.295	11.354	165.080	37.481	202.561	138.712	300	139.012	63.549	63.549	106.623	60	—	60
Mesterszállás	n	7.826	1.696	28.367	3.153	31.520	19.177	—	19.177	20.364	12.343	20.572	99	39	60
Nagyrév	n	5.201	1.646	19.226	2.875	22.101	13.828	—	13.828	12.148	8.273	16.546	73	23	50
Szelevény	n	7.893	2.501	29.993	672	30.665	23.221	—	23.221	16.142	7.444	18.611	87	47	40
Tiszaföldvár	n	22.120	11.467	113.515	8.632	122.147	84.861	—	84.861	37.286	37.286	93.608	41	—	41
Tiszainoka	n	4.566	1.139	17.397	850	18.247	9.657	540	10.197	8.520	8.050	13.250	64	4	60
Tiszakürt	n	10.056	4.885	57.087	13.058	70.145	47.181	—	47.181	29.502	22.964	32.807	90	20	70
Tiszasas	n	4.840	1.877	19.833	2.973	22.806	15.303	—	15.303	8.388	7.503	12.506	67	7	60
Tiszaug	n	4.352	1.269	15.554	2.839	18.393	13.778	—	13.778	10.103	4.615	9.230	109	59	50
Tiszai felső j.															
Abádszalók	n	20.134	7.463	87.211	9.976	97.187	69.744	—	69.744	27.443	27.443	56.325	49	—	49
Dévaványa	n	54.546	14.655	155.608	48.952	204.560	108.201	800	109.001	97.953	95.559	136.513	72	2	70
Kenderes	n	19.361	6.394	84.809	3.726	88.535	48.188	—	48.188	49.931	40.347	57.639	87	17	70
Kunhegyes	n	25.890	10.896	141.555	3.620	145.175	103.663	—	103.663	41.512	41.512	110.007	38	—	38
Kunmadaras	n	26.736	7.862	76.940	930	77.870	52.281	—	52.281	25.589	25.589	76.284	34	—	34
Tiszaderzs	n	7.126	3.045	35.069	1.653	36.722	24.455	—	24.455	18.094	12.267	20.446	88	28	60
Tiszaszentimre	n	11.395	3.581	42.122	120	42.242	25.258	120	25.378	23.199	16.864	30.663	76	21	55
Tiszai közép j.															
Fegyvernek	n	16.069	7.213	76.366	6.700	83.066	50.440	2.500	52.940	40.364	30.126	60.252	67	17	50
Kuncsorba	n	7.284	1.364	23.744	1.911	25.655	11.884	—	11.884	13.771	13.771	22.985	60	—	60
Tiszabő	n	6.093	2.250	23.935	100	24.035	19.920	—	19.920	14.391	4.115	13.717	105	75	30
Tiszabura	n	9.178	2.658	21.428	1.663	23.091	13.205	—	13.205	12.369	9.886	19.772	63	13	50
Tiszapüspöki	n	6.538	2.437	30.070	9.502	39.572	32.383	—	32.383	20.027	7.189	14.378	139	89	50
Tiszaroff	n	19.695	5.282	54.190	2.300	56.490	36.610	—	36.610	22.710	19.880	39.760	57	7	50
Törökszentmiklós	n	57.451	28.503	339.966	135.915	475.881	348.830	100	348.930	126.951	126.951	220.180	58	—	58

A községi háztartások 1934. évi költségvetési előirányzatainak főbb adatai községenkint.

A község neve	kis vagy nagyközségi jellege	területe kat. hold	lélekszáma az 1930. évi népszámlálás szerint	Az 1934. évre jogerősen megállapított háztartási költségvetési előirányzat szerint: a rendes (szükségletek összege pengő)	a rendkívüli (szükségletek összege pengő)	az összes (szükségletek összege pengő)	a rendes (fedezetek összege pengő)	a rendkívüli (fedezetek összege pengő)	az összes (fedezetek összege pengő)	A költségvetés összes hiánya a községek segélyezési alapjából kapott segély: nélkül (pengő)	beszámításával (pengő)	A községi pótadó kivetésének alapjául szolgáló állami adók összege pengő	Az államsegélynélk. mutatk. hiány a közs. pótadó alapok hány %-a	A 14. rovat alatti %-ból kiegyenlítést nyert: államsegéllyel (%)	közs. pótadó kivetésével (%)
1	2	3	4	5	6	7	8	9	10	11	12	13	14	15	16
Pest-Pilis-Solt-Kiskun vm.															
Abonyi j.															
Abony	n	22.204	15.781	174.497	36.925	211.422	117.460	—	117.460	93.962	93.962	125.295	75	—	75
Jászkarajenő	n	15.630	7.156	67.112	8.948	76.060	42.453	—	42.453	33.607	33.607	35.431	95	—	95
Kocsér	n	11.622	4.267	40.821	2.484	43.305	30.114	—	30.114	14.715	13.191	21.985	67	7	60
Tószeg	n	14.764	4.413	52.661	32.069	84.730	48.037	—	48.037	54.338	36.693	40.770	133	43	90
Törtel	n	9.877	4.589	32.754	14.648	47.402	25.901	—	25.901	27.375	21.501	26.877	102	22	80
Újszász	n	10.112	5.460	63.185	2.090	65.275	33.336	3.992	37.328	27.947	27.947	39.925	70	—	70
Zagyvarékas	n	4.622	5.414	37.142	18.068	55.210	42.988	—	42.988	29.296	12.222	19.028	154	89	65
Alsódabasi j.															
Alsódabas	n	6.167	2.584	26.702	204	26.906	17.300	—	17.300	9.606	9.606	16.845	57	—	57
Alsónémedi	n	15.531	5.537	52.896	3.540	56.436	44.199	50	44.249	12.187	12.187	39.315	31	—	31
Bugyi	n	21.098	3.679	35.068	1.620	36.688	20.163	—	20.163	16.525	16.525	30.046	55	—	55
Felsődabas	n	2.205	1.112	12.554	4.500	17.054	12.879	—	12.879	8.114	4.175	5.567	146	71	75
Gyón	n	11.287	3.490	30.100	660	30.760	21.658	70	21.728	9.032	9.032	18.663	48	—	48
Kakucs	n	7.706	3.383	22.451	2.617	25.068	11.768	—	11.768	14.320	13.300	19.000	75	5	70
Ladánybene	n	7.077	2.257	18.879	111	18.990	10.869	—	10.869	13.067	8.121	9.024	145	55	90
Lajosmizse	n	29.640	11.907	83.065	12.630	95.695	70.970	—	70.970	24.725	24.725	54.946	45	—	45
Ócsa	n	14.187	6.016	54.791	100	54.891	38.760	4.310	43.070	11.821	11.821	35.925	33	—	33
Örkény	n	14.777	6.841	43.210	11.164	54.374	41.169	—	41.169	13.205	13.205	24.809	54	—	54
Pusztavacs	n	13.180	1.685	27.666	—	27.666	2.706	—	2.706	24.960	24.960	15.590	160	—	160
Sári	n	11.469	3.438	37.055	3.010	40.065	24.292	770	25.062	24.186	15.003	16.670	145	55	90
Tatárszentgyörgy	n	17.225	3.228	28.752	26.918	55.670	24.266	16.000	40.266	27.412	15.404	15.404	178	78	100
Újhartyán	n	11.806	5.139	39.944	1.225	41.169	23.278	—	23.278	21.705	17.891	25.557	85	15	70
Aszódi j.															
Aszód	n	2.701	4.164	63.108	12.256	75.364	53.748	—	53.748	35.761	21.616	27.020	132	52	80
Bag	n	4.207	3.458	41.839	4.080	45.919	39.210	—	39.210	26.081	6.709	8.946	292	217	75
Boldog	n	4.975	2.861	31.879	—	31.879	17.837	—	17.837	21.864	14.042	18.723	117	42	75
Domony	n	3.940	1.558	14.576	346	14.922	8.646	20	8.666	7.892	6.256	8.938	88	18	70
Galgagyörk	n	2.557	1.084	12.344	1.250	13.594	9.261	212	9.473	8.859	4.121	5.888	150	80	70
Galgahévíz	n	5.428	2.414	36.692	1.905	38.597	23.511	—	23.511	21.984	15.086	17.749	124	39	85
Galgamácsa	n	7.526	1.880	27.301	—	27.301	17.827	—	17.827	17.363	9.474	12.633	137	62	75
Hévizgyörk	n	4.244	2.556	28.493	985	29.478	17.262	50	17.312	13.997	12.166	16.217	86	11	75
Iklad	n	1.798	1.085	12.250	200	12.450	7.713	—	7.713	7.291	4.737	5.922	123	43	80
Kartal	n	4.090	3.017	44.034	618	44.652	28.118	—	28.118	33.370	16.534	20.668	161	81	80
Tura	n	8.903	6.771	67.737	6.883	74.620	49.737	600	50.337	41.199	24.283	30.354	136	56	80
Verseg	n	8.699	2.464	30.786	5.650	36.436	13.423	—	13.423	23.013	23.013	33.982	68	—	68
Bíai j.															
Bia	n	6.610	3.724	38.897	600	39.497	27.603	—	27.603	11.894	11.894	29.737	40	—	40
Budajenő	k	2.159	1.015	12.118	1.600	13.718	7.928	1.818	9.746	3.972	3.972	7.199	55	—	55
Budakeszi	n	6.594	6.099	85.449	1.008	86.457	67.818	—	67.818	18.639	18.639	54.165	35	—	35
Páty	n	6.829	2.620	34.491	1.200	35.691	21.745	1.359	23.104	12.587	12.587	25.175	50	—	50
Perbál	n	4.458	2.023	30.777	—	30.777	18.017	—	18.017	14.345	12.760	17.014	84	9	75
Telki	k	1.819	285	6.823	800	7.623	3.458	—	3.458	5.915	4.165	5.207	114	34	80
Tinnye	n	4.007	1.396	20.778	3.025	23.803	15.418	—	15.418	12.469	8.385	10.482	119	39	80
Torbágy	n	3.057	2.277	32.018	—	32.018	21.338	—	21.338	17.802	10.680	15.274	117	47	70
Tök	n	4.298	1.299	18.671	—	18.671	9.578	618	10.196	8.475	8.475	16.950	50	—	50
Zsámbék	n	5.850	4.437	42.676	6.103	48.779	35.021	—	35.021	13.758	13.758	31.974	43	—	43
Dunavecsei j.															
Apostag	n	5.754	2.687	35.364	1.100	36.464	24.985	—	24.985	11.479	11.479	19.264	60	—	60
Dunaegyháza	n	1.572	1.989	26.944	2.450	29.394	21.090	2.098	23.188	8.484	6.206	8.060	105	28	77
Dunapataj	n	16.493	5.967	85.752	9.600	95.352	54.198	—	54.198	41.154	41.154	52.473	79	—	79
Dunavecse	n	11.734	4.743	68.891	9.788	78.679	56.272	—	56.272	22.407	22.407	44.815	50	—	50
Harta	n	20.232	5.419	55.356	2.239	57.595	23.752	2.458	26.210	31.385	31.385	71.330	44	—	44
Ordas	n	3.640	908	19.831	500	20.331	13.608	1.604	15.212	5.119	5.119	10.239	50	—	50
Solt	n	27.658	7.430	80.833	8.141	88.974	63.045	1.946	64.991	23.983	23.983	79.951	30	—	30
Szalkszentmárton	n	15.597	3.923	46.056	6.550	52.606	33.539	1.456	34.995	17.611	17.611	39.136	45	—	45

A községi háztartások 1934. évi költségvetési előirányzatainak főbb adatai községenkint.

A község neve	kis vagy nagyközségi jellege	területe kat. hold	lélekszáma az 1930. évi népszámlálás szerint	Az 1934. évre jogerősen megállapított háztartási költségvetési előirányzat szerint: a rendes (szükségletek összege pengő)	a rendkívüli (szükségletek összege pengő)	az összes (szükségletek összege pengő)	a rendes (fedezetek összege pengő)	a rendkívüli (fedezetek összege pengő)	az összes (fedezetek összege pengő)	A költségvetés összes hiánya a községek segélyezési alapjából kapott segély (pengő): nélkül	beszámításával	A községi pótadó kivetésének alapjául szolgáló állami adók összege pengő	Az államsegélynélk. mutatk. hiány a közs. pótadó alapok hány %-a	A 14. rovat alatti %-ból kiegyenlítést nyert (%): államsegélyel	közs. pótadó kivetésével
1	2	3	4	5	6	7	8	9	10	11	12	13	14	15	16
Gödöllői j.															
Cinkota	n	3.087	5.506	76.260	89.221	165.481	72.950	60.000	132.950	55.354	32.531	32.531	170	70	100
Csömör	n	4.062	3.727	36.713	11.403	48.116	37.757	—	37.757	19.003	10.359	17.266	110	50	60
Dány	n	7.037	3.462	34.244	9.498	43.742	31.018	—	31.018	28.481	12.724	18.178	157	87	70
Gödöllő	n	10.756	11.056	203.512	9.584	213.096	169.310	—	169.310	43.786	43.786	109.822	40	—	40
Isaszeg	n	9.529	5.641	54.870	20.356	75.226	46.866	9.729	56.595	37.841	18.631	26.616	142	72	70
Kerepes	n	4.432	3.159	32.865	1.698	34.563	26.609	—	26.609	16.902	7.954	13.258	127	67	60
Kistarcsa	n	1.668	3.326	41.982	1.072	43.054	26.956	4.772	31.728	18.233	11.326	15.103	121	46	75
Mogyoród	n	5.999	2.389	33.298	—	33.298	19.130	4.000	23.130	13.018	10.168	12.711	102	22	80
Nagytarcsa	n	2.103	1.160	17.202	1.240	18.442	13.867	—	13.867	11.250	4.575	7.045	160	95	65
Pécel	n	7.581	7.061	74.807	48.240	123.047	76.007	—	76.007	77.626	47.040	58.800	132	52	80
Rákoscsaba	n	4.069	8.189	87.764	8.100	95.864	70.295	—	70.295	25.569	25.569	47.397	54	—	54
Rákoskeresztúr	n	5.435	7.550	62.835	15.109	77.944	50.262	—	50.262	27.682	27.682	41.479	67	—	67
Rákosliget	n	155	3.112	66.085	16.788	82.873	60.182	—	60.182	49.043	22.691	37.819	130	70	60
Szada	n	2.901	1.702	21.345	—	21.345	16.287	300	16.587	7.759	4.758	7.320	106	41	65
Vácszentlászló	n	5.191	1.719	26.777	8.606	35.383	22.091	3.933	26.024	21.914	9.359	14.399	152	87	65
Valkó	n	6.741	2.677	42.084	3.653	45.737	35.405	180	35.585	34.064	10.152	14.504	235	165	70
Zsámbok	n	4.861	2.715	36.748	7.220	43.968	26.164	—	26.164	28.021	17.804	22.255	126	46	80
Gyömrői j.															
Ecser	n	2.279	1.847	29.748	847	30.595	21.911	—	21.911	20.066	8.684	8.684	231	131	100
Gyömrő	n	4.571	6.992	76.509	12.008	88.517	69.885	3.882	73.767	14.750	14.750	36.875	40	—	40
Maglód	n	3.931	5.104	44.159	3.134	47.293	31.213	3.088	34.301	12.992	12.992	23.623	55	—	55
Mende	n	4.829	2.542	19.700	20.424	40.124	24.256	—	24.256	27.972	15.868	17.632	159	69	90
Péteri	n	1.934	1.876	18.166	—	18.166	11.857	—	11.857	9.806	6.309	7.887	124	44	80
Tápiósáp	n	5.299	3.117	24.419	1.679	26.098	14.581	—	14.581	13.270	11.517	16.454	81	11	70
Tápiósüly	n	2.941	2.504	28.801	2.128	30.929	18.772	1.867	20.639	10.290	10.290	13.193	78	—	78
Úri	n	3.861	2.535	23.709	1.276	24.985	13.074	—	13.074	12.896	11.911	14.889	87	7	80
Kalocsai j.															
Bátya	n	5.763	3.620	34.916	35	34.951	24.002	—	24.002	10.949	10.949	24.867	44	—	44
Drágszél	n	1.561	539	8.396	1.000	9.396	4.733	—	4.733	7.201	4.663	6.662	108	38	70
Dunaszentbenedek	n	3.401	1.412	18.863	500	19.363	11.723	—	11.723	7.640	7.640	14.580	53	—	53
Dusnok	n	10.353	3.348	37.390	805	38.195	15.544	1.226	16.770	24.244	21.425	32.962	74	9	65
Érsekcsanád	n	10.754	2.126	28.772	1.734	30.506	20.093	670	20.763	9.743	9.743	22.147	44	—	44
Fajsz	n	8.034	3.253	40.176	3.086	43.262	27.580	—	27.580	17.962	15.682	30.424	59	7	52
Foktő	n	6.153	2.899	34.475	9.820	44.295	24.873	3.000	27.873	16.422	16.422	27.373	60	—	60
Géderlak	n	2.994	1.580	18.290	1.270	19.560	15.579	860	16.439	3.121	3.121	12.920	25	—	25
Hajós	n	19.814	5.186	55.610	1.995	57.605	35.421	40	35.461	22.144	22.144	44.728	50	—	50
Homokmégy	n	12.600	3.062	30.948	755	31.703	12.760	3.864	16.624	15.079	15.079	43.084	35	—	35
Miske	n	6.477	2.761	34.082	—	34.082	20.214	6.966	27.180	6.902	6.902	23.009	30	—	30
Nemesnádudvar	n	12.136	2.898	33.211	1.480	34.691	20.719	—	20.719	15.919	13.972	38.612	41	4	37
Öregcsertő	n	6.205	1.626	21.061	396	21.457	8.723	—	8.723	14.040	12.734	21.224	66	6	60
Sükösd	n	18.389	3.936	42.496	800	43.296	29.167	—	29.167	21.757	14.129	37.331	58	20	38
Szakmár	n	14.811	3.565	44.702	1.763	46.465	16.566	—	16.566	34.810	29.899	37.374	93	13	80
Uszód	n	5.982	2.006	30.569	2.400	32.969	23.127	—	23.127	9.842	9.842	24.392	41	—	41
Kiskőrösi j.															
Akasztó	n	13.413	4.283	41.275	975	42.250	26.788	—	26.788	25.548	15.462	17.181	149	59	90
Bócsa	n	23.329	3.628	27.396	—	27.396	13.817	—	13.817	18.902	13.579	19.399	97	27	70
Császártöltés	n	14.260	3.391	40.577	1.200	41.777	23.042	2.086	25.128	20.704	16.649	20.812	99	19	80
Csengőd	n	11.256	3.086	27.558	1.250	28.808	20.595	1.672	22.267	10.327	6.541	20.852	50	18	32
Kecel	n	25.825	10.384	85.661	3.728	89.389	71.221	2.824	74.045	15.344	15.344	51.147	30	—	30
Kiskőrös	n	17.957	13.144	123.676	9.244	132.920	94.090	8.913	103.003	29.917	29.917	74.794	40	—	40
Páhi	n	9.549	2.712	23.922	6.750	30.672	19.191	—	19.191	17.806	11.481	16.402	109	39	70
Prónayfalva	n	21.909	4.016	33.186	6.414	39.600	19.650	—	19.650	25.280	19.950	24.938	101	21	80
Soltszentimre	n	7.737	1.391	15.439	1.213	16.652	13.246	—	13.246	9.860	3.406	11.536	85	55	30
Soltvadkert	n	19.950	8.572	81.594	13.370	94.964	59.766	5.733	65.499	29.465	29.465	58.930	50	—	50
Kiskunfélegyházi j.															
Alpár	n	6.173	4.802	47.918	8.190	56.108	45.982	2.609	48.591	7.517	7.517	18.793	40	—	40
Gátér	n	5.370	1.214	18.672	1.315	19.987	9.098	—	9.098	13.281	10.889	15.557	85	15	70

A községi háztartások 1934. évi költségvetési előirányzatainak főbb adatai községenkint.

A község neve	kis vagy nagyközségi jellege	területe kat. hold	lélekszáma az 1930. évi népszámlálás szerint	Az 1934. évre jogerősen megállapított háztartási költségvetési előirányzat szerint: a rendes (szükségletek összege pengő)	a rendkívüli (szükségletek összege pengő)	az összes (szükségletek összege pengő)	a rendes (fedezetek összege pengő)	a rendkívüli (fedezetek összege pengő)	az összes (fedezetek összege pengő)	A költségvetés összes hiánya a községek segélyezési alapjából kapott segély (pengő): nélkül	beszámításával	A községi pótadó kivetésének alapjául szolgáló állami adók összege pengő	Az államsegélynélk. mutatk. hiány a közs. pótadó alapok hány %-a	A 14. rovat alatti %-ból kiegyenlítést nyert (%): államsegélyel	közs. pótadó kivetésével
1	2	3	4	5	6	7	8	9	10	11	12	13	14	15	16
Jakabszállás	n	12.324	2.250	21.004	2.728	23.732	10.869	4.958	15.827	10.530	7.905	11.294	93	23	70
Jászszentlászló	n	10.484	3.086	40.617	2.778	43.395	28.044	1.994	30.038	16.535	13.357	16.697	99	19	80
Kiskunmajsa	n	37.940	17.900	190.366	8.280	198.646	170.689	—	170.689	27.957	27.957	76.200	37	—	37
Ókécske	n	4.888	3.091	48.436	600	49.036	34.259	—	34.259	25.829	14.777	21.110	122	52	70
Pálmonostora	n	9.261	4.124	40.872	2.350	43.222	28.434	—	28.434	19.573	14.788	19.718	99	24	75
Szank	n	18.720	4.276	33.526	6.451	39.977	25.685	1.720	27.405	22.157	12.572	16.763	132	57	75
Tiszaújfalu	n	9.719	2.372	26.023	2.800	28.823	11.004	935	11.939	16.884	16.884	24.120	70	—	70
Újkécske	n	16.771	9.959	119.807	25.066	144.873	102.660	—	102.660	72.115	42.213	46.794	154	64	90
Központi j.															
Albertfalva	n	531	3.331	61.148	3.500	64.648	66.836	—	66.836	—	2.188	42.214	—	—	—
Budaörs	n	4.120	9.006	88.643	2.500	91.143	73.302	1.657	74.959	16.184	16.184	142.238	35	—	35
Budatétény	n	597	2.546	23.928	7.564	31.492	18.553	1.272	19.825	12.803	11.667	16.667	77	7	70
Csepel	n	2.344	22.901	608.815	107.141	715.956	611.906	33.945	645.851	70.105	70.105	233.685	30	—	30
Dunaharaszti	n	5.027	8.040	100.855	12.080	112.935	74.429	5.100	79.529	33.406	33.406	47.724	70	—	70
Mátyásföld	n	600	2.943	98.442	43.529	141.971	82.499	20.000	102.499	51.482	39.472	49.340	104	24	80
Nagytétény	n	3.420	7.160	114.792	2.380	117.172	90.825	1.299	92.124	27.548	25.048	45.542	60	5	55
Pesthidegkút	n	2.299	6.030	82.083	17.980	100.063	84.595	8.120	92.715	7.348	7.348	36.740	20	—	20
Pestszentimre	n	1.242	8.192	80.359	15.075	95.434	70.322	11.909	82.231	23.203	13.203	33.008	70	30	40
Pestszentlőrinc	n	3.600	30.611	433.196	60.834	494.030	419.891	8.619	428.510	65.520	65.520	218.403	30	—	30
Pestújhely	n	247	11.340	135.108	11.001	146.109	104.990	—	104.990	41.119	41.119	82.819	50	—	50
Rákoshegy	n	477	4.198	38.212	1.362	39.574	34.091	—	34.091	5.483	5.483	28.134	20	—	20
Rákosszentmihály	n	1.377	14.083	205.788	71.620	277.408	191.337	16.155	207.492	69.916	69.916	139.833	50	—	50
Sashalom	n	564	11.792	130.955	14.332	145.287	113.617	4.016	117.633	27.654	27.654	69.136	40	—	40
Soroksár	n	7.177	14.387	229.663	14.500	244.163	191.963	2.418	194.381	49.782	49.782	40.462	40	—	40
Törökbálint	n	4.434	4.485	47.763	150	47.913	34.406	2.147	36.553	11.360	11.360	28.399	40	—	40
Kunszentmiklósi j.															
Fülöpszállás	n	24.039	6.449	79.101	5.494	84.595	47.486	4.000	51.486	33.109	33.109	41.415	80	—	80
Izsák	n	19.781	7.417	114.739	12.053	126.792	87.757	200	87.957	69.171	38.835	43.158	160	70	90
Kerekegyháza	n	10.431	5.262	78.947	12.183	91.130	71.173	—	71.173	27.292	19.957	22.177	123	33	90
Kunszentmiklós	n	31.069	8.004	125.090	26.408	151.498	94.663	—	94.663	63.377	56.835	63.156	100	10	90
Orgovány	n	16.612	3.643	31.710	3.903	35.613	20.438	—	20.438	21.741	15.175	18.157	120	36	84
Peszéradacs	n	29.110	1.279	17.572	581	18.153	5.423	1.700	7.123	11.030	11.030	16.719	66	—	66
Szabadszállás	n	28.602	8.338	108.165	27.320	135.485	71.459	—	71.459	79.632	64.026	71.145	112	22	90
Tass	n	14.003	3.637	48.617	8.943	57.560	28.992	—	28.992	34.215	28.568	35.712	96	16	80
Monori j.															
Alberti	n	5.922	4.293	43.890	3.501	47.391	32.394	951	33.345	14.046	14.046	25.539	55	—	55
Bénye	n	2.864	1.437	12.735	—	12.735	5.793	—	5.793	7.448	6.942	10.210	73	5	68
Ceglédbercel	n	3.619	3.963	29.439	2.063	31.502	22.010	—	22.010	9.492	9.492	15.820	60	—	60
Dánszentmiklós	n	6.692	1.951	22.825	700	23.525	10.849	—	10.849	15.526	12.676	15.845	98	18	80
Gomba	n	6.919	2.828	31.599	3.130	34.729	27.014	—	27.014	9.862	7.715	27.556	36	8	28
Irsa	n	14.490	7.602	78.036	—	78.036	55.210	3.786	58.996	19.040	19.040	38.861	49	—	49
Káva	k	1.966	728	6.871	500	7.371	3.119	—	3.119	4.729	4.252	6.255	76	8	68
Monor	n	10.747	12.886	146.491	20.610	167.101	121.519	13.524	135.043	32.058	32.058	80.145	40	—	40
Nyáregyháza	n	15.951	4.173	31.258	700	31.958	15.944	1.708	17.652	14.306	14.306	29.806	48	—	48
Pilis	n	8.136	7.215	57.719	7.013	64.732	43.525	1.183	44.708	20.024	20.024	37.083	54	—	54
Üllő	n	8.366	6.750	55.747	12.000	67.747	42.807	—	42.807	30.310	24.940	31.975	95	17	78
Vasad	n	5.810	1.772	19.097	1.300	20.397	10.852	—	10.852	11.280	9.545	12.899	87	13	74
Vecsés	n	7.753	13.006	140.752	11.696	152.448	111.725	4.298	116.023	36.425	36.425	66.229	55	—	55
Nagykátai j.															
Farmos	n	6.971	3.184	21.583	1.003	22.586	14.320	539	14.859	7.727	7.727	17.173	45	—	45
Kóka	n	7.937	4.868	48.416	—	48.416	29.698	1.663	31.361	17.055	17.055	28.425	60	—	60
Nagykáta	n	14.182	11.005	112.450	11.514	123.964	94.356	6.860	101.216	22.748	22.748	56.871	40	—	40
Pánd	n	3.859	2.072	21.881	25	21.906	14.570	—	14.570	10.286	7.336	14.672	70	20	50
Szentlőrinckáta	n	3.501	2.314	32.035	1.358	33.393	27.233	—	27.233	22.484	6.160	10.267	219	159	60
Szentmártonkáta	n	9.071	3.933	30.496	8.450	38.946	22.340	649	22.989	15.957	15.957	27.995	57	—	57
Tápióbicske	n	8.424	4.226	39.459	376	39.835	24.238	955	25.193	14.642	14.642	32.538	45	—	45
Tápiógyörgye	n	12.100	6.147	76.264	4.196	80.460	43.912	—	43.912	49.229	36.548	45.386	108	28	80
Tápiság	n	5.827	2.596	31.508	630	32.138	20.885	—	20.885	19.875	11.253	17.313	115	50	65

A községi háztartások 1934. évi költségvetési előirányzatainak főbb adatai községenkint.

A község neve	kis vagy nagyközségi jellege	területe kat. hold	lélekszáma az 1930. évi népszámlálás szerint	Az 1934. évre jogerősen megállapított háztartási költségvetési előirányzat szerint: a rendes (szükségletek összege pengő)	a rendkivüli (szükségletek összege pengő)	az összes (szükségletek összege pengő)	a rendes (fedezetek összege pengő)	a rendkivüli (fedezetek összege pengő)	az összes (fedezetek összege pengő)	A költségvetés összes hiánya a községek segélyezési alapjából kapott segély: nélkül (pengő)	beszámításával (pengő)	A községi pótadó kivetésének alapjául szolgáló állami adók összege pengő	Az államsegélynélk. mutatk. hiány a közs. pótadó alapok hány %-a	A 14. rovat alatti %-ból kiegyenlítést nyert: államsegéllyel (%)	közs. pótadó kivetésével (%)
1	2	3	4	5	6	7	8	9	10	11	12	13	14	15	16
Tápiószecső	n	6.669	3.902	31.396	2.120	33.516	24.480	255	24.735	8.781	8.781	16.263	54	—	54
Tápiószele	n	15.599	9.817	73.162	5.607	78.769	51.845	808	52.653	26.116	26.116	58.037	45	—	45
Tápiószentmárton	n	18.151	5.367	42.856	—	42.856	22.548	150	22.698	20.158	20.158	57.595	35	—	35
Tóalmás	n	6.836	3.389	33.816	1.086	34.902	18.842	—	18.842	20.722	16.060	22.944	90	20	70
Pomázi j.															
Békásmegyer	n	1.831	8.447	106.549	41.525	148.074	107.169	10.359	117.528	30.546	30.546	61.092	50	—	50
Budakalász	n	3.362	2.833	48.799	7.807	56.606	48.560	521	49.081	7.525	7.525	24.012	32	—	32
Csobánka	n	3.924	1.826	21.775	6.890	28.665	20.202	—	20.202	15.736	8.463	10.580	149	69	80
Dunabogdány	n	4.431	3.095	37.169	70	37.239	26.391	5.211	31.602	5.637	5.637	16.106	35	—	35
Kisoroszi	n	1.925	1.053	12.901	—	12.901	9.324	—	9.324	5.692	3.577	5.963	95	35	60
Klotildliget	k	343	512	8.350	587	8.937	4.390	400	4.790	4.147	4.147	7.090	59	—	59
Nagykovácsi	n	5.429	2.587	32.340	244	32.584	23.771	—	23.771	11.698	8.813	12.591	93	23	70
Pilisborosjenő	n	1.582	1.675	20.571	3.385	23.956	16.647	1.483	18.130	5.826	5.826	10.594	55	—	55
Piliscsaba	n	4.100	2.690	30.112	305	30.417	23.975	1.115	25.090	5.327	5.327	15.223	35	—	35
Pilisszántó	k	2.773	1.883	19.211	—	19.211	14.494	—	14.494	11.627	4.717	7.863	148	88	60
Pilisszentiván	n	1.409	2.810	23.208	2.500	25.708	21.643	160	21.803	3.905	3.905	7.100	55	—	55
Pilisszentkereszt	k	2.990	1.339	11.984	—	11.984	9.555	—	9.555	8.529	2.429	4.417	193	138	55
Pilisszentlászló	n	3.084	981	13.976	2.410	16.386	13.635	—	13.635	11.370	2.751	3.932	289	219	70
Pilisvörösvár	n	4.221	7.815	88.955	10.886	99.841	82.703	2.923	85.626	14.215	14.215	35.539	40	—	40
Pócsmegyer	n	4.918	1.359	25.708	2.490	28.198	19.839	100	19.939	8.259	8.259	21.019	40	—	40
Pomáz	n	8.232	5.433	71.694	31.784	103.478	70.945	9.211	80.156	23.322	23.322	46.644	50	—	50
Solymár	n	3.185	3.625	41.951	130	42.081	32.043	1.745	33.788	8.293	8.293	18.429	45	—	45
Szigetmonostor	n	4.285	1.358	19.404	200	19.604	13.696	114	13.810	5.794	5.794	10.535	55	—	55
Tahitótfalu	n	6.814	2.353	38.652	—	38.652	28.373	5.290	33.663	4.989	4.989	19.959	25	—	25
Üröm	n	954	1.616	17.565	1.500	19.065	14.412	213	14.625	4.440	4.440	8.074	55	—	55
Visegrád	n	5.774	1.720	25.840	400	26.240	21.105	—	21.105	5.135	5.135	16.057	32	—	32
Ráckevei j.															
Áporka	n	4.391	1.051	13.818	3.440	17.258	10.512	—	10.512	8.427	6.746	13.493	62	12	50
Dab	n	1.982	992	14.511	160	14.671	9.701	—	9.701	7.689	4.970	6.717	114	40	74
Dömsöd	n	23.385	5.018	60.321	12.046	72.367	35.851	—	35.851	38.892	36.516	52.166	75	5	70
Kiskunlacháza	n	9.907	5.008	47.621	3.961	51.582	44.278	600	44.878	6.704	6.704	33.523	20	—	20
Lőrév	n	1.672	506	8.077	—	8.077	5.510	—	5.510	2.567	2.567	6.326	40	—	40
Majosháza	n	1.984	750	9.977	—	9.977	5.811	1.235	7.046	2.931	2.931	7.329	40	—	40
Makád	n	5.533	1.486	17.730	100	17.830	10.661	579	11.240	6.590	6.590	16.476	40	—	40
Pereg	n	6.733	2.607	31.268	—	31.268	18.374	—	18.374	12.894	12.894	22.133	58	—	58
Ráckeve	n	10.934	6.565	128.298	5	128.303	107.618	2.281	109.899	18.404	18.404	52.585	35	—	35
Szigetbecse	n	2.977	1.044	16.035	800	16.835	9.072	1.074	10.146	8.189	6.689	9.557	86	16	70
Szigetcsép	n	3.283	1.576	17.481	40	17.521	12.522	—	12.522	4.999	4.999	10.617	47	—	47
Szigetszentmárton	n	1.858	1.031	14.753	2.396	17.149	12.539	—	12.539	4.610	4.610	7.934	58	—	58
Szigetszentmiklós	n	9.046	4.808	49.580	—	49.580	32.315	2.382	34.697	14.883	14.883	29.766	50	—	50
Szigetújfalu	n	1.865	1.636	19.233	600	19.833	14.637	—	14.637	9.734	5.196	8.661	112	52	60
Taksony	n	7.383	5.370	63.999	3.715	67.714	47.822	—	47.822	31.801	19.892	24.865	128	48	80
Tökö1	n	9.913	5.378	47.151	1.870	49.021	36.221	369	36.590	14.156	12.431	27.625	51	6	45
Váci j.															
Acsa	n	4.682	1.280	13.363	—	13.363	7.065	—	7.065	7.069	6.298	8.997	79	9	70
Alag	n	1.773	3.015	56.221	6.472	62.693	47.074	—	47.074	15.619	15.619	31.674	50	—	50
Alsógöd	n	302	1.430	27.161	—	27.161	27.161	—	27.161	—	—	8.241	—	—	—
Csomád	n	2.152	885	9.881	833	10.714	7.944	150	8.094	5.876	2.620	3.743	157	87	70
Csővár	k	2.983	642	6.736	310	7.046	3.986	—	3.986	4.406	3.060	4.372	101	31	70
Dunakeszi	n	5.048	6.053	95.523	12.186	107.709	87.596	—	87.596	23.417	20.113	33.527	70	10	60
Felsőgöd	n	588	3.024	34.730	1.926	36.656	31.115	—	31.115	5.541	5.541	12.443	45	—	45
Fót	n	5.148	5.109	56.864	3.650	60.514	40.022	2.000	42.022	24.615	18.492	26.417	93	23	70
Kisnémedi	k	2.405	994	12.817	63	12.880	9.419	—	9.419	8.123	3.461	4.968	164	94	70
Őrszentmiklós	n	2.757	1.355	15.748	—	15.748	11.081	—	11.081	4.667	4.667	6.672	70	—	70
Püspökhatvan	n	4.297	1.502	19.118	285	19.403	11.870	1.860	13.730	7.975	5.673	8.100	98	28	70
Püspökszilágy	n	4.397	1.103	14.972	2.750	17.722	11.727	—	11.727	13.265	5.995	7.993	166	91	75
Sződ	n	7.600	4.712	40.517	—	40.517	30.994	—	30.994	9.523	9.523	18.754	51	—	51
Vácbottyán	k	1.885	646	10.134	—	10.134	6.993	400	7.393	4.091	2.741	3.916	104	34	70
Vácduka	k	1.460	709	8.374	29	8.403	5.951	—	5.951	4.890	2.452	3.503	140	70	70

A községi háztartások 1934. évi költségvetési előirányzatainak főbb adatai községenkint.

A község neve	kis vagy nagyközségi jellege	területe kat. hold	lélekszáma az 1930. évi népszámlálás szerint	Az 1934. évre jogerősen megállapított háztartási költségvetési előirányzat szerint: a rendes (szükségletek összege pengő)	a rendkivüli (szükségletek összege pengő)	az összes (szükségletek összege pengő)	a rendes (fedezetek összege pengő)	a rendkivüli (fedezetek összege pengő)	az összes (fedezetek összege pengő)	A költségvetés összes hiánya a községek segélyezési alapjából kapott segély: nélkül (pengő)	beszámításával (pengő)	A községi pótadó kivetésének alapjául szolgáló állami adók összege pengő	Az államsegélynélk. mutatk. hiány a közs. pótadó alapok hány %-a	A 14. rovat alatti %-ból kiegyenlítést nyert: államsegéllyel (%)	közs. pótadó kivetésével (%)
1	2	3	4	5	6	7	8	9	10	11	12	13	14	15	16
Váchartyán	k	2.085	1.186	13.598	1.844	15.442	9.586	1.500	11.086	5.083	4.356	7.260	70	10	60
Váckisújfalu	k	1.859	557	8.916	—	8.916	6.132	—	6.132	5.862	2.784	3.978	147	77	70
Vácrátót	k	3.258	1.377	15.151	1.575	16.726	10.424	—	10.424	7.710	6.302	8.982	86	16	70
Veresegyháza	n	5.962	4.448	48.760	16.246	65.006	51.959	—	51.959	18.315	13.047	18.641	98	28	70
Zsidó	k	2.375	1.085	12.039	444	12.483	9.365	—	9.365	7.770	3.118	4.452	175	105	70
Szabolcs és Ung k. e. e. vm.															
Dadai alsó j.															
Báj	k	2.822	993	13.580	203	13.783	7.499	263	7.762	6.021	6.021	5.631	107	—	107
Büdszentmihály	n	16.070	8.639	77.587	13.958	91.545	47.053	—	47.053	44.492	44.492	51.304	87	—	87
Csobaj	k	3.429	1.308	13.429	300	13.729	5.855	—	5.855	7.874	7.874	7.040	112	—	112
Polgár	n	62.286	13.339	113.790	14.754	128.544	52.413	—	52.413	76.131	76.131	87.680	87	—	87
Prügy	k	5.473	1.921	16.552	437	16.989	6.419	—	6.419	10.570	10.570	11.289	94	—	94
Taktakenéz	k	4.291	1.210	8.551	—	8.551	3.756	—	3.756	4.795	4.795	5.419	88	—	88
Tiszabüd	n	7.745	2.655	29.201	3.104	32.305	14.632	6	14.638	17.667	17.667	19.143	92	—	92
Tiszadada	n	8.506	3.107	25.927	4.981	30.908	13.174	—	13.174	17.734	17.734	22.838	78	—	78
Tiszadob	n	13.691	3.915	31.106	8.342	39.448	16.978	2.000	18.978	20.470	20.470	24.034	85	—	85
Tiszaeszlár	n	10.128	3.802	20.956	3.189	24.145	8.339	100	8.439	15.706	15.706	24.776	63	—	63
Tiszaladány	k	3.213	1.503	12.588	2.652	15.240	8.070	229	8.299	11.343	6.941	6.030	188	73	115
Tiszalök	n	10.226	5.302	34.420	13.750	48.170	29.815	—	29.815	18.355	18.355	34.630	53	—	53
Tiszatardos	k	1.500	706	6.336	—	6.336	3.434	—	3.434	5.047	2.902	2.524	200	85	115
Dadai felső j.															
Balsa	n	3.430	1.658	16.064	30.743	46.807	37.608	—	37.608	42.351	9.199	8.059	526	411	115
Buj	n	5.535	3.453	33.062	2.810	35.872	21.477	1.330	22.807	20.196	13.065	14.454	140	50	90
Gáva	n	5.933	3.209	26.924	7.088	34.012	19.996	70	20.066	18.954	13.946	18.431	103	27	76
Ibrány	n	10.580	6.028	65.921	5.100	71.021	43.445	136	43.581	36.766	27.440	23.913	154	39	115
Kenézlő	k	3.207	1.888	17.612	10.796	28.408	22.153	53	22.206	20.399	6.202	5.398	378	263	115
Paszab	n	2.192	1.443	12.791	874	13.665	6.892	900	7.792	7.097	5.873	5.101	139	24	115
Rakamaz	n	7.476	5.327	70.810	6.909	77.719	51.684	—	51.684	49.294	26.035	22.582	218	103	115
Szabolcs	k	2.084	697	8.955	1.347	10.302	4.491	—	4.491	9.150	5.811	5.059	181	66	115
Tímár	n	3.131	1.890	15.219	800	16.019	8.845	75	8.920	10.615	7.099	6.168	172	57	115
Tiszabercel	n	5.537	2.559	20.459	2.130	22.589	9.892	53	9.945	15.382	12.644	10.952	140	25	115
Tiszanagyfalu	n	4.735	2.034	19.524	4.144	23.668	11.698	—	11.698	15.570	11.970	10.909	143	33	110
Vencsellő	n	5.681	3.434	25.281	21.052	46.333	30.589	—	30.589	36.583	15.744	13.710	267	152	115
Viss	n	2.384	1.236	10.703	3.755	14.458	9.880	—	9.880	11.158	4.578	3.964	281	166	115
Zalkod	k	1.837	789	6.157	621	6.778	4.213	182	4.395	4.606	2.383	2.078	222	107	115
Kisvárdai j.															
Ajak	n	4.302	2.690	21.559	3.150	24.709	13.050	—	13.050	16.414	11.659	10.116	162	47	115
Anarcs	k	2.965	1.850	12.600	657	13.257	7.268	—	7.268	7.348	5.989	5.226	141	26	115
Dombrád	n	10.722	6.062	82.981	18.673	101.654	73.253	1.000	74.253	48.524	27.401	23.736	204	89	115
Döge	k	2.907	1.966	13.599	—	13.599	5.019	—	5.019	9.329	8.580	7.491	125	10	115
Fényeslitke	k	4.350	2.400	22.033	262	22.295	9.601	—	9.601	12.694	12.694	11.879	107	—	107
Gyulaháza	n	3.845	1.788	19.540	1.715	21.255	12.921	—	12.921	15.755	8.334	7.275	217	102	115
Jéke	k	1.098	614	4.994	325	5.319	2.875	—	2.875	3.740	2.444	2.124	176	61	115
Kékese	k	3.168	1.388	12.564	439	13.003	7.731	288	8.019	6.588	4.984	4.335	152	37	115
Kisvárda	n	6.234	14.133	195.143	40.809	235.952	190.392	—	190.392	45.560	45.560	85.961	53	—	53
Komoró	k	1.925	979	7.364	95	7.459	3.260	700	3.960	3.499	3.499	4.223	83	—	83
Nyírkarász	n	7.199	2.471	23.860	1.320	25.180	14.159	—	14.159	11.021	11.021	9.935	111	—	111
Nyírtass	n	6.594	2.770	20.748	955	21.703	7.161	—	7.161	14.542	14.542	12.613	115	—	115
Pap	k	2.981	1.313	11.558	2.396	13.954	8.132	—	8.132	8.446	5.822	5.046	167	52	115
Pátroha	n	6.817	3.151	20.819	1.655	22.474	9.095	—	9.095	14.661	13.379	11.651	126	11	115
Rétközberencs	n	2.746	1.334	12.428	1.454	13.882	7.522	—	7.522	11.394	6.360	5.532	206	91	115
Szabolcsbáka	k	3.436	1.486	13.626	3.024	16.650	8.375	—	8.375	12.672	8.275	7.209	176	61	115
Szabolcsveresmart	k	3.470	1.776	15.046	270	15.316	8.217	—	8.217	10.438	7.099	6.183	169	54	115
Tiszakanyár	k	2.645	1.458	10.261	2.943	13.204	6.449	1.000	7.449	8.504	5.755	4.999	170	55	115
Ligetaljai j.															
Nyírábrány	n	18.799	5.487	36.784	6.495	43.279	21.331	—	21.331	23.862	21.948	19.130	125	10	115
Nyíracsád	n	9.385	3.851	34.853	25.020	59.873	48.609	—	48.609	40.151	11.264	9.792	410	295	115

A községi háztartások 1934. évi költségvetési előirányzatainak főbb adatai községenkint.

A község neve	kis vagy nagyközségi jellege	területe kat. hold	lélekszáma az 1930. évi népszámlálás szerint	Az 1934. évre jogerősen megállapított háztartási költségvetési előirányzat szerint: szükségletek összege pengő: a rendes	szükségletek: a rend-kivüli	szükségletek: az összes	fedezetek összege pengő: a rendes	fedezetek: a rend-kivüli	fedezetek: az összes	A költségvetés összes hiánya a községek segélyezési alapjából kapott segély pengő: nélkül	segély: beszámításával	A községi pótadó kivetésének alapjául szolgáló állami adók összege pengő	Az államsegélynélk. mutatk. hiány a közs. pótadó alapok hány %-a	A 14. rovat alatti %-ból kiegyenlítést nyert %: államsegélyjel	kiegyenlítés: közs. pótadó kivetésével
1	2	3	4	5	6	7	8	9	10	11	12	13	14	15	16
Nyíradony	n	14.702	5.233	43.880	23.744	67.624	46.678	—	46.678	47.612	20.946	18.140	262	147	115
Nyírbéltek	n	10.803	2.896	15.210	1.120	16.330	6.955	98	7.053	9.844	9.277	8.100	122	7	115
Nyírgelse	n	4.800	1.678	13.413	5.213	18.626	11.614	58	11.672	15.192	6.954	6.054	251	136	115
Nyírlugos	n	10.145	3.350	25.386	3.341	28.727	13.089	—	13.089	16.865	15.638	13.636	124	9	115
Nyírmártonfalva	n	15.718	2.976	24.333	250	24.583	11.932	—	11.932	12.651	12.651	12.551	101	—	101
Nyírmihálydi	n	4.429	1.901	20.234	4.530	24.764	15.824	1.452	17.276	14.492	7.488	6.485	223	108	115
Nagykállói j.															
Balkány	n	15.645	6.826	59.306	27.664	86.970	60.874	—	60.874	49.375	26.096	22.601	218	103	115
Biri	k	3.921	1.306	10.912	2.317	13.229	6.743	—	6.743	8.859	6.486	5.650	157	42	115
Bököny	n	6.175	3.150	28.159	4.760	32.919	16.917	—	16.917	18.762	16.002	13.801	136	21	115
Érpatak	k	6.042	2.885	17.739	6.537	24.276	13.182	—	13.182	18.835	11.094	9.676	195	80	115
Geszteréd	k	6.034	2.153	13.398	4.863	18.261	6.840	—	6.840	13.013	11.421	9.952	131	16	115
Kállósemjén	n	9.471	3.977	33.932	16.545	50.477	29.324	—	29.324	37.183	21.153	19.313	193	83	110
Kiskálló	k	1.405	874	8.789	825	9.614	6.274	187	6.461	3.840	3.153	2.748	140	25	115
Nagykálló	n	16.461	9.247	86.543	23.919	110.562	68.407	—	68.407	42.155	42.155	54.895	77	—	77
Napkor	n	6.515	3.377	27.970	12.646	40.616	27.565	340	27.905	31.524	12.711	11.955	264	149	115
Szakoly	n	7.202	2.513	17.272	4.180	21.452	8.467	—	8.467	15.252	12.985	11.335	135	20	115
Újfehértó	n	27.347	13.571	125.741	40.202	165.943	90.308	—	90.308	92.087	75.635	65.800	140	25	115
Nyírbaktai j.															
Apagy	n	5.566	2.202	23.245	356	23.601	12.892	509	13.401	11.794	10.200	8.854	123	18	115
Baktalórántháza	n	5.146	2.449	27.045	1.910	28.955	18.697	—	18.697	11.775	10.258	8.922	132	17	115
Besenyőd	k	1.639	898	7.675	350	8.025	4.529	—	4.529	5.628	3.496	3.045	185	70	115
Laskod	k	2.364	1.029	8.865	77	8.942	5.421	—	5.421	7.300	3.521	3.072	238	123	115
Levelek	k	4.469	1.759	13.632	694	14.326	6.615	—	6.615	8.046	7.711	6.697	120	5	115
Magy	k	3.602	705	7.226	782	8.008	3.744	—	3.744	5.716	4.264	3.724	154	39	115
Nyírlibrony	k	3.487	1.359	9.863	80	9.943	4.363	—	4.363	7.666	5.580	4.851	158	43	115
Nyírjákó	k	1.799	1.028	7.395	150	7.545	4.160	—	4.160	5.204	3.385	2.934	177	62	115
Nyírkércs	k	2.489	854	5.726	314	6.040	2.412	—	2.412	4.414	3.628	3.144	140	25	115
Nyírmada	n	6.739	3.790	38.758	3.437	42.195	28.328	295	28.623	21.272	13.572	11.846	180	65	115
Ófehértó	n	7.509	2.597	24.207	240	24.447	14.717	—	14.717	13.808	9.730	8.496	163	48	115
Ór	k	3.093	1.414	11.972	2.223	14.195	8.747	—	8.747	11.299	5.448	4.757	238	23	115
Petneháza	k	4.204	1.639	13.634	347	13.981	7.134	—	7.134	9.169	6.847	5.955	154	39	115
Pusztadobos	k	2.909	1.307	9.013	812	9.825	3.996	—	3.996	7.196	5.829	5.063	142	27	115
Ramocsaháza	k	3.145	1.373	8.708	12	8.720	3.474	—	3.474	6.019	5.246	4.548	132	17	115
Rohod	k	3.406	1.312	10.430	6.504	16.934	11.288	120	11.408	13.572	5.526	4.818	282	167	115
Vaja	k	4.447	2.623	18.445	5.178	23.623	14.005	500	14.505	14.968	9.118	7.905	189	74	115
Nyírbátori j.															
Encsencs	n	5.541	1.906	12.288	175	12.463	6.555	—	6.555	8.071	5.908	5.149	157	42	115
Kisléta	n	3.832	1.872	14.170	4.054	18.224	9.965	560	10.525	13.280	7.699	6.724	198	83	115
Máriapócs	n	3.823	2.204	16.866	300	17.166	9.268	—	9.268	7.898	7.898	9.292	85	—	85
Nyírbátor	n	14.296	10.779	150.683	8.166	158.849	152.025	—	152.025	6.824	6.824	52.800	13	—	13
Nyírbogát	n	9.641	3.471	27.613	3.025	30.638	15.840	—	15.840	15.184	14.798	12.863	118	3	115
Nyírgyulaj	n	6.224	2.653	19.334	1.176	20.510	6.819	—	6.819	13.691	13.691	12.363	111	—	111
Nyírpilis	k	8.798	1.843	10.957	80	11.037	3.353	—	3.353	7.684	7.684	6.723	114	—	114
Piricse	k	6.428	2.054	11.593	520	12.113	4.803	—	4.803	8.012	7.310	6.382	126	11	115
Pócspetri	n	4.584	2.091	14.320	740	15.060	6.672	82	6.754	10.192	8.306	7.252	141	26	115
Nyírbogdányi j.															
Berkesz	k	2.290	879	7.450	148	7.598	1.903	—	1.903	5.695	5.695	5.142	111	—	111
Beszterec	k	2.015	1.383	10.347	250	10.597	4.418	1.000	5.418	7.070	5.179	4.503	157	42	115
Demecser	n	6.435	3.729	35.017	1.505	36.522	23.940	—	23.940	12.582	12.582	15.732	80	—	80
Gégény	k	4.082	2.096	13.872	2.660	16.532	7.505	80	7.585	11.049	8.947	7.785	142	27	115
Kék	k	3.813	1.886	15.989	81	16.070	5.640	692	6.332	11.003	9.738	8.433	130	15	115
Kemecse	n	6.778	4.317	43.465	4.159	47.624	28.393	—	28.393	24.760	19.231	16.755	148	33	115
Kótaj	n	5.209	3.914	28.095	1.173	29.268	16.815	—	16.815	16.231	12.453	10.794	150	35	115
Nagyhalász	n	13.622	6.665	59.413	1.562	60.975	29.954	—	29.954	31.021	31.021	30.475	102	—	102
Nyírbogdány	n	6.078	2.388	28.836	17.929	46.765	34.578	—	34.578	30.646	12.187	10.609	289	174	115
Nyírpazony	n	4.804	2.652	21.700	6.634	28.334	17.449	—	17.449	13.339	10.885	9.436	141	26	115
Nyírszőllős	n	1.622	1.635	12.729	5.126	17.855	11.548	500	12.048	13.500	5.807	5.028	268	153	115

A községi háztartások 1934. évi költségvetési előirányzatainak főbb adatai községenkint.

A község neve	kis vagy nagyközségi jellege	területe kat. hold	lélekszáma az 1930. évi népszámlálás szerint	Az 1934. évre jogerősen megállapított háztartási költségvetési előirányzat szerint: szükségletek összege pengő: a rendes	szükségletek: a rend-kivüli	szükségletek: az összes	fedezetek összege pengő: a rendes	fedezetek: a rend-kivüli	fedezetek: az összes	A költségvetés összes hiánya a községek segélyezési alapjából kapott segély pengő: nélkül	segély: beszámításával	A községi pótadó kivetésének alapjául szolgáló állami adók összege pengő	Az államsegélynélk. mutatk. hiány a közs. pótadó alapok hány %-a	A 14. rovat alatti %-ból kiegyenlítést nyert %: államsegélyjel	kiegyenlítés: közs. pótadó kivetésével
1	2	3	4	5	6	7	8	9	10	11	12	13	14	15	16
Nyírtét	k	2.990	1.146	9.426	75	9.501	3.448	—	3.448	7.800	6.053	5.292	147	32	115
Nyírtura	k	3.714	1.404	12.873	3.016	15.889	9.351	—	9.351	11.588	6.538	5.674	204	89	115
Oros	n	12.510	6.323	40.371	6.153	46.524	18.085	—	18.085	28.439	28.439	30.210	94	—	94
Sényő	k	3.197	1.112	9.429	1.167	10.596	4.784	600	5.384	6.438	5.212	4.539	142	27	115
Székely	k	2.794	1.151	7.843	379	8.222	2.871	—	2.871	6.333	5.351	4.672	136	21	115
Tiszarád	k	1.602	794	8.322	248	8.570	4.660	60	4.720	6.775	3.850	3.362	202	87	115
Vasmegyer	k	3.950	1.757	13.124	1.734	14.858	6.748	100	6.848	11.294	8.010	6.987	162	47	115
Tiszai j.															
Benk	k	1.412	570	7.730	505	8.235	4.705	—	4.705	6.170	3.530	3.070	201	86	115
Eperjeske	k	2.344	1.217	9.206	517	9.723	5.464	200	5.664	7.803	4.059	3.572	219	104	115
Gemzse	k	2.363	754	7.494	330	7.824	3.893	—	3.893	6.113	3.931	3.409	179	64	115
Győröcske	k	293	200	1.786	50	1.836	1.158	—	1.158	1.536	678	588	261	146	115
Gyüre	k	2.634	1.093	14.097	2.267	16.364	10.676	49	10.725	8.886	5.639	4.919	181	66	115
Kislónya	k	1.413	540	4.394	340	4.734	2.023	39	2.062	3.603	2.672	2.327	155	40	115
Kisvarsány	k	2.235	1.102	8.779	1.125	9.904	5.488	71	5.559	6.957	4.345	3.785	184	69	115
Kopócsapáti	k	1.624	1.108	6.883	308	7.191	3.959	—	3.959	5.445	3.232	2.801	194	79	115
Lövőpetri	k	1.610	701	6.697	90	6.787	3.986	—	3.986	5.443	2.801	2.446	223	108	115
Mándok	n	5.108	4.146	37.122	13.654	50.776	35.709	—	35.709	29.409	15.067	13.158	224	109	115
Mátyus	k	1.880	550	7.194	634	7.828	4.290	200	4.490	4.295	3.338	2.901	148	33	115
Mezőladány	k	2.372	1.187	13.021	1.450	14.471	8.590	—	8.590	7.725	5.881	5.123	151	36	115
Nagylónya	k	4.790	1.479	14.806	2.860	17.666	8.745	—	8.745	11.248	8.921	7.757	145	30	115
Nagyvarsány	k	2.130	1.459	10.691	552	11.243	6.913	—	6.913	7.532	4.330	3.767	200	85	115
Nyírlövő	k	1.374	729	6.887	805	7.692	4.987	200	5.187	5.125	2.505	2.183	235	120	115
Révaranyos	k	2.087	1.034	6.904	122	7.026	3.187	365	3.552	5.014	3.474	3.020	166	51	115
Tiszabezdéd	k	3.222	1.489	12.527	—	12.527	4.220	—	4.220	9.052	8.307	8.276	109	9	100
Tiszakerecseny	k	3.578	1.526	19.153	2.615	21.768	13.692	—	13.692	11.174	8.076	7.041	159	44	115
Tiszamogyorós	k	1.705	873	8.114	392	8.506	4.073	120	4.193	6.819	4.313	3.741	182	67	115
Tiszaszentmárton	k	2.613	1.077	8.757	1.730	10.487	4.832	—	4.832	8.161	5.655	4.913	166	51	115
Tornyospálca	n	7.630	2.713	28.266	2.596	30.862	17.296	141	17.437	17.501	13.425	11.648	150	35	115
Tuzsér	k	2.605	1.707	13.423	20	13.443	4.015	600	4.615	9.442	8.828	7.679	123	8	115
Újkenéz	k	1.633	809	10.021	604	10.625	6.252	—	6.252	7.973	4.373	3.789	210	95	115
Záhony	k	1.186	1.267	16.953	157	17.110	12.679	365	13.044	9.978	4.066	3.540	282	167	115
Zsurk	k	2.598	919	9.055	1.020	10.075	4.684	—	4.684	7.080	5.301	4.693	151	36	115
Szatmár, Ugocsa és Bereg k. e. e. vm.															
Csengeri j.															
Császló	k	1.768	615	4.397	306	4.703	3.048	—	3.048	2.817	1.655	3.310	85	35	50
Csegöld	k	3.330	1.101	9.365	486	9.851	5.602	—	5.602	7.843	4.249	7.082	111	51	60
Csenger	n	7.682	4.941	41.207	150	41.357	26.333	—	26.333	15.024	15.024	27.385	55	—	55
Csengersima	k	1.437	546	5.018	1.175	6.193	4.403	—	4.403	4.648	1.790	2.983	156	96	60
Csengerújfalu	k	4.402	1.264	11.523	431	11.954	6.226	—	6.226	8.114	5.728	9.548	85	25	60
Gacsáj	k	3.445	1.139	14.429	4.997	19.426	15.729	—	15.729	7.314	3.697	6.162	119	59	60
Garbolc	k	1.257	335	4.046	2.101	6.147	5.034	—	5.034	5.142	1.113	1.856	277	217	60
Hermánszeg	k	415	449	3.270	462	3.732	2.627	—	2.627	2.843	1.105	1.843	154	94	60
Kishódos	k	1.551	407	4.170	1.014	5.184	4.015	—	4.015	4.403	1.169	2.338	188	138	50
Méhtelek	k	1.500	547	4.993	2.623	7.616	6.289	—	6.289	6.559	1.327	2.212	297	237	60
Nagygéc	k	2.655	682	6.403	171	6.574	3.843	—	3.843	4.545	2.731	4.552	100	40	60
Nagyhódos	k	1.332	394	4.611	949	5.560	4.340	—	4.340	4.418	1.220	2.440	181	131	50
Pátyod	k	1.567	779	6.433	1.595	8.028	5.469	—	5.469	5.640	2.559	4.265	132	72	60
Porcsalma	n	5.401	2.649	21.465	1.930	23.395	13.650	—	13.650	15.685	9.745	13.922	113	43	70
Rápolt	k	562	347	2.686	200	2.886	1.878	—	1.878	1.820	1.008	1.679	108	48	60
Rozsály	k	2.580	694	5.795	4.419	10.214	7.116	—	7.116	7.682	3.098	5.164	149	89	60
Szamosangyalos	k	1.403	596	5.706	1.000	6.706	4.284	—	4.284	5.420	2.422	4.037	134	74	60
Szamosbecs	k	1.021	438	3.431	150	3.581	1.831	—	1.831	2.312	1.750	2.917	79	19	60
Szamossályi	k	2.023	1.055	10.168	1.386	11.554	7.747	—	7.747	8.940	3.807	6.346	141	81	60
Szamostatárfalva	k	791	338	3.356	300	3.656	2.134	—	2.134	2.927	1.522	2.538	115	55	60
Szatmárőkörítő	k	5.221	2.069	18.298	600	18.898	10.390	—	10.390	11.438	8.508	14.180	81	21	60
Tisztaberek	k	3.168	683	7.847	2.071	9.918	7.169	—	7.169	8.418	2.749	5.498	153	103	50
Tyukod	n	10.819	3.270	23.578	3.900	27.478	13.003	—	13.003	19.739	14.475	20.679	95	25	70
Ura	k	5.675	1.221	10.674	1.124	11.798	5.564	—	5.564	8.917	6.234	10.390	86	26	60

A községi háztartások 1934. évi költségvetési előirányzatainak főbb adatai községenkint.

A község neve	kis vagy nagyközségi jellege	területe kat. hold	lélekszáma az 1930. évi népszámlálás szerint	Az 1934. évre jogerősen megállapított háztartási költségvetési előirányzat szerint: a rendes szükségletek összege pengő	a rendkívüli szükségletek összege pengő	az összes szükségletek összege pengő	a rendes fedezetek összege pengő	a rendkívüli fedezetek összege pengő	az összes fedezetek összege pengő	A költségvetés összes hiánya a községek segélyezési alapjából kapott segély pengő: nélkül	beszámításával pengő	A községi pótadó kivetésének alapjául szolgáló állami adók összege pengő	Az államsegély nélk. mutatk. hiány a közs. pótadó alapok hány %-a	A 14. rovat alatti %-ból kiegyenlítést nyert %: államsegéllyel	közs. pótadó kivetésével
1	2	3	4	5	6	7	8	9	10	11	12	13	14	15	16
Zajta	k	1.591	670	7.839	4.007	11.846	9.468	—	9.468	9.907	2.378	3.398	292	222	70
Fehérgyarmati j.															
Botpalád	k	2.877	955	6.713	3.348	10.061	7.356	—	7.356	8.049	2.705	5.411	149	99	50
Cégénydányád	k	2.093	958	10.981	—	10.981	6.651	—	6.651	8.250	4.330	6.187	133	63	70
Csaholc	k	3.361	582	5.771	4.570	10.341	7.526	—	7.526	8.618	2.815	7.038	122	82	40
Darnó	k	809	246	2.126	126	2.252	1.509	—	1.509	1.652	743	1.486	111	61	50
Fehérgyarmat	n	9.015	5.227	62.618	29.225	91.843	63.939	—	63.939	36.887	27.904	34.880	106	26	80
Fülesd	k	2.615	640	5.561	900	6.461	4.454	—	4.454	4.639	2.007	5.018	92	52	40
Fülpös	k	730	475	3.156	900	4.056	2.756	—	2.756	2.872	1.300	2.599	111	61	50
Fülpösdaróc	k	737	365	3.031	700	3.731	2.597	—	2.597	2.873	1.134	2.268	127	77	50
Géberjén	k	878	553	3.528	—	3.528	2.310	—	2.310	2.313	1.218	2.437	95	45	50
Gyügye	k	764	438	3.689	12	3.701	2.412	—	2.412	1.749	1.289	2.578	68	18	50
Jánk	k	3.583	1.180	14.623	1.412	16.035	11.022	—	11.022	8.794	5.013	8.356	105	45	60
Kérsemjén	k	1.297	455	4.393	—	4.393	2.831	—	2.831	3.000	1.562	3.124	96	46	50
Kisar	k	2.643	1.113	8.150	1.780	9.930	6.696	—	6.696	6.782	3.234	6.467	105	55	50
Kisnamény	k	3.118	738	6.032	4.560	10.592	8.283	—	8.283	7.697	2.309	5.774	133	93	40
Kispalád	k	2.903	818	6.232	3.395	9.657	6.893	—	6.893	7.202	2.764	5.529	130	80	50
Kisszekeres	k	2.552	597	5.773	1.412	7.185	5.070	—	5.070	5.467	2.115	4.229	129	79	50
Kölcse	k	4.921	1.230	11.898	3.604	15.502	10.721	—	10.721	6.348	4.781	9.562	66	16	50
Kömörő	k	2.587	887	5.706	—	5.706	3.478	—	3.478	3.655	2.228	4.456	82	32	50
Magosliget	k	839	276	2.146	1.297	3.443	2.629	—	2.629	2.930	814	1.628	180	130	50
Majtis	k	1.251	482	3.780	200	3.980	2.737	—	2.737	2.308	1.243	2.486	93	43	50
Mánd	k	900	386	3.249	—	3.249	2.290	—	2.290	2.168	959	1.919	113	63	50
Matolcs	k	1.458	1.505	8.913	1.310	10.223	7.578	—	7.578	3.994	2.645	5.290	76	26	50
Milota	k	2.667	1.030	6.792	2.755	9.547	6.707	—	6.707	6.239	2.840	5.681	110	60	50
Nábrád	k	2.975	953	7.908	240	8.148	4.731	—	4.731	5.311	3.417	6.835	78	28	50
Nagyar	k	2.810	955	8.635	1.750	10.385	7.015	—	7.015	6.725	3.370	6.740	100	50	50
Nagyszekeres	k	1.828	503	5.754	588	6.342	4.449	—	4.449	4.960	1.893	3.785	131	81	50
Nemesborzova	k	379	140	1.213	—	1.213	788	—	788	786	425	850	92	42	50
Panyola	k	2.086	1.477	8.169	50	8.219	5.031	—	5.031	3.404	3.188	5.314	64	4	60
Penyige	k	3.293	866	6.012	150	6.162	3.437	—	3.437	3.935	2.725	5.450	72	22	50
Sonkád	k	3.438	659	6.324	1.150	7.474	4.925	—	4.925	5.811	2.549	6.374	91	51	40
Számosújlak	k	904	531	3.516	607	4.123	2.562	—	2.562	2.865	1.561	2.602	110	50	60
Szatmárcseke	n	6.331	1.801	16.040	9.630	25.670	15.803	—	15.803	18.418	9.867	14.096	131	61	70
Tiszabecs	k	2.967	1.539	9.707	3.155	12.862	8.667	—	8.667	6.821	4.195	6.993	98	38	60
Tiszacsécse	k	869	371	3.278	1.873	5.151	3.704	—	3.704	4.268	1.447	2.413	177	117	60
Tiszakórod	k	2.861	1.195	10.694	4.550	15.244	10.700	—	10.700	12.540	4.544	7.574	166	106	60
Túristvándi	k	2.902	825	5.871	1.350	7.221	4.321	—	4.321	5.300	2.900	5.800	91	41	50
Túrricse	k	2.258	669	4.826	1.200	6.026	4.463	—	4.463	4.437	1.563	3.909	114	74	40
Uszka	k	1.278	347	2.763	1.260	4.023	2.881	—	2.881	3.028	1.142	2.285	133	83	50
Vámosoroszi	k	2.284	626	4.646	2.170	6.816	5.083	—	5.083	5.346	1.733	4.333	123	83	40
Zsurolyán	k	1.110	460	4.521	450	4.971	3.403	—	3.403	3.765	1.568	3.136	120	70	50
Mátészalkai j.															
Fábiánháza	n	4.725	2.349	15.212	1.750	16.962	11.109	—	11.109	11.383	5.853	8.362	136	66	70
Gebe	k	7.242	2.219	13.170	790	13.960	9.291	—	9.291	6.827	4.669	7.783	88	28	60
Győrtelek	k	2.501	1.271	12.040	2.230	14.270	8.702	—	8.702	10.265	5.568	7.423	138	63	75
Hodász	k	4.753	2.402	17.262	1.325	18.587	12.111	—	12.111	6.851	6.476	9.252	74	4	70
Ilk	k	2.531	1.180	6.615	—	6.615	4.253	—	4.253	3.356	2.362	3.937	85	25	60
Jármi	k	2.186	811	6.618	890	7.508	5.538	—	5.538	4.013	1.970	3.284	122	62	60
Kántorjánosi	k	8.747	3.260	19.828	616	20.444	11.081	—	11.081	11.141	9.363	15.605	71	11	60
Kocsord	n	3.328	2.458	19.469	1.833	21.302	13.238	—	13.238	14.483	8.064	11.521	126	56	70
Mátészalka	n	8.319	9.125	123.698	21.615	145.313	92.673	9.000	101.673	43.640	43.640	62.081	70	—	70
Mérk	k	8.939	3.529	22.337	733	23.070	10.581	—	10.581	14.673	12.489	16.652	88	13	75
Nagydobos	k	4.682	2.251	19.541	999	20.540	14.455	—	14.455	10.409	6.085	8.693	120	50	70
Nagyecsed	n	7.596	6.628	40.388	11.214	51.602	34.845	—	34.845	30.454	16.757	19.508	156	66	90
Nyírcsaholy	n	6.161	2.542	20.842	4.018	24.860	17.187	—	17.187	18.625	7.673	9.592	194	114	80
Nyírcsászári	k	2.299	958	7.592	1.465	9.057	7.442	—	7.442	6.185	1.615	2.309	268	198	70
Nyírderzs	k	2.960	850	7.054	1.817	8.871	5.748	—	5.748	5.858	3.123	5.206	113	53	60
Nyírmeggyes	k	4.092	2.178	12.909	1.090	13.999	8.930	—	8.930	7.220	5.069	7.242	100	30	70
Nyírparasznya	k	2.564	947	5.827	489	6.316	4.374	—	4.374	3.949	1.942	3.238	122	62	60

A községi háztartások 1934. évi költségvetési előirányzatainak főbb adatai községenkint.

A község neve	kis vagy nagyközségi jellege	területe kat. hold	lélekszáma az 1930. évi népszámlálás szerint	Az 1934. évre jogerősen megállapított háztartási költségvetési előirányzat szerint: a rendes szükségletek összege pengő	a rendkívüli szükségletek összege pengő	az összes szükségletek összege pengő	a rendes fedezetek összege pengő	a rendkívüli fedezetek összege pengő	az összes fedezetek összege pengő	A költségvetés összes hiánya a községek segélyezési alapjából kapott segély pengő: nélkül	beszámításával pengő	A községi pótadó kivetésének alapjául szolgáló állami adók összege pengő	Az államsegély nélk. mutatk. hiány a közs. pótadó alapok hány %-a	A 14. rovat alatti %-ból kiegyenlítést nyert %: államsegéllyel	közs. pótadó kivetésével
1	2	3	4	5	6	7	8	9	10	11	12	13	14	15	16
Nyírvasvári	k	4.940	1.905	15.506	40	15.546	10.689	—	10.689	10.266	4.857	6.939	148	78	70
Olcsva	k	1.732	1.011	8.528	100	8.628	5.426	—	5.426	5.534	3.202	5.337	104	44	60
Olcsvaapáti	k	1.824	882	5.878	640	6.518	4.411	—	4.411	4.211	2.107	3.513	120	60	60
Ópályi	n	4.628	2.310	18.308	810	19.118	11.841	—	11.841	11.905	7.277	10.311	115	45	70
Papos	k	1.849	736	5.454	490	5.944	4.878	—	4.878	2.538	1.066	1.778	143	83	60
Penészlek	n	6.399	2.019	11.827	267	12.094	9.317	—	9.317	7.101	2.777	5.554	128	78	50
Szamoskér	k	1.666	879	5.890	—	5.890	2.944	—	2.944	3.239	2.946	4.911	66	6	60
Szamosszeg	k	6.208	2.845	17.141	—	17.141	8.688	—	8.688	8.453	8.453	16.040	53	—	53
Tunyog	k	3.154	1.188	14.060	1.312	15.372	8.134	—	8.134	11.037	7.238	9.651	114	39	75
Vállaj	k	14.914	3.042	26.494	800	27.294	13.507	—	13.507	16.448	13.787	18.384	89	14	75
Vitka	k	4.980	1.751	13.227	117	13.344	6.841	—	6.841	7.060	6.503	10.639	66	6	60
Vásárosnaményi j.															
Barabás	k	6.624	1.551	12.186	140	12.326	6.456	—	6.456	6.389	5.870	9.784	65	5	60
Beregdaróc	k	4.312	1.218	10.254	47	10.301	6.434	—	6.434	7.248	3.867	7.735	94	44	50
Beregsurány	k	2.731	888	6.946	100	7.046	4.523	—	4.523	3.877	2.523	5.046	77	27	50
Csaroda	k	4.251	1.102	9.106	—	9.106	5.854	—	5.854	5.110	3.252	6.504	79	29	50
Fejércse	k	706	239	2.744	—	2.744	1.948	—	1.948	1.935	796	1.593	121	71	50
Gelénes	k	3.497	805	5.316	—	5.316	3.088	—	3.088	3.172	2.228	4.456	71	21	50
Gergelyi	k	1.836	983	8.946	1.060	10.006	7.408	—	7.408	6.506	2.598	3.712	175	105	70
Gulács	k	3.949	1.464	15.359	2.130	17.489	11.651	—	11.651	10.151	5.838	9.731	104	44	60
Hete	k	1.900	507	4.726	38	4.764	3.399	—	3.399	3.353	1.365	2.731	123	73	50
Jánd	k	3.121	1.172	13.152	7.417	20.569	16.504	—	16.504	10.962	4.065	5.419	202	127	75
Márok	k	1.900	548	4.392	200	4.592	3.295	—	3.295	2.920	1.297	3.244	90	50	40
Márokpapi	k	1.894	449	5.653	100	5.753	4.055	—	4.055	2.070	1.098	2.747	75	35	40
Tákos	k	1.938	715	7.280	800	8.080	6.455	—	6.455	5.329	1.625	3.251	164	114	50
Tarpa	n	8.756	4.001	51.861	1.524	53.385	43.844	1.280	45.124	8.261	8.261	16.154	52	—	52
Tiszaadony	k	2.672	920	10.523	990	11.513	8.027	—	8.027	7.097	3.486	4.981	142	72	70
Tiszaszalka	k	2.189	1.192	9.420	3.210	12.630	9.687	—	9.687	8.162	2.943	4.205	194	124	70
Tiszavid	k	1.814	546	8.991	1.248	10.239	8.160	—	8.160	6.264	2.079	2.971	211	141	70
Tivadar	k	728	364	3.770	580	4.350	3.452	—	3.452	3.219	898	1.796	179	129	50
Ugornya	k	1.074	675	5.914	20	5.934	4.567	—	4.567	2.723	1.367	1.954	139	69	70
Vámosatya	k	5.870	1.107	9.433	290	9.723	5.210	—	5.210	6.765	4.513	7.522	90	30	60
Vásárosnaménv	n	2.334	3.388	46.727	7.046	53.773	43.863	—	43.863	10.897	9.910	14.158	77	7	70
III. ÉSZAK.															
Abaúj-Torna vm.															
Abaújszántói j.															
Abaújalpár	k	1.462	259	2.004	—	2.004	1.247	—	1.247	1.306	757	1.261	104	44	60
Abaújkér	k	3.365	1.082	9.173	2.245	11.418	5.995	—	5.995	8.685	5.423	9.038	96	36	60
Abaújszántó	n	7.725	4.743	53.048	6.556	59.604	44.069	—	44.069	15.535	15.535	39.477	40	—	40
Alsócéce	k	582	267	2.857	60	2.917	1.606	—	1.606	2.270	1.311	2.185	104	44	60
Arka	k	1.591	352	2.610	—	2.610	1.623	—	1.623	1.590	987	1.645	97	37	60
Baskó	k	5.150	634	4.844	220	5.064	3.293	—	3.293	3.989	1.771	2.951	135	75	60
Boldogkőújfalu	k	2.092	828	4.933	—	4.933	2.757	—	2.757	2.875	2.176	3.626	79	19	60
Boldogkőváralja	k	4.005	1.180	9.345	—	9.345	5.123	—	5.123	5.470	4.222	7.036	78	18	60
Cékeháza	k	471	226	1.438	—	1.438	911	—	911	1.179	527	878	134	74	60
Felsőcéce	k	556	225	2.142	35	2.177	1.028	—	1.028	1.430	1.149	1.914	75	15	60
Felsődobsza	k	2.658	1.393	12.073	1.003	13.076	5.953	—	5.953	9.024	7.123	11.871	76	16	60
Fony	k	7.339	951	9.052	67	9.119	5.312	35	5.347	5.950	3.772	6.287	95	35	60
Gibárt	k	800	494	4.408	85	4.493	2.932	—	2.932	2.950	1.561	2.602	113	53	60
Hejce	k	1.647	776	6.556	38	6.594	4.067	—	4.067	4.112	2.527	4.213	98	38	60
Hernádbüd	k	1.036	447	3.934	85	4.019	2.324	—	2.324	2.669	1.695	2.825	94	34	60
Hernádkércs	k	1.267	680	4.880	—	4.880	2.660	—	2.660	3.280	2.220	3.700	89	29	60
Korlát	k	1.453	623	4.645	1.100	5.745	3.588	—	3.588	4.520	2.157	3.594	126	66	60
Mogyoróska	k	2.836	331	3.597	—	3.597	2.778	—	2.778	2.341	819	1.365	171	111	60
Nagykinizs	k	1.241	544	3.937	—	3.937	2.152	—	2.152	2.735	1.785	2.974	92	32	60
Pere	k	1.653	845	8.104	—	8.104	5.388	—	5.388	6.158	2.716	4.528	136	76	60
Regéc	k	4.859	336	3.778	—	3.778	2.798	—	2.798	2.724	980	1.634	167	107	60
Sima	k	849	193	2.285	—	2.285	1.705	—	1.705	1.748	580	966	181	121	60
Szentistvánbaksa	k	1.108	571	3.571	—	3.571	2.085	—	2.085	2.226	1.486	2.477	90	30	60
Vizsoly	k	3.319	1.211	11.756	1.521	13.277	6.676	—	6.676	7.989	6.601	11.002	73	13	60

A községi háztartások 1934. évi költségvetési előirányzatainak főbb adatai községenkint.

A község neve	kis vagy nagyközségi jellege	területe kat. hold	lélekszáma az 1930. évi népszámlálás szerint	Az 1934. évre jogerősen megállapitott háztartási költségvetési előirányzat szerint: szükségletek összege pengő: a rendes	a rendkivüli	az összes	fedezetek összege pengő: a rendes	a rendkivüli	az összes	A költségvetés összes hiánya a községek segélyezési alapjából kapott segély pengő: nélkül	beszámitásával	A községi pótadó kivetésének napjával szolgáló állami adók összege pengő	Az államsegélynélk. mutatk. hiány a közs. pótadó alapok hány %-a	A 14. rovat alatti %-ból kiegyenlitést nyert %: államsegéllyel	közs. pótadó kivetésével
1	2	3	4	5	6	7	8	9	10	11	12	13	14	15	16
Encsi j.															
Abaújdevecser	k	1.728	632	4.402	—	4.402	2.592	—	2.592	3.279	1.810	3.018	109	49	60
Alsófügöd	k	505	326	2.885	—	2.885	1.830	—	1.830	1.951	1.055	1.759	111	51	60
Alsógagy	k	1.093	365	4.938	—	4.938	3.665	—	3.665	2.762	1.273	2.125	130	70	60
Alsóméra	k	827	491	3.634	70	3.704	1.992	—	1.992	2.328	1.712	2.854	82	22	60
Alsónovaj	k	1.315	373	4.998	12	5.010	2.932	—	2.932	3.489	2.078	3.463	101	41	60
Alsószend	k	855	282	2.402	—	2.402	1.130	—	1.130	1.545	1.272	2.121	73	13	60
Bakta	k	2.161	684	6.743	—	6.743	4.798	—	4.798	4.360	1.945	3.241	135	75	60
Beret	k	1.185	443	3.705	—	3.705	2.431	—	2.431	2.600	1.274	2.124	122	62	60
Büttös	k	3.336	533	4.812	—	4.812	2.693	—	2.693	3.523	2.119	3.532	100	40	60
Csenyéte	k	1.521	589	4.674	2.360	7.034	5.879	—	5.879	5.835	1.155	1.926	303	243	60
Detek	k	1.747	681	5.796	—	5.796	3.692	—	3.692	4.281	2.104	3.506	122	62	60
Encs	k	1.487	1.617	18.361	3.867	22.228	17.251	—	17.251	5.606	4.977	8.295	68	8	60
Fáj	k	3.360	479	6.720	12	6.732	3.233	1.000	4.233	4.476	2.499	4.164	107	47	60
Fancsal	k	1.695	557	4.004	—	4.004	2.337	—	2.337	2.559	1.667	2.779	92	32	60
Felsőfügöd	k	664	293	3.083	120	3.203	1.921	—	1.921	2.477	1.282	2.138	116	56	60
Felsőgagy	k	2.510	497	5.966	300	6.266	4.481	—	4.481	4.445	1.785	2.975	149	89	60
Felsőméra	k	1.829	1.017	7.543	58	7.601	3.919	—	3.919	4.900	3.682	6.137	80	20	60
Felsőnovaj	k	810	311	3.583	412	3.995	2.927	—	2.927	2.708	1.068	1.779	152	92	60
Felsőszend	k	741	222	1.831	—	1.831	879	—	879	1.256	952	1.588	79	19	60
Forró	k	3.423	1.462	12.383	239	12.622	6.730	—	6.730	5.892	5.892	10.063	59	—	59
Fulókércs	k	2.597	434	4.824	49	4.873	3.005	200	3.205	3.190	1.668	2.780	115	55	60
Gagyapáti	k	562	147	3.717	200	3.917	3.036	536	3.572	1.814	345	575	315	255	60
Gagybátor	k	3.555	734	7.449	1	7.450	5.175	—	5.175	5.449	2.275	3.791	144	84	60
Gagyvendégi	k	1.938	402	3.363	—	3.363	2.141	—	2.141	2.246	1.222	2.036	110	50	60
Garadna	k	2.032	686	7.644	512	8.156	5.714	—	5.714	5.475	2.442	4.070	135	75	60
Hernádpetri	k	2.968	415	4.790	600	5.390	3.724	—	3.724	3.923	1.666	2.777	141	81	60
Hernádvécse	k	2.926	1.170	11.330	101	11.431	7.717	—	7.717	7.574	3.714	6.190	122	62	60
Idrány	k	318	487	3.382	12	3.394	2.659	—	2.659	1.655	735	1.225	135	75	60
Kány	k	1.603	264	2.430	—	2.430	1.718	—	1.718	1.820	712	1.186	153	93	60
Keresztéte	k	689	174	1.595	—	1.595	1.207	—	1.207	1.185	388	646	183	123	60
Krasznokvajda	k	1.982	727	6.101	2.723	8.824	6.842	—	6.842	4.600	1.982	3.303	139	79	60
Lítka	k	1.375	250	5.171	554	5.725	4.910	—	4.910	3.877	815	1.357	286	226	60
Pamlény	k	2.117	426	4.017	—	4.017	2.601	—	2.601	2.810	1.416	2.359	119	59	60
Perecse	k	2.180	260	2.462	—	2.462	1.491	—	1.491	1.742	971	1.618	108	48	60
Pusztaradvány	k	1.239	305	3.531	4	3.535	2.761	—	2.761	2.911	774	1.290	226	166	60
Szala	k	1.559	441	3.240	100	3.340	1.701	—	1.701	2.273	1.639	2.733	83	23	60
Szárazkék	k	1.102	364	3.440	—	3.440	2.370	—	2.370	2.355	1.070	1.783	132	72	60
Szászfa	k	2.142	627	6.566	926	7.492	5.262	—	5.262	5.529	2.230	3.717	149	89	60
Szemere	k	4.458	778	6.901	48	6.949	4.719	—	4.719	3.476	2.230	3.716	94	34	60
Gönci j.															
Abaújvár	k	1.919	751	6.193	281	6.474	4.368	—	4.368	3.299	2.106	3.511	94	34	60
Alsókéked	k	1.429	341	2.555	138	2.693	1.523	—	1.523	1.889	1.170	1.951	97	37	60
Felsőkéked	k	774	174	1.784	—	1.784	974	—	974	1.315	810	1.350	97	37	60
Fülkeháza	k	772	156	1.605	—	1.605	1.081	—	1.081	1.126	524	874	129	69	60
Füzér	k	6.536	670	6.397	2.330	8.727	6.215	—	6.215	6.946	2.512	4.187	166	106	60
Füzérkajáta	k	1.508	414	2.924	50	2.974	2.178	—	2.178	1.957	796	1.327	147	87	60
Füzérkomlós	k	946	313	4.605	—	4.605	3.684	—	3.684	2.217	921	1.536	144	84	60
Füzérradvány	k	1.392	624	5.703	—	5.703	3.749	—	3.749	3.447	1.954	3.256	106	46	60
Göncz	n	6.997	3.244	40.409	2.717	43.126	30.519	—	30.519	13.964	12.607	21.013	66	6	60
Gönczruszka	k	2.642	1.335	8.565	—	8.565	3.497	—	3.497	5.959	5.068	8.446	71	11	60
Hernádszurdok	k	677	390	2.590	—	2.590	1.634	—	1.634	1.409	956	1.593	88	28	60
Hídasnémeti	k	2.716	878	6.119	9	6.128	3.786	—	3.786	2.342	2.342	5.060	46	—	46
Hollóháza	k	401	738	3.994	—	3.994	2.888	—	2.888	1.914	1.106	1.844	104	44	60
Kisbózsva	k	1.326	122	1.408	—	1.408	864	—	864	1.110	544	908	122	62	60
Kishuta	k	3.436	345	2.032	—	2.032	1.227	—	1.227	1.085	805	1.342	81	21	60
Kovácsvágás	k	3.667	825	5.387	—	5.387	3.404	—	3.404	3.442	1.983	3.305	104	44	60
Nagybózsva	k	1.570	249	2.517	22	2.539	1.604	—	1.604	1.396	935	1.559	90	30	60
Nagyhuta	k	3.563	244	2.127	—	2.127	1.456	—	1.456	1.245	671	1.119	111	51	60
Nyiri	k	2.900	579	4.767	400	5.167	3.591	—	3.591	3.568	1.576	2.627	136	76	60
Pálháza	k	1.163	669	11.654	4.993	16.647	14.666	—	14.666	1.981	1.981	3.386	59	—	59

A községi háztartások 1934. évi költségvetési előirányzatainak főbb adatai községenkint.

A község neve	kis vagy nagyközségi jellege	területe kat. hold	lélekszáma az 1930. évi népszámlálás szerint	Az 1934. évre jogerősen megállapitott háztartási költségvetési előirányzat szerint: szükségletek összege pengő: a rendes	a rendkivüli	az összes	fedezetek összege pengő: a rendes	a rendkivüli	az összes	A költségvetés összes hiánya a községek segélyezési alapjából kapott segély pengő: nélkül	beszámitásával	A községi pótadó kivetésének napjával szolgáló állami adók összege pengő	Az államsegélynélk. mutatk. hiány a közs. pótadó alapok hány %-a	A 14. rovat alatti %-ból kiegyenlitést nyert %: államsegéllyel	közs. pótadó kivetésével
1	2	3	4	5	6	7	8	9	10	11	12	13	14	15	16
Pányok	k	1.466	438	3.273	—	3.273	2.204	—	2.204	2.157	1.069	1.783	121	61	60
Pusztafalu	k	1.141	525	3.756	800	4.556	3.902	—	3.902	3.257	654	1.090	299	239	60
Telkibánya	n	8.130	1.389	11.807	11.577	23.384	9.030	11.000	20.030	7.416	3.354	5.589	133	73	60
Tornyosnémeti	k	2.492	1.014	8.679	312	8.991	4.905	—	4.905	5.136	4.086	6.809	75	15	60
Vágáshuta	k	347	403	1.617	—	1.617	1.319	—	1.319	847	298	497	170	110	60
Vilmány	k	2.147	1.054	7.508	—	7.508	3.522	—	3.522	4.139	3.986	6.643	62	2	60
Vilmánykisfalu	k	384	241	1.965	—	1.965	1.003	—	1.003	1.311	962	1.603	82	22	60
Zsujta	k	1.056	492	4.167	—	4.167	2.325	—	2.325	2.733	1.842	3.071	89	29	60
Szikszói j.															
Abaújlak	k	1.184	381	3.258	100	3.358	2.409	—	2.409	2.661	949	1.581	168	108	60
Abaújsáp	k	581	170	1.919	—	1.919	1.215	—	1.215	840	704	1.173	72	12	60
Abaújszolnok	k	1.517	438	3.691	50	3.741	2.627	—	2.627	2.318	1.114	1.858	125	65	60
Alsókázsmárk	k	1.311	352	2.996	573	3.569	2.198	—	2.198	2.270	1.371	2.284	99	39	60
Alsóvadász	n	3.786	1.758	19.543	5	19.548	14.345	—	14.345	10.333	5.203	8.673	119	59	60
Aszaló	n	4.560	1.829	14.399	3.681	18.080	10.125	—	10.125	11.874	7.955	13.258	90	30	60
Csobád	k	2.080	730	5.947	—	5.947	2.319	—	2.319	3.939	3.628	6.048	65	5	60
Felsőkázsmárk	k	1.165	391	2.397	940	3.337	2.172	—	2.172	2.626	1.165	1.941	135	75	60
Felsővadász	k	3.186	899	7.185	—	7.185	4.533	—	4.533	4.356	2.652	4.420	99	39	60
Gadna	k	1.395	328	3.343	—	3.343	2.375	—	2.375	2.347	968	1.613	146	86	60
Halmaj	k	1.880	911	5.918	1.670	7.588	4.297	—	4.297	4.701	3.291	5.485	86	26	60
Hernádszentandrás	k	1.182	579	5.615	—	5.615	3.287	—	3.287	3.988	2.328	3.880	103	43	60
Homrogd	k	2.189	892	7.551	1.050	8.601	5.538	—	5.538	6.620	3.063	5.105	130	70	60
Ináncs	k	1.903	978	7.237	—	7.237	3.433	—	3.433	4.370	3.804	6.340	69	9	60
Kiskinizs	k	1.214	536	3.880	—	3.880	2.022	—	2.022	1.858	1.858	3.839	49	—	49
Kupa	k	1.358	363	4.503	—	4.503	3.051	—	3.051	3.515	1.452	2.420	145	85	60
Léh	k	907	337	2.487	—	2.487	1.342	—	1.342	1.198	1.145	1.908	63	3	60
Monaj	k	2.115	531	5.398	790	6.188	3.792	—	3.792	5.137	2.396	3.993	129	69	60
Nyésta	k	1.180	221	2.953	—	2.953	2.122	—	2.122	2.125	831	1.385	153	93	60
Onga	n	4.616	2.006	15.371	—	15.371	7.798	—	7.798	9.570	7.573	12.623	76	16	60
Rásony	k	562	286	1.776	—	1.776	1.061	—	1.061	1.253	715	1.192	105	45	60
Selyeb	k	2.866	895	7.772	—	7.772	5.180	—	5.180	4.891	2.592	4.320	113	53	60
Szárazberencs	k	933	230	1.749	—	1.749	793	—	793	1.249	956	1.593	78	18	60
Szikszó	n	6.097	5.303	82.103	12.301	94.404	74.574	100	74.674	19.730	19.730	41.632	48	—	48
Tomor	k	2.401	577	5.914	525	6.439	4.196	—	4.196	5.088	2.243	3.739	136	76	60
Tornai j.															
Becskeháza	k	874	217	1.650	—	1.650	1.006	—	1.006	1.156	644	1.074	108	48	60
Bódvalenke	k	1.146	318	2.971	468	3.439	2.316	—	2.316	2.332	1.123	1.872	125	65	60
Bódvarákó	k	1.604	310	3.767	—	3.767	2.449	—	2.449	2.759	1.318	2.196	126	66	60
Bódvaszilas	k	3.327	980	8.399	606	9.505	7.083	—	7.083	4.273	2.422	4.036	106	46	60
Derenk	k	2.589	439	4.065	—	4.065	3.116	—	3.116	2.599	949	1.581	164	104	60
Dobódél	k	531	96	1.825	—	1.825	1.409	—	1.409	1.658	416	694	239	179	60
Égerszög	k	1.866	303	4.573	—	4.573	3.705	—	3.705	3.394	868	1.448	234	174	60
Hídvégardó	k	2.123	870	7.242	120	7.362	3.977	—	3.977	3.917	3.385	5.643	69	9	60
Jósvafő	k	3.747	590	6.469	3.231	9.700	8.045	216	8.261	7.134	1.439	2.401	297	237	60
Komjáti	k	1.952	544	4.214	—	4.214	2.485	—	2.485	2.715	1.729	2.881	94	34	60
Perkupa	k	2.836	867	9.199	638	9.837	8.106	—	8.106	5.505	1.731	2.886	191	131	60
Szin	k	3.133	909	6.699	—	6.699	4.809	—	4.809	2.504	1.890	3.149	80	20	60
Szinpetri	k	1.688	359	3.754	406	4.160	3.266	—	3.266	2.441	894	1.504	162	102	60
Szögliget	k	3.266	1.014	7.651	317	7.968	5.510	—	5.510	5.121	2.458	4.096	125	65	60
Szőllősardó	k	1.854	402	5.732	—	5.732	4.651	—	4.651	4.087	1.081	1.802	227	167	60
Teresztenye	k	1.509	181	3.900	—	3.900	3.400	—	3.400	3.251	500	834	390	330	60
Tornabarakony	k	1.397	272	3.054	—	3.054	2.129	—	2.129	2.306	925	1.542	150	90	60
Tornakápolna	k	698	166	1.702	—	1.702	1.228	—	1.228	1.388	474	795	175	115	60
Tornanádaska	k	1.356	420	2.901	—	2.901	1.509	—	1.509	2.058	1.392	2.319	89	29	60
Tornaszentandrás	k	2.728	487	5.269	—	5.269	3.117	—	3.117	2.969	2.152	3.587	83	23	60
Tornaszentjakab	k	4.907	703	6.021	—	6.021	2.936	—	2.936	4.432	3.085	5.143	86	26	60
Várbóc	k	1.756	307	3.159	2.000	5.159	4.619	—	4.619	4.550	540	900	505	445	60

A községi háztartások 1934. évi költségvetési előirányzatainak főbb adatai községenkint.

A község neve	kis vagy nagyközségi jellege	területe kat. hold	lélekszáma az 1930. évi népszámlálás szerint	Az 1934. évre jogerősen megállapított háztartási költségvetési előirányzat szerint: szükségletek összege pengő: a rendes	szükségletek összege pengő: a rendkívüli	szükségletek összege pengő: az összes	fedezetek összege pengő: a rendes	fedezetek összege pengő: a rendkívüli	fedezetek összege pengő: az összes	A költségvetés összes hiánya a községek segélyezési alapjából kapott segély pengő: nélkül	pengő: beszámításával	A községi pótadó kivetésének alapjául szolgáló állami adók összege pengő	Az államsegélynélk. mutatk. hiány a közs. pótadó alapok hány %-a	A 14. rovat alatti %-ból kiegyenlítést nyert %: államsegéllyel	%: közs. pótadó kivetésével
1	2	3	4	5	6	7	8	9	10	11	12	13	14	15	16
Borsod, Gömör és Kishont k. e. e. vm.															
Edelényi j.															
Abod	k	5.414	898	8.994	150	9.144	4.736	100	4.836	5.823	4.308	7.180	81	21	60
Alsótelekes	k	1.121	379	3.737	200	3.937	3.312	—	3.312	2.953	625	1.250	236	186	50
Balajt	k	1.577	586	4.198	—	4.198	2.258	483	2.741	1.457	1.457	2.915	50	—	50
Boldva	k	4.939	1.616	13.472	335	13.807	8.479	—	8.479	5.954	5.328	10.657	56	6	50
Borsod	k	1.464	613	4.898	—	4.898	2.206	925	3.131	1.767	1.767	4.419	40	—	40
Borsodszirák	k	1.540	786	6.926	500	7.426	4.600	—	4.600	3.956	2.826	4.710	84	24	60
Damak	k	1.178	362	2.986	688	3.674	2.620	—	2.620	2.226	1.054	2.107	106	56	50
Debréte	k	1.669	208	3.077	89	3.166	2.325	—	2.325	2.572	841	1.682	153	103	50
Disznóshorvát	k	3.636	3.252	17.959	1.500	19.459	13.073	—	13.073	6.386	6.386	11.773	54	—	54
Dövény	k	2.019	412	3.562	—	3.562	1.850	538	2.388	1.650	1.174	2.350	70	20	50
Edelény	n	6.094	2.935	50.150	—	50.150	24.384	18.500	42.884	7.266	7.266	20.431	36	—	36
Felsőkelecsény	k	1.371	411	3.348	—	3.348	2.302	—	2.302	2.382	1.046	2.092	114	64	50
Felsőnyárád	k	2.218	796	8.040	3.000	11.040	7.838	200	8.038	6.387	3.002	4.288	149	79	70
Felsőtelekes	k	1.472	619	4.164	500	4.664	3.538	—	3.538	3.284	1.126	2.262	145	95	50
Finke	k	2.511	745	6.134	3.000	9.134	5.345	—	5.345	6.700	3.789	5.414	124	54	70
Galvács	k	2.605	423	5.213	80	5.293	3.697	80	3.777	3.754	1.516	3.033	124	74	50
Hangács	k	4.169	1.285	8.380	1.170	9.550	5.939	—	5.939	6.067	3.611	7.221	84	34	50
Hegymeg	k	994	321	2.775	1.013	3.788	2.878	—	2.878	2.905	910	1.820	160	110	50
Irota	k	2.143	430	3.509	1.100	4.609	3.534	—	3.534	3.377	1.075	2.150	157	107	50
Jákfalva	k	1.501	292	3.279	200	3.479	2.371	—	2.371	2.800	1.108	2.217	126	76	50
Kurityán	k	1.193	894	3.838	540	4.378	2.758	—	2.758	2.039	1.620	3.380	60	13	47
Ládbesenyő	k	1.807	482	3.927	—	3.927	1.809	622	2.431	1.496	1.496	2.993	50	—	50
Lak	k	3.268	786	6.422	1.037	7.459	4.876	—	4.876	5.004	2.583	4.305	116	56	60
Martonyi	k	3.173	698	5.295	3.000	8.295	5.065	1.010	6.075	5.005	2.220	3.416	147	82	65
Meszes	k	2.258	420	4.684	53	4.737	3.292	50	3.342	3.462	1.395	2.790	124	74	50
Múcsony	n	2.705	1.966	11.489	876	12.365	6.947	—	6.947	6.752	5.418	9.035	75	15	60
Nyomár	k	1.849	472	4.071	1.286	5.357	3.819	—	3.819	3.951	1.538	3.076	128	78	50
Rakaca	k	3.291	815	5.684	1.097	6.781	5.222	—	5.222	3.392	1.559	3.737	91	49	42
Rakacaszend	k	2.749	671	5.270	1.865	7.135	5.714	—	5.714	5.542	1.421	2.842	195	145	50
Rudabánya	k	2.933	2.176	13.128	2.691	15.819	10.580	—	10.580	8.272	5.239	8.732	95	35	60
Sajókaza	n	5.465	2.825	18.729	500	19.229	14.802	—	14.802	4.427	4.427	12.964	34	—	34
Szakácsi	k	1.497	400	3.604	1.110	4.714	3.639	—	3.639	3.639	1.075	2.147	169	119	50
Szalonna	k	3.081	901	8.880	3.000	11.880	8.369	—	8.369	6.398	3.511	5.401	118	53	65
Szendrő	n	9.330	3.096	24.745	—	24.745	15.746	—	15.746	8.999	8.999	19.923	45	—	45
Szendrőlád	k	3.077	901	5.385	—	5.385	2.570	701	3.271	2.114	2.114	5.285	40	—	40
Szuhakálló	k	1.095	684	4.889	3.000	7.889	6.061	—	6.061	5.144	1.828	3.657	141	91	50
Szuhogy	k	2.962	1.041	6.851	500	7.351	5.318	—	5.318	4.448	2.033	4.067	109	59	50
Viszló	k	1.930	395	3.880	1.872	5.752	4.717	—	4.717	4.927	1.035	2.069	238	188	50
Zilíz	k	1.679	487	4.736	100	4.836	3.149	—	3.149	3.553	1.687	3.375	105	55	50
Mezőcsáti j.															
Ároktő	n	6.704	2.411	14.168	1.031	15.199	7.677	—	7.677	7.522	7.522	12.538	60	—	60
Emőd	n	8.575	3.672	30.142	1.740	31.882	15.468	—	15.468	16.414	16.414	34.800	48	—	48
Gelej	n	5.581	1.347	11.348	1.230	12.578	3.933	—	3.933	8.645	8.645	13.756	64	—	64
Hejőbába	k	3.249	1.195	7.838	—	7.838	3.153	—	3.153	4.685	4.685	8.839	54	—	54
Hejőkeresztúr	k	1.370	694	6.405	—	6.405	3.637	—	3.637	3.355	2.768	4.613	73	13	60
Hejőkürt	k	2.573	528	6.472	35	6.507	4.032	—	4.032	4.505	2.475	4.126	109	49	60
Hejőpapi	k	2.793	1.295	10.222	1.810	12.032	7.286	300	7.586	8.296	4.446	7.410	112	52	60
Hejőszalonta	k	1.946	665	6.815	1.460	8.275	5.079	—	5.079	6.441	3.196	5.326	121	61	60
Igrici	n	3.517	1.250	11.512	1.500	13.012	6.928	—	6.928	8.978	6.084	10.140	89	29	60
Mezőcsát	n	15.826	6.094	58.610	3.440	62.050	35.294	—	35.294	27.382	26.756	38.223	72	2	70
Mezőnagymihály	n	10.750	2.060	18.349	3.940	22.289	7.846	—	7.846	14.443	14.443	28.376	51	—	51
Muhi	k	2.018	568	5.751	962	6.713	2.521	800	3.321	4.037	3.392	5.653	71	11	60
Nagycsécs	k	1.720	834	5.584	833	6.417	3.204	—	3.204	3.380	3.213	5.355	63	3	60
Nemesbikk	k	4.582	1.143	8.819	—	8.819	4.021	—	4.021	4.798	4.798	10.348	46	—	46
Sajóörös	k	1.632	715	5.290	602	5.892	2.207	600	2.807	3.301	3.085	5.142	64	4	60
Sajószöged	k	2.382	1.042	7.849	1.085	8.934	4.243	—	4.243	5.533	4.691	7.818	71	11	60
Szakáld	k	2.048	573	9.037	—	9.037	4.914	—	4.914	7.019	4.123	6.872	102	42	60
Tiszabábolna	n	4.092	1.248	12.326	20	12.346	9.090	—	9.090	9.773	3.256	5.428	180	120	60

A községi háztartások 1934. évi költségvetési előirányzatainak főbb adatai községenkint.

A község neve	kis vagy nagyközségi jellege	területe kat. hold	lélekszáma az 1930. évi népszámlálás szerint	Az 1934. évre jogerősen megállapított háztartási költségvetési előirányzat szerint: szükségletek összege pengő: a rendes	szükségletek összege pengő: a rendkívüli	szükségletek összege pengő: az összes	fedezetek összege pengő: a rendes	fedezetek összege pengő: a rendkívüli	fedezetek összege pengő: az összes	A költségvetés összes hiánya a községek segélyezési alapjából kapott segély pengő: nélkül	pengő: beszámításával	A községi pótadó kivetésének alapjául szolgáló állami adók összege pengő	Az államsegélynélk. mutatk. hiány a közs. pótadó alapok hány %-a	A 14. rovat alatti %-ból kiegyenlítést nyert %: államsegéllyel	%: közs. pótadó kivetésével
1	2	3	4	5	6	7	8	9	10	11	12	13	14	15	16
Tiszadorogma	n	11.312	1.302	12.827	1.520	14.347	7.034	665	7.699	8.366	6.648	13.296	63	13	50
Tiszagyulaháza	k	1.695	766	5.404	508	5.912	3.246	160	3.406	4.036	2.506	4.177	97	37	60
Tiszakeszi	n	9.839	2.966	15.779	6.229	22.008	11.464	—	11.464	11.519	10.544	17.574	66	6	60
Tiszaoszlár	k	1.759	503	4.592	—	4.592	3.142	—	3.142	3.360	1.450	2.900	116	66	50
Tiszapalkonya	k	5.205	1.726	12.078	—	12.078	6.735	527	7.262	4.816	4.816	9.632	50	—	50
Tiszaszederkény	k	6.593	1.553	11.113	3.343	14.456	7.462	800	8.262	10.851	6.194	10.323	105	45	60
Tiszatarján	k	7.029	1.543	12.420	—	12.420	6.600	155	6.755	6.551	5.665	9.443	69	9	60
Mezőkövesdi j.															
Alsóábrány	k	1.561	698	8.849	518	9.367	5.125	—	5.125	5.659	4.242	6.060	93	23	70
Andornak	k	1.253	789	7.622	—	7.622	4.373	412	4.785	4.992	2.837	4.729	106	46	60
Bogács	n	4.286	2.278	16.358	—	16.358	8.708	896	9.604	6.754	6.754	11.257	60	—	60
Borsodgeszt	n	2.787	842	9.009	1.592	10.601	5.809	903	6.712	7.460	3.889	6.481	115	55	60
Borsodivánka	n	2.183	1.033	10.628	919	11.547	5.948	200	6.148	6.568	5.399	7.714	85	15	70
Borsodszemere	n	2.533	2.192	18.209	1.976	20.185	11.039	300	11.339	14.887	8.846	11.057	135	55	80
Bükkzsérc	n	6.474	1.479	10.958	—	10.958	8.017	—	8.017	6.704	2.941	4.902	137	77	60
Cserépfalu	n	7.757	2.077	16.789	160	16.949	11.170	200	11.370	10.294	5.579	7.971	129	59	70
Cserépváralja	k	2.547	973	7.273	—	7.273	4.425	400	4.825	4.648	2.448	3.068	151	71	80
Egerfarmos	n	5.073	1.276	15.072	688	15.760	4.755	128	4.883	10.877	10.877	19.795	55	—	55
Egerlövő	n	3.445	1.491	11.849	2.129	13.978	4.907	1.510	6.417	7.561	7.561	12.602	60	—	60
Felsőábrány	k	1.451	857	8.453	300	8.753	4.675	—	4.675	5.851	4.078	6.797	86	26	60
Kács	k	2.544	818	5.802	—	5.802	4.280	—	4.280	3.691	1.522	2.538	145	85	60
Keresztespüspöki	n	2.918	1.472	11.579	200	11.779	5.705	1.098	6.803	4.976	4.976	9.952	50	—	50
Kistálya	k	1.666	1.470	10.948	54	11.002	6.084	800	6.884	5.735	4.118	5.884	97	27	70
Mezőkeresztes	n	12.251	4.279	45.497	5.346	50.843	29.890	—	29.890	20.953	20.953	46.113	46	—	46
Mezőkövesd	n	16.937	20.806	159.162	70.561	229.723	185.458	—	185.458	44.265	44.265	102.963	43	—	43
Mezőnyárád	n	2.451	1.411	13.159	1.706	14.865	6.615	847	7.462	9.312	7.403	9.871	94	19	75
Négyes	n	2.466	846	9.240	—	9.240	3.890	—	3.890	6.771	5.350	8.231	82	17	65
Noszvaj	n	3.273	1.749	13.163	—	13.163	7.402	1.200	8.602	7.479	4.561	7.603	98	38	60
Novaj	n	3.241	1.619	13.005	900	13.905	7.648	—	7.648	7.938	6.257	9.627	82	17	65
Ostoros	n	4.088	1.925	14.485	1.536	16.021	7.245	1.000	8.245	8.842	7.776	12.961	68	8	60
Sály	n	4.441	2.043	12.659	390	13.049	6.169	1.221	7.390	5.659	5.659	11.318	50	—	50
Szentistván	n	9.495	4.232	30.944	8.610	39.554	14.214	—	14.214	29.337	25.340	25.334	116	16	100
Szihalom	n	6.316	3.128	24.613	—	24.613	9.844	2.584	12.428	12.185	12.185	24.371	50	—	50
Szomolya	n	3.940	2.204	22.258	456	22.714	14.964	—	14.964	17.861	7.750	7.749	230	130	100
Tard	n	7.549	2.317	21.881	22	21.903	6.591	594	7.185	14.718	14.718	21.028	70	—	70
Tiboldddaróc	k	5.623	2.439	19.233	217	19.450	10.917	—	10.917	14.204	8.533	14.223	105	45	60
Tiszavalk	n	2.008	658	10.066	332	10.398	8.264	—	8.264	8.347	2.134	3.557	235	175	60
Vatta	n	4.270	1.383	12.812	2.000	14.812	5.780	—	5.780	10.582	9.032	18.065	59	9	50
Miskolci j.															
Alsózsolca	n	4.559	2.504	16.885	1.280	18.165	10.202	48	10.250	7.915	7.915	13.193	60	—	60
Arnót	k	2.575	920	8.803	240	9.043	3.259	1.231	4.490	4.553	4.553	9.106	50	—	50
Belsőbócs	n	2.362	1.254	12.785	321	13.106	7.972	—	7.972	5.134	5.134	9.369	54	—	54
Bükkaranyos	n	4.535	1.302	11.048	960	12.008	6.657	850	7.507	7.902	4.501	7.503	105	45	60
Diósgyőr	n	20.753	20.854	203.277	46.238	249.515	192.357	—	192.357	69.722	57.158	71.700	97	17	80
Felsőzsolca	n	2.913	2.532	18.724	1.715	20.439	13.163	—	13.163	8.992	7.276	12.127	74	14	60
Görömböly	n	5.123	2.296	18.677	1.729	20.406	9.496	1.229	10.725	9.681	9.681	16.132	60	—	60
Hámor	k	114	1.053	11.769	200	11.969	9.132	2.042	11.174	795	795	3.976	20	—	20
Harsány	n	6.367	1.972	17.657	102	17.759	7.902	800	8.702	9.057	9.057	14.472	70	—	70
Hejőcsaba	n	1.929	6.356	43.273	6.100	49.373	38.485	2.051	40.536	8.837	8.837	29.459	30	—	30
Kisgyőr	n	12.104	1.681	13.798	1.050	14.848	8.413	200	8.613	9.609	6.235	10.393	92	32	60
Kistokaj	k	1.702	856	9.393	904	10.297	5.441	721	6.162	6.830	4.135	5.908	116	46	70
Külsőbócs	n	1.970	846	7.613	—	7.613	3.173	156	3.329	4.284	4.284	7.833	55	—	55
Mályi	k	2.027	1.053	9.064	3.123	12.187	8.468	—	8.468	9.111	3.719	6.197	147	87	60
Nyékládháza	k	4.208	2.138	18.790	2.699	21.489	13.870	—	13.870	10.377	7.619	12.699	82	22	60
Óhuta	k	2.254	662	5.132	—	5.132	3.706	140	3.846	1.353	1.286	2.572	53	3	50
Ónod	n	3.173	2.387	24.663	—	24.663	17.276	1.463	18.739	5.924	5.924	11.849	50	—	50
Répáshuta	k	2.917	555	6.654	70	6.724	5.628	—	5.628	4.241	1.096	1.827	232	172	60
Sajóbábony	k	2.333	853	7.054	630	7.684	5.111	120	5.231	4.186	2.453	4.089	102	42	60
Sajóbesenyő	k	1.117	603	5.239	—	5.239	2.315	—	2.315	3.627	2.924	4.499	81	16	65
Sajóecseg	k	1.374	678	7.910	935	8.845	5.399	200	5.599	5.139	3.246	5.411	95	35	60

A községi háztartások 1934. évi költségvetési előirányzatainak főbb adatai községenkint.

A község neve	kis vagy nagyközségi jellege	területe kat. hold	lélekszáma az 1930. évi népszámlálás szerint	Az 1934. évre jogerősen megállapított háztartási költségvetési előirányzat szerint: a rendes (szükségletek összege pengő)	a rendkívüli (szükségletek összege pengő)	az összes (szükségletek összege pengő)	a rendes (fedezetek összege pengő)	a rendkívüli (fedezetek összege pengő)	az összes (fedezetek összege pengő)	A költségvetés összes hiánya a községek segélyezési alapjából kapott segély: nélkül (pengő)	beszámításával (pengő)	A községi pótadó kivetésének alapjául szolgáló állami adók összege pengő	Az államsegély nélk. mutatk. hiány a közs. pótadó alapok hány %-a	A 14. rovat alatti %-ból kiegyenlítést nyert: államssegéllyel (%)	közs. pótadó kivetésével (%)
1	2	3	4	5	6	7	8	9	10	11	12	13	14	15	16
Sájókeresztúr	n	2.834	864	9.167	895	10.062	6.029	230	6.259	3.803	3.803	7.606	50	—	50
Sajólád	k	1.631	1.577	9.710	—	9.710	6.560	—	6.560	3.661	3.150	5.250	70	10	60
Sajópálfala	k	1.246	676	4.987	200	5.187	2.805	380	3.185	2.971	2.002	4.004	74	24	50
Sajópetri	k	1.740	1.157	8.319	—	8.319	5.137	500	5.637	2.682	2.682	5.542	49	—	49
Sajósenye	k	1.473	235	3.451	26	3.477	1.221	—	1.221	2.620	2.256	3.760	70	10	60
Sajóvámos	k	5.425	1.811	12.868	—	12.868	5.377	200	5.577	7.781	7.291	12.227	64	4	60
Szirma	k	2.055	1.794	15.266	155	15.421	8.318	1.000	9.318	9.137	6.103	8.138	112	37	75
Szirmabesenyő	k	1.624	1.738	11.847	—	11.847	5.942	500	6.442	6.787	5.405	7.723	88	18	70
Újhuta	k	4.687	1.341	10.765	—	10.765	8.502	—	8.502	6.538	2.263	3.773	173	113	60
Ózdi j.															
Arló	k	8.451	2.625	19.016	2.097	21.113	14.523	500	15.023	13.350	6.090	10.151	132	72	60
Balaton	k	2.293	1.332	8.792	1.070	9.862	6.815	674	7.489	5.027	2.373	3.390	148	78	70
Bolyok	n	1.653	3.503	28.070	9.930	38.000	28.932	—	28.932	21.914	9.068	11.335	193	113	80
Borsodnádasd	k	4.876	2.777	31.445	1.000	32.445	26.345	—	26.345	6.100	6.100	15.121	40	—	40
Bóta	k	1.678	803	4.849	860	5.709	4.198	—	4.198	3.730	1.511	2.519	148	88	60
Bükkmogyorósd	k	1.705	328	2.799	1.254	4.053	3.035	—	3.035	3.247	1.018	1.567	207	142	65
Center	k	515	234	2.688	800	3.488	2.529	200	2.729	2.272	759	1.264	180	120	60
Csermely	k	3.597	1.425	12.011	1.698	13.709	9.496	—	9.496	9.891	4.213	7.023	141	81	60
Csokva	k	1.048	697	7.031	50	7.081	4.899	200	5.099	4.773	1.982	2.832	169	99	70
Dísznósd	k	3.820	1.193	7.146	500	7.646	5.542	300	5.842	5.108	1.804	3.608	142	92	50
Domaháza	k	5.009	1.076	7.890	897	8.787	6.515	—	6.515	6.471	2.272	3.496	185	120	65
Hódoscsépány	n	1.948	2.567	16.927	3.020	19.947	13.440	1.000	14.440	8.974	5.507	7.868	114	44	70
Járdánháza	k	1.797	1.312	7.743	—	7.743	5.081	400	5.481	4.137	2.262	3.770	110	50	60
Királd	k	1.048	868	4.809	—	4.809	3.633	300	3.933	1.876	876	2.630	71	37	34
Kissikátor	k	1.797	417	3.838	26	3.864	3.011	—	3.011	2.842	853	1.422	200	140	60
Lenárddaróc	k	815	397	3.127	700	3.827	2.691	—	2.691	2.614	1.136	1.893	138	78	60
Nekézseny	k	2.453	934	5.254	602	5.856	3.828	200	4.028	3.654	1.828	3.048	120	60	60
Omány	k	1.650	739	7.828	50	7.878	4.859	500	5.359	5.415	2.519	3.599	150	80	70
Ózd	n	1.906	7.322	103.915	2.268	106.183	112.527	—	112.527	—	*6.344*	66.643	—	—	—
Sajómercse	k	1.940	567	3.312	480	3.792	2.798	—	2.798	2.399	994	1.656	145	85	60
Sajónémeti	k	1.329	793	6.563	8.000	14.563	11.599	400	11.999	11.389	2.564	3.664	311	241	70
Sajóvárkony	n	5.685	5.419	31.253	6.788	38.041	24.439	2.962	27.401	10.745	10.640	15.208	71	1	70
Sajóvelezd	k	4.061	1.074	8.448	870	9.318	5.493	—	5.493	5.716	3.825	6.375	90	30	60
Sáta	k	2.850	1.413	9.459	4.265	13.724	8.641	1.500	10.141	6.507	3.583	5.972	109	49	60
Uppony	k	2.227	675	3.734	540	4.274	3.145	—	3.145	2.494	1.129	1.882	133	73	60
Putnoki j.															
Aggtelek	k	4.064	648	10.446	1.129	11.575	9.436	—	9.436	9.594	2.139	3.565	269	209	60
Alsóhangony	k	3.732	878	5.835	787	6.622	4.255	—	4.255	3.658	2.367	3.946	93	33	60
Alsószuha	k	3.905	665	6.897	1.815	8.712	6.117	—	6.117	6.731	2.595	4.325	156	96	60
Bánréve	k	1.153	1.098	10.450	2.603	13.053	10.071	—	10.071	7.635	2.982	4.970	154	94	60
Felsőhangony	k	3.073	829	5.218	787	6.005	4.025	—	4.025	2.954	1.980	3.301	90	30	60
Gömörszőllős	k	1.485	319	3.700	1.770	5.470	3.822	600	4.422	3.982	1.048	1.748	228	168	60
Hét	k	559	357	4.433	623	5.056	3.688	—	3.688	3.918	1.368	2.281	172	112	60
Imola	k	3.154	330	6.232	2.000	8.232	5.943	1.000	6.943	6.133	1.289	2.149	285	225	60
Kánó	k	2.390	295	4.902	2.000	6.902	5.091	600	5.691	5.554	1.211	2.019	275	215	60
Kelemér	k	3.309	798	7.698	1.501	9.199	6.207	—	6.207	6.828	2.992	4.987	137	77	60
Putnok	n	5.920	4.646	75.528	13.883	89.411	71.924	2.577	74.501	14.910	14.910	37.276	40	—	40
Ragály	k	2.699	683	6.945	1.801	8.746	6.859	—	6.859	6.407	1.887	3.145	204	144	60
Sajópüspöki	k	1.644	639	6.026	138	6.164	3.857	150	4.007	3.537	2.157	3.596	98	38	60
Serényifalva	k	3.553	1.010	11.307	3.703	15.010	9.769	—	9.769	12.740	5.241	8.739	146	86	60
Susa	k	857	293	4.077	125	4.202	3.335	—	3.335	3.021	867	1.445	209	149	60
Szentsimon	k	2.237	950	6.564	1.330	7.894	5.627	—	5.627	5.039	2.267	3.779	133	73	60
Szuhafő	k	2.770	468	4.346	1.689	6.035	4.555	—	4.555	3.550	1.480	2.467	144	84	60
Trízs	k	1.782	329	3.396	509	3.905	3.145	—	3.145	2.979	760	1.266	235	175	60
Uraj	k	1.915	961	7.943	2.197	10.140	7.582	500	8.082	6.826	2.058	3.430	199	139	60
Zádorfalva	k	2.386	762	7.153	2.133	9.286	7.382	—	7.382	6.331	1.904	3.174	199	139	60
Zubogy	k	2.000	700	5.784	550	6.334	4.701	100	4.801	3.994	1.533	2.556	156	96	60
Sajószentpéteri j.															
Alacska	k	1.486	933	7.718	2.110	9.828	5.029	2.460	7.489	2.339	2.339	3.899	60	—	60

A községi háztartások 1934. évi költségvetési előirányzatainak főbb adatai községenkint.

A község neve	kis vagy nagyközségi jellege	területe kat. hold	lélekszáma az 1930. évi népszámlálás szerint	Az 1934. évre jogerősen megállapított háztartási költségvetési előirányzat szerint: a rendes (szükségletek összege pengő)	a rendkívüli (szükségletek összege pengő)	az összes (szükségletek összege pengő)	a rendes (fedezetek összege pengő)	a rendkívüli (fedezetek összege pengő)	az összes (fedezetek összege pengő)	A költségvetés összes hiánya a községek segélyezési alapjából kapott segély: nélkül (pengő)	beszámításával (pengő)	A községi pótadó kivetésének alapjául szolgáló állami adók összege pengő	Az államsegély nélk. mutatk. hiány a közs. pótadó alapok hány %-a	A 14. rovat alatti %-ból kiegyenlítést nyert: államsegéllyel (%)	közs. pótadó kivetésével (%)
1	2	3	4	5	6	7	8	9	10	11	12	13	14	15	16
Bánfalva	k	3.187	976	10.399	44	10.443	8.015	—	8.015	6.991	2.428	4.046	173	113	60
Bánhorvát	k	1.762	771	7.268	600	7.868	5.796	—	5.796	4.911	2.072	3.454	142	82	60
Bántapolcsány	k	2.042	501	5.435	1.172	6.607	5.080	130	5.210	5.178	1.397	2.329	222	162	60
Barcika	k	1.077	1.086	6.323	550	6.873	5.047	800	5.847	1.026	1.026	5.166	19	—	19
Bélapátfalva	n	6.216	2.172	35.127	4.000	39.127	29.389	—	29.389	9.738	9.738	16.475	59	—	59
Berente	k	1.598	961	11.247	—	11.247	8.379	1.138	9.517	1.730	1.730	5.767	30	—	30
Borsodszentmárton	k	1.435	475	2.047	—	2.047	1.178	397	1.575	472	472	1.890	25	—	25
Dédes	k	3.075	1.223	12.818	1.670	14.488	11.084	400	11.484	10.198	3.004	5.007	204	144	60
Dubicsány	k	2.138	411	5.926	200	6.126	4.018	300	4.318	4.603	1.808	3.014	153	93	60
Kondó	k	3.407	472	5.580	1.236	6.816	4.695	400	5.095	4.416	1.721	2.869	154	94	60
Mályinka	k	4.205	736	7.916	1.346	9.262	7.166	—	7.166	7.544	2.096	3.494	216	156	60
Mónosbél	k	2.568	393	2.725	200	2.925	1.600	596	2.196	729	729	2.907	25	—	25
Nagybarca	k	2.501	658	7.185	400	7.585	5.210	—	5.210	5.202	2.375	3.959	131	71	60
Nagyvisnyó	k	7.470	1.320	8.712	700	9.412	5.252	800	6.052	5.622	3.360	5.170	109	44	65
Parasznya	k	2.912	859	7.485	—	7.485	4.838	500	5.338	2.971	2.147	3.579	83	23	60
Radostyán	k	1.423	585	4.663	585	5.248	3.768	100	3.868	3.896	1.380	2.300	169	109	60
Sajógalgóc	k	1.708	410	6.165	—	6.165	4.601	150	4.751	4.450	1.414	2.356	189	129	60
Sajóivánka	k	1.782	536	2.882	—	2.882	1.393	100	1.493	1.389	1.389	3.412	40	—	40
Sajókápolna	k	1.842	513	6.544	1.535	8.079	5.834	250	6.084	5.652	1.995	3.334	170	110	60
Sajókazinc	k	3.695	1.726	15.848	10.500	26.348	10.362	10.500	20.862	5.486	5.486	13.167	42	—	42
Sajólászlófalva	k	1.137	451	4.435	585	5.020	3.636	150	3.786	3.669	1.234	2.057	178	118	60
Sajószentpéter	n	6.681	5.842	66.529	960	67.489	60.863	—	60.863	6.626	6.626	39.986	17	—	17
Szilvásvárad	k	6.574	1.469	11.301	1.226	12.527	7.669	360	8.029	7.094	4.498	6.920	103	38	65
Tardona	k	3.750	958	9.651	1.000	10.651	8.159	300	8.459	8.216	2.192	3.654	225	165	60
Vadna	k	1.359	627	7.255	400	7.655	4.974	600	5.574	4.110	2.081	3.468	119	59	60
Varbó	k	4.488	1.005	7.208	200	7.408	4.715	500	5.215	2.580	2.193	3.655	71	11	60
Heves vm.															
Egri j.															
Aldebrő	n	3.650	1.390	18.122	92	18.214	8.161	—	8.161	12.276	10.053	10.582	116	21	95
Bekölce	k	2.390	932	8.867	—	8.867	6.135	300	6.435	6.194	2.432	2.560	242	147	95
Besenyőtelek	n	8.521	3.786	36.113	5.027	41.140	17.880	4.004	21.884	19.256	19.256	27.509	70	—	70
Demjén	n	4.360	888	12.931	1.000	13.931	9.276	—	9.276	11.433	4.655	4.900	233	138	95
Dormánd	n	2.129	1.169	12.454	1.680	14.134	6.275	1.300	7.575	10.359	6.559	6.904	150	55	95
Egerbakta	n	5.627	1.384	19.061	4.979	24.040	18.226	—	18.226	15.585	5.814	6.120	255	160	95
Egercsehi	k	2.094	1.444	20.600	2.000	22.600	19.055	—	19.055	6.301	3.545	3.732	169	74	95
Egerszalók	n	4.024	1.732	16.686	1,912	18.598	9.626	2.000	11.626	11.385	6.972	7.339	155	60	95
Egerszólát	n	4.534	1.495	17.184	736	17.920	8.967	3.500	12.467	8.979	5.453	5.740	156	61	95
Feldébrő	n	4.696	2.086	30.564	7.880	38.444	14.722	11.000	25.722	19.680	12.722	13.392	147	52	95
Felnémet	k	5.248	2.479	25.666	354	26.020	14.295	2.500	16.795	13.806	9.225	9.711	142	47	95
Felsőtárkány	n	13.436	2.395	30.350	500	30.850	18.698	—	18.698	22.302	12.152	12.792	174	79	95
Füzesabony	n	7.441	6.390	63.309	4.562	67.871	39.264	4.709	43.973	23.898	23.898	28.116	85	—	85
Kál	n	9.282	4.389	42.148	7.400	49.548	24.761	—	24.761	27.653	24.787	26.092	106	11	95
Kápolna	n	3.790	1.838	30.660	1.736	32.396	18.922	2.347	21.269	11.127	11.127	11.713	95	—	95
Kerecsend	n	4.271	1.888	27.451	—	27.451	14.469	2.000	16.469	14.324	10.982	11.560	124	29	95
Kompolt	n	4.013	1.613	18.735	376	19.111	8.188	1.367	9.555	9.556	9.556	12.741	75	—	75
Maklár	n	5.559	2.585	23.378	2.884	26.262	10.289	1.908	12.197	14.065	14.065	20.093	70	—	70
Mezőtárkány	n	6.800	3.017	32.783	3.490	36.273	21.862	—	21.862	21.871	14.411	15.170	144	49	95
Mikófalva	n	2.220	1.082	10.325	280	10.605	7.076	1.000	8.076	7.044	2.529	2.662	265	170	95
Nagytálya	n	2.288	1.013	13.054	761	13.815	7.502	—	7.502	8.682	6.313	6.645	131	36	95
Szarvaskő	k	2.163	490	4.565	2.016	6.581	5.188	—	5.188	4.213	1.393	1.467	287	192	95
Szücs	k	1.475	789	5.225	5.000	10.225	7.333	1.500	8.833	7.533	1.392	1.465	514	419	95
Tarnaszentmária	k	1.915	547	7.258	1.150	8.408	4.658	1.200	5.858	4.480	2.550	2.644	167	72	95
Tófalu	n	2.523	1.145	13.844	1.141	14.985	8.441	—	8.441	9.878	6.544	6.888	143	48	95
Verpelét	n	9.239	4.127	52.135	6.544	58.679	37.664	—	37.664	28.951	21.015	22.121	131	36	95
Gyöngyösi j.															
Abasár	n	3.804	2.966	32.042	3.184	35.226	24.190	—	24.190	15.796	11.036	11.617	136	41	95
Adács	n	6.593	4.058	40.808	1.822	42.630	18.773	—	18.773	29.040	23.857	25.112	116	21	95
Atkár	n	5.851	2.225	25.867	300	[illegible]	10.978	—	10.978	15.189	15.189	25.280	60	—	60
Detk	k	4.880	1.795	25.552	10.826	[illegible]	17.977	—	17.977	26.568	18.401	19.369	137	42	95
Domoszló	n	7.378	2.620	27.117	2.421	29.538	14.309	—	14.309	15.229	15.229	16.860	90	—	90

A községi háztartások 1934. évi költségvetési előirányzatainak főbb adatai községenkint.

A község neve	kis vagy nagyközségi jellege	területe kat. hold	lélekszáma az 1930. évi népszámlálás szerint	Az 1934. évre jogerősen megállapított háztartási költségvetési előirányzat szerint: a rendes szükségletek összege pengő	a rendkívüli szükségletek összege pengő	az összes szükségletek összege pengő	a rendes fedezetek összege pengő	a rendkívüli fedezetek összege pengő	az összes fedezetek összege pengő	A költségvetés összes hiánya a községek segélyezési alapjából kapott segély pengő: nélkül	beszámításával	A községi pótadó kivetésének alapjául szolgáló állami adók összege pengő	Az államsegélynélk. mutatk. hiány a közs. pótadó alapok hány %-a	A 14. rovat alatti %-ból kiegyenlítést nyert %: államsegéllyel	közs. pótadó kivetésével
1	2	3	4	5	6	7	8	9	10	11	12	13	14	15	16
Gyöngyöshalász ..	n	4.360	1.985	30.473	2.512	32.985	9.039	—	9.039	23.946	23.946	25.439	95	—	95
Gyöngyöshalmaj ..	k	1.766	791	10.168	—	10.168	3.520	523	4.043	6.125	6.125	7.205	85	—	85
Gyöngyösoroszi ...	n	3.818	1.315	14.715	—	14.715	5.725	1.567	7.292	7.423	7.423	7.814	95	—	95
Gyöngyöspata	n	10.556	3.077	44.574	14.088	58.662	24.495	14.000	38.495	24.147	20.167	21.281	113	18	95
Gyöngyössolymos..	n	11.716	2.747	34.866	500	35.366	17.415	1.000	18.415	20.225	16.951	17.843	113	18	95
Gyöngyöstarján ..	n	8.061	2.604	29.476	13.301	42.777	20.810	—	20.810	29.904	21.967	23.123	129	34	95
Hevesugra	k	2.120	594	13.237	559	13.796	5.774	500	6.274	9.438	7.522	7.917	119	24	95
Karácsond.....	n	5.478	3.777	41.707	3.360	45.067	23.839	—	23.839	21.228	21.228	23.699	88	—	88
Kisnána	n	3.923	1.530	19.738	—	19.738	6.187	6.000	12.187	8.185	7.551	7.948	103	8	95
Ludas.....	n	1.873	1.121	15.328	1.000	16.328	7.472	700	8.172	9.069	8.156	8.585	106	11	95
Markaz	n	4.495	1.881	15.498	2.450	17.948	6.138	1.000	7.138	11.193	10.810	11.383	98	3	95
Nagyréde	n	4.771	2.843	27.058	3.833	30.891	12.617	1.530	14.147	16.744	16.744	17.625	95	—	95
Nagyfüged	n	5.970	2.748	25.728	980	26.708	9.439	2.297	11.736	14.972	14.972	18.715	80	—	80
Pálosvörösmart ...	k	995	435	4.303	35	4.338	1.543	2.150	3.693	645	645	1.289	50	—	50
Szűcsi	n	3.022	1.458	19.973	1.963	21.936	12.574	—	12.574	16.131	9.362	9.855	164	69	95
Vámosgyörk	n	3.790	2.278	36.263	5.686	41.949	31.236	—	31.236	10.713	10.713	17.880	60	—	60
Vécs	n	4.459	1.600	15.477	2.943	18.420	8.719	—	8.719	13.312	9.701	10.211	130	35	95
Visonta	k	4.218	1.474	22.999	2.377	25.376	8.103	—	8.103	17.273	17.273	21.592	80	—	80
Visznek	n	3.947	2.488	42.693	6.070	48.763	35.107	—	35.107	22.995	13.656	14.375	160	65	95
Hatvani j.															
Apc	n	3.550	2.946	43.469	6.658	50.127	34.280	—	34.280	22.735	15.847	16.681	136	41	95
Csány	n	8.323	4.505	49.570	5.600	55.170	20.929	—	20.929	34.241	34.241	36.246	95	—	95
Ecséd	n	7.121	4.307	42.549	4.510	47.059	23.189	—	23.189	29.985	23.870	25.126	119	24	95
Hasznos	n	7.760	3.024	23.062	2.690	25.752	18.618	—	18.618	19.453	7.134	7.510	259	164	95
Hatvan	n	10.848	15.380	285.313	5.300	290.613	192.253	11.542	203.795	86.818	86.818	157.852	55	—	55
Hort	n	7.505	4.685	42.312	12.083	54.395	26.610	—	26.610	32.469	27.785	29.247	111	16	95
Maconka	k	844	706	7.655	180	7.835	4.975	500	5.475	4.150	2.360	2.484	167	72	95
Nagybátony	k	7.189	2.733	28.367	—	28.367	20.095	8.272	28.367	—	—	22.766	—	—	—
Pásztó	n	5.642	6.142	87.390	1.357	88.747	65.322	2.761	68.083	20.664	20.664	37.571	55	—	55
Rózsaszentmárton	n	2.942	2.073	29.190	1.606	30.796	21.355	—	21.355	18.808	9.441	9.938	189	94	95
Szurdokpüspöki ...	n	5.315	2.293	30.521	10.302	40.823	28.107	—	28.107	31.865	12.716	13.269	240	145	95
Tar	n	4.746	2.156	25.160	2.700	27.860	16.256	2.500	18.756	17.268	9.104	9.583	180	85	95
Hevesi j.															
Átány	n	9.171	3.094	26.311	9.870	36.181	10.902	—	10.902	25.929	25.279	26.732	97	2	95
Boconád	n	5.142	2.279	20.189	11.266	31.455	16.275	—	16.275	24.612	15.180	15.980	154	59	95
Erdőtelek	n	11.397	5.021	46.454	21.460	67.914	30.033	—	30.033	52.829	37.881	39.875	132	37	95
Erk.....	n	3.769	1.784	26.052	13.324	39.376	27.860	—	27.860	32.789	11.516	12.122	270	175	95
Heves.....	n	17.240	10.124	123.107	14.704	137.811	88.771	18.000	106.771	31.040	31.040	76.201	41	—	41
Hevesvezekény....	k	3.439	912	9.724	1.453	11.177	4.098	1.500	5.598	6.828	5.579	5.872	116	21	95
Kisköre	n	11.234	3.680	36.868	90	36.958	20.254	—	20.254	23.457	16.704	17.583	133	38	95
Kömlő	n	5.957	3.350	37.423	8.185	45.608	24.043	—	24.043	25.949	21.565	22.700	114	19	95
Pély	n	11.495	2.871	31.806	7.096	38.902	23.067	—	23.067	24.747	15.835	16.615	149	54	95
Tarnabod	n	1.804	1.135	14.598	100	14.698	6.074	2.000	8.074	6.993	6.624	6.972	100	5	95
Tarnaméra	n	4.913	2.331	30.618	3.800	34.418	18.478	—	18.478	19.802	15.940	16.779	118	23	95
Tarnaörs	n	5.267	2.476	25.979	4.559	30.538	15.247	2.000	17.247	14.574	13.291	13.991	104	9	95
Tarnaszentmiklós..	k	6.082	2.014	26.456	2.143	28.599	17.917	3.280	21.197	11.194	7.402	7.791	144	49	95
Tarnazsadány	n	4.388	2.027	26.132	5.960	32.092	17.480	—	17.480	24.415	14.612	15.381	159	64	95
Zaránk	n	2.526	1.379	18.784	4.215	22.999	13.210	—	13.210	16.942	9.789	10.304	164	69	95
Pétervásári j.															
Bátor	k	4.756	859	15.283	—	15.283	12.123	600	12.723	4.952	2.560	2.697	184	89	95
Bodony	n	7.098	1.931	19.895	—	19.895	15.164	—	15.164	16.015	4.731	4.980	322	227	95
Bükkszék	k	2.657	1.028	8.543	178	8.721	6.042	—	6.042	6.856	2.679	2.820	243	148	95
Bükkszenterzsébet.	k	4.323	1.432	18.510	—	18.510	14.430	1.200	15.630	10.689	2.880	3.032	353	258	95
Dorogháza	k	3.110	1.345	12.074	4.740	16.814	13.607	—	13.607	13.555	3.207	3.376	402	307	95
Egerbocs	k	2.775	1.000	9.382	—	9.382	6.844	276	7.120	6.308	2.262	2.381	265	170	95
Erdőkövesd.....	k	2.980	1.004	11.709	—	11.709	8.133	300	8.433	8.533	3.276	3.448	247	152	95
Fedémes	k	1.501	507	6.418	2.000	8.418	7.496	—	7.496	7.329	922	971	755	660	95
Hevesaranyos	k	2.947	987	8.534	—	8.534	5.832	726	6.558	5.319	1.976	2.080	256	161	95
Istenmezeje.....	k	5.698	1.487	11.145	150	11.295	8.309	600	8.909	7.836	2.386	2.512	312	217	95

A községi háztartások 1934. évi költségvetési előirányzatainak főbb adatai községenkint.

A község neve	kis vagy nagyközségi jellege	területe kat. hold	lélekszáma az 1930. évi népszámlálás szerint	Az 1934. évre jogerősen megállapított háztartási költségvetési előirányzat szerint: a rendes szükségletek összege pengő	a rendkívüli szükségletek összege pengő	az összes szükségletek összege pengő	a rendes fedezetek összege pengő	a rendkívüli fedezetek összege pengő	az összes fedezetek összege pengő	A költségvetés összes hiánya a községek segélyezési alapjából kapott segély pengő: nélkül	beszámításával	A községi pótadó kivetésének alapjául szolgáló állami adók összege pengő	Az államsegélynélk. mutatk. hiány a közs. pótadó alapok hány %-a	A 14. rovat alatti %-ból kiegyenlítést nyert %: államsegéllyel	közs. pótadó kivetésével
1	2	3	4	5	6	7	8	9	10	11	12	13	14	15	16
Ivád	k	2.045	537	4.893	—	4.893	3.972	—	3.972	3.944	921	969	407	312	95
Kisfüzes.....	k	836	334	4.193	—	4.193	3.210	—	3.210	3.492	983	1.035	337	242	95
Mátraballa	k	4.581	1.268	16.145	200	16.345	9.648	3.100	12.748	7.032	3.597	3.786	186	91	95
Mátraderecske	n	2.436	2.119	18.183	4.500	22.683	17.574	200	17.774	17.059	4.909	5.167	330	235	95
Mátramindszent ..	k	2.903	923	19.153	2.792	21.945	19.675	—	19.675	9.560	2.270	2.390	400	305	95
Nádújfalu	k	3.130	846	9.151	—	9.151	4.048	2.500	6.548	4.235	2.603	2.740	155	60	95
Parád	n	7.342	2.427	26.069	140	26.209	13.674	—	13.674	14.091	12.535	13.194	107	12	95
Pétervására.....	k	6.466	2.464	31.266	4.198	35.464	26.440	2.000	28.440	14.385	7.024	7.394	195	100	95
Recsk	n	7.500	2.636	33.051	331	33.382	24.967	—	24.967	19.863	8.415	8.858	224	129	95
Sirok	n	11.013	2.270	21.867	—	21.867	13.516	—	13.516	14.966	8.351	8.791	170	75	95
Szajla	k	1.519	863	7.364	—	7.364	5.351	—	5.351	5.365	2.013	2.119	253	158	95
Szentdomonkos ...	k	3.199	644	7.066	400	7.466	6.035	—	6.035	5.809	1.431	1.506	386	291	95
Szuha	k	3.078	1.233	9.042	2.000	11.042	8.566	—	8.566	8.859	2.476	2.606	340	245	95
Tarnalelesz	n	6.444	1.962	18.685	1.000	19.685	15.166	500	15.666	14.605	4.019	4.230	345	250	95
Terpes	k	379	359	9.953	100	10.053	8.891	400	9.291	2.548	762	802	318	223	95
Váraszó	k	4.706	876	18.339	—	18.339	15.169	600	15.769	9.252	2.570	2.706	342	247	95
Tiszafüredi j.															
Nagyiván	n	7.496	2.359	19.919	—	19.919	8.122	—	8.122	11.797	11.797	14.971	79	—	79
Örvény	n	2.329	737	9.918	2.394	12.312	7.513	—	7.513	8.065	4.799	5.051	160	65	95
Poroszló.....	n	20.441	5.187	49.987	2.634	52.621	28.226	—	28.226	24.395	24.395	42.879	57	—	57
Sarud	n	10.364	3.424	31.605	6.665	38.270	13.067	—	13.067	27.352	25.203	26.533	103	8	95
Tiszafüred	n	26.082	10.103	99.055	40.804	139.859	75.842	—	75.842	64.017	64.017	75.315	85	—	85
Tiszaigar	n	5.921	1.635	16.495	799	17.294	7.178	891	8.069	9.225	9.225	11.531	80	—	80
Tiszanána	n	15.109	4.986	41.317	3.568	44.885	21.324	—	21.324	23.561	23.561	36.734	64	—	64
Tiszaörs	n	6.435	2.408	22.185	3.959	26.144	10.030	2.622	12.652	13.492	13.492	17.976	75	—	75
Tiszaszőllős	n	8.692	2.621	24.484	3.143	27.627	12.212	—	12.212	15.415	15.415	21.670	71	—	71
Újlőrincfalva	n	5.944	493	9.419	705	10.124	3.590	—	3.590	8.602	6.534	6.878	125	30	95
Nógrád és Hont k. e. e. vm.															
Balassagyarmati j.															
Becske	k	2.744	1.037	10.043	—	10.043	5.625	—	5.625	5.367	4.418	5.890	91	16	75
Bercel	k	6.224	2.190	20.657	762	21.419	12.652	—	12.652	8.767	8.767	14.489	60	—	60
Cserháthaláp.....	k	1.812	530	6.702	555	7.257	4.898	—	4.898	5.537	2.359	3.146	176	101	75
Cserhátsurány	k	3.268	1.071	11.251	1.653	12.904	8.095	—	8.095	8.098	4.809	6.412	126	51	75
Csesztve.....	k	2.892	791	8.598	15	8.613	5.203	—	5.203	5.921	3.410	4.547	130	55	75
Csitár	k	2.916	900	10.542	4.833	15.375	8.542	600	9.142	11.978	6.233	6.233	192	92	100
Debercsény	k	947	183	2.811	1.719	4.530	3.459	—	3.459	4.097	1.071	1.429	287	212	75
Dejtár	k	3.825	1.960	18.530	4.530	23.060	13.605	—	13.605	13.873	9.455	11.819	117	37	80
Drégelypalánk	k	3.854	1.984	14.113	3.471	17.584	10.475	—	10.475	9.544	7.109	9.479	101	26	75
Érsekvadkert	n	9.643	3.502	27.036	5.254	32.290	19.612	2.000	21.612	10.678	10.678	22.603	47	—	47
Galgaguta	k	2.762	981	12.750	162	12.912	7.837	600	8.437	5.469	4.475	5.967	92	17	75
Herencsény	k	5.767	1.111	11.268	770	12.038	7.017	—	7.017	9.663	5.021	6.695	144	69	75
Hont	k	4.186	1.025	8.724	2.080	10.804	6.130	—	6.130	5.687	4.674	6.231	91	16	75
Hugyag	k	1.890	1.362	11.546	185	11.731	7.113	—	7.113	6.235	4.618	5.433	115	30	85
Iliny	k	1.119	261	4.170	750	4.920	3.604	350	3.954	3.297	966	1.288	256	181	75
Ipolyszög.....	k	770	520	3.002	260	3.262	2.397	—	2.397	2.229	865	1.153	193	118	75
Ipolyvece	k	2.393	1.020	9.345	865	10.210	4.194	—	4.194	6.016	6.016	7.771	77	—	77
Magyarnándor	k	3.242	902	10.301	1.320	11.621	7.379	—	7.379	7.073	4.242	5.303	133	53	80
Mohora	k	2.776	1.198	12.078	1.160	13.238	8.264	—	8.264	7.276	4.974	6.218	117	37	80
Nógrádkövesd	k	1.532	572	6.511	—	6.511	3.123	—	3.123	4.316	3.388	4.518	96	21	75
Nógrádmarcal.....	k	3.464	904	12.006	1.000	13.006	8.013	450	8.463	7.063	4.543	6.058	117	42	75
Őrhalom	k	3.043	1.304	13.191	180	13.371	6.096	1.000	7.096	8.276	6.275	7.845	105	25	80
Patak	k	2.831	1.554	16.550	3.550	20.100	11.532	—	11.532	13.280	8.568	10.710	124	44	80
Patvarc	k	1.339	614	5.308	14	5.322	3.224	—	3.224	3.465	2.098	2.797	124	49	75
Szanda	k	3.719	1.229	10.680	1.492	12.172	7.371	—	7.371	8.467	4.801	6.402	132	57	75
Szűgy	k	3.385	1.099	12.189	520	12.709	7.687	—	7.687	6.644	5.022	6.696	99	24	75
Terény	k	4.235	951	9.271	1.720	10.991	5.365	—	5.365	8.129	5.626	7.031	116	36	80
Nógrádi j.															
Alsópetény	k	3.444	899	9.953	1.000	10.953	7.450	400	7.850	7.353	3.103	4.137	178	103	75

A községi háztartások 1934. évi költségvetési előirányzatainak főbb adatai községenkint.

A község neve	kis vagy nagyközségi jellege	területe kat. hold	lélekszáma az 1930. évi népszámlálás szerint	Az 1934. évre jogerősen megállapított háztartási költségvetési előirányzat szerint: a rendes szükségletek összege pengő	a rendkívüli szükségletek összege pengő	az összes szükségletek összege pengő	a rendes fedezetek összege pengő	a rendkívüli fedezetek összege pengő	az összes fedezetek összege pengő	A költségvetés összes hiánya a községek segélyezési alapjából kapott segély pengő: nélkül	beszámításával	A községi pótadó kivetésének alapjául szolgáló állami adók összege pengő	Az államsegély nélk. mutatk. hiány a közs. pótadó alapok hány %-a	A 14. rovat alatti %-ból kiegyenlítést nyert %: államsegéllyel	közs. pótadó kivetésével
1	2	3	4	5	6	7	8	9	10	11	12	13	14	15	16
Bánk	k	1.723	695	5.960	—	5.960	2.626	835	3.461	2.791	2.499	3.570	78	8	70
Berkenye	k	2.366	588	8.040	500	8.540	5.021	200	5.221	3.713	3.319	4.426	84	9	75
Borsosberény	k	3.517	1.021	12.366	608	12.974	7.471	—	7.471	7.903	5.503	7.337	108	33	75
Diósjenő	k	10.016	2.324	18.761	4.689	23.450	13.284	—	13.284	10.166	10.166	14.449	70	—	70
Felsőpetény	k	2.504	774	7.622	2.000	9.622	6.111	—	6.111	6.816	3.511	4.389	155	75	80
Horpács	k	1.150	368	5.572	90	5.662	3.141	—	3.141	3.416	2.521	3.361	102	27	75
Keszeg	k	1.728	726	6.325	3.052	9.377	7.158	—	7.158	7.388	2.219	2.774	266	186	80
Kétbodony	k	2.274	672	8.294	1.475	9.769	6.729	—	6.729	6.631	3.040	4.053	164	89	75
Kisecset	k	1.482	466	3.691	600	4.291	3.195	—	3.195	3.200	1.096	1.462	219	144	75
Kosd	n	5.931	2.209	27.470	7.337	34.807	22.751	150	22.901	18.246	11.906	14.882	123	43	80
Legénd	k	3.206	900	9.010	1.000	10.010	6.042	—	6.042	6.733	3.968	5.289	127	52	75
Nagyoroszi	n	6.972	2.279	25.408	2.660	28.068	16.852	—	16.852	11.390	11.216	14.020	81	1	80
Nézsa	k	3.235	1.072	12.207	752	12.959	7.651	—	7.651	10.159	5.308	6.635	153	73	80
Nógrád	k	5.133	1.738	19.620	58	19.678	13.380	224	13.604	6.074	6.074	10.124	60	—	60
Nógrádsáp	k	2.685	1.010	12.266	1.000	13.266	8.436	—	8.436	8.750	4.830	6.037	145	65	80
Nőtincs	k	3.560	1.104	13.506	2.371	15.877	10.161	—	10.161	10.103	5.716	7.145	141	61	80
Ősagárd	k	1.897	596	5.543	360	5.903	3.927	—	3.927	3.360	1.976	2.634	128	53	75
Penc	k	3.650	1.407	15.185	2.229	17.414	11.278	—	11.278	11.041	6.136	8.108	136	61	75
Pusztaberki	k	1.199	282	5.460	1.070	6.530	4.023	—	4.023	5.100	2.507	3.342	158	83	75
Rád	k	3.141	1.298	15.384	880	16.264	8.873	—	8.873	9.771	7.391	9.855	99	24	75
Rétság	k	3.436	1.049	18.455	1.370	19.825	12.569	400	12.969	7.556	6.856	9.794	77	7	70
Romhány	n	4.422	2.095	19.175	7.390	26.565	17.668	—	17.668	12.818	8.897	11.862	108	33	75
Szátok	k	1.522	506	8.181	—	8.181	5.306	—	5.306	5.104	2.875	3.833	133	58	75
Szécsénke	k	1.714	404	6.404	—	6.404	4.300	—	4.300	5.042	2.104	2.805	180	105	75
Szendehely	k	1.712	1.038	10.067	396	10.463	7.330	—	7.330	5.949	3.133	3.916	152	72	80
Szente	k	1.311	491	6.469	1.682	8.151	6.145	—	6.145	5.559	2.006	2.675	208	133	75
Tereske	k	2.948	1.078	12.784	2.650	15.434	10.009	—	10.009	11.090	5.425	7.233	153	78	75
Tolmács	k	2.127	1.014	9.000	400	9.400	5.833	160	5.993	3.407	3.407	6.311	54	—	54
Salgótarjáni j.															
Baglyasalja	k	1.592	2.162	19.917	680	20.597	17.286	—	17.286	3.311	3.311	9.125	36	—	36
Bárna	k	2.946	1.068	9.243	2.150	11.393	9.388	30	9.418	8.363	1.975	2.195	381	291	90
Bocsárlapújtő	k	3.365	2.135	15.677	1.564	17.241	11.739	64	11.803	9.372	5.438	6.042	155	65	90
Cered	k	6.661	1.630	15.021	1.960	16.981	10.064	340	10.404	10.451	6.577	8.770	119	44	75
Homokterenye	k	2.139	1.531	19.690	739	20.429	12.064	—	12.064	9.093	8.365	10.456	87	7	80
Karancsalja	k	2.177	1.573	11.494	200	11.694	7.933	200	8.133	6.050	3.561	3.957	153	63	90
Karancsberény	k	5.511	803	20.240	1.531	21.771	12.480	405	12.885	11.089	8.886	9.873	112	22	90
Karancskeszi	n	4.020	1.779	8.610	570	9.180	6.006	240	6.246	6.362	2.934	3.667	173	93	80
Kazár	k	4.773	1.853	20.360	3.411	23.771	16.509	530	17.039	15.210	6.732	8.977	169	94	75
Kisbárkány	k	497	209	3.576	370	3.946	3.221	—	3.221	3.207	725	906	354	274	80
Kisterenye	n	7.625	4.144	54.117	200	54.317	47.595	3.717	51.312	3.005	3.005	21.684	14	—	14
Márkháza	k	789	330	3.959	620	4.579	3.662	—	3.662	3.261	917	1.146	285	205	80
Mátranovák	k	4.152	2.669	21.339	2.068	23.407	14.634	177	14.811	13.928	8.596	10.745	130	50	80
Mátraszele	k	3.116	1.696	14.000	1.399	15.399	9.382	264	9.646	8.986	5.753	7.191	125	45	80
Mátraszőllős	n	7.078	1.673	19.023	3.860	22.883	12.154	151	12.305	16.591	10.578	13.223	125	45	80
Mátraverebély	k	3.483	1.467	14.668	570	15.238	10.492	60	10.552	9.377	4.086	5.857	160	80	80
Nagybárkány	k	1.547	575	5.722	300	6.022	4.331	—	4.331	4.451	1.691	2.114	211	131	80
Nemti	k	1.806	1.585	13.455	—	13.455	6.484	—	6.484	8.866	6.971	8.714	102	22	80
Pogony	k	2.513	743	5.311	560	5.871	3.954	120	4.074	3.922	1.797	2.567	153	83	70
Sámsonháza	k	1.783	721	7.152	500	7.652	5.312	—	5.312	4.967	2.340	2.925	170	90	80
Somoskő	k	1.390	799	7.445	439	7.884	6.312	56	6.368	5.480	1.516	1.895	289	209	80
Somoskőújfalu	k	2.045	2.342	19.434	1.438	20.872	16.994	96	17.090	11.396	3.782	4.728	241	161	80
Szúpatak	k	376	224	2.768	333	3.101	2.458	—	2.458	2.498	643	918	272	202	70
Vizslás	k	1.780	1.008	8.657	521	9.178	6.395	21	6.416	6.014	2.762	3.452	174	94	80
Zabar	k	3.183	770	5.288	511	5.799	4.054	24	4.078	3.806	1.721	2.295	166	91	75
Zagyvapálfalva	k	2.425	3.841	33.445	4.580	38.025	31.056	—	31.056	6.969	6.969	18.458	38	—	38
Zagyvaróna	k	3.896	2.238	20.332	1.585	21.917	14.853	90	14.943	9.672	6.974	8.768	110	30	80
Szécsényi j.															
Benczurfalva	k	1.494	368	4.644	1.950	6.594	2.896	1.200	4.096	4.293	2.498	3.123	137	57	80
Endrefalva	k	2.307	1.337	11.195	276	11.471	7.211	—	7.211	6.521	4.260	5.326	122	42	80
Etes	n	2.741	2.912	22.767	5.230	27.997	15.507	—	15.507	12.490	12.490	15.410	81	—	81

A községi háztartások 1934. évi költségvetési előirányzatainak főbb adatai községenkint.

A község neve	kis vagy nagyközségi jellege	területe kat. hold	lélekszáma az 1930. évi népszámlálás szerint	Az 1934. évre jogerősen megállapított háztartási költségvetési előirányzat szerint: a rendes szükségletek összege pengő	a rendkívüli szükségletek összege pengő	az összes szükségletek összege pengő	a rendes fedezetek összege pengő	a rendkívüli fedezetek összege pengő	az összes fedezetek összege pengő	A költségvetés összes hiánya a községek segélyezési alapjából kapott segély pengő: nélkül	beszámításával	A községi pótadó kivetésének alapjául szolgáló állami adók összege pengő	Az államsegély nélk. mutatk. hiány a közs. pótadó alapok hány %-a	A 14. rovat alatti %-ból kiegyenlítést nyert %: államsegéllyel	közs. pótadó kivetésével
1	2	3	4	5	6	7	8	9	10	11	12	13	14	15	16
Hollókő	k	1.200	654	3.941	438	4.379	2.933	—	2.933	2.938	1.446	1.928	152	77	75
Ipolytarnóc	k	2.395	929	7.844	2.612	10.456	6.468	—	6.468	6.161	3.988	4.985	124	44	80
Karancsság	k	3.728	1.255	10.301	1.700	12.001	6.535	—	6.535	5.466	5.466	7.356	74	—	74
Kisgerge	k	1.265	345	4.229	—	4.229	2.765	—	2.765	2.636	1.464	1.952	135	60	75
Kishartyán	k	1.549	640	5.434	970	6.404	4.407	—	4.407	3.904	1.997	2.663	147	72	75
Liptagerge	k	1.601	599	6.803	744	7.547	5.114	—	5.114	5.182	2.433	3.042	170	90	80
Litke	k	3.157	973	7.558	1.313	8.871	5.228	—	5.228	4.294	3.643	4.554	94	14	80
Lucfalva	k	2.436	929	6.599	1.090	7.689	4.933	—	4.933	5.342	2.756	3.446	155	75	80
Ludány	k	2.321	1.082	11.002	1.263	12.265	5.923	—	5.923	6.342	6.342	8.500	75	—	75
Magyargéc	k	2.151	751	6.347	1.594	7.941	5.294	—	5.294	6.482	2.647	3.309	196	116	80
Mihálygerge	k	1.718	743	6.734	500	7.234	5.411	—	5.411	4.492	1.823	2.565	175	100	75
Nagylóc	k	6.825	2.292	17.398	11.046	28.444	19.610	—	19.610	22.916	8.834	8.834	259	159	100
Nógrádmegyer	k	4.962	1.679	12.994	5.531	18.525	12.750	—	12.750	12.674	5.775	6.417	198	108	90
Nógrádsipek	k	3.505	691	6.021	770	6.791	4.584	—	4.584	5.015	2.207	2.943	170	95	75
Nógrádszakáll	k	3.137	1.085	13.031	3.742	16.773	12.196	100	12.296	11.263	4.477	5.597	201	121	80
Piliny	k	2.777	893	7.699	440	8.139	4.718	—	4.718	4.519	3.421	4.277	106	26	80
Rimóc	k	5.222	1.671	10.707	400	11.107	5.602	—	5.602	5.505	5.505	7.183	76	—	76
Ságújfalu	k	2.086	920	8.369	1.062	9.431	4.475	—	4.475	4.956	4.956	7.337	68	—	68
Sóshartyán	k	3.434	897	8.491	1.231	9.722	5.952	—	5.952	7.361	3.770	5.027	146	71	75
Szalmatercs	k	1.320	539	4.789	100	4.889	2.612	—	2.612	3.260	2.277	3.037	107	32	75
Szécsény	n	5.367	3.943	68.963	8.646	77.609	60.941	880	61.821	15.788	15.788	32.314	49	—	49
Szécsényfelfalu	k	1.424	694	6.223	—	6.223	4.144	—	4.144	4.442	2.079	2.599	171	91	80
Szécsénynyalászi	k	2.567	1.048	10.203	263	10.466	4.124	—	4.124	6.342	6.342	9.578	67	—	67
Varsány	k	4.447	1.344	10.513	2.540	13.053	6.655	—	6.655	9.575	6.398	8.531	112	37	75
Sziráki j.															
Alsótold	k	1.405	369	5.681	—	5.681	4.133	—	4.133	3.015	1.548	2.211	136	66	70
Bér	k	4.439	988	8.105	750	8.855	4.076	—	4.076	4.779	4.779	7.258	66	—	66
Bokor	k	929	304	2.587	400	2.987	1.993	—	1.993	1.958	994	1.326	148	73	75
Buják	k	9.465	2.368	20.894	2.186	23.080	10.352	—	10.352	13.750	12.728	16.972	81	6	75
Csécse	n	3.778	1.320	15.828	1.180	17.008	6.786	—	6.786	12.345	10.222	12.778	97	17	80
Cserhátszentiván	k	1.832	610	8.078	18	8.096	5.664	—	5.664	4.986	2.432	3.475	144	74	70
Ecseg	k	4.194	1.760	21.397	1.390	22.787	14.350	—	14.350	16.209	8.437	10.548	154	74	80
Egyházasdengeleg	k	2.849	842	12.082	1.973	14.055	6.911	—	6.911	7.144	7.144	9.893	73	—	73
Erdőkürt	k	3.772	906	10.582	1.359	11.941	5.013	—	5.013	7.429	6.928	8.660	86	6	80
Erdőtarcsa	k	2.813	913	12.002	1.787	13.789	7.615	—	7.615	11.404	6.174	8.231	139	64	75
Felsőtold	k	1.406	315	4.203	30	4.233	1.844	1.300	3.144	1.482	1.089	1.556	95	25	70
Garáb	k	1.425	257	3.712	16	3.728	2.701	—	2.701	2.685	1.027	1.467	183	113	70
Héhalom	k	2.942	1.372	16.573	2.985	19.558	10.692	—	10.692	10.098	8.866	11.822	85	10	75
Heréd	k	2.959	2.264	20.389	3.700	24.089	12.417	—	12.417	14.920	11.672	14.589	102	22	80
Jobbágyi	k	3.100	1.577	22.796	120	22.916	13.129	—	13.129	13.193	9.787	13.050	101	26	75
Kálló	k	6.433	2.325	25.235	2.550	27.785	15.697	—	15.697	13.220	12.088	16.117	82	7	75
Kisbágyon	k	1.777	559	7.808	1.194	9.002	4.287	—	4.287	5.095	4.715	6.287	81	6	75
Kozárd	k	1.114	444	4.148	965	5.113	3.589	—	3.589	3.633	1.524	2.034	179	104	75
Kutasó	k	1.043	271	4.205	107	4.312	2.860	300	3.160	2.659	1.152	1.646	162	92	70
Lőrinci	k	5.485	4.987	42.988	57.426	100.414	35.660	10.000	45.660	60.229	54.754	54.754	110	10	100
Nagykökényes	k	3.004	935	15.132	2.800	17.932	9.002	—	9.002	13.891	8.930	11.947	116	41	75
Palotás	k	2.969	1.760	20.4[illegible]	1.600	22.075	12.680	—	12.680	10.162	9.395	13.422	76	6	70
Szarvasgede	k	1.736	761	11.401	3.445	14.846	8.875	—	8.875	11.065	5.971	7.465	148	68	80
Szirák	n	3.316	1.586	15.625	4.533	20.158	11.521	1.641	13.162	6.996	6.996	11.659	60	—	60
Vanyarc	k	5.596	1.485	14.964	81	15.045	7.238	—	7.238	8.934	7.807	10.411	86	11	75
Zagyvaszántó	k	1.658	1.620	12.437	5.379	17.816	8.723	—	8.723	12.352	9.093	9.093	136	36	100
Szobi j.															
Bernecebaráti	k	6.550	1.852	16.579	530	17.109	10.314	—	10.314	9.413	6.795	9.708	97	27	70
Ipolydamásd	k	2.015	680	7.335	—	7.335	5.323	—	5.323	2.747	2.012	2.875	96	26	70
Ipolytölgyes	k	2.363	567	5.350	—	5.350	2.815	—	2.815	2.535	2.535	4.819	53	—	53
Kemence	k	7.421	1.827	14.975	2.534	17.509	10.050	—	10.050	7.459	7.459	11.095	68	—	68
Kismaros	k	1.304	644	7.820	200	8.020	5.543	—	5.543	2.477	2.477	4.416	56	—	56
Kóspallag	k	2.220	886	8.326	550	8.876	6.611	—	6.611	4.423	2.265	3.236	137	67	70
Letkés	k	4.259	1.056	13.913	280	14.193	8.215	—	8.215	6.424	5.978	7.972	81	6	75
Márianosztra	k	3.521	1.476	10.694	2.000	12.694	8.387	—	8.387	7.265	4.307	5.743	126	51	75

A községi háztartások 1934. évi költségvetési előirányzatainak főbb adatai községenkint.

A község neve	kis vagy nagyközségi jellege	területe kat. hold	lélekszáma az 1930. évi népszámlálás szerint	Az 1934. évre jogerősen megállapított háztartási költségvetési előirányzat szerint: a rendes (szükségletek összege pengő)	a rendkívüli (szükségletek összege pengő)	az összes (szükségletek összege pengő)	a rendes (fedezetek összege pengő)	a rendkívüli (fedezetek összege pengő)	az összes (fedezetek összege pengő)	A költségvetés összes hiánya a községek segélyezési alapjából kapott segély: nélkül (pengő)	beszámításával (pengő)	A községe pótadó kivetésének alapjául szolgáló állami adók összege pengő	Az államsegélynélk. mutatk. hiány a közs. pótadó alapok hány %-a	A 14. rovat alatti %-ból kiegyenlítést nyert: államsegéllyel (%)	közs. pótadó kivetésével (%)
1	2	3	4	5	6	7	8	9	10	11	12	13	14	15	16
Nagybörzsöny	k	8.815	1.842	17.725	—	17.725	11.020	—	11.020	6.705	6.705	13.399	51	—	51
Nagymaros	n	5.975	4.699	72.182	5	72.187	51.904	—	51.904	20.283	20.283	36.982	55	—	55
Nógrádverőce	k	3.577	2.313	27.952	450	28.402	20.954	—	20.954	7.448	7.448	18.553	41	—	41
Perőcsény	k	7.227	1.185	12.183	2.000	14.183	8.422	—	8.422	8.307	5.761	8.230	101	31	70
Szob	k	3.128	3.486	30.689	5.738	36.427	21.814	5.760	27.574	8.853	8.853	14.756	60	—	60
Szokolya	n	10.976	1.964	17.396	300	17.696	9.367	—	9.367	8.329	8.329	16.791	50	—	50
Tésa	k	759	323	3.168	—	3.168	1.761	—	1.761	1.678	1.407	2.010	83	13	70
Vámosmikola	n	4.420	2.162	21.835	1.317	23.152	17.521	—	17.521	5.631	5.631	16.685	34	—	34
Zebegény	k	1.660	891	13.824	—	13.824	9.565	—	9.565	4.792	4.259	6.084	79	9	70
Zemplén vm.															
Bodrogközi j.															
Cigánd	n	9.806	4.725	29.735	2.918	32.653	17.841	900	18.741	14.929	13.912	23.186	64	4	60
Cséke	k	660	257	2.953	196	3.149	2.566	—	2.566	2.070	583	1.458	142	102	40
Dámóc	k	1.641	743	10.328	1.985	12.313	10.295	—	10.295	4.847	2.018	4.036	120	70	50
Karcsa	k	7.615	2.342	11.046	—	11.046	6.706	—	6.706	5.188	4.340	10.849	48	8	40
Kisrozvágy	k	1.460	525	4.484	80	4.564	3.362	—	3.362	3.088	1.202	3.007	103	63	40
Láca	k	3.270	1.421	10.743	520	11.263	8.746	—	8.746	6.253	2.517	6.292	99	59	40
Nagyrozvágy	k	4.889	1.401	11.538	50	11.588	7.820	—	7.820	7.039	3.768	8.373	84	39	45
Pácin	k	6.048	2.169	13.747	3.700	17.447	12.059	—	12.059	9.126	5.388	10.776	85	35	50
Révleányvár	k	2.981	1.091	7.053	30	7.083	5.214	—	5.214	4.185	1.869	4.154	101	56	45
Ricse	k	4.358	2.677	13.631	6.381	20.012	15.192	—	15.192	9.195	4.820	9.639	95	45	50
Semjén	k	1.399	754	5.738	90	5.828	4.578	—	4.578	3.692	1.250	3.127	118	78	40
Zemplénagárd	k	5.429	1.963	22.647	334	22.981	18.059	—	18.059	5.235	4.922	9.845	53	3	50
Sárospataki j.															
Alsóberecki	k	1.089	742	7.858	1.040	8.898	7.863	—	7.863	6.334	1.035	2.302	275	230	45
Alsóregmec	k	2.693	514	4.101	1.742	5.843	4.517	—	4.517	4.146	1.326	4.425	94	64	30
Bodroghalász	k	1.670	673	5.480	500	5.980	4.681	—	4.681	3.291	1.299	3.248	101	61	40
Bodroghalom	k	4.089	1.766	13.069	3.231	16.300	10.354	—	10.354	11.140	5.946	8.656	129	60	69
Bodrogolaszi	k	3.687	1.323	11.448	144	11.592	7.649	—	7.649	5.953	3.943	7.887	75	25	50
Bodrogzsadány	k	1.988	628	6.904	462	7.366	5.215	—	5.215	5.159	2.151	4.780	108	63	45
Erdőhorváti	k	8.708	1.344	10.186	—	10.186	8.567	—	8.567	4.410	1.619	5.396	82	52	30
Felsőberecki	k	967	406	5.254	344	5.598	4.699	—	4.699	4.566	899	2.001	228	183	45
Felsőregmec	k	865	301	2.553	—	2.553	1.943	—	1.943	1.636	610	2.030	81	51	30
Háromhuta	k	6.579	873	4.325	—	4.325	3.540	—	3.540	2.334	785	2.617	89	59	30
Hercegkút	k	1.277	1.103	7.845	1.200	9.045	7.053	—	7.053	4.500	1.992	3.984	113	63	50
Hosszúláz	k	380	379	10.000	—	10.000	9.447	—	9.447	3.884	553	1.108	351	301	50
Károlyfalva	k	532	541	4.061	55	4.116	3.141	—	3.141	1.653	975	1.950	85	35	50
Karos	k	2.498	735	11.560	—	11.560	9.529	—	9.529	7.662	2.031	4.509	170	125	45
Komlóska	k	5.189	819	6.046	—	6.046	5.270	—	5.270	3.328	776	2.587	129	99	30
Makkoshotyka	k	1.870	746	3.251	44	3.295	2.471	—	2.471	1.970	824	1.647	120	70	50
Mátyásháza	k	1.014	105	1.675	—	1.675	1.304	—	1.304	1.427	371	1.234	116	86	30
Mikóháza	k	2.939	646	4.778	—	4.778	3.105	—	3.105	2.773	1.673	3.721	75	30	45
Rudabányácska	k	2.087	843	10.308	—	10.308	8.952	—	8.952	7.148	1.356	2.709	264	214	50
Sára	k	618	172	1.682	57	1.739	1.323	—	1.323	1.389	416	1.386	100	70	30
Sárospatak	n	27.177	11.257	155.000	30.377	185.377	129.779	—	129.779	60.730	55.598	85.536	71	6	65
Széphalom	k	52	383	3.737	—	3.737	3.346	—	3.346	2.072	391	779	266	216	50
Tiszakarád	n	11.647	3.739	23.576	2.337	25.913	15.870	—	15.870	15.111	10.043	16.738	90	30	60
Tolcsva	n	2.904	3.042	39.792	700	40.492	30.170	—	30.170	10.322	10.322	21.941	47	—	47
Vajdácska	k	3.414	1.715	12.510	1.506	14.016	11.389	—	11.389	3.888	2.627	5.837	67	22	45
Vámosújfalu	n	1.840	649	7.143	213	7.356	5.881	—	5.881	3.355	1.475	3.686	91	51	40
Végardó	k	2.001	1.076	8.330	157	8.487	6.676	—	6.676	5.492	1.811	4.527	121	81	40
Vily	k	1.676	509	3.366	—	3.366	2.384	—	2.384	2.129	982	3.271	65	35	30
Vitány	k	1.423	454	2.898	—	2.898	2.184	—	2.184	1.719	714	2.379	72	42	30
Szerencsi j.															
Alsódobsza	k	1.713	618	6.722	1.640	8.362	5.775	—	5.775	5.845	2.587	5.174	113	63	50
Bekecs	k	4.454	1.915	14.951	25	14.976	8.917	—	8.917	7.246	6.059	12.119	60	10	50
Berzék	k	1.829	764	7.653	252	7.905	5.694	—	5.094	3.312	2.211	5.595	59	19	40
Gesztely	n	4.554	1.983	20.060	656	20.716	14.876	—	14.876	5.840	5.840	14.145	41	—	41
Girincs	k	1.932	943	11.513	—	11.513	8.097	—	8.097	3.647	3.416	7.591	48	3	45

A községi háztartások 1934. évi költségvetési előirányzatainak főbb adatai községenkint.

A község neve	kis vagy nagyközségi jellege	területe kat. hold	lélekszáma az 1930. évi népszámlálás szerint	Az 1934. évre jogerősen megállapított háztartási költségvetési előirányzat szerint: a rendes (szükségletek összege pengő)	a rendkívüli (szükségletek összege pengő)	az összes (szükségletek összege pengő)	a rendes (fedezetek összege pengő)	a rendkívüli (fedezetek összege pengő)	az összes (fedezetek összege pengő)	A költségvetés összes hiánya a községek segélyezési alapjából kapott segély: nélkül (pengő)	beszámításával (pengő)	A községe pótadó kivetésének alapjául szolgáló állami adók összege pengő	Az államsegélynélk. mutatk. hiány a közs. pótadó alapok hány %-a	A 14. rovat alatti %-ból kiegyenlítést nyert: államsegéllyel (%)	közs. pótadó kivetésével (%)
1	2	3	4	5	6	7	8	9	10	11	12	13	14	15	16
Golop	k	1.620	923	7.897	28	7.925	6.529	—	6.529	4.779	1.396	3.476	137	97	40
Hernádkak	k	1.780	865	6.335	—	6.335	3.584	—	3.584	2.839	2.751	5.503	52	2	50
Hernádnémeti	n	5.844	2.833	24.109	104	24.213	13.703	—	13.703	10.510	10.510	21.043	49	—	49
Kesznyéten	n	5.609	1.573	17.356	2.470	19.826	12.776	—	12.776	11.998	7.050	12.751	94	34	60
Kiscsécs	k	727	249	2.887	—	2.887	1.903	—	1.903	1.980	984	2.460	80	40	40
Körröm	k	1.426	834	9.663	374	10.037	8.227	—	8.227	1.810	1.810	5.719	32	—	32
Legyesbénye	k	3.530	1.945	16.227	54	16.281	11.325	—	11.325	5.952	4.956	9.913	60	10	50
Mád	n	5.526	3.524	34.008	1.800	35.808	25.636	—	25.636	14.808	10.172	20.344	73	23	50
Megyaszó	n	9.165	2.994	22.353	8.922	31.275	15.310	—	15.310	22.796	15.965	26.609	86	26	60
Mezőzombor	n	6.784	2.263	19.394	100	19.494	11.388	—	11.388	8.603	8.106	16.207	53	3	50
Monok	n	7.466	2.985	23.195	4.332	27.527	16.964	—	16.964	13.155	10.563	18.852	70	14	56
Ond	k	1.325	766	6.152	1.875	8.027	6.231	—	6.231	5.238	1.796	3.571	147	97	50
Rátka	k	2.013	1.115	8.290	19	8.309	5.764	—	5.764	5.841	2.545	5.185	113	63	50
Sajóhídvég	k	2.344	889	11.473	1.572	13.045	9.092	—	9.092	6.456	3.953	7.907	82	32	50
Sóstófalva	k	1.247	363	4.420	900	5.320	3.642	—	3.642	3.660	1.678	3.357	109	59	50
Szerencs	n	5.027	6.707	124.414	2.000	126.414	98.813	—	98.813	27.601	27.601	65.996	42	—	42
Taktaharkány	n	6.684	2.895	24.624	6.345	30.969	19.480	—	19.480	19.272	11.489	17.675	109	44	65
Taktaszada	n	4.509	1.756	20.320	1.922	22.242	15.485	—	15.485	12.444	6.757	11.262	110	50	60
Tállya	n	6.628	3.736	40.864	266	41.130	31.732	—	31.732	9.398	9.398	19.205	49	—	49
Tiszalúc	n	7.855	3.470	33.240	5.229	38.469	25.213	—	25.213	14.258	13.256	26.512	54	4	50
Újcsanálos	k	3.003	1.286	11.564	221	11.785	7.918	—	7.918	5.091	3.867	9.068	53	13	40
Tokaji j.															
Bodrogkeresztúr	n	5.196	2.279	23.663	3.525	27.188	21.066	—	21.066	12.785	6.122	10.204	125	65	60
Bodrogkisfalud	k	2.535	1.154	12.960	595	13.555	11.850	160	12.010	5.063	1.545	3.861	131	91	40
Erdőbénye	n	7.957	2.950	18.373	—	18.373	11.723	—	11.723	8.735	6.650	13.301	66	16	50
Olaszliszka	n	6.845	2.924	29.160	938	30.098	23.569	—	23.569	7.241	6.529	13.059	55	5	50
Szegi	k	1.591	500	6.309	450	6.759	5.425	190	5.615	3.381	1.144	2.861	118	78	40
Szegilong	k	1.198	428	4.593	75	4.668	3.929	75	4.004	1.501	664	1.660	90	50	40
Tarcal	n	9.353	4.063	64.783	1.100	65.883	54.625	—	54.625	15.447	11.258	22.516	69	19	50
Tokaj	n	4.822	5.844	89.618	29.426	119.044	72.159	21.367	93.526	25.518	25.518	46.916	55	—	55

A községi pótadó kivetésének alapjául szolgáló állami adók, a háztartási költségvetés szerinti szükségletek és államsegély nélküli fedezetek 1934. évi végösszegéből átlag egy-egy lakosra eső összeg községenkint.

A község neve	A községi pótadó kivetésének alapjául szolgáló állami adók	Az 1934. évi háztartási költségvetésben előirányzott szükségletek	Az 1934. évi háztartási költségvetésben előirányzott államsegély nélküli fedezetek
	végösszegéből átlag egy-egy lakosra eső összeg pengő		
I. Dunántúl.			
Baranya vm.			
Baranyavári j.			
Bezedek	20	21	9
Hercegszentmárton	12	14	6
Illocska	20	24	10
Ivánbattyán	6	14	6
Ivándárda	11	15	6
Kisbudmér	10	15	9
Kisjakabfalva	7	14	8
Kiskassa	9	16	6
Kislippó	17	9	2
Lapáncsa	8	18	9
Lippó	17	16	7
Magyarbóly	8	17	9
Nagybudmér	14	18	9
Németmárok	17	23	8
Németpalkonya	9	14	6
Peterd	9	18	5
Pécsdevecser	12	28	9
Pócsa	19	22	10
Sárok	18	22	9
Újpetre	9	17	8
Villány	12	19	10
Villánykövesd	8	14	9
Virágos	14	19	11
Vokány	7	10	4
Hegyháti j.			
Ág	5	17	10
Alsómocsolád	6	14	6
Bakóca	5	14	6
Baranyajenő	6	11	8
Baranyaszentgyörgy	4	10	6
Barátúr	8	23	11
Bikal	5	12	6
Császta	5	16	9
Csikóstöttös	7	10	5
Egyházbér	6	16	10
Felsőegerszeg	6	15	10
Felsőmindszent	5	13	7
Gerényes	6	13	7
Godisa	5	15	9
Gödre	4	9	6
Gödreszentmárton	6	9	4
Gyümölcsény	5	16	8
Hegyhátmaróc	5	12	9
Hetvehely	4	11	7
Hörnyék	4	11	8
Jágónak	7	12	6
Kán	4	11	8
Kaposszekcső	7	12	7
Karácodfa	5	18	8
Kárász	4	20	9
Kisbattyán	3	8	6
Kisbeszterce	5	13	8
Kisbodolya	7	25	13
Kishajmás	4	10	5
Kisvaszar	5	17	8
Komló	7	14	10
Köblény	5	11	6
Liget	4	10	5

A község neve	A községi pótadó kivetésének alapjául szolgáló állami adók	Az 1934. évi háztartási költségvetésben előirányzott szükségletek	Az 1934. évi háztartási költségvetésben előirányzott államsegély nélküli fedezetek
	végösszegéből átlag egy-egy lakosra eső összeg pengő		
Mágocs	7	14	9
Magyaregregy	4	10	5
Magyarhertelend	6	16	10
Magyarszék	5	14	9
Mecsekfalu	6	12	9
Mecsekjánosi	5	10	7
Mecsekpölöske	5	13	8
Mekényes	5	28	8
Meződ	7	13	9
Nagyhajmás	5	12	6
Okorvölgy	3	11	5
Oroszló	5	13	8
Palé	3	9	7
Ráckozár	6	12	9
Sásd	10	26	22
Szágy	4	10	7
Szalatnak	4	12	8
Szárász	5	18	12
Szászvár	7	16	10
Szatina	5	15	8
Szentkatalin	4	11	7
Tarrós	6	15	11
Tékes	4	14	8
Tófű	6	17	12
Tormás	5	14	8
Varga	4	11	7
Vásárosdombó	6	12	6
Vázsnok	6	21	14
Vékény	4	22	11
Mohácsi j.			
Babarc	12	15	6
Bár	7	16	10
Borjád	17	26	14
Cseledoboka	3	12	8
Cselegörcsöny	7	13	7
Dunaszekcső	9	18	10
Hercegszabar	7	12	7
Hercegtöttös	15	21	11
Hímeshása	6	10	8
Kisnyárád	9	16	6
Kölked	17	14	5
Lánycsók	12	13	6
Liptód	7	13	7
Majs	16	16	8
Nagynyárád	21	15	6
Németbóly	12	16	12
Püspökmárok	7	12	9
Somberek	10	17	10
Szajk	11	20	12
Szűr	5	9	7
Udvar	9	12	8
Versend	11	16	8
Pécsi j.			
Abaliget	4	11	6
Áta	6	10	5
Bakonya	9	16	7
Bános	5	9	6
Belvárdgyula	15	19	8
Birján	8	16	6
Bosta	9	14	6

A község neve	A községi pótadó kivetésének alapjául szolgáló állami adók	Az 1934. évi háztartási költségvetésben előirányzott szükségletek	Az 1934. évi háztartási költségvetésben előirányzott államsegély nélküli fedezetek
	végösszegéből átlag egy-egy lakosra eső összeg pengő		
Cserkút	11	15	6
Egerág	9	20	9
Garé	8	12	5
Görcsöny	9	19	10
Gyód	3	6	3
Hásság	7	18	9
Hídor	5	14	8
Hird	6	13	8
Husztót	5	10	6
Keménygadány	15	20	11
Keszü	10	13	6
Kisherend	8	14	7
Kovácsszénája	7	11	5
Kozármisleny	9	16	7
Kökény	7	9	4
Kővágószőllős	10	14	6
Kővágótöttös	9	13	5
Lothárd	9	17	8
Magyarsarlós	7	10	6
Málom	9	11	6
Mánfa	5	12	7
Mecsekalja	8	13	8
Mecsekrákos	4	11	6
Mecsekszabolcs	4	10	9
Mecsekszakál	7	16	6
Nagyárpád	7	17	10
Nagykozár	8	12	7
Németi	8	10	5
Ócsárd	10	12	5
Olasz	7	17	9
Orfű	7	15	6
Pécsaranyos	8	12	6
Pécsbudafa	3	11	9
Pécsudvard	7	11	6
Pellérd	11	14	7
Pogány	8	10	4
Püspökbogád	8	13	7
Regenye	9	13	6
Romonya	8	14	7
Somogy	4	8	6
Szalánta	8	10	4
Szemely	7	14	6
Szilvás	10	12	5
Szőke	8	12	4
Szókéd	8	12	5
Tekeres	6	14	6
Vasas	4	10	8
Pécsváradi j.			
Apátvarasd	7	11	7
Berkesd	8	15	10
Ellend	8	17	12
Fazekasboda	6	13	10
Feked	7	10	7
Geresd	6	12	8
Hidas	7	14	9
Hosszúhetény	6	9	6
Kátoly	7	10	5
Kékesd	8	12	7
Kisújbánya	3	10	6
Lovászhetény	8	14	9

A községi pótadó kivetésének alapjául szolgáló állami adók, a háztartási költségvetés szerinti szükségletek és államsegély nélküli fedezetek 1934. évi végösszegéből átlag egy-egy lakosra eső összeg községenkint.

A község neve	A községi pótadó kivetésének alapjául szolgáló állami adók	Az 1934. évi háztartási költségvetésben előirányzott szükségletek	Az 1934. évi háztartási költségvetésben előirányzott államsegély nélküli fedezetek
	végösszegéből átlag egy-egy lakosra eső összeg pengő		
Maráza	7	13	8
Martonfa	7	10	6
Máriakéménd	9	17	9
Monyoród	8	13	5
Nagypall	6	16	8
Nyomja	8	16	8
Óbánya	2	7	6
Ófalu	3	6	4
Palotabozsok	9	13	7
Pécsvárad	10	20	13
Pereked	10	18	12
Pusztakisfalu	2	6	4
Püspöklak	6	12	7
Püspöknádasd	4	10	8
Püspökszenterzsébet	9	14	8
Püspökszentlászló	7	13	5
Rácmecske	6	11	7
Szebény	6	10	6
Szederkény	9	12	6
Szellő	8	13	6
Szilágy	8	15	9
Véménd	8	11	7
Zengővárkony	9	15	9
Zsibrik	5	10	6
Siklósi j.			
Adorjás	10	18	5
Alsószentmárton	5	8	4
Baranyahidvég	9	16	5
Beremend	14	16	8
Besence	12	18	7
Bisse	11	13	6
Csarnóta	9	15	7
Cún	10	12	5
Cinderybogád	16	19	11
Diósviszló	12	21	15
Drávacsehi	9	16	7
Drávacsepely	8	17	6
Drávapalkonya	7	15	6
Drávapiski	10	19	11
Drávaszabolcs	7	15	7
Drávaszerdahely	9	20	9
Egyházasharaszti	10	16	7
Gordisa	7	19	[illegible]
Gyűd	9	21	12
Harkány	17	34	25
Hegyszentmárton	14	15	7
Hirics	8	13	4
Ipacsfa	11	12	5
Kásád	9	12	6
Kémes	8	24	15
Kisharsány	13	24	8
Kisszentmárton	12	17	5
Kistapolca	10	27	9
Kistótfalu	11	15	7
Kórós	11	24	5
Kovácshida	10	16	5
Lúzsok	8	13	5
Márfa	10	12	6
Matty	9	15	7
Nagyharsány	12	19	9
Nagytótfalu	13	25	8

A község neve	A községi pótadó kivetésének alapjául szolgáló állami adók	Az 1934. évi háztartási költségvetésben előirányzott szükségletek	Az 1934. évi háztartási költségvetésben előirányzott államsegély nélküli fedezetek
	végösszegéből átlag egy-egy lakosra eső összeg pengő		
Old	8	14	5
Özdfalu	12	15	7
Páprád	10	13	4
Rádfalva	9	10	4
Sámod	10	20	7
Siklós	14	32	19
Siklósnagyfalu	12	25	6
Szaporca	8	15	5
Szava	11	19	10
Terehegy	13	12	6
Tésenfa	8	11	4
Turony	12	19	12
Újmindszent	8	10	3
Vajszló	6	15	12
Vejti	7	12	5
Szentlőrinci j.			
Babarcszőllős	11	12	6
Baksa	10	20	9
Bánfa	11	22	5
Becefa	9	13	7
Boda	9	14	5
Bogdása	11	16	8
Botykapeterd	14	17	6
Bükkösd	4	11	7
Csebény	3	8	5
Cserdi	7	16	5
Csonkamindszent	14	28	7
Dencsháza	14	14	3
Dinnyeberki	6	14	5
Drávaiványi	10	16	5
Gerde	13	13	6
Gilvánfa	10	15	5
Gorica	4	8	2
Gyöngyfa	11	14	4
Gyűrűfű	6	12	5
Helesfa	6	12	5
Horváthertelend	4	11	8
Ibafa	5	13	5
Kacsóta	10	15	5
Kákics	9	15	6
Katádfa	11	19	4
Kemse	8	16	3
Kisasszonyfa	9	14	5
Kisbicsérd	14	16	5
Kiscsány	9	24	8
Kisdér	10	12	7
Korpád	7	14	7
Magyarmecske	11	18	10
Magyarszentiván	11	18	8
Magyartelek	11	15	4
Marócsa	11	16	7
Megyefa	5	11	4
Mónosókor	13	13	3
Nagybicsérd	13	18	6
Nagycsány	6	17	6
Nagypeterd	15	15	6
Nagyváty	10	13	5
Nyugotszenterzsébet	7	12	6
Okorág	9	12	6
Oszró	8	21	7
Pázdány	12	17	9

A község neve	A községi pótadó kivetésének alapjául szolgáló állami adók	Az 1934. évi háztartási költségvetésben előirányzott szükségletek	Az 1934. évi háztartási költségvetésben előirányzott államsegély nélküli fedezetek
	végösszegéből átlag egy-egy lakosra eső összeg pengő		
Pécsbagota	18	25	12
Piskó	9	15	4
Rózsafa	13	18	7
Sellye	10	19	12
Siklósbodony	9	12	6
Sósvertike	7	16	5
Sumony	10	18	6
Szabadszentkirály	11	16	6
Szentdienes	12	18	6
Szentlőrinc	11	22	11
Tengeri	14	14	6
Téseny	11	13	5
Vásárosszentgál	8	16	9
Velény	12	15	6
Zaláta	8	13	4
Zók	14	24	7
Fejér vm.			
Adonyi j.			
Adony	11	16	11
Baracs	11	14	4
Dunapentele	10	15	9
Ercsi	26	18	8
Érd	7	15	12
Iváncsa	8	12	7
Kisapostag	8	12	7
Perkáta	11	14	6
Pusztaszabolcs	13	10	5
Rácalmás	10	14	5
Ráckeresztúr	9	11	5
Százhalombatta	7	10	6
Móri j.			
Bakonykuti	12	15	5
Bakonysárkány	7	16	5
Balinka	14	15	9
Bodajk	8	11	6
Csákberény	10	11	5
Csákvár	14	11	6
Csókakő	10	17	9
Fehérvárcsurgó	8	9	5
Gánt	7	17	5
Gúttamási	13	14	6
Isztimér	16	11	5
Magyaralmás	12	12	4
Mór	9	19	12
Nagyveleg	7	13	6
Pusztavám	6	7	3
Söréd	8	15	4
Sárbogárdi j.			
Alap	9	10	4
Alsószentiván	20	17	5
Cece	8	15	7
Előszállás	13	7	2
Hercegfalva	13	13	5
Igar	14	12	5
Káloz	15	10	5
Nagylók	22	15	8
Pusztaegres	13	13	4
Sárbogárd	6	14	10
Sáregres	5	14	11

A községi pótadó kivetésének alapjául szolgáló állami adók, a háztartási költségvetés szerinti szükségletek és államsegély nélküli fedezetek 1934. évi végösszegéből átlag egy-egy lakosra eső összeg községenkint.

A község neve	A községi pótadó kivetésének alapjául szolgáló állami adók	Az 1934. évi háztartási költségvetésben előirányzott szükségletek	Az 1934. évi háztartási költségvetésben előirányzott államsegély nélküli fedezetek
	végösszegéből átlag egy-egy lakosra eső összeg pengő		
Sárkeresztúr	10	13	7
Sárosd	13	16	5
Sárszentágota	15	14	5
Sárszentmiklós	9	10	5
Szolgaegyháza	10	15	6
Vajta	5	11	7
Székesfehérvári j.			
Aba	14	12	6
Csór	10	10	5
Csősz	6	10	5
Falubattyán	6	10	4
Füle	14	14	5
Gárdony	13	14	6
Inota	9	11	3
Iszkaszentgyörgy	7	10	3
Jenő	3	7	5
Kápolnásnyék	13	13	8
Kisláng	7	11	7
Kőszárhegy	6	7	4
Lovasberény	9	11	7
Moha	9	17	9
Nadap	5	12	4
Nádasdladány	10	11	7
Nagyláng	23	15	4
Pákozd	12	9	4
Pátka	11	11	4
Polgárdi	12	20	9
Sárkeresztes	13	12	7
Sárkeszi	12	14	5
Sárszentmihály	9	10	5
Seregélyes	13	11	5
Soponya	8	14	8
Sukoró	6	14	7
Szabadbattyán	10	11	6
Tác	17	14	6
Úrhida	4	6	3
Velence	11	10	5
Zámoly	12	11	4
Váli j.			
Alcsút	13	12	5
Baracska	13	17	9
Bicske	9	12	9
Bodmér	14	21	9
Csabdi	7	12	6
Diósd	8	13	9
Etyek	9	11	6
Felcsút	10	13	6
Gyúró	11	15	9
Kajászószentpéter	13	15	7
Kuldó	14	23	12
Mány	10	11	5
Martonvásár	9	13	6
Pázmánd	9	12	5
Pusztazámor	8	8	2
Sóskút	5	9	4
Szár	8	10	5
Tabajd	11	15	10
Tárnok	7	13	5
Tordas	9	11	6
Újbarok	3	6	2

A község neve	A községi pótadó kivetésének alapjául szolgáló állami adók	Az 1934. évi háztartási költségvetésben előirányzott szükségletek	Az 1934. évi háztartási költségvetésben előirányzott államsegély nélküli fedezetek
	végösszegéből átlag egy-egy lakosra eső összeg pengő		
Vál	9	11	6
Vereb	16	18	11
Vértesacsa	8	10	6
Vértesboglár	9	9	4
Vértesdoboz	8	19	8
Győr, Moson és Pozsony k. e. e. vm.			
Magyaróvári j.			
Bezenye	11	16	10
Cikolasziget	6	11	5
Darnózseli	7	11	7
Doborgazsziget	7	14	4
Dunacsún	10	15	8
Dunakiliti	6	12	8
Dunaremete	4	11	4
Feketeerdő	6	20	16
Halászi	7	22	18
Hegyeshalom	10	16	13
Horvátjárfalu	13	17	17
Horvátkimle	6	16	7
Kisbodak	6	13	6
Lébény	11	13	10
Levél	12	19	11
Lipót	7	10	7
Magyarkimle	10	18	11
Máriakálnok	8	16	12
Mecsér	9	15	6
Moson	11	20	18
Mosonszentjános	13	16	10
Mosonszentmiklós	8	10	6
Mosonszentpéter	14	18	13
Mosonszolnok	16	22	11
Oroszvár	11	11	10
Pusztasomorja	9	13	7
Püski	6	10	7
Rajka	10	15	13
Sérfenyősziget	5	10	4
Pusztai j.			
Győrasszonyfa	7	14	9
Győrság	5	8	3
Győrszentmárton	8	15	8
Kisbarátfalu	6	16	10
Kisbaráthegy	3	6	3
Mezőörs	14	10	3
Nagybarátfalu	7	13	8
Nagybaráthegy	3	6	3
Nagyécsfalu	10	19	10
Nagyécshegy	3	6	2
Nyalka	8	11	6
Nyúlfalu	6	14	9
Nyúlhegy	3	6	3
Pázmándfalu	9	12	5
Pázmándhegy	4	5	3
Pér	8	11	7
Ravazd	9	8	5
Táp	8	11	5
Tápszentmiklós	10	10	5
Töltéstava	15	11	4

A község neve	A községi pótadó kivetésének alapjául szolgáló állami adók	Az 1934. évi háztartási költségvetésben előirányzott szükségletek	Az 1934. évi háztartási költségvetésben előirányzott államsegély nélküli fedezetek
	végösszegéből átlag egy-egy lakosra eső összeg pengő		
Sokoróaljai j.			
Csikvánd	6	8	7
Felpéc	8	7	4
Gyarmat	6	12	4
Gyirmót	5	19	6
Gyömöre	8	12	7
Győrszemere	7	10	7
Kajár	7	8	6
Kisbabót	5	8	4
Kispéc	8	10	5
Koroncó	6	10	4
Mérges	8	22	14
Mórichida	7	9	5
Ómalomsok	3	10	6
Rábacsécsény	12	20	11
Rábaszentmihály	8	13	8
Rábaszentmiklós	8	20	9
Sokorópátka	5	11	3
Szerecseny	6	9	5
Tényő	5	8	5
Tét	6	11	7
Újmalomsok	10	11	5
Tószigetcsilizközi j.			
Abda	7	11	5
Alsóvámos	10	14	6
Ásvány	6	13	6
Bácsa	4	10	5
Bezi	11	12	4
Bönyrétalap	9	10	5
Börcs	9	11	4
Cakóháza	9	16	4
Dunaszeg	6	13	5
Dunaszentpál	8	14	5
Enese	7	11	4
Fehértó	8	10	6
Gönyű	8	11	6
Győrladomér	6	11	4
Győrsövényház	8	11	7
Győrszabadi	7	13	3
Győrszentiván	5	8	5
Győrújfalu	5	10	6
Győrzámoly	8	10	6
Hédervár	6	12	7
Kisbajcs	7	18	11
Kóny	8	11	6
Kunsziget	6	16	10
Markotabödöge	7	11	6
Ménfőcsanak	4	7	6
Nagybajcs	5	11	6
Öttevény	8	15	5
Pinnyéd	5	15	11
Rábapatona	6	9	5
Rábcakapi	10	15	8
Ráró	6	11	4
Tárnokréti	7	12	7
Vének	6	21	11
Komárom és Esztergom k. e. e. vm.			
Esztergomi j.			
Bajna	8	15	6

A községi pótadó kivetésének alapjául szolgáló állami adók, a háztartási költségvetés szerinti szükségletek és államsegély nélküli fedezetek 1934. évi végösszegéből átlag egy-egy lakosra eső összeg községenkint.

A község neve	A községi pótadó kivetésének alapjául szolgáló állami adók	Az 1934. évi háztartási költségvetésben előirányzott szükségletek	Az 1934. évi háztartási költségvetésben előirányzott államsegély nélküli fedezetek
	végösszegéből átlag egy-egy lakosra eső összeg pengő		
Bajót	5	11	6
Csév	5	14	6
Csolnok	9	14	12
Dág	6	13	5
Dorog	8	16	14
Dömös	7	17	12
Epöl	8	18	6
Kesztölc	3	9	7
Kirva	6	11	5
Lábatlan	5	11	7
Leányvár	3	12	8
Mogyorósbánya	5	12	6
Nagysáp	7	11	4
Nyergesújfalu	7	16	14
Pilismarót	8	13	8
Pilisszentlélek	4	9	2
Piszke	6	14	11
Sárisáp	4	10	10
Sütő	8	17	13
Tát	5	14	9
Tokod	5	12	9
Uny	7	16	5
Gesztesi j.			
Ács	7	15	12
Ászár	13	18	6
Bana	10	8	5
Bokod	7	9	4
Császár	8	8	4
Csép	10	11	4
Dunaalmás	6	14	8
Ete	8	10	6
Kisbér	5	17	11
Kisigmánd	13	12	5
Mocsa	13	10	5
Nagyigmánd	8	11	8
Neszmély	6	9	4
Szák	10	11	7
Szend	13	17	12
Szöny	10	13	9
Tárkány	8	9	4
Vérteskethely	7	15	5
Tatai j.			
Agostyán	5	11	7
Alsógalla	32	24	11
Baj	7	13	7
Bánhida	19	16	13
Dad	11	19	8
Dunaszentmiklós	4	8	2
Felsőgalla	12	16	8
Gyermely	8	12	5
Héreg	7	12	4
Kecskéd	5	13	6
Kocs	12	16	5
Kömlőd	13	16	8
Környe	10	9	5
Naszály	9	13	7
Oroszlány	7	15	9
Szomód	7	10	5
Szomor	7	10	4
Tardos	3	13	3

A község neve	A községi pótadó kivetésének alapjául szolgáló állami adók	Az 1934. évi háztartási költségvetésben előirányzott szükségletek	Az 1934. évi háztartási költségvetésben előirányzott államsegély nélküli fedezetek
	végösszegéből átlag egy-egy lakosra eső összeg pengő		
Tarján	6	9	5
Tata	13	17	11
Tatabánya	12	13	10
Tóváros	10	21	15
Várgesztes	6	12	3
Vértessomló	6	13	8
Vértesszőllős	4	14	6
Vértestolna	7	14	3
Somogy vm.			
Barcsi j.			
Babócsa	6	7	4
Bakháza	5	11	4
Barcs	7	15	9
Bolhó	5	8	3
Darány	7	15	7
Drávagárdony	11	22	8
Drávaszentes	6	12	6
Drávatamási	5	12	5
Erdőcsokonya	8	12	7
Felsőszentmárton	3	7	3
Homokszentgyörgy	8	10	4
Istvándi	8	20	11
Kálmáncsa	11	11	5
Kastélyosdombó	8	12	5
Komlósd	12	19	10
Lakócsa	7	13	5
Péterhida	8	12	6
Potony	6	9	3
Rinyaújlak	15	16	4
Rinyaújnép	13	13	4
Somogyaracs	8	15	5
Somogytarnóca	13	8	2
Somogyvisonta	8	10	5
Szentborbás	5	9	4
Szulok	6	9	6
Tótújfalu	5	8	4
Csurgói j.			
Alsok	12	11	4
Bagolasánc	8	9	2
Belezna	5	8	2
Berzence	6	9	3
Csurgó	11	17	10
Csurgónagymarton	10	10	3
Gyékényes	9	15	8
Iharos	8	11	7
Iharosberény	11	13	6
Inke	6	7	5
Inkeyantalfa	6	9	4
Liszó	7	8	3
Miháld	8	8	4
Nemespátró	4	7	3
Őrtilos	6	6	4
Pat	5	8	5
Pogányszentpéter	6	8	4
Porrog	9	10	4
Porrogszentkirály	10	11	5
Porrogszentpál	8	10	3
Sand	6	7	4
Somogybükkösd	8	10	3
Somogycsicsó	8	8	4

A község neve	A községi pótadó kivetésének alapjául szolgáló állami adók	Az 1934. évi háztartási költségvetésben előirányzott szükségletek	Az 1934. évi háztartási költségvetésben előirányzott államsegély nélküli fedezetek
	végösszegéből átlag egy-egy lakosra eső összeg pengő		
Somogyszentmiklós	9	9	3
Somogyudvarhely	6	7	2
Surd	7	8	3
Szenta	7	8	3
Zákány	6	8	5
Igali j.			
Andocs	6	7	5
Attala	8	13	10
Bonnya	5	9	4
Büssű	10	19	4
Csoma	9	9	4
Ecseny	4	8	4
Felsőmocsolád	4	15	9
Fiad	5	10	2
Fonó	8	16	3
Gadács	3	5	3
Gölle	14	8	3
Igal	8	17	12
Kapospula	11	13	6
Kára	6	11	4
Kazsok	10	17	5
Kisbárapáti	6	10	6
Kisgyalán	11	9	4
Magyaratád	8	9	3
Miklósi	6	8	3
Patalom	6	9	3
Polány	4	7	3
Ráksi	7	8	4
Somodor	10	12	2
Somogyacsa	6	10	4
Somogydöröcske	6	10	4
Somogyszil	8	11	5
Szabadi	10	10	5
Szentgáloskér	10	10	3
Szorosad	5	11	4
Törökkoppány	5	9	5
Zimány	12	11	3
Kaposvári j.			
Bárdudvarnok	5	7	3
Baté	8	12	11
Bodrog	6	10	3
Bőszénfa	8	13	8
Cserénfa	7	15	3
Csombárd	9	13	2
Gálosfa	6	13	9
Geszti	6	12	8
Hajmás	7	15	10
Hedrehely	8	12	5
Hencse	4	6	3
Hetes	12	15	4
Jákó	6	9	3
Juta	12	11	4
Kadarkút	4	8	6
Kaposfüred	9	9	4
Kaposgyarmat	9	21	11
Kaposhomok	7	10	4
Kaposkeresztúr	9	8	4
Kaposmérő	7	12	8
Kaposszentbenedek	6	9	5
Kaposszentjakab	3	7	7

A községi pótadó kivetésének alapjául szolgáló állami adók, a háztartási költségvetés szerinti szükségletek és államsegély nélküli fedezetek 1934. évi végösszegéből átlag egy-egy lakosra eső összeg községenkint.

A község neve	A községi pótadó kivetésének alapjául szolgáló állami adók	Az 1934. évi háztartási költségvetésben előirányzott szükségletek	Az 1934. évi háztartási költségvetésben előirányzott államsegély nélküli fedezetek
	végösszegéből átlag egy-egy lakosra eső összeg pengő		
Kaposszerdahely	4	6	3
Kaposújlak	9	12	5
Kercseliget	5	10	6
Kisasszond	8	10	4
Kisberki	4	8	4
Kiskeresztúr	6	15	3
Kiskorpád	6	9	4
Kökút	2	4	2
Magyaregres	8	12	5
Mernye	7	17	13
Mezócsokonya	6	9	6
Mosdós	11	9	4
Nagybajom	6	10	6
Nagyberki	9	17	7
Orci	11	13	5
Patca	7	12	7
Sántos	7	14	3
Simonfa	4	14	7
Somogyaszaló	14	16	8
Somogysárd	6	6	3
Szenna	7	8	3
Szentbalázs	7	18	5
Szilvásszentmárton	7	10	4
Szomajom	6	8	4
Taszár	11	12	4
Toponár	10	8	2
Töröcske	7	13	6
Újvárfalva	4	10	6
Várda	10	16	3
Visnye	7	7	3
Zselickisfalud	8	10	3
Zselickislak	5	10	13
Zselicszentpál	5	11	4
Lengyeltóti j.			
Balatonboglár	13	25	16
Balatoncseh	12	11	4
Balatonlelle	11	19	13
Balatonőszöd	9	9	4
Balatonszemes	13	16	11
Buzsák	7	7	3
Edde	9	11	3
Fonyód	8	20	11
Gamás	8	12	6
Gyugy	8	11	5
Hács	4	5	2
Kisberény	7	8	2
Látrány	6	13	9
Lengyeltóti	11	16	9
Orda	8	10	4
Osztopán	6	9	4
Öreglak	6	10	4
Pamuk	7	8	3
Somogyjád	9	11	5
Somogytúr	7	8	3
Somogyvámos	10	8	3
Somogyvár	8	9	5
Szőllősgyörök	6	11	5
Szőllőskislak	5	7	2
Táska	5	5	3
Visz	6	12	4

A község neve	A községi pótadó kivetésének alapjául szolgáló állami adók	Az 1934. évi háztartási költségvetésben előirányzott szükségletek	Az 1934. évi háztartási költségvetésben előirányzott államsegély nélküli fedezetek
	végösszegéből átlag egy-egy lakosra eső összeg pengő		
Marcali j.			
Balatonberény	9	9	4
Balatonkeresztúr	8	9	3
Balatonmáriafürdő	6	13	7
Balatonszentgyörgy	10	10	4
Balatonújlak	6	7	3
Bize	8	10	3
Boronka	9	10	3
Böhönye	9	8	4
Csákány	7	8	3
Csömend	4	6	2
Felsőszitfa	9	10	2
Fonyed	9	9	2
Gadány	8	9	2
Hollád	5	6	2
Horvátkút	3	6	3
Hosszúvíz	4	7	2
Kelevíz	5	8	2
Kéthely	7	7	3
Libickozma	4	5	3
Marcali	8	13	8
Mesztegnyő	7	7	3
Nagyszakácsi	7	8	4
Nemesdéd	4	7	4
Nemeskisfalud	5	12	6
Nemesvid	6	9	4
Nikla	5	8	3
Pusztakovácsi	7	8	4
Sávoly	12	11	3
Somogyfajsz	6	8	5
Somogyfehéregyház	9	13	5
Somogysámson	9	11	6
Somogysimonyi	7	12	3
Somogyszentpál	9	10	4
Szenyér	9	10	3
Szőkedencs	7	8	2
Tapsony	10	13	3
Tikos	5	7	2
Varászló	6	10	6
Vése	8	8	3
Vörs	9	8	2
Nagyatádi j.			
Alsósegesd	8	8	4
Bélavár	7	9	3
Beleg	9	11	4
Bodvica	6	9	4
Bolhás	9	9	3
Csököly	6	8	5
Felsősegesd	8	9	6
Gige	6	11	4
Görgeteg	8	10	5
Háromfa	10	13	3
Henész	8	11	8
Heresznye	6	8	4
Kisbajom	6	11	3
Kivadár	11	8	3
Kuntelep	3	7	3
Kutas	9	10	4
Lábod	7	9	5
Mike	5	8	5
Nagyatád	9	22	14

A község neve	A községi pótadó kivetésének alapjául szolgáló állami adók	Az 1934. évi háztartási költségvetésben előirányzott szükségletek	Az 1934. évi háztartási költségvetésben előirányzott államsegély nélküli fedezetek
	végösszegéből átlag egy-egy lakosra eső összeg pengő		
Nagykorpád	7	13	3
Ötvöskónyi	9	9	4
Rinyabesenyő	5	8	3
Rinyahosszúfalu	8	10	4
Rinyakovácsi	9	15	5
Rinyaszentkirály	11	12	3
Somogyszob	8	9	5
Szabás	9	16	5
Tarany	7	8	3
Vízvár	7	8	5
Szigetvári j.			
Almamellék	8	8	4
Almáskeresztúr	6	8	3
Basal	15	16	7
Boldogasszonyfa	5	8	6
Bürüs	12	17	5
Csertő	11	13	3
Drávafok	9	16	7
Drávakeresztúr	5	10	3
Drávasztára	4	8	2
Endrőc	5	11	2
Gyöngyösmellék	6	15	14
Hobol	8	8	4
Kisdobsza	13	16	5
Kistamási	11	16	6
Magyarlad	7	11	7
Magyarlukafa	10	12	6
Magyarújfalu	8	14	6
Markóc	9	17	3
Merenye	17	19	5
Molvány	14	19	6
Mozsgó	7	13	3
Nagydobsza	13	15	4
Nemeske	10	12	4
Németlad	8	10	6
Németújfalu	6	11	3
Pata	9	11	4
Patosfa	10	11	5
Pettend	6	9	3
Poklosi	12	12	5
Révfalu	7	15	2
Somogyapáti	11	12	4
Somogyhárságy	7	8	4
Somogyhatvan	10	11	5
Somogyviszló	12	15	4
Szentlászló	6	7	4
Szigetvár	10	24	19
Szörény	11	15	6
Szulimán	8	12	4
Teklafalu	5	11	3
Tótszentgyörgy	13	14	5
Várad	17	19	4
Vásárosbéc	9	9	4
Zádor	8	10	4
Zsibót	10	12	4
Tabi j.			
Ádánd	11	11	4
Bábonymegyer	6	9	3

A községi pótadó kivetésének alapjául szolgáló állami adók, a háztartási költségvetés szerinti szükségletek és államsegély nélküli fedezetek 1934. évi végösszegéből átlag egy-egy lakosra eső összeg községenkint.

A község neve	A községi pótadó kivetésének alapjául szolgáló állami adók	Az 1934. évi háztartási költségvetésben előirányzott szükségletek	Az 1934. évi háztartási költségvetésben előirányzott államsegély nélküli fedezetek
	végösszegéből átlag egy-egy lakosra eső összeg pengő		
Balatonendréd	9	8	3
Balatonkiliti	11	11	7
Balatonszárszó	10	11	9
Balatonzamárdi	11	12	8
Bálványos	6	8	5
Jut	14	14	4
Kapoly	6	9	5
Karád	7	8	6
Kereki	4	6	2
Kőröshegy	14	12	10
Kötcse	6	9	4
Nágocs	8	13	5
Nagyberény	8	7	4
Nagycsepely	7	11	5
Nyim	7	12	6
Pusztaszemes	5	6	3
Ságvár	11	14	6
Sérsekszőllős	6	7	3
Som	11	11	5
Somogyegres	8	10	3
Szabadhidvég	12	10	5
Szőlád	8	9	4
Tab	6	12	9
Teleki	8	13	5
Torvaj	5	5	2
Zala	6	8	4
Zics	7	11	4
Sopron vm.			
Csepregi j.			
Alszopor	8	10	6
Berektompaháza	7	10	5
Bő	8	14	7
Bük	9	10	6
Chernelházadamonya	16	19	6
Csepreg	11	17	11
Csér	9	13	7
Egyházasfalu	13	16	7
Felszopor	8	10	4
Gyalóka	12	18	10
Horvátzsidány	5	11	7
Iklanberény	16	21	10
Iván	11	14	6
Keresztény	12	20	9
Lócs	10	11	6
Mesterháza	10	13	5
Nagygeresd	9	12	6
Nemesládony	8	12	7
Németzsidány	10	19	10
Ólmod	7	18	11
Pereszlye	10	13	6
Pórládony	11	13	7
Répcecsáford	11	16	8
Répcejánosfa	12	14	7
Répceszemere	7	19	7
Répcevis	7	20	8
Sajtoskál	12	13	4
Simaság	13	11	4
Szakony	11	16	9
Újkér	11	20	7
Und	7	15	10
Zsira	12	15	10

A község neve	A községi pótadó kivetésének alapjául szolgáló állami adók	Az 1934. évi háztartási költségvetésben előirányzott szükségletek	Az 1934. évi háztartási költségvetésben előirányzott államsegély nélküli fedezetek
	végösszegéből átlag egy-egy lakosra eső összeg pengő		
Csornai j.			
Acsalag	6	20	8
Árpás	6	16	10
Bágyog	8	13	6
Barbacs	8	11	4
Bodonhely	8	13	8
Bogyoszló	11	19	10
Bősárkány	5	18	12
Csorna	12	21	17
Dör	7	20	9
Egyed	7	19	8
Farád	9	13	10
Jobaháza	8	16	11
Kistata	9	8	4
Maglóca	11	23	14
Magyarkeresztúr	9	19	10
Pásztori	10	16	8
Potyond	8	13	9
Rábacsanak	8	24	12
Rábapordány	8	13	6
Rábasebes	9	21	11
Rábaszentandrás	8	14	7
Rábaszovát	7	16	9
Rábatamási	9	17	11
Sobor	9	20	9
Sopronnémeti	9	14	10
Szany	7	17	13
Szil	8	13	12
Szilsárkány	9	15	9
Vadosfa	10	22	11
Vág	7	14	8
Zsebeháza	8	18	11
Kapuvári j.			
Agyagosszergény	6	34	28
Babót	8	19	10
Beled	9	19	13
Cirák	8	13	5
Csapod	7	15	10
Dénesfa	10	12	4
Edve	8	10	5
Eszterháza	7	10	10
Fertőendréd	6	16	9
Fertőszentmiklós	6	15	10
Fertőszéplak	7	13	10
Győró	9	12	4
Himod	6	11	4
Hövej	7	16	9
Kapuvár	10	16	12
Kisfalud	9	14	6
Mihályi	10	18	8
Osli	9	16	8
Páli	11	15	7
Petőháza	34	24	13
Pusztacsalád	7	15	7
Rábakecöl	13	17	8
Sarród	10	13	6
Süttör	14	10	4
Szárföld	9	21	7
Vásárosfalu	14	14	6
Veszkény	5	13	6

A község neve	A községi pótadó kivetésének alapjául szolgáló állami adók	Az 1934. évi háztartási költségvetésben előirányzott szükségletek	Az 1934. évi háztartási költségvetésben előirányzott államsegély nélküli fedezetek
	végösszegéből átlag egy-egy lakosra eső összeg pengő		
Vica	12	13	4
Vitnyéd	9	17	5
Soproni j.			
Ágfalva	6	11	12
Balf	7	14	10
Ebergőc	8	15	7
Fertőboz	7	15	9
Fertőhomok	7	17	11
Fertőrákos	6	14	5
Harka	7	14	9
Hegykő	7	15	9
Hidegség	11	21	9
Kopháza	6	17	9
Lövő	8	18	14
Nagycenk	11	28	25
Nagylózs	10	14	9
Nemeskér	7	14	7
Pereszteg	11	12	7
Pinnye	13	20	13
Röjtökmuzsaly	10	16	6
Sopronbánfalva	5	8	5
Sopronhorpács	10	18	10
Sopronkövesd	7	14	7
Sopronszécsény	9	16	13
Völcsej	7	16	7
Tolna vm.			
Dombóvári j.			
Csibrák	8	14	6
Dombóvár	10	31	24
Döbrököz	7	9	8
Gyulaj	9	16	7
Kocsola	9	14	7
Kurd	8	13	7
Lápafő	14	21	8
Mucsi	6	11	5
Nak	8	14	8
Szakcs	9	17	11
Újdombóvár	20	11	4
Várong	8	15	8
Dunaföldvári j.			
Bikács	7	11	10
Bölcske	9	14	10
Dunaföldvár	12	20	17
Dunakömlőd	7	11	6
Dunaszentgyörgy	9	11	7
Fadd	7	10	7
Gerjen	12	14	10
Györköny	8	10	8
Kajdacs	8	9	6
Madocsa	7	12	8
Nagydorog	9	14	7
Németkér	10	18	16
Paks	8	17	11
Központi j.			
Alsónána	5	8	5
Alsónyék	14	15	12
Báta	8	15	12

A községi pótadó kivetésének alapjául szolgáló állami adók, a háztartási költségvetés szerinti szükségletek és államsegély nélküli fedezetek 1934. évi végösszegéből átlag egy-egy lakosra eső összeg községenkint.

A község neve	A községi pótadó kivetésének alapjául szolgáló állami adók	Az 1934. évi háztartási költségvetésben előirányzott szükségletek	Az 1934. évi háztartási költségvetésben előirányzott államsegély nélküli fedezetek
	végösszegéből átlag egy-egy lakosra eső összeg pengő		
Bátaszék	9	19	11
Bogyiszló	9	12	10
Decs	12	12	8
Harc	13	14	8
Medina	10	15	10
Mőcs	9	12	9
Öcsény	12	15	10
Sárpilis	13	24	11
Simonmajor	12	20	4
Sióagárd	9	10	9
Szedres	7	10	4
Tengelic	11	11	7
Tolna	9	15	12
Várdomb	5	17	10
Simontornyai j.			
Belecska	10	14	7
Diósberény	9	15	7
Dúzs	8	13	11
Felsőnána	14	12	8
Gyönk	11	15	11
Hőgyész	8	14	10
Kalaznó	12	16	10
Keszőhidegkút	6	13	10
Kisszékely	10	12	8
Kistormás	9	10	8
Kölesd	10	12	9
Mőcsa	11	11	8
Murga	6	11	7
Nagyszékely	11	14	9
Pálfa	10	11	8
Sárszentlőrinc	14	14	9
Simontornya	13	15	15
Szakadát	6	13	6
Szárazd	6	16	6
Tolnanémedi	7	11	8
Udvari	13	12	7
Uzdborjád	14	18	10
Varsád	12	13	7
Tamási j.			
Bedeg	7	15	10
Értény	9	15	9
Felsőireg	12	15	9
Felsőnyék	9	13	12
Fürged	22	11	4
Kánya	8	14	9
Koppányszántó	9	17	10
Magyarkér	8	18	11
Magyarkeszi	8	12	8
Majsamiklósvár	29	10	4
Nagykónyi	9	14	11
Nagyszokoly	12	13	9
Ozora	8	11	10
Pári	5	13	11
Pincehely	9	13	9
Regöly	9	14	9
Szakály	11	17	12
Szemcséd	18	12	5
Tamási	10	13	10
Tengőd	12	13	9

A község neve	A községi pótadó kivetésének alapjául szolgáló állami adók	Az 1934. évi háztartási költségvetésben előirányzott szükségletek	Az 1934. évi háztartási költségvetésben előirányzott államsegély nélküli fedezetek
	végösszegéből átlag egy-egy lakosra eső összeg pengő		
Völgységi j.			
Apar	11	17	11
Bátaapáti	7	14	8
Belac	6	9	4
Bonyhád	12	20	17
Bonyhádvarasd	10	18	13
Cikó	6	13	8
Dőrypatlan	19	18	5
Grábóc	7	19	14
Győre	8	14	8
Haut	11	14	10
Izmény	12	14	10
Kakasd	8	10	4
Kéty	10	15	10
Kisdorog	6	13	6
Kismányok	8	11	9
Kisvejke	6	10	7
Ladomány	7	10	3
Lengyel	5	9	7
Majos	12	13	9
Máza	5	11	6
Mórágy	5	15	11
Mőcsény	7	17	14
Mucsfa	7	12	7
Nagymányok	7	10	9
Nagyvejke	6	11	9
Palatinca	4	8	4
Szálka	5	15	11
Tabód	14	17	7
Tevel	7	13	6
Váralja	6	11	6
Závod	8	10	5
Zomba	10	17	12
Vas vm.			
Celldömölki j.			
Alsómesteri	7	8	3
Alsóság	7	7	4
Boba	7	6	4
Borgáta	9	10	5
Celldömölk	10	18	18
Csönge	9	8	4
Duka	9	9	5
Egyházashetye	6	7	2
Egyházaskesző	6	10	7
Felsőmesteri	11	10	2
Izsákfa	8	5	2
Jánosháza	7	12	10
Karakó	8	12	5
Keléd	8	11	3
Kemeneshőgyész	6	8	4
Kemeneskápolna	8	11	4
Kemenesmagasi	7	9	6
Kemenesmihályfa	9	8	3
Kemenespálfa	7	7	2
Kemenessömjén	7	6	3
Kemenesszentmárton	10	10	4
Kemenesszentpéter	4	6	3
Kenyeri	6	7	5
Kiskőcsk	8	11	2
Kissomlyó	8	7	5

A község neve	A községi pótadó kivetésének alapjául szolgáló állami adók	Az 1934. évi háztartási költségvetésben előirányzott szükségletek	Az 1934. évi háztartási költségvetésben előirányzott államsegély nélküli fedezetek
	végösszegéből átlag egy-egy lakosra eső összeg pengő		
Magyargencs	6	10	7
Mersevát	8	11	5
Nagyköcsk	7	9	3
Nagysimonyi	5	6	3
Nemeskeresztúr	6	9	5
Nemeskocs	7	7	3
Ostffyasszonyfa	8	7	4
Pápoc	6	6	3
Rábakecskód	9	9	6
Szergény	8	10	3
Tokorcs	8	9	4
Várkesző	7	11	6
Vönöck	6	6	4
Körmend-németújvári j.			
Daraboshegy	3	7	2
Döbörhegy	6	6	3
Döröske	4	6	3
Egyházashollós	10	8	3
Egyházasrádóc	6	8	5
Egyházasszecsőd	10	9	3
Felsőberkifalu	7	9	4
Felsőjánosfa	4	6	2
Felsőmarác	5	5	2
Halastó	4	4	1
Halogy	2	5	2
Harasztifalu	10	12	5
Hegyháthodász	5	8	3
Hegyhátsál	5	9	3
Hegyhátszentjakab	4	6	2
Hegyhátszentmárton	10	9	2
Hidashollós	9	7	3
Horvátnádalja	7	10	4
Ispánk	7	16	5
Ivánc	5	5	3
Katafa	4	12	3
Kemesmál	4	12	3
Kiskölked	15	14	4
Kisrákos	6	9	3
Kissároslak	8	8	3
Körmend	12	23	18
Magyarnádalja	8	9	3
Molnaszecsőd	9	7	3
Nádasd	6	13	4
Nagycsákány	9	8	4
Nagykölked	11	16	7
Nagymizdó	9	8	3
Nagyrákos	7	11	6
Nemeshollós	7	10	4
Németszecsőd	8	8	4
Őrimagyarosd	5	7	3
Pankasz	5	8	4
Pinkamindszent	11	14	7
Pusztarádóc	11	13	7
Rábadoroszló	5	6	2
Rádócújfalu	4	8	4
Rempehollós	10	13	5
Szaknyér	4	7	3
Szarvaskend	8	6	2
Szatta	7	11	3
Szőce	4	6	2

A községi pótadó kivetésének alapjául szolgáló állami adók, a háztartási költségvetés szerinti szükségletek és államsegély nélküli fedezetek 1934. évi végösszegéből átlag egy-egy lakosra eső összeg községenkint.

A község neve	A községi pótadó kivetésének alapjául szolgáló állami adók	Az 1934. évi háztartási költségvetésben előirányzott szükségletek	Az 1934. évi háztartási költségvetésben előirányzott államsegély nélküli fedezetek
	végösszegéből átlag egy-egy lakosra eső összeg pengő		
Tárodfa	7	11	3
Vasalja	9	8	2
Viszák	5	6	2
Sárvári j.			
Alsópaty	9	8	3
Alsószeleste	6	8	4
Balozsameggyes	12	11	2
Bejcgyertyános	6	6	2
Bögöt	6	9	5
Bögöte	8	9	3
Csánig	8	14	10
Csénye	8	6	3
Felsőpaty	8	12	4
Felsőszeleste	8	9	4
Gérce	5	7	4
Gór	9	16	7
Hegyfalu	11	11	6
Hosszúpereszteg	8	7	3
Ikervár	9	10	4
Iványegerszeg	11	10	4
Jákfa	8	8	4
Káld	6	7	2
Keményegerszeg	15	12	4
Kenéz	9	9	3
Kissitke	9	6	2
Megyehíd	8	8	2
Nagysitke	8	6	3
Nick	7	8	5
Nyőgér	6	6	2
Ölbő	8	11	5
Pecöl	7	9	4
Porpác	10	11	4
Pósfa	6	8	5
Rábabogyoszló	5	6	2
Rábakovácsi	8	7	3
Rábasömjén	8	9	5
Répcelak	7	10	8
Répcészentgyörgy	9	13	8
Sárvár	11	21	17
Sótony	6	6	3
Szentiványfa	7	7	2
Uraújfalu	10	12	6
Vámoscsalád	9	8	3
Vásárosmiske	8	9	6
Vashosszúfalu	5	5	2
Zsédeny	10	8	3
Szentgotthárd-muraszombati j.			
Alsőrönök	7	6	4
Alsószölnök	7	13	10
Apátistvánfalva	4	12	6
Csörötnek	5	6	4
Dávidháza	7	13	6
Farkasfa	3	8	3
Felsőrönök	5	7	4
Felsőszölnök	4	6	3
Gasztony	8	10	3
Gödörháza	8	13	4
Háromház	5	14	7
Jakabháza	11	15	7

A község neve	A községi pótadó kivetésének alapjául szolgáló állami adók	Az 1934. évi háztartási költségvetésben előirányzott szükségletek	Az 1934. évi háztartási költségvetésben előirányzott államsegély nélküli fedezetek
	végösszegéből átlag egy-egy lakosra eső összeg pengő		
Kerca	6	10	7
Kerkáskápolna	7	7	2
Kondorfa	3	4	2
Kotormány	8	13	5
Magyarlak	5	9	4
Magyarszombatfa	6	11	3
Nemesmedves	4	6	4
Orfalu	4	12	5
Őrbajánháza	6	11	5
Őriszentpéter	7	10	7
Permise	4	14	6
Rábafüzes	8	7	4
Rábagyarmat	4	6	4
Rábakethely	5	8	5
Rábatótfalu	5	8	5
Rátót	10	8	3
Ritkaháza	4	7	3
Senyeháza	5	10	6
Szakonyfalu	5	8	4
Szalafő	7	8	4
Szentgotthárd	13	28	24
Szomoróc	6	12	5
Talapatka	6	8	3
Újbalázsfalva	3	9	3
Vasszentmihály	6	6	6
Velemér	6	13	5
Zsida	3	9	2
Szombathelyi j.			
Acsád	9	9	5
Alsószilvágy	7	8	5
Balogfa	7	7	3
Bárdos	11	11	5
Bozzai	4	7	4
Bozsok	12	14	7
Bucsu	10	10	4
Cák	9	10	3
Csempeszkopács	9	11	3
Dozmat	10	12	4
Dömötöri	8	9	4
Felsőcsatár	10	11	4
Felsőszilvágy	9	9	4
Gyöngyösapáti	13	17	3
Gyöngyöshermán	11	9	3
Gyöngyösszentkereszt	13	11	4
Herény	6	9	4
Horvátlövő	7	10	2
Ják	7	11	5
Kajd	11	13	6
Kámon	5	8	4
Kisasszonyfalva	11	20	5
Kiscsömöte	6	13	3
Kisnarda	7	16	5
Kisunyom	10	8	4
Kőszegdoroszló	10	9	4
Kőszegpaty	13	12	5
Kőszegszerdahely	7	10	4
Köveskút	11	14	5
Lipárt	7	8	5
Ludad	7	14	5
Lukácsháza	12	31	11
Meszlen	10	10	6

A község neve	A községi pótadó kivetésének alapjául szolgáló állami adók	Az 1934. évi háztartási költségvetésben előirányzott szükségletek	Az 1934. évi háztartási költségvetésben előirányzott államsegély nélküli fedezetek
	végösszegéből átlag egy-egy lakosra eső összeg pengő		
Nagyasszonyfalva	10	17	6
Nagycsömöte	9	13	7
Nagygencs	9	14	5
Nagynarda	9	11	5
Nagyunyom	14	13	6
Nárai	6	10	5
Nemesbőd	10	9	3
Nemescsó	8	11	8
Olad	5	8	4
Ondód	4	6	2
Perenye	10	12	4
Perint	12	9	4
Pornóapáti	9	16	10
Pöse	8	17	6
Pusztacsó	13	16	6
Salfa	12	17	6
Sé	6	9	3
Sokoróújfalu	8	7	3
Söpte	8	14	5
Szentkirály	8	8	5
Szentpéterfa	7	11	2
Tana	14	14	5
Táplánfa	15	10	4
Torony	10	12	5
Tömörd	8	12	6
Vaskeresztes	9	11	5
Vassurány	10	9	2
Vasszécseny	9	10	4
Vát	9	12	4
Velem	6	9	3
Vép	7	10	3
Zanat	9	9	3
Zarkaháza	13	8	3
Vasvári j.			
Alsóoszkó	5	7	2
Alsóújlak	5	8	3
Andrásfa	4	7	3
Baltavár	7	10	4
Csehi	5	9	3
Csehimindszent	7	10	3
Csipkerek	4	6	3
Dénesfa	4	9	3
Egervár	6	12	4
Egervölgy	3	6	2
Felsőoszkó	5	9	4
Gerse	6	12	2
Gősfa	8	16	4
Gutaháza	7	12	6
Gyanógeregye	9	11	5
Győrvár	6	7	3
Hegyhátkisbér	6	8	3
Hegyhátszentpéter	5	6	2
Kám	8	10	4
Karátföld	5	9	2
Kismákfa	5	6	2
Kozmafa	3	4	2
Mikosszéplak	6	8	2
Nagymákfa	6	10	4
Nagytilaj	7	11	2
Nemeskolta	8	10	5
Olaszka	5	6	3

A községi pótadó kivetésének alapjául szolgáló állami adók, a háztartási költségvetés szerinti szükségletek és államsegély nélküli fedezetek 1934. évi végösszegéből átlag egy-egy lakosra eső összeg községenkint.

A község neve	A községi pótadó kivetésének alapjául szolgáló állami adók	Az 1934. évi háztartási költségvetésben előirányzott szükségletek	Az 1934. évi háztartási költségvetésben előirányzott államsegély nélküli fedezetek
	végösszegéből átlag egy-egy lakosra eső összeg pengő		
Pácsony	8	7	2
Petőmihályfa	6	7	3
Püspöktamási	7	9	4
Rábahídvég	7	7	3
Rábamolnári	6	11	6
Rábatöttös	8	11	4
Rum	8	9	6
Sárfimizdó	5	10	2
Sorkikápolna	10	15	5
Sorkikisfalud	9	13	7
Sorkipolány	8	10	4
Sorkitótfalu	9	13	3
Szemenye	2	5	3
Szentléránt	8	8	3
Telekes	4	9	3
Vasboldogasszony	5	10	4
Vasvár	6	21	12
Zsennye	11	13	5
Veszprém vm.			
Devecseri j.			
Adorjánháza	6	7	4
Ajka	5	12	12
Ajkarendek	5	9	3
Alsóiszkáz	11	16	5
Apácatorna	6	10	4
Bakonygyepes	9	16	5
Bakonypölöske	6	8	4
Bódé	1	5	5
Borszörcsök	6	6	4
Csékút	6	8	8
Csögle	7	8	5
Dabrony	9	15	7
Devecser	9	12	9
Doba	9	10	5
Egeralja	8	9	4
Felsőiszkáz	7	11	6
Halimba	6	7	3
Karakószörcsök	6	9	4
Kerta	6	14	7
Kisberzseny	8	19	5
Kiscsősz	9	10	3
Kiskamond	6	10	4
Kislőd	7	13	6
Kispirit	7	8	4
Kisszőllős	8	10	5
Kolontár	9	9	3
Középiszkáz	7	9	3
Magyarpolány	7	8	4
Nagyalásony	8	12	7
Nagykamond	10	16	5
Nagypirit	7	8	4
Noszlop	7	8	4
Oroszi	4	8	4
Öcs	6	9	5
Padrag	9	11	5
Pusztamiske	6	7	3
Somlójenő	6	7	4
Somlószőllős	8	9	7
Somlóvásárhely	8	13	7
Somlóvecse	6	9	6
Tések	6	9	5

A község neve	A községi pótadó kivetésének alapjául szolgáló állami adók	Az 1934. évi háztartási költségvetésben előirányzott szükségletek	Az 1934. évi háztartási költségvetésben előirányzott államsegély nélküli fedezetek
	végösszegéből átlag egy-egy lakosra eső összeg pengő		
Tósokberénd	6	13	9
Tüskevár	6	14	10
Veszprémpinkóc	2	8	4
Vid	5	10	7
Enyingi j.			
Balatonbozsok	13	7	5
Balatonfőkajár	14	15	8
Balatonkenese	8	12	10
Balatonszabadi	15	15	7
Csajág	16	16	8
Dég	18	10	5
Enying	12	20	14
Küngös	12	11	5
Lajoskomárom	13	16	10
Lepsény	13	20	8
Mezőkomárom	11	14	9
Mezőszentgyörgy	12	21	4
Siófok	14	33	27
Slómaros	18	15	6
Szilasbalhás	16	13	7
Pápai j.			
Adásztevel	6	8	3
Alsógörzsöny	12	12	7
Bakonyjákó	6	8	5
Bakonykoppány	7	17	12
Bakonyság	9	14	6
Bakonyszentiván	9	10	6
Bakonytamási	8	12	8
Béb	10	11	5
Békás	9	8	3
Borsosgyőr	9	10	5
Csót	8	9	5
Dáka	13	12	5
Döbrönte	7	9	2
Farkasgyepű	4	4	2
Felsőgörzsöny	7	11	4
Fenyőfő	5	14	9
Gecse	7	9	5
Homokbödöge	6	9	3
Iharkút	12	17	3
Kéttornyúlak	10	11	6
Kisganna	6	10	2
Kup	9	10	4
Külsővat	10	15	5
Lovászpatona	9	8	5
Marcalgergelyi	6	11	4
Marcaltő	12	13	8
Mezőlak	13	13	5
Mihályháza	8	13	5
Nagyacsád	8	11	6
Nagydém	5	10	4
Nagyganna	6	9	2
Nagygyimót	12	11	4
Nagytevel	8	10	4
Nemesszalók	6	8	4
Németbánya	6	6	2
Nóráp	9	12	4
Nyárád	8	15	6
Pápadereccke	8	9	3
Pápakovácsi	13	15	7

A község neve	A községi pótadó kivetésének alapjául szolgáló állami adók	Az 1934. évi háztartási költségvetésben előirányzott szükségletek	Az 1934. évi háztartási költségvetésben előirányzott államsegély nélküli fedezetek
	végösszegéből átlag egy-egy lakosra eső összeg pengő		
Pápanyőgér	7	10	3
Pápasalamon	4	8	3
Pápateszér	5	9	6
Szőcs	7	13	7
Takácsi	7	10	5
Tapolcafő	7	8	4
Ugod	8	9	6
Vanyola	8	10	5
Vaszar	7	11	8
Vinár	8	12	4
Veszprémi j.			
Balatonalmádi	16	31	30
Bánd	8	10	4
Berhida	8	8	5
Csehbánya	6	7	3
Gyulafirátót	8	10	5
Hajmáskér	4	10	9
Herend	6	9	5
Hidegkút	7	7	3
Kádárta	11	15	7
Királyszentistván	7	11	5
Litér	7	14	10
Magyarbarnag	8	18	7
Márkó	14	12	5
Mencshely	9	15	8
Nagyvázsony	9	14	6
Nemesleányfalu	6	14	7
Nemesvámos	8	10	5
Németbarnag	9	17	7
Ősi	13	10	4
Öskü	5	8	3
Papkeszi	12	15	7
Peremarton	7	10	6
Sóly	7	10	5
Szentgál	11	11	6
Szentkirályszabadja	6	9	3
Tótvázsony	11	9	3
Úrkút	2	7	6
Városlőd	6	12	7
Várpalota	7	17	16
Veszprémfajsz	14	13	5
Vilonya	9	15	9
Vörösberény	5	10	8
Vöröstó	9	12	4
Zirci j.			
Ácsteszér	6	10	5
Aka	8	11	5
Bakonybánk	8	9	5
Bakonybél	4	12	10
Bakonycsernye	5	9	4
Bakonygyirót	5	9	5
Bakonynána	7	12	7
Bakonyoszlop	6	9	5
Bakonypéterd	11	16	11
Bakonyszentkirály	6	9	5
Bakonyszentlászló	5	7	4
Bakonyszombathely	9	13	8
Bársonyos	8	14	7
Borzavár	3	9	5
Csatka	7	10	5

A községi pótadó kivetésének alapjául szolgáló állami adók, a háztartási költségvetés szerinti szükségletek és államsegély nélküli fedezetek 1934. évi végösszegéből átlag egy-egy lakosra eső összeg községenkint.

A község neve	A községi pótadó kivetésének alapjául szolgáló állami adók	Az 1934. évi háztartási költségvetésben előirányzott szükségletek	Az 1934. évi háztartási költségvetésben előirányzott államsegély nélküli fedezetek
	végösszegéből átlag egy-egy lakosra eső összeg pengő		
Csesznek	8	11	6
Csetény	6	9	5
Dudar	6	9	5
Gic	18	12	4
Hánta	6	10	6
Jásd	6	10	4
Kerékteleki	9	11	5
Lázi	8	11	6
Lókút	5	8	3
Nagyesztergár	6	10	5
Olaszfalu	8	10	6
Porva	7	13	4
Réde	6	10	7
Románd	9	14	12
Sikátor	9	10	6
Súr	7	9	5
Szápár	7	11	5
Tés	6	10	5
Veszprémvarsány	7	12	10
Zirc	8	21	18
Zala vm.			
Alsólendvai j.			
Alsószenterzsébet	5	9	3
Baglad	5	13	3
Bárhely	4	5	2
Belsősárd	8	19	6
Bödeháza	4	12	1
Cup	4	8	3
Csesztreg	4	10	6
Felsőszenterzsébet	11	14	4
Gáborjánháza	3	13	2
Gosztola	6	10	4
Kálozfa	3	8	2
Kerkabarabás	4	9	3
Kerkakutas	5	12	3
Kerkanémetfalu	5	8	5
Kerkapéntekfalu	6	11	3
Kerkaszentmihályfa	5	5	2
Kerkaújfalu	7	15	4
Kozmadombja	5	10	3
Külsősárd	4	14	6
Lendvadedes	5	10	4
Lendvajakabfa	6	13	3
Lenti	5	9	9
Lentikápolna	3	4	2
Lentiszombathely	4	4	2
Magyarföld	11	14	4
Máhomfa	4	5	2
Márokföld	7	11	4
Mumor	3	5	3
Nemesnép	6	12	4
Pórszombat	4	7	3
Ramocsa	4	11	3
Rédics	5	8	5
Resznek	6	16	4
Szentgyörgyvölgy	6	10	5
Szentistvánlak	4	12	2
Szijártóháza	5	14	5
Zalabaksa	5	9	4
Zalaszombatfa	6	13	4

A község neve	A községi pótadó kivetésének alapjául szolgáló állami adók	Az 1934. évi háztartási költségvetésben előirányzott szükségletek	Az 1934. évi háztartási költségvetésben előirányzott államsegély nélküli fedezetek
	végösszegéből átlag egy-egy lakosra eső összeg pengő		
Balatonfüredi j.			
Akali	9	14	5
Alsódörgicse	8	15	7
Alsőörs	7	9	5
Aszófő	8	15	8
Balatonarács	8	11	7
Balatoncsicsó	12	12	5
Balatonfüred	17	28	19
Balatonkövesd	5	9	5
Balatonszőllős	12	19	7
Balatonudvari	7	13	6
Csopak	13	15	7
Felsődörgicse	8	14	7
Felsőörs	7	9	5
Kisdörgicse	5	12	4
Lovas	8	11	6
Nagypécsely	11	17	7
Nemespécsely	13	18	8
Óbudavár	13	15	4
Örvényes	8	15	7
Paloznak	9	13	6
Szentantalfa	8	12	7
Szentjakabfa	9	13	5
Tagyon	9	12	5
Tihany	6	10	6
Vászoly	7	7	4
Zánka	7	12	6
Keszthelyi j.			
Alsópáhok	8	9	5
Alsózsid	6	9	3
Balatongyörök	9	22	8
Cserszegtomaj	4	10	1
Égenföld	7	13	3
Egregy	5	6	4
Felsőpáhok	5	6	4
Felsőzsid	4	7	3
Gyenesdiás	5	10	4
Hévízszentandrás	21	55	50
Karmacs	5	11	5
Keszthely	16	30	22
Nemesboldogasszonyfa	5	7	2
Nemesbűk	4	7	3
Rezi	5	7	2
Sármellék	7	8	3
Szentgyörgyvár	8	8	3
Vállus	8	11	3
Vindornyafok	4	7	2
Vindornyalak	7	10	3
Vonyarcvashegy	4	9	4
Zalaköszvényes	3	4	3
Zalaszántó	5	8	4
Zalavár	6	9	4
Letenyei j.			
Alsószemenye	7	16	3
Bánokszentgyörgy	5	9	4
Báza	4	13	3
Becsehely	7	12	5
Borsfa	3	9	3

A község neve	A községi pótadó kivetésének alapjául szolgáló állami adók	Az 1934. évi háztartási költségvetésben előirányzott szükségletek	Az 1934. évi háztartási költségvetésben előirányzott államsegély nélküli fedezetek
	végösszegéből átlag egy-egy lakosra eső összeg pengő		
Bucsuta	4	8	3
Csernec	4	9	2
Csörnyeföld	7	12	5
Dobri	6	10	4
Egyeduta	5	8	2
Felsőszemenye	5	10	4
Kerettye	7	20	6
Kerkaszentkirály	6	14	2
Kerkaszentmiklós	7	11	5
Kerkateskánd	10	14	5
Kerkatótfalu	7	12	4
Kiscsehi	4	11	2
Kislakos	6	12	4
Kistolmács	4	10	4
Kútfej	4	7	3
Lasztonya	3	15	3
Lendvaújfalu	6	9	2
Letenye	7	15	9
Lispe	3	11	3
Lovászi	5	9	3
Maróc	3	12	4
Molnári	7	9	3
Murarátka	4	9	2
Oltárc	5	8	3
Petrivente	4	11	2
Pola	4	9	3
Pusztamagyaród	5	12	4
Semjénháza	3	7	2
Szécsisziget	7	13	6
Szentadorján	3	10	3
Szentliszló	4	10	4
Szentmargitfalva	4	10	5
Tormafölde	6	10	3
Tótszentmárton	5	10	5
Tótszerdahely	6	10	3
Valkonya	4	12	2
Várfölde	5	8	3
Zajk	4	8	4
Nagykanizsai j.			
Bajcsa	4	15	9
Balatonmagyaród	8	9	4
Bocska	6	9	6
Börzönce	6	10	6
Csapi	16	14	5
Eszteregnye	7	11	7
Fityeház	4	9	4
Fűzvölgy	5	10	5
Galambok	8	8	4
Garabonc	8	8	4
Gelse	8	11	6
Gelsesziget	9	14	4
Homokkomárom	17	13	4
Hosszúvölgy	5	8	3
Kacorlak	7	17	8
Kilimán	6	8	4
Kiskomárom	9	9	4
Kisrécse	6	9	5
Komárváros	8	9	4
Korpavár	14	15	7
Magyarszentmiklós	5	11	8
Magyarszerdahely	10	12	7

A községi pótadó kivetésének alapjául szolgáló állami adók, a háztartási költségvetés szerinti szükségletek és államsegély nélküli fedezetek 1934. évi végösszegéből átlag egy-egy lakosra eső összeg községenkint.

A község neve	A községi pótadó kivetésének alapjául szolgáló állami adók	Az 1934. évi háztartási költségvetésben előirányzott szükségletek	Az 1934. évi háztartási költségvetésben előirányzott államsegély nélküli fedezetek
	végösszegéből átlag egy-egy lakosra eső összeg pengő		
Murakeresztúr	3	6	4
Nagybakónak	5	10	6
Nagyrécse	10	11	4
Pölöskefő	7	13	7
Rigyác	11	10	4
Sormás	12	14	7
Szepetnek	9	8	3
Újudvar	8	12	6
Zalakaros	11	10	4
Zalamerenye	6	7	4
Zalasárszeg	11	16	6
Zalaszentbalázs	7	10	6
Zalaszentjakab	8	8	4
Zalaújlak	6	7	4
Novai j.			
Baktüttös	7	9	3
Barabásszeg	3	9	3
Barlahida	3	7	3
Bördöce	4	8	3
Csertalakos	5	13	6
Csonkahegyhát	3	7	3
Csömödér	3	7	4
Dömefölde	4	7	5
Gombosszeg	2	13	2
Gutorfölde	4	10	4
Győrfiszeg	2	11	3
Hernyék	3	7	3
Iborfia	3	20	14
Kányavár	3	6	4
Karácsonyfa	3	8	3
Kerkaiklód	4	8	5
Kislengyel	3	9	3
Kisziget	4	9	2
Kustánszeg	2	6	2
Lickóvadamos	2	11	4
Mikefa	3	5	3
Milej	3	8	3
Náprádfa	4	9	4
Németfalu	5	12	3
Nova	6	8	4
Ortaháza	6	11	3
Pajzsszeg	3	8	2
Páka	4	8	6
Pálfiszeg	3	7	3
Petrikeresztúr	3	17	4
Pördefölde	8	9	5
Szentkozmadombja	3	8	4
Szentpéterfölde	4	9	4
Szilvágy	5	9	3
Tófej	7	10	5
Zalatárnok	4	11	4
Zebecke	4	8	2
Pacsai j.			
Alsórajk	6	8	4
Búcsúszentlászló	2	7	6
Dióskál	5	6	4
Egeracsa	4	7	4
Esztergály	8	16	4
Felsőrajk	7	6	4
Gétye	5	5	3
Hahót	7	8	7
Kerecseny	6	9	6
Kisbucsa	5	8	3
Kisrada	9	12	3
Misefa	9	10	4
Nagyhorváti	5	14	5
Nagykapornak	6	8	4
Nagyrada	8	10	2
Nemeshetés	3	8	3
Nemesrádó	6	5	3
Nemessándorháza	6	7	3
Nemesszentandrás	4	6	3
Nemesszer	4	5	3
Orbányosfa	8	15	6
Orosztony	6	8	5
Pacsa	6	10	7
Padár	5	6	3
Pölöske	11	9	3
Pötréte	8	7	3
Szentpéterúr	6	5	3
Vörrű	2	4	2
Zalaapáti	5	12	7
Zalaigrice	10	10	4
Zalaszabar	5	10	4
Zalaszentmárton	5	13	4
Zalaszentmihály	6	8	5
Sümegi j.			
Bazsi	4	8	5
Bodorfa	4	7	3
Csabrendek	5	8	3
Dabronc	6	9	5
Döbröce	4	7	4
Gógánfa	6	14	4
Gyepűkaján	5	6	3
Hetyefő	7	14	3
Hosztót	6	8	3
Káptalanfa	6	7	5
Kisgörbő	8	11	5
Kisvásárhely	5	7	3
Megyer	12	17	5
Mihályfa	8	11	5
Nagygörbő	6	7	3
Nemeshany	6	7	4
Nyirád	7	10	4
Óhíd	7	9	4
Rigács	6	9	4
Sümeg	7	24	20
Sümegcsehi	6	8	4
Sümegprága	4	8	6
Szalapa	4	7	3
Szentimrefalva	5	12	3
Szőc	5	7	2
Ukk	6	14	6
Vindornyaszőllős	6	9	3
Zalaerdőd	5	12	4
Zalagalsa	6	9	4
Zalagyömörő	4	9	3
Zalameggyes	6	10	3
Zalaszegvár	6	9	4
Tapolcai j.			
Badacsonytomaj	9	13	5
Balatonederics	7	14	6
Balatonhenye	6	9	5
Díszel	8	8	5
Gyulakeszi	6	10	4
Hegyesd	5	9	5
Hegymagas	10	13	5
Kapolcs	6	14	8
Káptalantóti	5	17	11
Kékkút	7	13	5
Kisapáti	8	10	4
Kővágóörs	6	10	5
Köveskál	8	12	9
Lesencéistvánd	8	11	7
Lesencenémetfalu	5	7	5
Lesencetomaj	7	10	7
Mindszentkálla	6	9	3
Monostorapáti	6	9	5
Monoszló	6	10	5
Nemesgulács	4	7	3
Nemestördemic	4	12	5
Nemesvita	4	8	4
Pula	9	11	4
Raposka	8	11	4
Rendes	8	21	10
Salföld	6	15	7
Sáska	4	7	5
Szentbékkálla	7	14	4
Szepezd	7	14	7
Szigliget	8	11	3
Taliándörögd	5	9	3
Tapolca	11	33	28
Vigánt	8	11	4
Zalahaláp	6	7	2
Zalapetend	6	13	5
Zalaegerszegi j.			
Alibánfa	9	15	7
Alsóbagod	6	9	4
Alsónemesapáti	5	11	3
Andráshida	7	8	4
Apáfa	9	11	2
Babosdöbréte	3	8	2
Bak	5	9	3
Bazita	2	11	2
Bocfölde	5	6	4
Boncodfölde	6	14	6
Botfa	5	13	9
Böde	2	8	2
Börönd	4	7	2
Budafa	4	7	3
Csácsbozsok	6	9	5
Csatár	3	11	3
Csöde	7	10	3
Dobronhegy	4	15	4
Ebergény	2	5	1
Felsőbagod	8	11	2
Gellénháza	2	11	3
Gyűrűs	5	8	3
Hagyáros	5	8	2
Hottó	3	9	3

A községi pótadó kivetésének alapjául szolgáló állami adók, a háztartási költségvetés szerinti szükségletek és államsegély nélküli fedezetek 1934. évi végösszegéből átlag egy-egy lakosra eső összeg községenkint.

A község neve	A községi pótadó kivetésének alapjául szolgáló állami adók	Az 1934. évi háztartási költségvetésben előirányzott szükségletek	Az 1934. évi háztartási költségvetésben előirányzott államsegély nélküli fedezetek
	végösszegéből átlag egy-egy lakosra eső összeg pengő		
Kávás	5	9	3
Kemendollár	10	10	3
Keménfa	10	14	4
Kiskutas	7	10	3
Kispáli	6	12	3
Nagykutas	5	7	4
Nagylengyel	4	12	6
Nagypáli	7	11	4
Nemesapáti	5	11	4
Ormándlak	4	16	3
Ozmánbük	5	11	4
Őrdöghenye	6	11	4
Petőhenye	5	9	3
Pókafa	6	10	4
Pózva	5	13	7
Pusztaederics	3	8	4
Pusztaszentlászló	4	5	3
Rózsásszeg	3	9	3
Ságod	5	7	2
Salomvár	4	7	3
Sárhida	3	16	4
Söjtör	6	7	4
Szenterzsébethegy	3	6	2
Szepetk	8	9	5
Teskánd	7	15	7
Vaspör	3	11	3
Vitenyédszentpál	7	9	2
Vorhota	4	7	2
Vöckönd	7	12	3
Zalabesenyő	5	13	4
Zalaboldogfa	7	8	2
Zalacséb	5	7	3
Zalaháshágy	5	10	4
Zalaistvánd	9	10	4
Zalalövő	6	13	7
Zalaszentgyörgy	7	10	3
Zalaszentiván	7	14	9
Zalaszentlőrinc	5	11	5
Zalaszentmihályfa	8	17	7
Zalaszentgróti j.			
Almásháza	6	10	3
Aranyod	8	13	6
Barátsziget	8	11	4
Batyk	4	8	4
Bezeréd	5	5	2
Bókaháza	6	8	3
Csáford	8	10	3
Dötk	6	9	4
Gyülevész	8	10	4
Kallósd	5	6	2
Kehida	6	11	5
Kisszentgrót	5	8	3
Kustány	7	10	3
Pakod	6	10	3
Sénye	7	10	3
Tekenye	4	5	2
Tilaj	3	5	3
Türje	5	9	5
Tüskeszentpéter	4	9	3
Zalabér	7	11	5
Zalacsány	7	10	5
Zalakoppány	5	9	4
Zalanémetfalu	4	7	3
Zalaszentgrót	8	17	12
Zalaszentlászló	6	8	4
Zalaudvarnok	7	10	3
Zalavég	4	9	2
II. Alföld			
Bács-Bodrog vm.			
Bácsalmási j.			
Bácsalmás	10	14	9
Csikéria	10	22	16
Katymár	9	20	11
Kelebia	7	17	15
Kunbaja	9	14	11
Madaras	6	15	8
Mátételke	24	42	12
Tataháza	10	19	12
Tompa	6	17	15
Bajai j.			
Bácsbokod	13	23	13
Bácsborsod	24	29	10
Bátmonostor	9	16	7
Csátalja	11	20	12
Csávoly	11	18	13
Dávod	8	18	10
Felsőszentiván	11	18	11
Gara	10	15	11
Hercegszántó	9	18	9
Nagybaracska	8	18	10
Szeremle	11	14	9
Vaskút	11	18	12
Jánoshalmi j.			
Borota	9	13	4
Jánoshalma	7	14	9
Kisszállás	13	8	3
Mélykút	12	16	10
Rém	10	19	9
Békés vm.			
Békési j.			
Békés	10	18	12
Köröstarcsa	10	21	10
Mezőberény	10	17	11
Gyomai j.			
Endrőd	8	13	10
Gyoma	11	20	14
Gyulai j.			
Doboz	9	15	9
Gyulavári	10	13	8
Kétegyháza	7	13	9
Mezőmegyer	8	18	12
Újkígyós	11	12	6
Orosházi j.			
Békéssámson	14	19	7
Csorvás	10	15	6
Gádoros	3	9	7
Gerendás	17	15	6
Nagyszénás	11	16	6
Orosháza	9	19	16
Pusztaföldvár	16	14	7
Szentetornya	15	13	7
Tótkomlós	6	16	12
Szarvasi j.			
Békésszentandrás	7	13	6
Csabacsűd	22	19	5
Kondoros	11	17	10
Öcsöd	11	16	10
Szarvas	9	17	11
Szeghalmi j.			
Füzesgyarmat	8	11	6
Körösladány	8	18	9
Szeghalom	9	16	11
Vésztő	6	16	9
Bihar vm.			
Berettyóújfalusi j.			
Bakonszeg	8	16	7
Berettyószentmárton	11	12	8
Berettyóújfalu	8	22	16
Csökmő	10	14	6
Darvas	11	13	7
Furta	7	13	7
Gáborján	7	14	6
Hencida	8	13	7
Szentpéterszeg	7	18	5
Újiráz	2	6	4
Váncsod	7	12	8
Vekerd	7	11	4
Zsáka	9	12	8
Biharkeresztesi j.			
Ártánd	13	13	5
Bedő	9	18	6
Berekböszörmény	8	13	7
Biharkeresztes	7	17	10
Bojt	8	10	6
Komádi	8	12	8
Körösszakál	7	11	5
Körösszegapáti	10	13	5
Magyarhomorog	12	11	5
Mezőpeterd	9	15	6
Mezősas	8	11	6
Nagykereki	7	10	6
Told	12	14	7
Cséfja-nagyszalontai j.			
Biharugra	8	14	8
Geszt	10	21	10
Körösnagyharsány	7	17	8
Kötegyán	8	15	7
Méhkerék	5	11	6
Mezőgyán	9	16	8
Nagyszalonta	19	39	31
Okány	8	10	6
Sarkad	13	20	14

A községi pótadó kivetésének alapjául szolgáló állami adók, a háztartási költségvetés szerinti szükségletek és államsegély nélküli fedezetek 1934. évi végösszegéből átlag egy-egy lakosra eső összeg községenkint.

A község neve	A községi pótadó kivetésének alapjául szolgáló állami adók	Az 1934. évi háztartási költségvetésben előirányzott szükségletek	Az 1934. évi háztartási költségvetésben előirányzott államsegély nélküli fedezetek
	végösszegéből átlag egy-egy lakosra eső összeg pengő		
Sarkadkeresztúr	5	13	8
Zsadány	9	10	5
Derecskei j.			
Derecske	8	17	9
Esztár	7	12	9
Hajdubagos	6	14	8
Kismarja	7	17	11
Konyár	7	11	8
Pocsaj	7	13	7
Sáránd	6	9	7
Tépe	8	14	10
Sárréti j.			
Báránd	5	14	8
Biharnagybajom	8	13	8
Bihartorda	8	12	8
Dancsháza	8	11	5
Nagyrábé	12	10	5
Sáp	7	18	12
Sárrétudvari	7	11	5
Szerep	12	16	7
Székelyhídi j.			
Álmosd	7	12	5
Bagamér	5	12	7
Hosszúpályi	7	11	5
Kokad	8	14	8
Monostorpályi	6	13	7
Nagyléta	7	10	7
Újléta	5	11	5
Vértes	7	12	6
Csanád vm.			
Battonyai j.			
Battonya	11	17	9
Dombegyház	14	17	7
Kevermes	8	18	11
Magyardombegyház	3	8	3
Mezőhegyes	17	10	7
Eleki j.			
Almáskamarás	5	10	5
Elek	10	15	8
Medgyesbodzás	11	14	5
Medgyesháza	7	13	9
Nagykamarás	31	31	10
Pusztaottlaka	2	4	1
Központi j.			
Ambrózfalva	9	22	6
Apátfalva	10	19	12
Csanádalberti	9	17	6
Csanádpalota	10	20	9
Földeák	11	15	8
Királyhegyes	8	15	6
Kövegy	6	17	10
Magyarcsanád	14	19	11
Nagykopáncs	23	39	14
Nagylak	9	13	10
Nagymajláth	9	20	6
Pitvaros	4	10	4
Püspöklele	11	12	4

A község neve	A községi pótadó kivetésének alapjául szolgáló állami adók	Az 1934. évi háztartási költségvetésben előirányzott szükségletek	Az 1934. évi háztartási költségvetésben előirányzott államsegély nélküli fedezetek
	végösszegéből átlag egy-egy lakosra eső összeg pengő		
Mezőkovácsházi j.			
Csanádapáca	10	14	9
Dombiratos	10	21	6
Kunágota	9	12	6
Magyarbánhegyes	15	22	5
Mezőkovácsháza	8	13	8
Nagybánhegyes	4	9	4
Reformátuskovácsháza	10	19	7
Végegyháza	7	16	5
Torontáli j.			
Deszk	12	17	7
Ferencszállás	4	16	8
Gyála	94	50	15
Kiszombor	10	21	13
Klárafalva	5	16	6
Kübekháza	11	15	7
Ószentiván	11	22	7
Szőreg	9	18	9
Újszentiván	12	20	14
Csongrád vm.			
Csongrádi j.			
Csanytelek	6	13	5
Fábiánsebestyén	22	17	6
Kistelek	4	17	14
Magyartés	14	14	5
Pusztaszer	6	10	4
Sövényháza	10	10	3
Tömörkény	4	15	9
Kiskundorozsmai j.			
Algyő	9	17	6
Kiskundorozsma	5	10	7
Öttömös	4	10	6
Pusztamérges	4	14	7
Sándorfalva	3	14	9
Tápé	6	12	7
Mindszenti j.			
Derekegyház	22	16	4
Mindszent	5	11	11
Nagymágocs	15	13	3
Szegvár	7	12	6
Hajdu vm.			
Központi j.			
Balmazújváros	7	13	8
Egyek	4	10	6
Hajdudorog	6	11	7
Hajdusámson	3	10	5
Józsa	4	8	5
Mikepércs	7	12	9
Téglás	5	11	6
Tiszacsege	5	9	5
Vámospércs	5	14	9
Püspökladányi j.			
Földes	7	12	8
Hajduszovát	11	18	10
Kaba	11	15	9
Nádudvar	9	12	7

A község neve	A községi pótadó kivetésének alapjául szolgáló állami adók	Az 1934. évi háztartási költségvetésben előirányzott szükségletek	Az 1934. évi háztartási költségvetésben előirányzott államsegély nélküli fedezetek
	végösszegéből átlag egy-egy lakosra eső összeg pengő		
Püspökladány	8	13	8
Tetétlen	11	19	6
Jász-Nagykun-Szolnok vm.			
Jászsági alsó j.			
Jászalsószentgyörgy	6	13	7
Jászapáti	7	13	10
Jászkisér	10	12	8
Jászladány	6	12	7
Jászszentandrás	5	6	4
Tiszasüly	10	12	5
Jászsági felső j.			
Alattyán	8	15	7
Jánoshida	6	10	6
Jászárokszállás	6	10	7
Jászdózsa	6	10	7
Jászfelsőszentgyörgy	8	12	7
Jászfényszaru	5	10	8
Jászjákóhalma	7	12	8
Jásztelek	7	11	5
Pusztamonostor	9	15	9
Központi j.			
Besenyszög	10	12	5
Kőtelek	5	14	6
Nagykörű	6	9	4
Rákóczifalva	7	9	5
Szajol	7	10	7
Tiszavárkony	9	13	7
Vezseny	8	16	11
Tiszai alsó j.			
Cibakháza	6	10	6
Csépa	6	11	7
Kunszentmárton	9	18	12
Mesterszállás	12	19	7
Nagyrév	10	13	6
Szelevény	7	12	6
Tiszaföldvár	8	11	7
Tiszainoka	12	16	9
Tiszakürt	7	14	8
Tiszasas	7	12	8
Tiszaug	7	14	7
Tiszai felső j.			
Abádszalók	8	13	9
Dévaványa	9	14	7
Kenderes	9	14	6
Kunhegyes	10	13	10
Kunmadaras	10	10	7
Tiszaderzs	7	12	6
Tiszaszentimre	9	12	6
Tiszai közép j.			
Fegyvernek	8	12	6
Kuncsorba	17	19	9
Tiszabő	6	11	4
Tiszabura	7	9	4
Tiszapüspöki	6	16	8
Tiszaroff	8	11	6
Törökszentmiklós	8	17	12

A községi pótadó kivetésének alapjául szolgáló állami adók, a háztartási költségvetés szerinti szükségletek és államsegély nélküli fedezetek 1934. évi végösszegéből átlag egy-egy lakosra eső összeg községenkint.

A község neve	A községi pótadó kivetésének alapjául szolgáló állami adók	Az 1934. évi háztartási költségvetésben előirányzott szükségletek	Az 1934. évi háztartási költségvetésben előirányzott államsegély nélküli fedezetek
	végösszegéből átlag egy-egy lakosra eső összeg pengő		
Pest-Pilis-Solt-Kiskun vm.			
Abonyi j.			
Abony	8	13	7
Jászkarajenő	5	11	6
Kocsér	5	10	7
Tószeg	9	19	7
Törtel	6	10	4
Újszász	7	12	7
Zagyvarékas	4	10	5
Alsódabasi j.			
Alsódabas	7	10	7
Alsónémedi	7	10	8
Bugyi	8	10	5
Felsődabas	5	15	8
Gyón	5	9	6
Kakucs	6	7	3
Ladánybene	4	8	3
Lajosmizse	5	8	6
Ócsa	6	9	7
Örkény	4	8	6
Pusztavacs	9	16	1
Sári	5	12	5
Tatárszentgyörgy	5	17	9
Újhartyán	5	8	4
Aszódi j.			
Aszód	7	18	10
Bag	3	13	6
Boldog	7	11	4
Domony	6	10	5
Galgagyörk	5	13	4
Galgahévíz	7	16	7
Galgamácsa	7	15	5
Hévízgyörk	6	12	6
Iklad	5	11	5
Kartal	7	15	4
Tura	4	11	5
Verseg	14	15	5
Biai j.			
Bia	8	11	7
Budajenő	7	14	10
Budakeszi	9	14	11
Páty	10	14	9
Perbál	8	15	8
Telki	18	27	6
Tinnye	8	17	8
Torbágy	7	14	6
Tök	13	14	8
Zsámbék	7	11	8
Dunavecsei j.			
Apostag	7	14	9
Dunaegyháza	4	15	11
Dunapataj	9	16	9
Dunavecse	9	17	12
Harta	13	11	5
Ordas	11	22	16
Solt	11	12	9
Szalkszentmárton	10	13	9

A község neve	A községi pótadó kivetésének alapjául szolgáló állami adók	Az 1934. évi háztartási költségvetésben előirányzott szükségletek	Az 1934. évi háztartási költségvetésben előirányzott államsegély nélküli fedezetek
	végösszegéből átlag egy-egy lakosra eső összeg pengő		
Gödöllői j.			
Cinkota	6	30	20
Csömör	5	13	8
Dány	5	13	4
Gödöllő	10	19	15
Isaszeg	5	13	7
Kerepes	4	11	6
Kistarcsa	5	13	7
Mogyoród	5	14	8
Nagytarcsa	6	16	6
Pécel	8	17	6
Rákoscsaba	6	12	9
Rákoskeresztúr	5	10	7
Rákosliget	12	27	11
Szada	4	13	8
Vácszentlászló	8	21	8
Valkó	5	17	4
Zsámbok	8	16	6
Gyömrői j.			
Ecser	5	17	6
Gyömrő	5	13	11
Maglód	5	9	7
Mende	7	16	5
Péteri	4	10	4
Tápiósáp	5	8	4
Tápiósüly	5	12	8
Úri	6	10	5
Kalocsai j.			
Bátya	7	10	7
Drágszél	12	17	4
Dunaszentbenedek	10	14	8
Dusnok	10	11	4
Érsekcsanád	10	14	10
Fajsz	9	13	8
Foktő	9	15	10
Géderlak	8	12	10
Hajós	9	11	7
Homokmégy	14	10	5
Miske	8	12	10
Nemesnádudvar	13	12	6
Öregcsertő	13	13	5
Sükösd	9	11	5
Szakmár	10	13	3
Uszod	12	16	12
Kiskőrösi j.			
Akasztó	4	10	4
Bócsa	5	8	2
Császártöltés	6	12	6
Csengőd	7	9	6
Kecel	5	9	7
Kiskőrös	6	10	8
Páhi	6	11	5
Prónayfalva	6	10	4
Soltszentimre	8	12	5
Soltvadkert	7	11	8
Kiskunfélegyházi j.			
Alpár	4	12	10
Gátér	13	16	6

A község neve	A községi pótadó kivetésének alapjául szolgáló állami adók	Az 1934. évi háztartási költségvetésben előirányzott szükségletek	Az 1934. évi háztartási költségvetésben előirányzott államsegély nélküli fedezetek
	végösszegéből átlag egy-egy lakosra eső összeg pengő		
Jakabszállás	5	11	6
Jászszentlászló	5	14	8
Kiskunmajsa	4	11	10
Ókécske	7	16	8
Pálmonostora	5	10	6
Szank	4	9	4
Tiszaújfalu	10	12	5
Újkécske	5	15	7
Központi j.			
Albertfalva	13	19	20
Budaörs	16	10	8
Budatétény	7	12	7
Csepel	10	31	28
Dunaharaszti	6	14	10
Mátyásföld	17	48	31
Nagytétény	6	16	13
Pesthidegkút	6	17	15
Pestszentimre	4	12	9
Pestszentlőrinc	7	16	14
Pestújhely	7	13	9
Rákoshegy	7	9	8
Rákosszentmihály	10	20	15
Sashalom	6	12	10
Soroksár	3	17	14
Törökbálint	6	11	8
Kunszentmiklósi j.			
Fülöpszállás	6	13	8
Izsák	6	17	8
Kerekegyháza	4	17	12
Kunszentmiklós	8	19	11
Orgovány	5	10	4
Peszéradacs	13	14	6
Szabadszállás	9	16	7
Tass	10	16	6
Monori j.			
Alberti	6	11	8
Bénye	7	9	4
Ceglédbercel	4	8	6
Dánszentmiklós	8	12	4
Gomba	10	12	9
Irsa	5	10	8
Káva	9	10	4
Monor	6	13	10
Nyáregyháza	7	8	4
Pilis	5	9	6
Üllő	5	10	6
Vasad	7	12	5
Vecsés	5	12	9
Nagykátai j.			
Farmos	5	7	5
Kóka	6	10	6
Nagykáta	5	11	9
Pánd	7	11	6
Szentlőrinckáta	4	14	5
Szentmártonkáta	7	10	6
Tápióbicske	8	9	6
Tápiógyörgye	7	13	5
Tápiróság	7	12	5

A községi pótadó kivetésének alapjául szolgáló állami adók, a háztartási költségvetés szerinti szükségletek és államsegély nélküli fedezetek 1934. évi végösszegéből átlag egy-egy lakosra eső összeg községenkint.

A község neve	A községi pótadó kivetésének alapjául szolgáló állami adók	Az 1934. évi háztartási költségvetésben előirányzott szükségletek	Az 1934. évi háztartási költségvetésben előirányzott államsegély nélküli fedezetek
	végösszegéből átlag egy-egy lakosra eső összeg pengő		
Tápiószecső	4	9	6
Tápiószele	6	8	5
Tápiószentmárton	11	8	4
Tóalmás	7	10	4
Pomázi j.			
Békásmegyer	7	18	14
Budakalász	8	20	17
Csobánka	6	16	7
Dunabogdány	5	12	10
Kisoroszi	6	12	7
Klotildliget	14	17	9
Nagykovácsi	5	13	8
Pilisborosjenő	6	14	11
Piliscsaba	6	11	9
Pilisszántó	4	10	4
Pilisszentiván	3	9	8
Pilisszentkereszt	3	9	3
Pilisszentlászló	4	17	5
Pilisvörösvár	5	13	11
Pócsmegyer	15	21	15
Pomáz	9	19	15
Solymár	5	12	9
Szigetmonostor	8	14	10
Tahitótfalu	8	16	14
Üröm	5	12	9
Visegrád	9	15	12
Ráckevei j.			
Áporka	13	16	8
Dab	7	15	7
Dömsöd	10	14	7
Kiskunlacháza	7	10	9
Lórév	12	16	11
Majosháza	10	13	9
Makád	11	12	8
Pereg	8	12	7
Ráckeve	8	20	17
Szigetbecse	9	16	8
Szigetcsép	7	11	8
Szigetszentmárton	8	17	12
Szigetszentmiklós	6	10	7
Szigetújfalu	5	12	6
Taksony	5	13	7
Tököl	5	9	6
Vági j.			
Acsa	7	10	5
Alag	11	21	16
Alsógöd	6	19	19
Csomád	4	12	5
Csővár	7	11	4
Dunakeszi	6	18	14
Felsőgöd	4	12	10
Fót	5	12	7
Kisnémedi	5	13	5
Őrszentmiklós	5	12	8
Püspökhatvan	5	13	8
Püspökszilágy	7	16	4
Sződ	4	9	7
Vácbottyán	6	16	9
Vácduka	5	12	5

A község neve	A községi pótadó kivetésének alapjául szolgáló állami adók	Az 1934. évi háztartási költségvetésben előirányzott szükségletek	Az 1934. évi háztartási költségvetésben előirányzott államsegély nélküli fedezetek
	végösszegéből átlag egy-egy lakosra eső összeg pengő		
Váchartyán	6	13	9
Váckisújfalu	7	16	5
Vácrátót	7	12	7
Veresegyháza	4	16	10
Zsidó	4	12	4
Szabolcs és Ung k. e. e. vm.			
Dadai alsó j.			
Báj	6	14	8
Büdszentmihály	6	11	5
Csobaj	5	10	5
Polgár	7	10	4
Prügy	6	9	3
Taktakenéz	5	7	3
Tiszabüd	7	12	6
Tiszadada	7	10	4
Tiszadob	6	10	5
Tiszaeszlár	7	6	2
Tiszaladány	4	10	3
Tiszalök	7	9	6
Tiszatardos	4	9	2
Dadai felső j.			
Balsa	5	28	3
Buj	4	10	5
Gáva	6	11	5
Ibrány	4	12	6
Kenézlő	3	15	4
Paszab	4	10	5
Rakamaz	4	15	5
Szabolcs	7	15	2
Timár	3	9	3
Tiszabercel	4	9	3
Tiszanagyfalu	5	12	4
Vencsellő	4	14	3
Viss	3	12	3
Zalkod	3	9	3
Kisvárdai j.			
Ajak	4	9	3
Anarcs	3	7	3
Dombrád	4	17	9
Döge	4	7	2
Fényeslitke	5	9	4
Gyulaháza	4	12	3
Jéke	4	9	3
Kékcse	3	9	5
Kisvárda	6	17	13
Komoro	4	8	4
Nyírkarász	4	10	6
Nyírtass	5	8	3
Pap	4	11	4
Pátroha	4	7	2
Rétközberencs	4	10	2
Szabolcsbáka	5	11	3
Szabolcsveresmart	4	9	3
Tiszakanyár	3	9	3
Ligetaljai j.			
Nyírábrány	4	8	4
Nyíracsád	3	16	5
Nyíradony	3	13	4

A község neve	A községi pótadó kivetésének alapjául szolgáló állami adók	Az 1934. évi háztartási költségvetésben előirányzott szükségletek	Az 1934. évi háztartási költségvetésben előirányzott államsegély nélküli fedezetek
	végösszegéből átlag egy-egy lakosra eső összeg pengő		
Nyírbéltek	3	6	2
Nyírgelse	4	11	2
Nyírlugos	4	9	4
Nyírmártonfalva	4	8	4
Nyírmihálydi	3	13	5
Nagykállói j.			
Balkány	3	13	6
Biri	4	10	3
Bököny	4	10	5
Érpatak	3	8	2
Geszteréd	5	8	2
Kállósemjén	5	13	3
Kiskálló	3	11	7
Nagykálló	6	12	7
Napkor	4	12	3
Szakoly	5	9	2
Újfehértó	5	12	5
Nyírbaktai j.			
Apagy	4	11	5
Baktalórántháza	4	12	7
Besenyőd	3	9	3
Laskod	3	9	2
Levelek	4	8	4
Magy	5	11	3
Nyíribrony	4	7	2
Nyírjákó	3	7	2
Nyírkércs	4	7	2
Nyírmada	3	11	6
Ófehértó	3	9	4
Őr	3	10	2
Petneháza	4	9	3
Pusztadobos	3	8	2
Ramocsaháza	3	6	2
Rohod	4	13	3
Vaja	3	9	3
Nyírbátori j.			
Encsencs	3	7	2
Kísléta	4	10	3
Máriapócs	4	8	4
Nyírbátor	5	15	14
Nyírbogát	4	9	4
Nyírgyulaj	5	8	3
Nyírpilis	4	6	2
Piricse	3	6	2
Pócspetri	3	7	2
Nyírbogdányi j.			
Berkesz	6	9	2
Beszterec	3	8	3
Demecser	4	10	6
Gégény	4	8	3
Kék	4	9	3
Kemecse	4	11	5
Kótaj	3	7	3
Nagyhalász	5	9	4
Nyírbogdány	4	20	7
Nyírpazony	4	11	6
Nyírszőllős	3	11	3
Nyírtét	5	8	1

A községi pótadó kivetésének alapjául szolgáló állami adók, a háztartási költségvetés szerinti szükségletek és államsegély nélküli fedezetek 1934. évi végösszegéből átlag egy-egy lakosra eső összeg községenkint.

A község neve	A községi pótadó kivetésének alapjául szolgáló állami adók	Az 1934. évi háztartási költségvetésben előirányzott szükségletek	Az 1934. évi háztartási költségvetésben előirányzott államsegély nélküli fedezetek
	végösszegéből átlag egy-egy lakosra eső összeg pengő		
Nyírtura	4	11	3
Oros	5	7	3
Sényő	4	10	4
Székely	4	7	2
Tiszarád	4	11	2
Vasmegyer	4	8	2
Tiszai j.			
Benk	5	14	4
Eperjeske	3	8	2
Gemzse	5	10	2
Györöcske	3	9	2
Gyüre	5	15	7
Kislónya	4	9	2
Kisvarsány	3	9	3
Kopócsapáti	3	6	2
Lövőpetri	3	10	2
Mándok	3	12	5
Mátyus	5	14	6
Mezőladány	4	12	6
Nagylónya	5	12	4
Nagyvarsány	3	8	3
Nyírlövő	3	11	4
Révaranyos	3	7	2
Tiszabezdéd	6	8	2
Tiszakerecseny	5	14	7
Tiszamogyorós	4	10	2
Tiszaszentmárton	5	10	2
Tornyospálca	4	11	5
Tuzsér	4	8	2
Újkenéz	5	13	3
Záhony	3	14	6
Zsurk	5	11	3
Szatmár, Ugocsa és Bereg k. e. e. vm.			
Csengeri j.			
Császló	5	8	3
Csegöld	6	9	2
Csenger	6	8	5
Csengersíma	5	11	3
Csengerújfalu	8	9	3
Gacsály	5	17	11
Garbolc	6	18	3
Hermánszeg	4	8	2
Kishódos	6	13	2
Méhtelek	4	14	2
Nagygéc	7	10	3
Nagyhódos	6	14	3
Pátyod	5	10	3
Porcsalma	5	9	3
Rápolt	6	8	3
Rozsály	7	15	4
Szamosangyalos	7	11	2
Szamosbecs	7	8	3
Szamossályi	6	11	2
Szamostatárfalva	8	11	2
Szatmárkörítő	7	9	4
Tisztaberek	8	15	2
Tyukod	6	8	2
Ura	9	10	2
Zajta	5	18	3

A község neve	A községi pótadó kivetésének alapjául szolgáló állami adók	Az 1934. évi háztartási költségvetésben előirányzott szükségletek	Az 1934. évi háztartási költségvetésben előirányzott államsegély nélküli fedezetek
	végösszegéből átlag egy-egy lakosra eső összeg pengő		
Fehérgyarmati j.			
Botpalád	6	11	2
Cégénydányád	6	11	3
Csaholc	12	18	3
Darnó	6	9	2
Fehérgyarmat	7	18	11
Fülesd	8	10	3
Fülpös	5	9	3
Fülpösdaróc	6	10	2
Géberjén	5	6	2
Gyügye	6	8	4
Jánk	7	14	6
Kérsemjén	7	10	3
Kisar	6	9	3
Kisnamény	8	14	4
Kispalád	7	12	3
Kisszekeres	7	12	3
Kölcse	8	13	7
Kömörő	5	6	2
Magosliget	6	12	2
Majtis	5	8	3
Mánd	5	8	3
Matolcs	4	7	4
Milota	6	9	3
Nábrád	7	9	3
Nagyar	7	11	4
Nagyszekeres	8	13	3
Nemesborzova	6	9	3
Panyola	4	6	3
Penyige	6	7	3
Sonkád	10	11	3
Szamosújlak	5	8	2
Szatmárcseke	8	14	4
Tiszabecs	5	8	4
Tiszacsécse	7	14	2
Tiszakórod	6	13	2
Túristvándi	7	9	2
Túrricse	6	9	2
Uszka	7	12	3
Vámosoroszi	7	11	2
Zsarolyán	7	11	3
Mátészalkai j.			
Fábiánháza	4	7	2
Gebe	4	6	3
Győrtelek	6	11	3
Hodász	4	8	5
Ilk	3	6	3
Jármi	4	9	4
Kántorjánosi	5	6	3
Kocsord	4	9	3
Mátészalka	7	16	11
Mérk	5	7	2
Nagydobos	4	9	5
Nagyecsed	3	8	3
Nyírcsaholy	4	10	2
Nyírcsászári	2	9	3
Nyírderzs	6	10	4
Nyírmeggyes	3	6	3
Nyírparasznya	3	7	2
Nyírvasvári	4	8	3
Olcsva	5	9	3

A község neve	A községi pótadó kivetésének alapjául szolgáló állami adók	Az 1934. évi háztartási költségvetésben előirányzott szükségletek	Az 1934. évi háztartási költségvetésben előirányzott államsegély nélküli fedezetek
	végösszegéből átlag egy-egy lakosra eső összeg pengő		
Olcsvaapáti	4	7	2
Ópályi	4	8	3
Papos	2	8	5
Penészlek	3	6	2
Szamoskér	6	7	3
Szamosszeg	6	6	3
Tunyog	8	13	4
Vállaj	6	9	4
Vitka	6	8	4
Vásárosnaményi j.			
Barabás	6	8	4
Beregdaróc	6	8	3
Beregsurány	6	8	4
Csaroda	6	8	4
Fejércse	7	11	3
Gelénes	6	7	3
Gergelyi	4	10	4
Gulács	7	12	5
Hete	5	9	3
Jánd	5	18	8
Márok	6	8	3
Márokpapi	6	13	8
Tákos	5	11	4
Tarpa	4	13	11
Tiszaadony	5	13	5
Tiszaszalka	4	11	4
Tiszavid	5	19	7
Tivadar	5	12	3
Ugornya	3	9	5
Vámosatya	7	9	3
Vásárosnamény	4	16	13
III. Észak. Abaúj-Torna vm.			
Abaújszántói j.			
Abaújalpár	5	8	3
Abaújkér	8	11	3
Abaújszántó	8	13	9
Alsócéce	8	11	2
Arka	5	7	3
Baskó	5	8	2
Boldogkőújfalu	4	6	2
Boldogkőváralja	6	8	3
Cekeháza	4	6	1
Felsőcéce	9	10	3
Felsődobsza	9	9	3
Fény	7	10	3
Gibárt	5	9	3
Hejce	5	8	3
Hernádbüd	6	9	3
Hernádkércs	5	7	2
Korlát	6	9	2
Mogyoróska	4	11	4
Nagykinizs	5	7	2
Pere	5	10	2
Regéc	5	11	3
Sima	5	12	3
Szentistvánbaksa	4	6	2
Vizsoly	9	11	4
Encsi j.			
Abaújdevecser	5	7	2

A községi pótadó kivetésének alapjául szolgáló állami adók, a háztartási költségvetés szerinti szükségletek és államsegély nélküli fedezetek 1934. évi végösszegéből átlag egy-egy lakosra eső összeg községenkint.

A község neve	A községi pótadó kivetésének alapjául szolgáló állami adók	Az 1934. évi háztartási költségvetésben előirányzott szükségletek	Az 1934. évi háztartási költségvetésben előirányzott államsegély nélküli fedezetek
	végösszegéből átlag egy-egy lakosra eső összeg pengő		
Alsófügöd	5	9	3
Alsógagy	6	14	6
Alsóméra	6	8	3
Alsónovaj	9	13	4
Alsószend	8	9	3
Bakta	5	10	3
Beret	5	8	2
Büttös	7	9	2
Csenyéte	3	12	2
Detek	5	10	2
Encs	5	14	10
Fáj	9	14	5
Fancsal	5	7	3
Felsőfügöd	7	11	2
Felsőgagy	6	12	4
Felsőméra	6	7	3
Felsőnovaj	6	12	4
Felsőszend	7	8	3
Forró	7	9	5
Fulókércs	6	11	4
Gagyapáti	4	27	14
Gagybátor	5	10	3
Gagyvendégi	5	8	3
Garadna	7	12	4
Hernádpetri	7	13	4
Hernádvécse	5	10	3
Idrány	3	7	4
Kány	4	9	2
Keresztéte	4	9	2
Krasznokvajda	5	12	6
Litka	5	23	7
Pamlény	6	9	3
Perecse	6	9	3
Pusztaradvány	4	11	2
Szala	6	8	2
Szárazkék	5	9	3
Szászfa	6	11	3
Szemere	5	9	4
Gönci j.			
Abaújvár	5	9	4
Alsókéked	6	8	2
Felsőkéked	8	16	3
Filkeháza	6	10	3
Füzér	6	13	3
Füzérkajáta	3	7	2
Füzérkomlós	5	15	8
Füzérradvány	5	9	4
Gönc	6	13	9
Göncruszka	6	6	2
Hernádszurdok	4	7	3
Hidasnémeti	6	7	4
Hollóháza	2	7	3
Kisbozsva	7	12	2
Kishuta	4	6	3
Kovácsvágás	4	7	2
Nagybozsva	6	10	5
Nagyhuta	5	9	4
Nyírí	5	9	3
Pálháza	5	25	22
Pányok	4	7	3
Pusztafalu	2	9	2

A község neve	A községi pótadó kivetésének alapjául szolgáló állami adók	Az 1934. évi háztartási költségvetésben előirányzott szükségletek	Az 1934. évi háztartási költségvetésben előirányzott államsegély nélküli fedezetek
	végösszegéből átlag egy-egy lakosra eső összeg pengő		
Telkibánya	4	17	11
Tornyosnémeti	7	9	4
Vágáshuta	1	4	2
Vilmány	6	7	3
Vilmánykisfalu	7	8	3
Zsujta	6	8	3
Szikszói j.			
Abaújlak	4	9	2
Abaújsáp	7	11	6
Abaújszolnok	4	9	3
Alsókázsmárk	6	10	4
Alsóvadász	5	11	5
Aszaló	7	10	3
Csobád	8	8	3
Felsőkázsmárk	5	9	2
Felsővadász	5	8	3
Gadna	5	10	3
Halmaj	6	8	3
Hernádszentandrás	7	10	3
Homrogd	6	10	2
Inánes	6	7	3
Kiskinizs	7	7	4
Kupa	7	12	3
Léh	6	7	4
Monaj	8	12	2
Nyésta	6	13	4
Onga	6	8	3
Rásony	4	6	2
Selyeb	5	9	3
Szárazberencs	7	8	2
Szikszó	8	18	14
Tomor	6	11	2
Tornai j.			
Becskeháza	5	8	2
Bódvalenke	6	11	3
Bódvarákó	7	12	3
Bódvaszilas	4	10	5
Derenk	4	9	3
Dobódél	7	19	2
Égerszög	5	15	4
Hídvégardó	6	8	4
Jósvafő	4	16	4
Komjáti	5	8	3
Perkupa	3	11	5
Szín	3	7	5
Színpetri	4	12	5
Szögliget	4	8	3
Szőllősardó	4	14	4
Teresztenye	5	22	4
Tornabarakony	6	11	3
Tornakápolna	5	10	2
Tornanádaska	6	7	2
Tornaszentandrás	7	11	5
Tornaszentjakab	7	9	2
Varbóc	3	17	2
Borsod, Gömör és Kishont k. e. e. vm.			
Edelényi j.			
Abod	8	10	4

A község neve	A községi pótadó kivetésének alapjául szolgáló állami adók	Az 1934. évi háztartási költségvetésben előirányzott szükségletek	Az 1934. évi háztartási költségvetésben előirányzott államsegély nélküli fedezetek
	végösszegéből átlag egy-egy lakosra eső összeg pengő		
Alsótelekes	3	10	3
Balajt	5	7	5
Boldva	7	9	5
Borsod	7	8	5
Borsodszirák	6	9	4
Damak	6	10	4
Debréte	8	15	3
Disznóshorvát	4	6	4
Dövény	6	9	5
Edelény	7	17	15
Felsőkelecsény	5	8	2
Felsőnyárád	5	14	6
Felsőtelekes	4	6	2
Finke	7	12	3
Galvács	7	12	4
Hangács	6	7	3
Hegymeg	6	12	3
Irota	5	11	3
Jákfalva	8	12	2
Kurityán	4	5	3
Ládbesenyő	6	8	5
Lak	5	9	3
Martonyi	5	12	5
Meszes	7	11	3
Múcsony	5	6	3
Nyomár	7	11	3
Rakaca	5	8	4
Rakacaszend	4	11	2
Rudabánya	4	7	3
Sajókaza	5	7	5
Szakácsi	5	12	3
Szalonna	6	13	6
Szendrő	6	8	5
Szendrőlád	6	6	4
Szuhakálló	5	12	4
Szuhogy	4	7	3
Viszló	5	15	2
Ziliz	7	10	3
Mezőcsáti j.			
Ároktő	5	6	3
Emőd	9	9	4
Gelej	10	9	3
Hejőbába	7	7	3
Hejőkeresztúr	7	9	4
Hejőkürt	8	12	4
Hejőpapi	6	9	3
Hejőszalonta	8	12	3
Igrici	8	10	3
Mezőcsát	6	10	6
Mezőnagymihály	14	11	4
Muhi	10	12	5
Nagycsécs	6	8	4
Nemesbikk	9	8	4
Sajóörös	7	8	4
Sajószöged	8	9	3
Szakáld	12	16	4
Tiszabábolna	4	10	2
Tiszadorogma	10	11	5
Tiszagyulaháza	5	8	2
Tiszakeszi	6	7	4
Tiszaoszlár	6	9	2

A községi pótadó kivetésének alapjául szolgáló állami adók, a háztartási költségvetés szerinti szükségletek és államsegély nélküli fedezetek 1934. évi végösszegéből átlag egy-egy lakosra eső összeg községenkint.

A község neve	A községi pótadó kivetésének alapjául szolgáló állami adók	Az 1934. évi háztartási költségvetésben előirányzott szükségletek	Az 1934. évi háztartási költségvetésben előirányzott államsegély nélküli fedezetek
	végösszegéből átlag egy-egy lakosra eső összeg pengő		
Tiszapalkonya	6	7	4
Tiszaszederkény	7	9	2
Tiszatarján	6	8	4
Mezőkövesdi j.			
Alsóábrány	9	13	5
Andornak	6	10	3
Bogács	5	7	4
Borsodgeszt	8	13	4
Borsodivánka	7	11	5
Borsodszemere	5	9	2
Bükkzsérc	3	7	3
Cserépfalu	4	8	3
Cserépváralja	3	7	3
Egerfarmos	16	12	4
Egerlövő	8	9	4
Felsőábrány	8	10	3
Kács	3	7	3
Keresztespüspöki	7	8	5
Kistálya	4	7	4
Mezőkeresztes	11	12	7
Mezőkövesd	5	11	9
Mezőnyárád	7	11	4
Négyes	10	11	3
Noszvaj	4	8	3
Novaj	6	9	4
Ostoros	7	8	4
Sály	6	6	4
Szentistván	6	9	2
Szihalom	8	8	4
Szomolya	4	10	2
Tard	9	9	3
Tibolddaróc	6	8	2
Tiszavalk	5	16	3
Vatta	13	11	3
Miskolci j.			
Alsózsolca	5	7	4
Arnót	10	10	5
Belsőbőcs	7	10	6
Bükkaranyos	6	9	3
Diósgyőr	3	12	9
Felsőzsolca	5	8	5
Görömböly	7	9	5
Hámor	4	11	11
Harsány	7	9	4
Hejőcsaba	5	8	6
Kisgyőr	6	9	3
Kistokaj	7	12	4
Külsőbőcs	9	9	4
Mályi	6	12	3
Nyékládháza	6	10	5
Óhuta	4	8	6
Ónod	5	10	8
Répáshuta	3	12	4
Sajóbábony	5	9	4
Sajóbesenyő	7	9	3
Sajóecseg	8	13	5
Sajókeresztúr	9	12	7
Sajólád	3	6	4
Sajópálfala	6	8	3
Sajópetri	5	7	5

A község neve	A községi pótadó kivetésének alapjául szolgáló állami adók	Az 1934. évi háztartási költségvetésben előirányzott szükségletek	Az 1934. évi háztartási költségvetésben előirányzott államsegély nélküli fedezetek
	végösszegéből átlag egy-egy lakosra eső összeg pengő		
Sajósenye	16	15	4
Sajóvámos	7	7	3
Szirma	5	9	4
Szirmabesenyő	4	7	3
Újhuta	3	8	3
Ózdi j.			
Arló	4	8	3
Balaton	3	7	4
Bolyok	3	11	5
Borsodnádasd	5	12	9
Bóta	3	7	2
Bükkmogyorósd	5	12	2
Center	5	15	5
Csermely	5	10	3
Csokva	4	10	3
Disznósd	3	6	2
Domaháza	3	8	2
Hódoscsépány	3	8	4
Járdánháza	3	6	3
Királd	3	6	3
Kissikátor	3	9	2
Lénárddaróc	5	10	3
Nekézseny	3	6	2
Omány	5	11	3
Ózd	9	15	15
Sajómercse	3	7	2
Sajónémeti	5	18	4
Sajóvárkony	3	7	5
Sajóvelezd	6	9	3
Sáta	4	10	5
Uppony	3	6	3
Putnoki j.			
Aggtelek	6	18	3
Alsóhangony	4	8	3
Alsószuha	7	13	3
Bánréve	5	12	5
Felsőhangony	4	7	4
Gömörszőllős	5	17	5
Hét	6	14	3
Imola	7	25	6
Kánó	7	23	5
Kelemér	6	11	3
Putnok	8	19	16
Ragály	5	13	10
Sajópüspöki	6	10	4
Serényifalva	9	15	2
Susa	5	14	4
Szentsimon	4	8	3
Szuhafő	5	13	5
Trizs	4	12	3
Uraj	4	11	3
Zádorfalva	4	12	4
Zubogy	4	9	3
Sajószentpéteri j.			
Alacska	4	11	8
Bánfalva	4	11	4
Bánhorvát	4	10	4
Bántapolcsány	5	13	3
Barcika	5	6	5

A község neve	A községi pótadó kivetésének alapjául szolgáló állami adók	Az 1934. évi háztartási költségvetésben előirányzott szükségletek	Az 1934. évi háztartási költségvetésben előirányzott államsegély nélküli fedezetek
	végösszegéből átlag egy-egy lakosra eső összeg pengő		
Bélapátfalva	8	18	14
Berente	6	12	10
Borsodszentmárton	4	4	3
Dédes	4	12	4
Dubicsány	7	15	4
Kondó	6	14	5
Mályinka	5	13	2
Mónosbél	7	7	6
Nagybarca	6	12	4
Nagyvisnyó	4	7	3
Parasznya	4	9	5
Radostyán	4	9	2
Sajógalgóc	6	15	4
Sajóivánka	6	5	3
Sajókápolna	6	16	5
Sajókazinc	8	15	12
Sajólászlófalva	5	11	3
Sajószentpéter	7	12	10
Szilvásvárad	5	9	4
Tardona	4	11	3
Vadna	6	12	6
Varbó	4	7	5
Heves vm.			
Egri j.			
Aldebrő	8	13	4
Bekölce	3	10	3
Besenyőtelek	7	11	6
Demjén	6	16	3
Dormánd	6	12	3
Egerbakta	4	17	6
Egercsehi	3	16	11
Egerszalók	4	11	4
Egerszólát	4	12	6
Feldebrő	6	18	9
Felnémet	4	10	5
Felsőtárkány	5	13	4
Füzesabony	4	11	7
Kál	6	11	5
Kápolna	6	18	12
Kerecsend	6	15	7
Kompolt	8	12	6
Maklár	8	10	5
Mezőtárkány	5	12	5
Mikófalva	2	10	4
Nagytálya	7	14	5
Szarvaskő	3	13	5
Szúcs	2	13	3
Tarnaszentmária	5	15	7
Tófalu	6	13	4
Verpelét	5	14	7
Gyöngyösi j.			
Abasár	4	12	7
Adács	6	11	3
Atkár	11	12	5
Detk	11	20	5
Domoszló	6	11	5
Gyöngyöshalász	13	17	5
Gyöngyöshalmaj	9	13	5
Gyöngyösoroszi	6	11	6
Gyöngyöspata	7	19	11

A községi pótadó kivetésének alapjául szolgáló állami adók, a háztartási költségvetés szerinti szükségletek és államsegély nélküli fedezetek 1934. évi végösszegéből átlag egy-egy lakosra eső összeg községenkint.

A község neve	A községi pótadó kivetésének alapjául szolgáló állami adók	Az 1934. évi háztartási költségvetésben előirányzott szükségletek	Az 1934. évi háztartási költségvetésben előirányzott államsegély nélküli fedezetek
	végösszegéből átlag egy-egy lakosra eső összeg pengő		
Gyöngyössolymos	6	13	6
Gyöngyöstarján	9	16	5
Hevesugra	13	23	7
Karácsond	6	12	6
Kisnána	5	13	8
Ludas	8	15	6
Markaz	6	10	4
Nagyfüged	6	11	5
Nagyréde	7	10	4
Pálosvörösmart	3	10	8
Szücsi	7	15	4
Vámosgyörk	8	18	14
Vécs	6	12	3
Visonta	15	17	5
Visznek	6	20	10
Hatvani j.			
Apc	6	17	9
Csány	8	12	5
Ecséd	6	11	4
Hasznos	2	9	2
Hatvan	10	19	13
Hort	6	12	5
Maconka	4	11	5
Nagybátony	8	10	10
Pásztó	6	14	11
Rózsaszentmárton	5	15	6
Szurdokpüspöki	6	18	4
Tar	4	13	5
Hevesi j.			
Átány	9	12	3
Boconád	7	14	3
Erdőtelek	8	14	3
Erk	7	22	4
Heves	8	14	11
Hevesvezekény	6	12	5
Kiskőre	5	10	4
Kömlő	7	14	6
Pély	6	14	5
Tarnabod	6	13	7
Tarnaméra	7	15	6
Tarnaörs	6	12	6
Tarnaszentmiklós	4	14	9
Tarnazsadány	8	16	4
Zaránk	7	17	4
Pétervásári j.			
Bátor	3	18	12
Bodony	3	10	2
Bükkszék	3	8	2
Bükkszenterzsébet	2	13	5
Dorogháza	3	13	2
Egerbocs	2	9	3
Erdőkövesd	3	12	3
Fedémes	2	17	2
Hevesaranyos	2	9	3
Istenmezeje	2	8	2
Ivád	2	9	2
Kisfüzes	3	13	2
Mátraballa	3	13	7

A község neve	A községi pótadó kivetésének alapjául szolgáló állami adók	Az 1934. évi háztartási költségvetésben előirányzott szükségletek	Az 1934. évi háztartási költségvetésben előirányzott államsegély nélküli fedezetek
	végösszegéből átlag egy-egy lakosra eső összeg pengő		
Mátraderecske	2	11	3
Mátramindszent	3	24	14
Nádújfalu	3	11	6
Parád	5	11	5
Pétervására	3	14	9
Recsk	3	13	5
Sirok	4	10	3
Szajla	2	9	2
Szentdomonkos	2	12	3
Szuha	2	9	2
Tarnalelesz	2	10	3
Terpes	3	28	21
Váraszó	3	21	10
Tiszafüredi j.			
Nagyiván	6	8	3
Örvény	7	17	6
Poroszló	8	10	5
Sarud	8	11	3
Tiszafüred	7	14	8
Tiszaigar	7	11	5
Tiszanána	7	9	4
Tiszaörs	7	11	5
Tiszaszőllős	8	11	5
Újlőrincfalva	14	21	3
Nógrád és Hont k. e. e. vm.			
Balassagyarmati j.			
Becske	6	10	5
Bercel	7	10	6
Cserháthaláp	6	14	3
Cserhátsurány	6	12	4
Csesztve	6	11	3
Csitár	7	17	4
Debercsény	8	25	2
Dejtár	6	12	5
Drégelypalánk	5	9	4
Érsekvadkert	6	9	6
Galgaguta	6	13	8
Herencsény	6	11	2
Hont	6	11	5
Hugyag	4	9	4
Iliny	5	19	6
Ipolyszög	2	6	2
Ipolyvece	8	10	4
Magyarnándor	6	13	5
Mohora	5	11	5
Nógrádkövesd	8	11	4
Nógrádmarcal	7	14	7
Őrhalom	6	10	4
Patak	7	13	4
Patvarc	5	9	3
Szanda	5	10	3
Szűgy	6	12	6
Terény	7	12	3
Nógrádi j.			
Alsópetény	5	12	4
Bánk	5	9	5
Berkenye	8	15	8
Borsosberény	7	13	5
Diósjenő	6	10	6

A község neve	A községi pótadó kivetésének alapjául szolgáló állami adók	Az 1934. évi háztartási költségvetésben előirányzott szükségletek	Az 1934. évi háztartási költségvetésben előirányzott államsegély nélküli fedezetek
	végösszegéből átlag egy-egy lakosra eső összeg pengő		
Felsőpetény	6	12	4
Horpács	9	15	6
Keszeg	4	13	3
Kétbodony	6	15	5
Kisecset	3	9	2
Kosd	7	16	7
Legénd	6	11	4
Nagyoroszi	6	12	7
Nézsa	6	12	3
Nógrád	6	11	8
Nógrádsáp	6	13	4
Nőtincs	6	14	5
Ősagárd	4	10	4
Penc	6	12	5
Pusztaberki	12	23	5
Rád	8	13	5
Rétság	9	19	12
Romhány	6	13	7
Szátok	8	16	6
Szécsénke	7	16	3
Szendehely	4	10	4
Szente	5	17	5
Tereske	7	14	4
Tolmács	6	9	6
Salgótarjáni j.			
Baglyasalja	4	10	8
Bárna	2	11	3
Bocsárlapujtő	3	8	4
Cered	5	10	4
Homokterenye	7	13	7
Karancsalja	3	7	4
Karancsberény	12	27	13
Karancskeszi	2	5	2
Kazár	5	13	5
Kisbárkány	4	19	4
Kisterenye	5	13	12
Márkháza	3	14	4
Mátranovák	4	9	4
Mátraszele	4	9	4
Mátraszőllős	8	14	4
Mátraverebély	4	10	4
Nagybárkány	4	10	3
Nemti	5	8	3
Pogony	3	8	3
Sámsonháza	4	11	4
Somoskő	2	10	3
Somoskőújfalu	2	9	4
Szupatak	4	14	3
Vizslás	3	9	3
Zabar	3	8	3
Zagyvapálfalva	5	10	8
Zagyvaróna	4	10	5
Szécsényi j.			
Bencurfalva	8	18	6
Endrefalva	4	9	4
Etes	5	10	5
Hollókő	3	7	2
Ipolytarnóc	5	11	5
Karancsság	6	10	5
Kisgerge	6	12	5

A községi pótadó kivetésének alapjául szolgáló állami adók, a háztartási költségvetés szerinti szükségletek és államsegély nélküli fedezetek 1934. évi végösszegéből átlag egy-egy lakosra eső összeg községenkint.

A község neve	A községi pótadó kivetésének alapjául szolgáló állami adók	Az 1934. évi háztartási költségvetésben előirányzott szükségletek	Az 1934. évi háztartási költségvetésben előirányzott államsegély nélküli fedezetek
	végösszegéből átlag egy-egy lakosra eső összeg pengő		
Kishartyán	4	10	4
Liptagerge	5	13	4
Litke	5	9	5
Lucfalva	4	8	3
Ludány	8	11	5
Magyargéc	4	11	2
Mihálygerge	3	10	4
Nagylóc	4	12	2
Nógrádmegyer	4	11	3
Nógrádsipek	4	10	3
Nógrádszakál	5	15	5
Pilíny	5	9	4
Rimóc	4	7	3
Ságújfalu	8	10	5
Sóshartyán	6	11	3
Szalmatercs	6	9	3
Szécsény	8	20	16
Szécsényfelfalu	4	9	3
Szécsényhalászi	9	10	4
Varsány	6	10	3
Sziráki j.			
Alsótold	6	15	7
Bér	7	9	4
Bokor	4	10	3
Buják	7	10	4
Csécse	10	13	4
Cserhátszentiván	6	13	5
Ecseg	6	13	4
Egyházasdengeleg	12	17	8
Erdőkürt	10	13	5
Erdőtarcsa	9	15	3
Felsőtold	5	13	9
Garáb	6	15	4
Héhalom	9	14	7
Heréd	6	11	4
Jobbágyi	8	15	6
Kálló	7	12	6
Kisbágyon	11	16	7
Kozárd	5	12	3
Kutasó	6	16	6
Lőrinci	11	20	8
Nagykökényes	13	19	4
Palotás	8	13	7
Szarvasgede	10	20	5
Szirák	7	13	8
Vanyarc	7	10	4
Zagyvaszántó	6	11	3
Szobi j.			
Bernecebaráti	5	9	4

A község neve	A községi pótadó kivetésének alapjául szolgáló állami adók	Az 1934. évi háztartási költségvetésben előirányzott szükségletek	Az 1934. évi háztartási költségvetésben előirányzott államsegély nélküli fedezetek
	végösszegéből átlag egy-egy lakosra eső összeg pengő		
Ipolydamásd	4	11	7
Ipolytölgyes	8	9	5
Kemence	6	10	5
Kismaros	7	12	9
Kóspallag	4	[illegible]	5
Letkés	8	13	7
Márianosztra	4	9	4
Nagybörzsöny	7	10	6
Nagymaros	8	15	11
Nógrádverőce	8	12	9
Perőcsény	7	12	5
Szob	4	10	8
Szokolya	9	9	5
Tésa	6	10	5
Vámosmikola	8	11	8
Zebegény	7	16	10
Zemplén vm.			
Bodrogközi j.			
Cigánd	5	7	4
Cséke	6	12	4
Dámóc	5	17	10
Karcsa	5	5	3
Kisrozvágy	6	9	3
Láca	4	8	4
Nagyrozvágy	6	8	3
Pácin	5	8	4
Révleányvár	4	6	3
Ricse	4	7	4
Semjén	4	8	3
Zemplénagárd	5	12	9
Sárospataki j.			
Alsóberecki	3	12	3
Alsóregmec	9	11	3
Bodroghalász	5	9	4
Bodroghalom	5	9	3
Bodrogolaszi	6	9	4
Bodrogzsadány	8	12	4
Erdőhorváti	4	7	4
Felsőberecki	5	14	3
Felsőregmec	7	8	3
Háromhuta	3	5	2
Heregcskút	4	8	4
Hosszúlúz	3	26	16
Károlyfalva	4	8	5
Karos	6	16	5
Komlóska	3	7	3
Makkoshotyka	2	4	2
Mátyásháza	12	16	2
Mikóháza	6	7	3

A község neve	A községi pótadó kivetésének alapjául szolgáló állami adók	Az 1934. évi háztartási költségvetésben előirányzott szükségletek	Az 1934. évi háztartási költségvetésben előirányzott államsegély nélküli fedezetek
	végösszegéből átlag egy-egy lakosra eső összeg pengő		
Rudabányácska	3	12	4
Sára	8	10	2
Sárospatak	8	16	11
Széphalom	2	10	4
Tiszakarád	4	7	3
Tolcsva	7	13	10
Vajdácska	3	8	6
Vámosújfalu	6	11	6
Végardó	4	8	3
Vily	6	7	2
Viltány	5	6	3
Szerencsi j.			
Alsódobsza	7	14	4
Bekecs	6	8	4
Berzék	7	10	6
Gesztely	7	10	7
Girincs	8	12	8
Golop	4	9	3
Hernádkak	6	7	4
Hernádnémeti	8	9	5
Kesznyéten	8	13	5
Kiscsécs	10	12	4
Körösm	7	12	10
Legyesbénye	5	8	5
Mád	6	10	6
Megyaszó	9	10	3
Mezőzombor	7	9	5
Monok	6	9	5
Ond	5	10	4
Rátka	5	7	2
Sajóhidvég	9	15	7
Sóstófalva	9	15	5
Szerencs	10	19	15
Taktaharkány	6	11	4
Taktaszada	6	13	6
Tállya	5	11	8
Tiszaluc	8	11	7
Újcsanálos	8	9	5
Tokaji j.			
Bodrogkeresztúr	4	12	6
Bodrogkisfalud	3	12	7
Erdőbénye	5	6	3
Olaszliszka	4	10	8
Szegi	6	13	6
Szegilong	4	11	7
Tarcal	6	16	12
Tokaj	8	20	16

A Magyar Királyi Központi Statisztikai Hivatal újabb kiadványai

Magyar Statisztikai Közlemények.

Új f. = Új folyam. (Az új folyam kiadványai magyar és magyar-német kiadásban jelentek meg.) — Új s. = Új sorozat. (E kiadványok magyar, magyar-német és magyar-francia, 1925-től csak magyar és magyar-francia kiadásban jelennek meg.)

Népszámlálás.

1900. évi népszámlálás (10 kötetben):
Új s. 1. kötet. Általános népleírás községenk.* — P
„ 2. „ A népesség foglalkozása „ * — P
„ 5. „ A népesség részletes leírása.... 8 P
„ 9. „ A népesség foglalkozása részletesen ..... 12 P
„ 12. „ U.-a. és a vállalati statisztika .. 6 P
„ 14. „ Ipari alkalmazottak munkaideje és bére* ..... — P
„ 15. „ A népesség foglalkozása a főbb demogr. adatokkal egybevetve* — P
„ 16. „ Közszolgálati ágak és szabadfoglalkozások ..... 4 P
„ 18. „ Ház- és földbirtokviszonyok* .. — P
„ 27. „ Végeredmények (24 graf. térképpel) ..... 6 P

1910. évi népszámlálás (6 kötetben):
Új s. 42. kötet. Általános népleírás községenkint 10 P
„ 48. „ A népesség foglalkozása és a nagyipari vállalatok községenkint ..... 14 P
„ 52. „ A népesség foglalkozása részletesen és a vállalati statisztika.. 16 P
„ 56. „ A népesség foglalkozása a főbb demogr. adatokkal egybevetve; föld- és házbirtokviszonyok .. 10 P
„ 61. „ Részletes demográfia* ..... — P
„ 64. „ Végeredmények. (15 graf. térképpel) ..... 8 P
Ebből különlenyomat* ..... — P

1920. évi népszámlálás (6 részben 5 kötetben):
Új s. 69. kötet. Általános népleírás községenk.* — P
„ 71. „ A népesség foglalkozása és a nagyipari és kereskedelmi vállalatok községenkint ..... 7 P
„ 72. „ A népesség foglalkozása részletesen és a vállalati statisztika. A népesség foglalkozása a főbb demografiai adatokkal egybevetve s a népesség ház- és földbirtokviszonyai ..... 13 P
„ 73. „ Részletes demografia ..... 7 P
„ 76. „ Végeredmények (15 graf. térképpel és 1 grafikonnal) ..... 7 P

1930. évi népszámlálás:
Új s. 83. kötet. Általános népleírás községenk. 6 P
„ 86. „ A népesség foglalkozása és az ipari és kereskedelmi nagyvállalatok községenkint ..... 8 P

Népmozgalom.

1897. évi népmozgalom: Új. f. XXII. kötet .... 8 P
1900—1902. évi népmozgalom: Új s. 7. kötet (4 graf. térképpel) .. 8 P
1903—1905. évi népmozgalom: Új s. 22. kötet .. 10 P
1906—1908. „ „ Új s. 32. kötet (3 graf térképpel) .. 10 P
1901—1910. „ „ községenkint. Új s. 46. kötet ..... 8 P
1909—1912. „ „ Új s. 50. kötet (5 graf. térképpel) .. 14 P
1913—1918. „ „ Új s. 70. kötet .. 4 P
1919—1925. „ „ Új s. 74. kötet .. 7 P
Halandósági táblázat az 1900. évről. Új s. 11. köt. 4 P
1899—1913, évi ki- és visszavándorlás (grafikonokkal). Új s. 67. kötet* ..... — P

Közegészségügy.

Rákosbetegek statisztikája. Új s. 19. kötet .... 4 P
1912. évi vakságügyi statisztika. Új s. 55. kötet.. 4 P
Gümőkórhalálozás az 1901—1915. években. Új s. 62. kötet ..... 12 P
Gyermekhalandóság és gyermekfertőzőbetegségek az 1901—1915. években. Új s. 68. kötet ..... 4 P

Őstermelés.

Mezőgazdasági termelés 1901—1915. Új s. 66. köt. 8 P
1911. évi állatszámlálás eredményei:
Új s. 41. kötet. Állatlétszám ..... 12 P
„ 51. „ Állatállomány a gazdaságok nagysága szerint ..... 4 P

Ipar.

Malomipar 1906-ban. Új s. 26. kötet ..... 4 P

Külkereskedelem.

Külker. forg. az 1898. évben. Új f. XXIII. kötet .. 6 P
„ „ „ 1899. „ „ XXVI. „ .. 6 P
„ „ „ 1900. „ „ XXIX. „ .. 6 P
„ „ „ 1901. „ Új s. 3. „ .. 5 P
„ „ „ 1902. „ „ 6. „ .. 5 P
„ „ „ 1903. „ „ 8. „ *.. — P
„ „ „ 1904. „ „ 13. „ *.. — P
„ „ „ 1905. „ „ 17. „ *.. — P
„ „ „ 1901-5. években. I. r. Új s. 20. k. 8 P
„ „ „ 1901-5. „ II. r. „ 21. k. 8 P
„ „ „ 1906. évben Új s. 23. kötet .... 10 P
„ „ „ 1907. „ „ 25. „ .... 10 P
„ „ „ 1908. „ „ 28. „ * .... — P
„ „ „ 1909. „ „ 33. „ .... 12 P
„ „ „ 1910. „ „ 37. „ * .... — P
„ „ „ 1911. „ „ 43. „ * .... — P
„ „ „ 1912. „ „ 47. „ * .... — P
„ „ „ 1913. „ „ 53. „ * .... — P
„ „ „ 1914. „ „ 57. „ * .... — P
„ „ „ 1882—1913, években Új s. 63. köt. 12 P
„ „ „ 1915. és 1916. „ „ 65. „ 12 P
„ „ „ 1925. és 1926. „ „ 75. „ 30 P
„ „ „ 1927. évben „ 77. „ 23 P
„ „ „ 1928. „ „ 78. „ 23 P
„ „ „ 1929. „ „ 80. „ 16 P
„ „ „ 1930. „ „ 81. „ 16 P
„ „ „ 1931. „ „ 82. „ 16 P
„ „ „ 1932. „ „ 84. „ 13 P
„ „ „ 1933. „ „ 85. „ 13 P
Fiume hajó- és áruforg. az 1906. és 1907. években. Új s. 24. kötet.* Olasz nyelven is ..... 4 P

* Elfogyott: egyesekből német- vagy francianyelvű kiadás még van.

Fiume hajó- és áruforg. az 1908. évben. Új s. 29. k. 4 P
„ „ „ „ 1909. „ „ 34. k.*— P
„ „ „ „ 1910. „ „ 38. k.*— P
„ „ „ „ 1911. „ „ 45. k. 4 P
„ „ „ „ 1912. „ „ 49. k. 4 P
„ „ „ „ 1913. „ „ 54. k. 4 P
„ „ „ „ 1914. és 1915. években. Új s. 60. kötet ..... 4 P

Pénz- és hitelügy.

Hitelintézeti statisztika az 1894—1909. évekről. Új s. 35. kötet ..... 6 P

Önkormányzati háztartás.

Községi háztartási statisztika az 1908. évről. Új s. 39. kötet* ..... — P
Ebből különlenyomat ..... 2 P
Vármegyék háztartása az 1909. évben. Új s. 40. kötet* ..... — P
Városok háztartása az 1910. évben. Új s. 58. köt. 6 P
Magyarország községeinek háztartási viszonyai az 1934. évi községi költségelőirányzatok szerint. Új s. 93. kötet ..... 5 P

Közlekedés.

Vasúti statisztika az 1897—1899. évekről. Új f. XXVIII. kötet ..... 6 P
Vasúti statisztika az 1900—1902. évekről. Új s. 10. kötet* ..... — P

Tanügy.

Népoktatásügy 1904/5—1907/8. Új s. 31. kötet .. 8 P
A magyar egyetemi hallgatók statisztikája 1930. Írta: Laky Dezső dr. Új s. 87. kötet ..... 5 P
A magyar főiskolai hallgatók statisztikája az 1930/31. tanévben. Írta: Asztalos József dr. Új s. 88. kötet ..... 2 P
A magyar főiskolai hallgatók statisztikája az 1931/32. tanévben. Írta: Janik Gyula dr. Új s. 89. kötet ..... 2 P
A magyar főiskolai hallgatók statisztikája az 1932/33. tanévben. Írta: Asztalos József dr. és Jánki Gyula dr. Új s. 90. kötet ..... 1 P
A magyar középiskolák statisztikája az 1932/33. tanévig. Írta: Asztalos József dr. Új s. 91. köt. 2 P
A magyar főiskolák statisztikája az 1933/34. tanévben. Új s. 92. kötet. ..... 2 P

Bűnügy.

Az 1904—1908. évek statisztikája (4 grafikai térképpel). Új s. 30. kötet ..... 4 P
Az 1909—1913. évek statisztikája. Új s. 59. kötet 6 P

Egyéb tárgyú kiadványok.

Betegsegélyzőpénztárak 1898-ban. Új f. XXV. k. 6 P
A M. Kir. Központi Statisztikai Hivatal munkássága. (1871—1911.) Új s. 36. kötet ..... 6 P
Árstatisztika 1867—1911. Új s. 44. kötet ..... 6 P
A szellemi munkások összeírása 1928. Új s. 79. k. 5 P
Gazdaságstatisztikai adatok 1926—1932. Összeállította és szövegét írta: Sipos Sándor dr. .. 2 P

Rendszeresen megjelenő vagy megjelent egyéb kiadványok.

Magyar Statisztikai Évkönyv. Új folyam. I.—XLI. évfolyam. (1893—1933.) A XXIV., XXV., XXVI. (1916., 1917., 1918.) hármas, a XXVII., XXVIII., XXIX., XXX. (1919., 1920., 1921., 1922.) négyes, a XXXI., XXXII., XXXIII. (1923., 1924., 1925.) hármas évfolyam. Magyar, horvát (az 1905. évig), német (az 1918. évig) és az 1901. évfolyamtól kezdődőleg francia kiadásban is.
Évfolyamonkint ..... 10 P
Az 1901—1914. évfolyam ..... 5 P
Az 1916., 1917., 1918. hármas évfolyam ..... 10 P
Az 1919., 1920., 1921., 1922. négyes évfolyam.. 10 P
Az 1923., 1924., 1925. hármas évfolyam ..... 10 P
Az 1926. évfolyam* ..... — P
Az 1927. „ * ..... — P
Az 1928. „ * ..... — P
Az 1929. „ ..... 6 P
Az 1930. „ ..... 6 P
Az 1931. „ ..... 6 P
Az 1932. „ ..... 6 P
Az 1933. „ ..... 6 P
Az 1893—1898., 1900., 1910—1914. és az 1923—1928 évfolyam elfogyott.

A M. Kir. Kormány Működéséről és az Ország Közállapotairól szóló jelentés és Statisztikai Évkönyv (kormányjelentés).** Évi kiadvány; legutolsó kiadás 1933-ban..... 20 P
Magyar Statisztikai Zsebkönyv 1931.** ..... 1 P
„ „ „ 1932.** ..... 1 P
„ „ „ 1933.** ..... 1 P

Statisztikai Havi Közlemények.** 12. füzet, I—XXI. évfolyam. (1897—1917.) A XXII. (1918.) évfolyam csak szeptemberig jelent meg. 1918 szeptemberétől 1919. év végéig e kiadvány szünetelt.
XXIII. (1920.) évfolyam félévenkint jelent meg, a XXIV—XXXVIII. (1921—1935.) évfolyam pedig negyedévenkint jelenik meg s tartalmazza a megcsonkított Magyarország külkereskedelmi forgalmának eredményeit is magyar-francia-német nyelven. Füzetenkint I—XXVI. évfolyam 1 P
XXVII. évfoly. II., III. és IV. negyedévi füzete 2 P
XXVIII. „ I., II., III. és IV. „ „ 4 P
XXIX. „ I., II., III. és IV. „ „ 4 P
XXX. „ I., II. és III. „ „ 4 P
XXXI. „ IV. „ „ 4 P
XXXII. „ I., II., III. és IV. „ „ 4 P
XXXIII. „ II., III. és IV. „ „ 4 P
XXXIV. „ I., II., III. és IV. „ „ 4 P
XXXV. „ I., II., III. és IV. „ „ 4 P
XXXVI. „ I., II., III. és IV. „ „ 4 P
XXXVII. „ I., II., III. és IV. „ „ 4 P
XXXVIII. „ I. „ „ 4 P
Az I. (1897.) évfolyam teljesen, az 1908—1911. és az 1914—1915. évf. némely füzete, valamint az 1921. III., az 1922. I—IV., az 1923. I., II., az 1924. I., az 1927. IV., az 1928. I—III., az 1930. I. negyedévi füzete elfogyott.

Társadalmi biztosítási statisztika (magyar-francia-német nyelven)
1923. év I. füzet ..... 2 P
1924. „ II. „ ..... 2 P
1924. „ III—IV. „ ..... 4 P
1925. „ V. „ ..... 2 P
1925. „ VI. „ ..... 2 P
1926. „ VII. „ ..... 1 P
1926. „ VIII. „ ..... 2 P
1923., 1925. év IX. „ ..... 4 P
1926. év X. „ ..... 2 P
1927. „ XI. „ ..... 3 P
1927. „ XII. „ ..... 2 P
1927. „ XIII. „ ..... 2 P
1928. „ XIV. „ ..... 2 P
1928. „ XV. „ ..... 2 P
1929. „ XVI. „ ..... 2 P
1930. „ XVII. „ ..... 3 P
1931. „ XVIII. „ ..... 3 P
1932. „ XIX. „ ..... 3 P
1933. „ XX. „ ..... 3 P

A Magyar Szent Korona Országal Külkereskedelmi Forgalmának Havi Eredményei.** 12 füzet I—XIV. évfolyam. (1901—1914.) 1914 augusztustól (XIV. évfolyam) és a XV. évfolyam (1915 novemberig jelent meg) csak szöveges ismertetés-

* Elfogyott: egyesekből német- vagy francianyelvű kiadás még van. — ** Csak magyar kiadás.

ben. 1915 novemberétől szünetel; az 1920. évről a külkereskedelmi forgalom eredményei a „Statisztikai Havi Közlemények" (lásd fentebb) című füzetben jelennek meg. Füzetenkint 1 P
A XI. (1911.) évfolyam teljesen, a II. (1902.), X. (1910.) és a XII. (1912.) évfolyam némely füzete elfogyott.

Magyar Statisztikai Szemle. Magyar-francia havi folyóirat 1923. 1—2., 3—4., 5—6., 7—8., 9—12., az 1924. 1., 2., 3—4., 5—6., 7—8., 9—10., 11—12., az 1925. 1—4., 5—6., 7., 8., 9., 10., 11—12., az 1926. 1., 2., 3., 4., 5., 6., 7., 8., 9., 10., 11., 12., az 1927. 2., 3., 4., 5., 6., 7., 8., 9., 10., 11., 12. szám, számonkint ..... 1 P
az 1927. 1. szám ..... 1.60 P
az 1928. 1—12., az 1929. 1—12., az 1930. 1—12., az 1931. 1—12., az 1932. 1—12., az 1933. 1—12., az 1934. 1—12., az 1935. 1—6. szám, számonkint ..... 1.50 P

Az Országos Gazdaságstatisztikai és Konjunktúrakutató Bizottság Közleményei. (Magyar-német folyóirat.)

1929. év 1. sz. ..... 4 P
1929. „ 2—3. sz. ..... 8 P
1929. „ 4. sz. ..... 4 P
1930. „ 1. „ ..... 4 P
1930. „ 2. „ ..... 4 P

Tanulmányok 1. sz.:
A trendvonal kiszámítása a legkisebb négyzetek elmélete alapján. Írta: Jordan Károly dr... 5 P

Tanulmányok 2. sz.:
Jordan trendszámítási módszerének gyakorlati alkalmazása. Írta: Sipos Sándor dr. ..... 5 P

Magyarország Helységnévtára.*+ 1922. évi ..... 3 P
1926. évi térképpel ..... 28 P
1926. „ térkép nélkül ..... 20 P
1926. „ csak térkép ..... 8 P
1933. „ (7 drb térképmelléklettel) ..... 12 P

Magyarország Tiszti Cím- és Névtára.*+ Évi kiadvány; legutolsó kiadás 1935-ben ..... 16 P

A magyar áruforgalmi statisztikai állandó értékmegállapító bizottság jelentése a magyar szent korona országainak külkereskedelmi forgalmáról.*+ (1906—1911/12. évfolyam.) Évfolyamonkint ..... 6 P
Az 1911/12. évfolyam elfogyott.

Magyarország statisztikája.+* Írta: Ráth Zoltán dr. 1896.* ..... — P

A magyar hivatalos statisztika fejlődése és szervezete. Írta: Bokor Gusztáv. Magyar és német kiadás. 1896.* ..... — P

Magyarország mezőgazdasági statisztikájának szervezete.+* Írta: Konkoly-Thege Gyula dr. .. 5 P

A M. Kir. Központi Statisztikai Hivatal nyilvános könyvtárának és térképgyüjteményének címjegyzéke.*+ (1898.)* ..... — P
Ugyanaz új (1915.) kiadás. I. kötet* ..... — P
II. kötet (1919.) ..... 14 P
I. Pótfüzet (1920.) ..... 4 P
II. Pótfüzet (1934.) ..... 10 P

Statisztikai adatok Fiume városáról és forgalmáról. 1899. (Magyar-olasz kiadás.) ..... 4 P

Magyarország Földbirtokosai és Földbérlői „Gazdacímtár" 1925. évben. Fűzve ..... 20 P
Kötve ..... 22 P

Az ezredéves magyar állam és népe. Írta: Jekelfalussy József dr. 1896. év ..... 1 P
Jelentés az 1901. évi budapesti statisztikai kongresszusról (francia). I. kötet ..... 6 P
Jelentés az 1901. évi budapesti statisztikai kongresszusról (francia). II. kötet ..... 5 P
Jelentés az 1901. évi budapesti statisztikai kongresszusról (francia). III. kötet ..... 4 P
Jelentés az 1901. évi budapesti statisztikai kongresszusról (francia). IV. kötet ..... 5 P
Gyári, üzemi és munkásstatisztika az 1910. évben** ..... 6 P
Munkabeszüntetések és munkakizárások az 1910/12. évben** ..... 4 P
Ipari Érdekképviseletek a Magyar Szent Korona Országaiban 1911. évben** ..... 2 P
Egészségügyi statisztika.** Írta: Szél Tivadar dr. 25 P
Matematikai statisztika.** Írta: Jordan Károly dr. 13 P
Emlékkönyv Kenéz Béla negyedszázados professzori munkásságának évfordulójára.** Szerkesztette: Laky Dezső dr. ..... 15 P

*) Elfogyott; egyesekből német- vagy francianyelvű kiadás még van. — *+) Csak magyar kiadás.

Előfizetési díjak: A „Magyar Statisztikai Szemle" 1935. évi előfizetési díja (a postaköltség beszámításával) Magyarországon
egész évre ... ... 10 pengő
félévre ... ... 5 „
Közalkalmazottak, közhivatalok részére:
egész évre ... ... 6 pengő
félévre ... ... 3 „

A **„Statisztikai Havi Közlemények"** 1935. évi előfizetési díja (a postaköltség beszámításával) Magyarországon (közalkalmazottak és közhivatalok részére is)
egész évre ... ... 12 pengő

A **„Magyar Statisztikai Szemle"** és a **„Statisztikai Havi Közlemények"** füzeteire együttesen is lehet előfizetni. — A két közlemény együttes (kombinált) 1935. évi előfizetési díja (a postaköltség beszámításával) Magyarországon:
egész évre ... ... 20 pengő
félévre ... ... 10 „
Közalkalmazottak, közhivatalok részére:
egész évre ... ... 16 pengő
félévre ... ... 8 „

Pesti Lloyd-nyomda Budapest